

КАРТА-ПЛАН ТЕРРИТОРИИ

Пояснительная записка

1. Сведения о территории выполнения комплексных кадастровых работ: 32:28:0015011

(наименование субъекта Российской Федерации, муниципального образования, населенного пункта, уникальные учетные номера кадастровых кварталов, иные сведения, позволяющие определить местоположение территории, на которой выполняются комплексные кадастровые работы, например, наименование садоводческого или огороднического некоммерческого товарищества, гаражного кооператива, элемента планировочной структуры)

2. Основания выполнения комплексных кадастровых работ:

Наименование, дата и номер документа, на основании которого выполняются комплексные кадастровые работы: "14" февраля 2023 г. , 3, МУНИЦИПАЛЬНЫЙ КОНТРАКТ

3. Дата подготовки карты-плана территории: "07" апреля 2023 г.

4. Сведения о заказчике(ах) комплексных кадастровых работ:

В отношении юридического лица, органа местного самоуправления муниципального района, муниципального округа или городского округа либо уполномоченного исполнительного органа государственной власти субъекта Российской Федерации:

полное или сокращенное (в случае, если имеется) наименование: Управление имущественных и земельных отношений Брянской городской администрации
основной государственный регистрационный номер: 1093254008858
идентификационный номер налогоплательщика: 3250512568

В отношении физического лица или представителя физических или юридических лиц:

фамилия, имя, отчество (последнее - при наличии): -
страховой номер индивидуального лицевого счета в системе обязательного пенсионного страхования Российской Федерации (СНИЛС): -

Наименование и реквизиты документа, подтверждающие полномочия представителя заказчика(ов) комплексных кадастровых работ: -

Адрес электронной почты (для направления уведомления о результатах внесения сведений в Единый государственный реестр недвижимости): -

5. Сведения об исполнителе комплексных кадастровых работ:

Полное или сокращенное (в случае, если имеется) наименование и адрес юридического лица, с которым заключен государственный или муниципальный контракт либо договор подряда на выполнение комплексных кадастровых работ: ООО "ЦНК"

Фамилия, имя, отчество кадастрового инженера (последнее - при наличии): Ганичева Екатерина Вячеславовна и основной государственный регистрационный номер кадастрового инженера индивидуального предпринимателя (ОГРНИП): -

Страховой номер индивидуального лицевого счета в системе обязательного пенсионного страхования Российской Федерации (СНИЛС) кадастрового инженера: 140-905-623 39

Уникальный реестровый номер кадастрового инженера в реестре саморегулируемой организации кадастровых инженеров и дата внесения сведений о физическом лице в такой реестр: 2058, 2020-03-17

Полное или (в случае, если имеется) сокращенное наименование саморегулируемой организации кадастровых инженеров, членом которой является кадастровый инженер: Ассоциация СРО "Гильдия кадастровых инженеров"

Контактный телефон: -

Почтовый адрес и адрес электронной почты, по которым осуществляется связь с кадастровым инженером: город Вологда, улица Карла Маркса, 56а, 17 e-ganicheva@bk.ru

6. Перечень документов, использованных при подготовке карты-плана территории

| № п/п | Реквизиты документа | | | | |
|-------|-----------------------------|------------|------------------------|---|---------------|
| | Вид | Дата | Номер | Наименование | Иные сведения |
| 1 | 2 | 3 | 4 | 5 | 6 |
| 1 | Кадастровый план территории | 08.02.2023 | КУВИ-001/2023-30496423 | Кадастровый план территории кадастрового квартала 32:28:0015011 | - |
| 2 | Кадастровый план территории | 09.01.2023 | КУВИ-001/2023-2367462 | Кадастровый план территории кадастрового квартала 32:28:0000000 | - |
| 3 | Кадастровый план территории | 03.02.2023 | КУВИ-001/2023-26013159 | Кадастровый план территории кадастрового квартала 32:00:0000000 | - |

7. Пояснения к карте-плану территории

1. При выполнении комплексных кадастровых работ площади уточняемых земельных участков определялись с учетом требований законодательства: фактическая площадь земельного участка, не должна быть больше площади, сведения о которой относительно этого земельного участка содержатся в Едином государственном реестре недвижимости, более чем на величину предельного минимального размера земельного участка, установленного в соответствии с федеральным законом для земель соответствующего целевого назначения и разрешенного использования; фактическая площадь земельного участка, не должна быть меньше площади земельного участка, сведения о которой относительно этого земельного участка содержатся в Едином государственном реестре недвижимости, более чем на десять процентов. Согласно правилам землепользования и застройки Брянского городского округа территория кадастрового квартала 32:28:0015011 расположена в территориальных зонах: Территориальная зона – «Т-2» - зона объектов транспортной инфраструктуры. Максимальная площадь земельного участка не установлена. Минимальная площадь земельного участка не установлена, за исключением видов: Хранение автотранспорта – 24 кв.м.; Размещение гаражей для собственных нужд – 24 кв.м.; Служебные гаражи – 24 кв.м. Правила землепользования и застройки Брянского городского округа утверждены Решением Брянского городского совета народных депутатов «О внесении изменений в Правилах землепользования и застройки города Брянска» от 26.07.2017 № 796. По сведениям Единого государственного реестра недвижимости на территории кадастрового квартала 32:28:0015011 расположено 361 ранее учтенных земельных участков, границы которых были проанализированы при проведении комплексных кадастровых работ. После проведения спутниково-геодезической съёмки и анализа границ участков было выявлено следующее. В отношении 104 земельных участков были проведены комплексные кадастровые работы и установлены их границы по их фактическому использованию. Было выявлено несоответствие фактического местоположения границ земельных участков с кадастровыми номерами 32:28:0015011:12, 32:28:0015011:167, 32:28:0015011:175, 32:28:0015011:178, 32:28:0015011:21, 32:28:0015011:217, 32:28:0015011:22, 32:28:0015011:23, 32:28:0015011:233, 32:28:0015011:235, 32:28:0015011:236, 32:28:0015011:24, 32:28:0015011:244, 32:28:0015011:248, 32:28:0015011:28, 32:28:0015011:3, 32:28:0015011:32, 32:28:0015011:34, 32:28:0015011:35, 32:28:0015011:369, 32:28:0015011:8, 32:28:0015011:9 сведениям об их границах, которые содержатся в ЕГРН. Данное несоответствие квалифицируется в качестве реестровой ошибки, которая допущена лицом, ранее осуществлявшим кадастровые работы в отношении указанных земельных участков. В отношении остальных земельных участков комплексные кадастровые работы не проводятся, так как границы земельных участков, внесенные в ЕГРН, соответствуют фактическому использованию. Земельные участки с кадастровыми номерами 32:28:0015011:37, 32:28:0015011:346, 32:28:0015011:349, 32:28:0015011:350, 32:28:0015011:351, 32:28:0015011:353 находятся за границей кадастрового 32:28:0015011, исключены из комплексных кадастровых работ.

7. Пояснения к карте-плану территории

2. В карту-план территории включены координаты характерных точек контуров зданий, сооружений, объектов незавершенного строительства, которые представляют замкнутую линию, образуемую проекцией внешних границ ограждающих конструкций такого здания, сооружения, объекта незавершенного строительства на горизонтальную плоскость, проходящую на уровне примыкания такого здания, сооружения, объекта незавершенного строительства к поверхности земли. В соответствии с пунктом 3 части 1 статьи 42.1 Федерального закона от 24.07.2007 N 221-ФЗ "О кадастровой деятельности" объектами комплексных кадастровых работ являются здания, сооружения, а также объекты незавершенного строительства, права на которые зарегистрированы в установленном Федеральным законом от 13.07.2015 года N 218-ФЗ "О государственной регистрации недвижимости" порядке. Согласно сведениям Единого государственного реестра недвижимости на территории кадастрового квартала 32:28:0015011 расположено 281 объектов капитального строительства. В ходе комплексных кадастровых работ уточнено местоположение 288 объекта капитального строительства. В отношении остальных 22 объектов капитального строительства комплексные кадастровые работы не проводятся, так как границы объектов капитального строительства, внесенные в ЕГРН, соответствуют фактическому использованию. Объекты капитального строительства с кадастровыми номерами 32:28:0015401:569, 32:28:0015401:572, 32:28:0015401:573, 32:28:0015401:574, 32:28:0015401:576, 32:28:0015401:581, 32:28:0015401:588, 32:28:0015401:591, 32:28:0015401:592, 32:28:0015401:593, 32:28:0015401:594, 32:28:0015401:596, 32:28:0015401:598, 32:28:0015401:599, 32:28:0015401:600, 32:28:0015401:603, 32:28:0015401:606, 32:28:0015401:607, 32:28:0015401:610, 32:28:0015401:617, 32:28:0015401:619, 32:28:0015401:624, 32:28:0015401:628, 32:28:0015401:629, 32:28:0015401:632, 32:28:0015401:633, 32:28:0015401:634, 32:28:0015401:636, 32:28:0015401:637, 32:28:0015401:639, 32:28:0015401:646, 32:28:0015401:649, 32:28:0015401:651, 32:28:0015401:654, 32:28:0015401:656, 32:28:0015401:657, 32:28:0015401:659, 32:28:0015401:661, 32:28:0015401:663, 32:28:0015401:664, 32:28:0015401:665, 32:28:0015401:666, 32:28:0015401:667, 32:28:0015401:668, 32:28:0015401:669, 32:28:0015401:670, 32:28:0015401:673, 32:28:0015401:674, 32:28:0015401:675, 32:28:0015401:677, 32:28:0015401:679, 32:28:0015401:680, 32:28:0015401:687, 32:28:0015401:690, 32:28:0015401:692, 32:28:0015401:694, 32:28:0015401:698, 32:28:0015401:702, 32:28:0015401:705, 32:28:0015401:708, 32:28:0015401:710, 32:28:0015401:766, 32:28:0000000:1500, 32:28:0000000:1839, 32:28:0000000:2946, 32:28:0000000:3450, 32:28:0000000:3703, 32:28:0000000:504 расположены в пределах границ кадастрового квартала 32:28:0015011. Сведения о таких объектах недвижимости включены в карту – план территории, так как в данном случае они являются объектами ККР. Объект капитального строительства с кадастровым номером 32:28:0015011:649 во время проведения комплексных кадастровых работ был снят с государственного кадастрового учета.

Сведения о пунктах геодезической сети и средствах измерений

1. Сведения о пунктах геодезической сети:

| № п/п | Вид геодезической сети | Название пункта геодезической сети и тип знака | Система координат пункта геодезической сети | Координаты пункта, м | | Дата обследования "15" февраля 2023 г. | | |
|-------|------------------------|--|---|----------------------|------------|--|---------------|---------------------|
| | | | | | | Сведения о состоянии | | |
| | | | | Х | У | наружного знака пункта | центра пункта | марки центра пункта |
| 1 | 2 | 3 | 4 | 5 | 6 | 7 | 8 | 9 |
| 1 | ГГС, 2 | Белые Берега, сигн. | МСК-32, зона 2 | 493851.64 | 2194912.24 | Отсутствует | Отсутствует | Отсутствует |
| 2 | ГГС, 2 | Элеватор, сигн. | МСК-32, зона 2 | 486095.25 | 2179955.77 | Отсутствует | Отсутствует | Отсутствует |
| 3 | ГГС, 2 | Меркульево, сигн. | МСК-32, зона 2 | 494150.69 | 2163362.74 | Отсутствует | Отсутствует | Отсутствует |

2. Сведения об использованных средствах измерений

| № п/п | Наименование и обозначение типа средства измерений - прибора (инструмента, аппаратуры) | Заводской или серийный номер средства измерений | Реквизиты свидетельства о поверке прибора (инструмента, аппаратуры) и (или) срок действия поверки |
|-------|--|---|---|
| 1 | 2 | 3 | 4 |
| 1 | Аппаратура геодезическая | SC11654251 | С-ГКФ/26-01-2023/218039152 |

Сведения об уточняемых земельных участках

1. Сведения о характерных точках границы уточняемого земельного участка с кадастровым номером 32:28:0015011:1 :

Система координат МСК-32, зона 2

Зона № 2

| Обозначение характерных точек границ | Координаты, м | | | | Метод опреде ления коор динат | Формулы, примененные для расчета средней квадратической погрешности определения координат характерных точек границ (Mt), с подставленными в такие формулы значениями и итоговые (вычисленные) значения Mt, м | Описание закрепле ния точки |
|--|--|---|--|------------|---|---|-----------------------------------|
| | содержатся в Едином государственном реестре недвижимости | | определены в результате выполнения комплексных кадастровых работ | | | | |
| | X | Y | X | Y | | | |
| 1 | 2 | 3 | 4 | 5 | 6 | 7 | 8 |
| н1326У | - | - | 495857.27 | 2170688.02 | Метод спутник овых геодези ческих измерен ий (опреде лений) | 0.1 | - |
| н1327У | - | - | 495857.21 | 2170684.10 | Метод спутник овых геодези ческих измерен ий (опреде лений) | 0.1 | - |
| н1328У | - | - | 495862.81 | 2170683.98 | Метод спутник овых геодези ческих измерен ий (опреде лений) | 0.1 | - |
| н1329У | - | - | 495862.95 | 2170687.81 | Метод спутник овых геодези ческих измерен ий (опреде лений) | 0.1 | - |
| н1326У | - | - | 495857.27 | 2170688.02 | Метод спутник овых геодези ческих измерен ий (опреде лений) | 0.1 | - |

| 2. Сведения о частях границ уточняемого земельного участка с кадастровым номером 32:28:0015011:1 : | | | | |
|---|---|----------------------------------|---|---|
| Обозначение части границ | | Горизонтальное проложение (S), м | Описание прохождения части границ | Сведения о согласовании местоположения границ (согласовано/спорное) |
| от т. | до т. | | | |
| 1 | 2 | 3 | 4 | 5 |
| н1326У | н1327У | 3.92 | - | - |
| н1327У | н1328У | 5.60 | - | - |
| н1328У | н1329У | 3.83 | - | - |
| н1329У | н1326У | 5.68 | - | - |
| 3. Сведения о характеристиках уточняемого земельного участка с кадастровым номером 32:28:0015011:1 : | | | | |
| № п/п | Наименование характеристики земельного участка | | Значение характеристики | |
| 1 | 2 | | 3 | |
| 1. | Адрес земельного участка | | - | |
| 1.1. | Сведения о местоположении земельного участка (при отсутствии адреса) в структурированном в соответствии с федеральной информационной адресной системой виде | | Российская Федерация, 241035, Брянская область, город Брянск, территория ГО Водник- 1, гараж 66 | |
| 1.2. | Дополнительные сведения о местоположении земельного участка | | - | |
| 2. | Площадь земельного участка ± величина погрешности определения (вычисления) площади (P ± ΔP), м2 | | 22 ± 2 | |
| 3. | Формула, примененная для вычисления предельной погрешности определения площади земельного участка, с подставленными значениями и итоговые (вычисленные) значения (ΔP), м2 | | $\Delta P = 3.5 * M_t * \sqrt{P} = 3.5 * 0,1 * \sqrt{22} = 2$ | |
| 4. | Площадь земельного участка согласно сведениям Единого государственного реестра недвижимости (P _{кад}), м2 | | 20 | |
| 5. | Оценка расхождения P и P _{кад} (P - P _{кад}), м2 | | 2 | |
| 6. | Предельные минимальный и максимальный размеры земельного участка (P _{мин} и P _{макс}), м2 | | - | |
| 7. | Вид (виды) разрешенного использования | | для эксплуатации гаража | |
| 7.1. | Дополнительные сведения об использовании земельного участка | | - | |
| 8. | Кадастровый или иной государственный учетный номер (инвентарный) здания, сооружения, объекта незавершенного строительства, расположенного на земельном участке | | 32:28:0015401:593 | |
| 9. | Сведения о земельных участках (землях общего пользования, территории общего пользования), посредством которых обеспечивается доступ | | - | |
| 10. | Иные сведения | | - | |
| 4. Пояснения к сведениям об уточняемом земельном участке с кадастровым номером 32:28:0015011:1 : | | | | |
| 1. | - | | | |

Сведения об уточняемых земельных участках

1. Сведения о характерных точках границы уточняемого земельного участка с кадастровым номером 32:28:0015011:10 :

Система координат МСК-32, зона 2

Зона № 2

| Обозначение характерных точек границ | Координаты, м | | | | Метод определения координат | Формулы, примененные для расчета средней квадратической погрешности определения координат характерных точек границ (Mt), с подставленными в такие формулы значениями и итоговые (вычисленные) значения Mt, м | Описание закрепления точки |
|--------------------------------------|--|---|--|------------|---|--|----------------------------|
| | содержатся в Едином государственном реестре недвижимости | | определены в результате выполнения комплексных кадастровых работ | | | | |
| | X | Y | X | Y | | | |
| 1 | 2 | 3 | 4 | 5 | 6 | 7 | 8 |
| н1330У | - | - | 495823.87 | 2170849.82 | Метод спутниковых геодезических измерений (определений) | 0.1 | - |
| н1331У | - | - | 495825.22 | 2170853.23 | Метод спутниковых геодезических измерений (определений) | 0.1 | - |
| н1332У | - | - | 495831.48 | 2170850.74 | Метод спутниковых геодезических измерений (определений) | 0.1 | - |
| н1333У | - | - | 495832.20 | 2170850.47 | Метод спутниковых геодезических измерений (определений) | 0.1 | - |
| н1334У | - | - | 495830.90 | 2170847.04 | Метод спутниковых геодезических измерений (определений) | 0.1 | - |
| н1330У | - | - | 495823.87 | 2170849.82 | Метод спутниковых геодезических измерений (определений) | 0.1 | - |

| 2. Сведения о частях границ уточняемого земельного участка с кадастровым номером 32:28:0015011:10 : | | | | |
|--|---|---|-----------------------------------|---|
| Обозначение части границ | | Горизонтальное проложение (S), м | Описание прохождения части границ | Сведения о согласовании местоположения границ (согласовано/спорное) |
| от т. | до т. | | | |
| 1 | 2 | 3 | 4 | 5 |
| н1330У | н1331У | 3.67 | - | - |
| н1331У | н1332У | 6.74 | - | - |
| н1332У | н1333У | 0.77 | - | - |
| н1333У | н1334У | 3.67 | - | - |
| н1334У | н1330У | 7.56 | - | - |
| 3. Сведения о характеристиках уточняемого земельного участка с кадастровым номером 32:28:0015011:10 : | | | | |
| № п/п | Наименование характеристики земельного участка | Значение характеристики | | |
| 1 | 2 | 3 | | |
| 1. | Адрес земельного участка | - | | |
| 1.1. | Сведения о местоположении земельного участка (при отсутствии адреса) в структурированном в соответствии с федеральной информационной адресной системой виде | Российская Федерация, Брянская область, город Брянск, территория ГО Водник-2, гараж 10А | | |
| 1.2. | Дополнительные сведения о местоположении земельного участка | - | | |
| 2. | Площадь земельного участка ± величина погрешности определения (вычисления) площади ($P \pm \Delta P$), м ² | 28 ± 2 | | |
| 3. | Формула, примененная для вычисления предельной погрешности определения площади земельного участка, с подставленными значениями и итоговые (вычисленные) значения (ΔP), м ² | $\Delta P = 3.5 * M_t * \sqrt{P} = 3.5 * 0,1 * \sqrt{28} = 2$ | | |
| 4. | Площадь земельного участка согласно сведениям Единого государственного реестра недвижимости (Р _{кад}), м ² | 27 | | |
| 5. | Оценка расхождения P и Р _{кад} (P - Р _{кад}), м ² | 1 | | |
| 6. | Предельные минимальный и максимальный размеры земельного участка (P _{мин} и P _{макс}), м ² | - - | | |
| 7. | Вид (виды) разрешенного использования | под кооперативный гараж | | |
| 7.1. | Дополнительные сведения об использовании земельного участка | - | | |
| 8. | Кадастровый или иной государственный учетный номер (инвентарный) здания, сооружения, объекта незавершенного строительства, расположенного на земельном участке | 32:28:0015011:448 | | |
| 9. | Сведения о земельных участках (землях общего пользования, территории общего пользования), посредством которых обеспечивается доступ | - | | |
| 10. | Иные сведения | - | | |
| 4. Пояснения к сведениям об уточняемом земельном участке с кадастровым номером 32:28:0015011:10 : | | | | |
| 1. | - | | | |

Сведения об уточняемых земельных участках

1. Сведения о характерных точках границы уточняемого земельного участка с кадастровым номером 32:28:0015011:101 :

Система координат МСК-32, зона 2

Зона № 2

| Обозначение характерных точек границ | Координаты, м | | | | Метод определения координат | Формулы, примененные для расчета средней квадратической погрешности определения координат характерных точек границ (Mt), с подставленными в такие формулы значениями и итоговые (вычисленные) значения Mt, м | Описание закрепления точки |
|--------------------------------------|--|---|--|------------|---|--|----------------------------|
| | содержатся в Едином государственном реестре недвижимости | | определены в результате выполнения комплексных кадастровых работ | | | | |
| | X | Y | X | Y | | | |
| 1 | 2 | 3 | 4 | 5 | 6 | 7 | 8 |
| n1335У | - | - | 495864.96 | 2170858.38 | Метод спутниковых геодезических измерений (определений) | 0.1 | - |
| n1336У | - | - | 495863.41 | 2170854.76 | Метод спутниковых геодезических измерений (определений) | 0.1 | - |
| n1337У | - | - | 495868.97 | 2170852.44 | Метод спутниковых геодезических измерений (определений) | 0.1 | - |
| n1338У | - | - | 495870.59 | 2170856.23 | Метод спутниковых геодезических измерений (определений) | 0.1 | - |
| n1335У | - | - | 495864.96 | 2170858.38 | Метод спутниковых геодезических измерений (определений) | 0.1 | - |

| 2. Сведения о частях границ уточняемого земельного участка с кадастровым номером 32:28:0015011:101 : | | | | |
|---|---|--|-----------------------------------|---|
| Обозначение части границ | | Горизонтальное проложение (S), м | Описание прохождения части границ | Сведения о согласовании местоположения границ (согласовано/спорное) |
| от т. | до т. | | | |
| 1 | 2 | 3 | 4 | 5 |
| н1335У | н1336У | 3.94 | - | - |
| н1336У | н1337У | 6.02 | - | - |
| н1337У | н1338У | 4.12 | - | - |
| н1338У | н1335У | 6.03 | - | - |
| 3. Сведения о характеристиках уточняемого земельного участка с кадастровым номером 32:28:0015011:101 : | | | | |
| № п/п | Наименование характеристики земельного участка | Значение характеристики | | |
| 1 | 2 | 3 | | |
| 1. | Адрес земельного участка | - | | |
| 1.1. | Сведения о местоположении земельного участка (при отсутствии адреса) в структурированном в соответствии с федеральной информационной адресной системой виде | Российская Федерация, 241035, Брянская область, город Брянск, территория ГО Водник-2, дом 66 | | |
| 1.2. | Дополнительные сведения о местоположении земельного участка | - | | |
| 2. | Площадь земельного участка ± величина погрешности определения (вычисления) площади (P ± ΔP), м2 | 24 ± 2 | | |
| 3. | Формула, примененная для вычисления предельной погрешности определения площади земельного участка, с подставленными значениями и итоговые (вычисленные) значения (ΔP), м2 | $\Delta P = 3.5 * M_t * \sqrt{P} = 3.5 * 0,1 * \sqrt{24} = 2$ | | |
| 4. | Площадь земельного участка согласно сведениям Единого государственного реестра недвижимости (P _{кад}), м2 | 23 | | |
| 5. | Оценка расхождения P и P _{кад} (P - P _{кад}), м2 | 1 | | |
| 6. | Предельные минимальный и максимальный размеры земельного участка (P _{мин} и P _{макс}), м2 | - | | |
| 7. | Вид (виды) разрешенного использования | под кооперативный гараж | | |
| 7.1. | Дополнительные сведения об использовании земельного участка | - | | |
| 8. | Кадастровый или иной государственный учетный номер (инвентарный) здания, сооружения, объекта незавершенного строительства, расположенного на земельном участке | 32:28:0015011:543 | | |
| 9. | Сведения о земельных участках (землях общего пользования, территории общего пользования), посредством которых обеспечивается доступ | - | | |
| 10. | Иные сведения | - | | |
| 4. Пояснения к сведениям об уточняемом земельном участке с кадастровым номером 32:28:0015011:101 : | | | | |
| 1. | - | | | |

Сведения об уточняемых земельных участках

1. Сведения о характерных точках границы уточняемого земельного участка с кадастровым номером 32:28:0015011:105 :

Система координат МСК-32, зона 2

Зона № 2

| Обозначение характерных точек границ | Координаты, м | | | | Метод определения координат | Формулы, примененные для расчета средней квадратической погрешности определения координат характерных точек границ (Mt), с подставленными в такие формулы значениями и итоговые (вычисленные) значения Mt, м | Описание закрепления точки |
|--------------------------------------|--|---|--|------------|---|--|----------------------------|
| | содержатся в Едином государственном реестре недвижимости | | определены в результате выполнения комплексных кадастровых работ | | | | |
| | X | Y | X | Y | | | |
| 1 | 2 | 3 | 4 | 5 | 6 | 7 | 8 |
| n1339У | - | - | 495816.97 | 2170834.33 | Метод спутниковых геодезических измерений (определений) | 0.1 | - |
| n1340У | - | - | 495818.72 | 2170837.96 | Метод спутниковых геодезических измерений (определений) | 0.1 | - |
| n1341У | - | - | 495825.64 | 2170835.16 | Метод спутниковых геодезических измерений (определений) | 0.1 | - |
| n1342У | - | - | 495824.11 | 2170831.43 | Метод спутниковых геодезических измерений (определений) | 0.1 | - |
| n1339У | - | - | 495816.97 | 2170834.33 | Метод спутниковых геодезических измерений (определений) | 0.1 | - |

| 2. Сведения о частях границ уточняемого земельного участка с кадастровым номером 32:28:0015011:105 : | | | | |
|---|---|----------------------------------|---|---|
| Обозначение части границ | | Горизонтальное проложение (S), м | Описание прохождения части границ | Сведения о согласовании местоположения границ (согласовано/спорное) |
| от т. | до т. | | | |
| 1 | 2 | 3 | 4 | 5 |
| н1339У | н1340У | 4.03 | - | - |
| н1340У | н1341У | 7.47 | - | - |
| н1341У | н1342У | 4.03 | - | - |
| н1342У | н1339У | 7.71 | - | - |
| 3. Сведения о характеристиках уточняемого земельного участка с кадастровым номером 32:28:0015011:105 : | | | | |
| № п/п | Наименование характеристики земельного участка | | Значение характеристики | |
| 1 | 2 | | 3 | |
| 1. | Адрес земельного участка | | - | |
| 1.1. | Сведения о местоположении земельного участка (при отсутствии адреса) в структурированном в соответствии с федеральной информационной адресной системой виде | | Российская Федерация, 241035, Брянская область, город Брянск, территория ГО Водник-2, гараж б А | |
| 1.2. | Дополнительные сведения о местоположении земельного участка | | - | |
| 2. | Площадь земельного участка ± величина погрешности определения (вычисления) площади (P ± ΔP), м2 | | 31 ± 2 | |
| 3. | Формула, примененная для вычисления предельной погрешности определения площади земельного участка, с подставленными значениями и итоговые (вычисленные) значения (ΔP), м2 | | $\Delta P = 3.5 * M_t * \sqrt{P} = 3.5 * 0,1 * \sqrt{31} = 2$ | |
| 4. | Площадь земельного участка согласно сведениям Единого государственного реестра недвижимости (P _{кад}), м2 | | 30 | |
| 5. | Оценка расхождения P и P _{кад} (P - P _{кад}), м2 | | 1 | |
| 6. | Предельные минимальный и максимальный размеры земельного участка (P _{мин} и P _{макс}), м2 | | - - | |
| 7. | Вид (виды) разрешенного использования | | под кооперативный гараж | |
| 7.1. | Дополнительные сведения об использовании земельного участка | | - | |
| 8. | Кадастровый или иной государственный учетный номер (инвентарный) здания, сооружения, объекта незавершенного строительства, расположенного на земельном участке | | 32:28:0015011:786 | |
| 9. | Сведения о земельных участках (землях общего пользования, территории общего пользования), посредством которых обеспечивается доступ | | - | |
| 10. | Иные сведения | | - | |
| 4. Пояснения к сведениям об уточняемом земельном участке с кадастровым номером 32:28:0015011:105 : | | | | |
| 1. | - | | | |

Сведения об уточняемых земельных участках

1. Сведения о характерных точках границы уточняемого земельного участка с кадастровым номером 32:28:0015011:108 :

Система координат МСК-32, зона 2

Зона № 2

| Обозначение характерных точек границ | Координаты, м | | | | Метод опреде ления коор динат | Формулы, примененные для расчета средней квадратической погрешности определения координат характерных точек границ (Mt), с подставленными в такие формулы значениями и итоговые (вычисленные) значения Mt, м | Описание закрепле ния точки |
|--|--|---|--|------------|---|---|-----------------------------------|
| | содержатся в Едином государственном реестре недвижимости | | определены в результате выполнения комплексных кадастровых работ | | | | |
| | X | Y | X | Y | | | |
| 1 | 2 | 3 | 4 | 5 | 6 | 7 | 8 |
| н1343У | - | - | 495857.19 | 2170868.03 | Метод спутник овых геодези ческих измерен ий (опреде лений) | 0.1 | - |
| н1344У | - | - | 495859.09 | 2170872.24 | Метод спутник овых геодези ческих измерен ий (опреде лений) | 0.1 | - |
| н1345У | - | - | 495853.88 | 2170874.74 | Метод спутник овых геодези ческих измерен ий (опреде лений) | 0.1 | - |
| н1346У | - | - | 495851.76 | 2170870.63 | Метод спутник овых геодези ческих измерен ий (опреде лений) | 0.1 | - |
| н1343У | - | - | 495857.19 | 2170868.03 | Метод спутник овых геодези ческих измерен ий (опреде лений) | 0.1 | - |

| 2. Сведения о частях границ уточняемого земельного участка с кадастровым номером 32:28:0015011:108 : | | | | |
|---|---|--|-----------------------------------|---|
| Обозначение части границ | | Горизонтальное проложение (S), м | Описание прохождения части границ | Сведения о согласовании местоположения границ (согласовано/спорное) |
| от т. | до т. | | | |
| 1 | 2 | 3 | 4 | 5 |
| н1343У | н1344У | 4.62 | - | - |
| н1344У | н1345У | 5.78 | - | - |
| н1345У | н1346У | 4.62 | - | - |
| н1346У | н1343У | 6.02 | - | - |
| 3. Сведения о характеристиках уточняемого земельного участка с кадастровым номером 32:28:0015011:108 : | | | | |
| № п/п | Наименование характеристики земельного участка | Значение характеристики | | |
| 1 | 2 | 3 | | |
| 1. | Адрес земельного участка | - | | |
| 1.1. | Сведения о местоположении земельного участка (при отсутствии адреса) в структурированном в соответствии с федеральной информационной адресной системой виде | Российская Федерация, 241035, Брянская область, город Брянск, территория ГО Водник-2, дом 74 | | |
| 1.2. | Дополнительные сведения о местоположении земельного участка | - | | |
| 2. | Площадь земельного участка ± величина погрешности определения (вычисления) площади (P ± ΔP), м2 | 27 ± 2 | | |
| 3. | Формула, примененная для вычисления предельной погрешности определения площади земельного участка, с подставленными значениями и итоговые (вычисленные) значения (ΔP), м2 | $\Delta P = 3.5 * M_t * \sqrt{P} = 3.5 * 0,1 * \sqrt{27} = 2$ | | |
| 4. | Площадь земельного участка согласно сведениям Единого государственного реестра недвижимости (P _{кад}), м2 | 25 | | |
| 5. | Оценка расхождения P и P _{кад} (P - P _{кад}), м2 | 2 | | |
| 6. | Предельные минимальный и максимальный размеры земельного участка (P _{мин} и P _{макс}), м2 | - | | |
| 7. | Вид (виды) разрешенного использования | под кооперативный гараж | | |
| 7.1. | Дополнительные сведения об использовании земельного участка | - | | |
| 8. | Кадастровый или иной государственный учетный номер (инвентарный) здания, сооружения, объекта незавершенного строительства, расположенного на земельном участке | 32:28:0015011:563 | | |
| 9. | Сведения о земельных участках (землях общего пользования, территории общего пользования), посредством которых обеспечивается доступ | - | | |
| 10. | Иные сведения | - | | |
| 4. Пояснения к сведениям об уточняемом земельном участке с кадастровым номером 32:28:0015011:108 : | | | | |
| 1. | - | | | |

Сведения об уточняемых земельных участках

1. Сведения о характерных точках границы уточняемого земельного участка с кадастровым номером 32:28:0015011:112 :

Система координат МСК-32, зона 2

Зона № 2

| Обозначение характерных точек границ | Координаты, м | | | | Метод опреде ления коор динат | Формулы, примененные для расчета средней квадратической погрешности определения координат характерных точек границ (Mt), с подставленными в такие формулы значениями и итоговые (вычисленные) значения Mt, м | Описание закрепле ния точки |
|--|--|---|--|------------|---|---|-----------------------------------|
| | содержатся в Едином государственном реестре недвижимости | | определены в результате выполнения комплексных кадастровых работ | | | | |
| | X | Y | X | Y | | | |
| 1 | 2 | 3 | 4 | 5 | 6 | 7 | 8 |
| н1347У | - | - | 495861.85 | 2170887.18 | Метод спутник овых геодези ческих измерен ий (опреде лений) | 0.1 | - |
| н1348У | - | - | 495860.49 | 2170887.65 | Метод спутник овых геодези ческих измерен ий (опреде лений) | 0.1 | - |
| н1349У | - | - | 495862.30 | 2170891.51 | Метод спутник овых геодези ческих измерен ий (опреде лений) | 0.1 | - |
| н1350У | - | - | 495868.63 | 2170889.49 | Метод спутник овых геодези ческих измерен ий (опреде лений) | 0.1 | - |
| н1351У | - | - | 495869.93 | 2170889.17 | Метод спутник овых геодези ческих измерен ий (опреде лений) | 0.1 | - |
| н1352У | - | - | 495868.13 | 2170884.88 | Метод спутник овых геодези ческих измерен ий (опреде лений) | 0.1 | - |

| 1. Сведения о характерных точках границы уточняемого земельного участка с кадастровым номером 32:28:0015011:112 : | | | | | | | |
|---|---|----------------------------------|--|---|---|--|----------------------------|
| Система координат МСК-32, зона 2 | | | | | | Зона № 2 | |
| Обозначение характерных точек границ | Координаты, м | | | | Метод определения координат | Формулы, примененные для расчета средней квадратической погрешности определения координат характерных точек границ (Mt), с подставленными в такие формулы значениями и итоговые (вычисленные) значения Mt, м | Описание закрепления точки |
| | содержатся в Едином государственном реестре недвижимости | | определены в результате выполнения комплексных кадастровых работ | | | | |
| | X | Y | X | Y | | | |
| 1 | 2 | 3 | 4 | 5 | 6 | 7 | 8 |
| н1347У | - | - | 495861.85 | 2170887.18 | Метод спутниковых геодезических измерений (определений) | 0.1 | - |
| 2. Сведения о частях границ уточняемого земельного участка с кадастровым номером 32:28:0015011:112 : | | | | | | | |
| Обозначение части границ | | Горизонтальное проложение (S), м | Описание прохождения части границ | Сведения о согласовании местоположения границ (согласовано/спорное) | | | |
| от т. | до т. | | | | | | |
| 1 | 2 | 3 | 4 | 5 | | | |
| н1347У | н1348У | 1.44 | - | - | | | |
| н1348У | н1349У | 4.26 | - | - | | | |
| н1349У | н1350У | 6.64 | - | - | | | |
| н1350У | н1351У | 1.34 | - | - | | | |
| н1351У | н1352У | 4.65 | - | - | | | |
| н1352У | н1347У | 6.69 | - | - | | | |
| 3. Сведения о характеристиках уточняемого земельного участка с кадастровым номером 32:28:0015011:112 : | | | | | | | |
| № п/п | Наименование характеристики земельного участка | | Значение характеристики | | | | |
| 1 | 2 | | 3 | | | | |
| 1. | Адрес земельного участка | | - | | | | |
| 1.1. | Сведения о местоположении земельного участка (при отсутствии адреса) в структурированном в соответствии с федеральной информационной адресной системой виде | | Российская Федерация, 241035, Брянская область, город Брянск, территория ГО Водник-2, дом 78 | | | | |
| 1.2. | Дополнительные сведения о местоположении земельного участка | | - | | | | |
| 2. | Площадь земельного участка ± величина погрешности определения (вычисления) площади (P ± ΔP), м2 | | 35 ± 2 | | | | |
| 3. | Формула, примененная для вычисления предельной погрешности определения площади земельного участка, с подставленными значениями и итоговые (вычисленные) значения (ΔP), м2 | | $\Delta P = 3.5 * Mt * \sqrt{P} = 3.5 * 0,1 * \sqrt{35} = 2$ | | | | |
| 4. | Площадь земельного участка согласно сведениям Единого государственного реестра недвижимости (Pкад), м2 | | 35 | | | | |
| 5. | Оценка расхождения P и Pкад (P - Pкад), м2 | | - | | | | |
| 6. | Предельные минимальный и максимальный размеры земельного участка (Pмин и Pмакс), м2 | | - | | | | |

3. Сведения о характеристиках уточняемого земельного участка с кадастровым номером 32:28:0015011:112 :

| № п/п | Наименование характеристики земельного участка | Значение характеристики |
|--------------|--|--------------------------------|
| 1 | 2 | 3 |
| 7. | Вид (виды) разрешенного использования | под кооперативный гараж |
| 7.1. | Дополнительные сведения об использовании земельного участка | - |
| 8. | Кадастровый или иной государственный учетный номер (инвентарный) здания, сооружения, объекта незавершенного строительства, расположенного на земельном участке | 32:28:0015011:761 |
| 9. | Сведения о земельных участках (землях общего пользования, территории общего пользования), посредством которых обеспечивается доступ | - |
| 10. | Иные сведения | - |

4. Пояснения к сведениям об уточняемом земельном участке с кадастровым номером 32:28:0015011:112 :

1. -

Сведения об уточняемых земельных участках

1. Сведения о характерных точках границы уточняемого земельного участка с кадастровым номером 32:28:0015011:114 :

Система координат МСК-32, зона 2

Зона № 2

| Обозначение характерных точек границ | Координаты, м | | | | Метод опреде ления коор динат | Формулы, примененные для расчета средней квадратической погрешности определения координат характерных точек границ (Mt), с подставленными в такие формулы значениями и итоговые (вычисленные) значения Mt, м | Описание закрепле ния точки |
|--|--|---|--|------------|---|---|-----------------------------------|
| | содержатся в Едином государственном реестре недвижимости | | определены в результате выполнения комплексных кадастровых работ | | | | |
| | X | Y | X | Y | | | |
| 1 | 2 | 3 | 4 | 5 | 6 | 7 | 8 |
| н1340У | - | - | 495818.72 | 2170837.96 | Метод спутник овых геодези ческих измерен ий (опреде лений) | 0.1 | - |
| н1353У | - | - | 495820.32 | 2170841.98 | Метод спутник овых геодези ческих измерен ий (опреде лений) | 0.1 | - |
| н1354У | - | - | 495827.23 | 2170839.06 | Метод спутник овых геодези ческих измерен ий (опреде лений) | 0.1 | - |
| н1341У | - | - | 495825.64 | 2170835.16 | Метод спутник овых геодези ческих измерен ий (опреде лений) | 0.1 | - |
| н1340У | - | - | 495818.72 | 2170837.96 | Метод спутник овых геодези ческих измерен ий (опреде лений) | 0.1 | - |

| 2. Сведения о частях границ уточняемого земельного участка с кадастровым номером 32:28:0015011:114 : | | | | |
|---|---|----------------------------------|--|---|
| Обозначение части границ | | Горизонтальное проложение (S), м | Описание прохождения части границ | Сведения о согласовании местоположения границ (согласовано/спорное) |
| от т. | до т. | | | |
| 1 | 2 | 3 | 4 | 5 |
| н1340У | н1353У | 4.33 | - | - |
| н1353У | н1354У | 7.50 | - | - |
| н1354У | н1341У | 4.21 | - | - |
| н1341У | н1340У | 7.47 | - | - |
| 3. Сведения о характеристиках уточняемого земельного участка с кадастровым номером 32:28:0015011:114 : | | | | |
| № п/п | Наименование характеристики земельного участка | | Значение характеристики | |
| 1 | 2 | | 3 | |
| 1. | Адрес земельного участка | | - | |
| 1.1. | Сведения о местоположении земельного участка (при отсутствии адреса) в структурированном в соответствии с федеральной информационной адресной системой виде | | Российская Федерация, 241035, Брянская область, город Брянск, территория ГО Водник-2, гараж 7А | |
| 1.2. | Дополнительные сведения о местоположении земельного участка | | - | |
| 2. | Площадь земельного участка ± величина погрешности определения (вычисления) площади (P ± ΔP), м2 | | 32 ± 2 | |
| 3. | Формула, примененная для вычисления предельной погрешности определения площади земельного участка, с подставленными значениями и итоговые (вычисленные) значения (ΔP), м2 | | $\Delta P = 3.5 * M_t * \sqrt{P} = 3.5 * 0,1 * \sqrt{32} = 2$ | |
| 4. | Площадь земельного участка согласно сведениям Единого государственного реестра недвижимости (Pкад), м2 | | 32 | |
| 5. | Оценка расхождения P и Pкад (P - Pкад), м2 | | - | |
| 6. | Предельные минимальный и максимальный размеры земельного участка (Pмин и Pмакс), м2 | | - | |
| 7. | Вид (виды) разрешенного использования | | Для эксплуатации гаража | |
| 7.1. | Дополнительные сведения об использовании земельного участка | | - | |
| 8. | Кадастровый или иной государственный учетный номер (инвентарный) здания, сооружения, объекта незавершенного строительства, расположенного на земельном участке | | 32:28:0015011:666 | |
| 9. | Сведения о земельных участках (землях общего пользования, территории общего пользования), посредством которых обеспечивается доступ | | - | |
| 10. | Иные сведения | | - | |
| 4. Пояснения к сведениям об уточняемом земельном участке с кадастровым номером 32:28:0015011:114 : | | | | |
| 1. | - | | | |

Сведения об уточняемых земельных участках

1. Сведения о характерных точках границы уточняемого земельного участка с кадастровым номером 32:28:0015011:117 :

Система координат МСК-32, зона 2

Зона № 2

| Обозначение характерных точек границ | Координаты, м | | | | Метод опреде ления коор динат | Формулы, примененные для расчета средней квадратической погрешности определения координат характерных точек границ (Mt), с подставленными в такие формулы значениями и итоговые (вычисленные) значения Mt, м | Описание закрепле ния точки |
|--|--|---|--|------------|---|---|-----------------------------------|
| | содержатся в Едином государственном реестре недвижимости | | определены в результате выполнения комплексных кадастровых работ | | | | |
| | X | Y | X | Y | | | |
| 1 | 2 | 3 | 4 | 5 | 6 | 7 | 8 |
| н1355У | - | - | 495872.26 | 2170908.77 | Метод спутник овых геодези ческих измерен ий (опреде лений) | 0.1 | - |
| н1356У | - | - | 495872.70 | 2170913.42 | Метод спутник овых геодези ческих измерен ий (опреде лений) | 0.1 | - |
| н1357У | - | - | 495867.64 | 2170914.62 | Метод спутник овых геодези ческих измерен ий (опреде лений) | 0.1 | - |
| н1358У | - | - | 495866.91 | 2170910.15 | Метод спутник овых геодези ческих измерен ий (опреде лений) | 0.1 | - |
| н1359У | - | - | 495867.81 | 2170909.93 | Метод спутник овых геодези ческих измерен ий (опреде лений) | 0.1 | - |
| н1355У | - | - | 495872.26 | 2170908.77 | Метод спутник овых геодези ческих измерен ий (опреде лений) | 0.1 | - |

| 2. Сведения о частях границ уточняемого земельного участка с кадастровым номером 32:28:0015011:117 : | | | | |
|---|---|--|-----------------------------------|---|
| Обозначение части границ | | Горизонтальное проложение (S), м | Описание прохождения части границ | Сведения о согласовании местоположения границ (согласовано/спорное) |
| от т. | до т. | | | |
| 1 | 2 | 3 | 4 | 5 |
| н1355У | н1356У | 4.67 | - | - |
| н1356У | н1357У | 5.20 | - | - |
| н1357У | н1358У | 4.53 | - | - |
| н1358У | н1359У | 0.93 | - | - |
| н1359У | н1355У | 4.60 | - | - |
| 3. Сведения о характеристиках уточняемого земельного участка с кадастровым номером 32:28:0015011:117 : | | | | |
| № п/п | Наименование характеристики земельного участка | Значение характеристики | | |
| 1 | 2 | 3 | | |
| 1. | Адрес земельного участка | - | | |
| 1.1. | Сведения о местоположении земельного участка (при отсутствии адреса) в структурированном в соответствии с федеральной информационной адресной системой виде | Российская Федерация, 241035, Брянская область, город Брянск, территория ГО Водник-2, дом 83 | | |
| 1.2. | Дополнительные сведения о местоположении земельного участка | - | | |
| 2. | Площадь земельного участка ± величина погрешности определения (вычисления) площади ($P \pm \Delta P$), м ² | 24 ± 2 | | |
| 3. | Формула, примененная для вычисления предельной погрешности определения площади земельного участка, с подставленными значениями и итоговые (вычисленные) значения (ΔP), м ² | $\Delta P = 3.5 * M_t * \sqrt{P} = 3.5 * 0,1 * \sqrt{24} = 2$ | | |
| 4. | Площадь земельного участка согласно сведениям Единого государственного реестра недвижимости (Ркад), м ² | 24 | | |
| 5. | Оценка расхождения Р и Ркад ($P - P_{кад}$), м ² | - | | |
| 6. | Предельные минимальный и максимальный размеры земельного участка (Рмин и Рмакс), м ² | - | | |
| 7. | Вид (виды) разрешенного использования | под кооперативный гараж | | |
| 7.1. | Дополнительные сведения об использовании земельного участка | - | | |
| 8. | Кадастровый или иной государственный учетный номер (инвентарный) здания, сооружения, объекта незавершенного строительства, расположенного на земельном участке | 32:28:0015011:535 | | |
| 9. | Сведения о земельных участках (землях общего пользования, территории общего пользования), посредством которых обеспечивается доступ | - | | |
| 10. | Иные сведения | - | | |
| 4. Пояснения к сведениям об уточняемом земельном участке с кадастровым номером 32:28:0015011:117 : | | | | |
| 1. | - | | | |

Сведения об уточняемых земельных участках

1. Сведения о характерных точках границы уточняемого земельного участка с кадастровым номером 32:28:0015011:121 :

Система координат МСК-32, зона 2

Зона № 2

| Обозначение характерных точек границ | Координаты, м | | | | Метод опреде ления коор динат | Формулы, примененные для расчета средней квадратической погрешности определения координат характерных точек границ (Mt), с подставленными в такие формулы значениями и итоговые (вычисленные) значения Mt, м | Описание закрепле ния точки |
|--|--|---|--|------------|---|---|-----------------------------------|
| | содержатся в Едином государственном реестре недвижимости | | определены в результате выполнения комплексных кадастровых работ | | | | |
| | X | Y | X | Y | | | |
| 1 | 2 | 3 | 4 | 5 | 6 | 7 | 8 |
| н1360У | - | - | 495877.91 | 2170934.79 | Метод спутник овых геодези ческих измерен ий (опреде лений) | 0.1 | - |
| н1361У | - | - | 495878.18 | 2170934.79 | Метод спутник овых геодези ческих измерен ий (опреде лений) | 0.1 | - |
| н1362У | - | - | 495882.21 | 2170934.73 | Метод спутник овых геодези ческих измерен ий (опреде лений) | 0.1 | - |
| н1363У | - | - | 495882.29 | 2170940.71 | Метод спутник овых геодези ческих измерен ий (опреде лений) | 0.1 | - |
| н1364У | - | - | 495877.94 | 2170940.79 | Метод спутник овых геодези ческих измерен ий (опреде лений) | 0.1 | - |
| н1360У | - | - | 495877.91 | 2170934.79 | Метод спутник овых геодези ческих измерен ий (опреде лений) | 0.1 | - |

| 2. Сведения о частях границ уточняемого земельного участка с кадастровым номером 32:28:0015011:121 : | | | | |
|---|---|--|-----------------------------------|---|
| Обозначение части границ | | Горизонтальное проложение (S), м | Описание прохождения части границ | Сведения о согласовании местоположения границ (согласовано/спорное) |
| от т. | до т. | | | |
| 1 | 2 | 3 | 4 | 5 |
| н1360У | н1361У | 0.27 | - | - |
| н1361У | н1362У | 4.03 | - | - |
| н1362У | н1363У | 5.98 | - | - |
| н1363У | н1364У | 4.35 | - | - |
| н1364У | н1360У | 6.00 | - | - |
| 3. Сведения о характеристиках уточняемого земельного участка с кадастровым номером 32:28:0015011:121 : | | | | |
| № п/п | Наименование характеристики земельного участка | Значение характеристики | | |
| 1 | 2 | 3 | | |
| 1. | Адрес земельного участка | - | | |
| 1.1. | Сведения о местоположении земельного участка (при отсутствии адреса) в структурированном в соответствии с федеральной информационной адресной системой виде | Российская Федерация, 241035, Брянская область, город Брянск, территория ГО Водник-2, гараж 89 | | |
| 1.2. | Дополнительные сведения о местоположении земельного участка | - | | |
| 2. | Площадь земельного участка ± величина погрешности определения (вычисления) площади (P ± ΔP), м2 | 26 ± 2 | | |
| 3. | Формула, примененная для вычисления предельной погрешности определения площади земельного участка, с подставленными значениями и итоговые (вычисленные) значения (ΔP), м2 | $\Delta P = 3.5 * M_t * \sqrt{P} = 3.5 * 0,1 * \sqrt{26} = 2$ | | |
| 4. | Площадь земельного участка согласно сведениям Единого государственного реестра недвижимости (P _{кад}), м2 | 23 | | |
| 5. | Оценка расхождения P и P _{кад} (P - P _{кад}), м2 | 3 | | |
| 6. | Предельные минимальный и максимальный размеры земельного участка (P _{мин} и P _{макс}), м2 | - | | |
| 7. | Вид (виды) разрешенного использования | под кооперативный гараж | | |
| 7.1. | Дополнительные сведения об использовании земельного участка | - | | |
| 8. | Кадастровый или иной государственный учетный номер (инвентарный) здания, сооружения, объекта незавершенного строительства, расположенного на земельном участке | 32:28:0015011:541 | | |
| 9. | Сведения о земельных участках (землях общего пользования, территории общего пользования), посредством которых обеспечивается доступ | - | | |
| 10. | Иные сведения | - | | |
| 4. Пояснения к сведениям об уточняемом земельном участке с кадастровым номером 32:28:0015011:121 : | | | | |
| 1. | - | | | |

Сведения об уточняемых земельных участках

1. Сведения о характерных точках границы уточняемого земельного участка с кадастровым номером 32:28:0015011:122 :

Система координат МСК-32, зона 2

Зона № 2

| Обозначение характерных точек границ | Координаты, м | | | | Метод опреде ления коор динат | Формулы, примененные для расчета средней квадратической погрешности определения координат характерных точек границ (Mt), с подставленными в такие формулы значениями и итоговые (вычисленные) значения Mt, м | Описание закрепле ния точки |
|--|--|---|--|------------|---|---|-----------------------------------|
| | содержатся в Едином государственном реестре недвижимости | | определены в результате выполнения комплексных кадастровых работ | | | | |
| | X | Y | X | Y | | | |
| 1 | 2 | 3 | 4 | 5 | 6 | 7 | 8 |
| н1365У | - | - | 495822.29 | 2170845.82 | Метод спутник овых геодези ческих измерен ий (опреде лений) | 0.1 | - |
| н1353У | - | - | 495820.32 | 2170841.98 | Метод спутник овых геодези ческих измерен ий (опреде лений) | 0.1 | - |
| н1354У | - | - | 495827.23 | 2170839.06 | Метод спутник овых геодези ческих измерен ий (опреде лений) | 0.1 | - |
| н1366У | - | - | 495827.63 | 2170838.89 | Метод спутник овых геодези ческих измерен ий (опреде лений) | 0.1 | - |
| н1367У | - | - | 495828.81 | 2170841.89 | Метод спутник овых геодези ческих измерен ий (опреде лений) | 0.1 | - |
| н1368У | - | - | 495829.27 | 2170843.06 | Метод спутник овых геодези ческих измерен ий (опреде лений) | 0.1 | - |

| 1. Сведения о характерных точках границы уточняемого земельного участка с кадастровым номером 32:28:0015011:122 : | | | | | | | |
|---|---|----------------------------------|--|---|---|--|----------------------------|
| Система координат МСК-32, зона 2 | | | | | | Зона № 2 | |
| Обозначение характерных точек границ | Координаты, м | | | | Метод определения координат | Формулы, примененные для расчета средней квадратической погрешности определения координат характерных точек границ (Mt), с подставленными в такие формулы значениями и итоговые (вычисленные) значения Mt, м | Описание закрепления точки |
| | содержатся в Едином государственном реестре недвижимости | | определены в результате выполнения комплексных кадастровых работ | | | | |
| | X | Y | X | Y | | | |
| 1 | 2 | 3 | 4 | 5 | 6 | 7 | 8 |
| н1365У | - | - | 495822.29 | 2170845.82 | Метод спутниковых геодезических измерений (определений) | 0.1 | - |
| 2. Сведения о частях границ уточняемого земельного участка с кадастровым номером 32:28:0015011:122 : | | | | | | | |
| Обозначение части границ | | Горизонтальное проложение (S), м | Описание прохождения части границ | Сведения о согласовании местоположения границ (согласовано/спорное) | | | |
| от т. | до т. | | | | | | |
| 1 | 2 | 3 | 4 | 5 | | | |
| н1365У | н1353У | 4.32 | - | - | | | |
| н1353У | н1354У | 7.50 | - | - | | | |
| н1354У | н1366У | 0.43 | - | - | | | |
| н1366У | н1367У | 3.22 | - | - | | | |
| н1367У | н1368У | 1.26 | - | - | | | |
| н1368У | н1365У | 7.51 | - | - | | | |
| 3. Сведения о характеристиках уточняемого земельного участка с кадастровым номером 32:28:0015011:122 : | | | | | | | |
| № п/п | Наименование характеристики земельного участка | | Значение характеристики | | | | |
| 1 | 2 | | 3 | | | | |
| 1. | Адрес земельного участка | | - | | | | |
| 1.1. | Сведения о местоположении земельного участка (при отсутствии адреса) в структурированном в соответствии с федеральной информационной адресной системой виде | | Российская Федерация, Брянская область, город Брянск, территория ГО Водник-2, гараж 8А | | | | |
| 1.2. | Дополнительные сведения о местоположении земельного участка | | - | | | | |
| 2. | Площадь земельного участка ± величина погрешности определения (вычисления) площади (P ± ΔP), м2 | | 34 ± 2 | | | | |
| 3. | Формула, примененная для вычисления предельной погрешности определения площади земельного участка, с подставленными значениями и итоговые (вычисленные) значения (ΔP), м2 | | $\Delta P = 3.5 * Mt * \sqrt{P} = 3.5 * 0,1 * \sqrt{34} = 2$ | | | | |
| 4. | Площадь земельного участка согласно сведениям Единого государственного реестра недвижимости (Pкад), м2 | | 31 | | | | |
| 5. | Оценка расхождения P и Pкад (P - Pкад), м2 | | 3 | | | | |
| 6. | Предельные минимальный и максимальный размеры земельного участка (Pмин и Pмакс), м2 | | - | | | | |

3. Сведения о характеристиках уточняемого земельного участка с кадастровым номером 32:28:0015011:122 :

| № п/п | Наименование характеристики земельного участка | Значение характеристики |
|--------------|--|--------------------------------|
| 1 | 2 | 3 |
| 7. | Вид (виды) разрешенного использования | под кооперативный гараж |
| 7.1. | Дополнительные сведения об использовании земельного участка | - |
| 8. | Кадастровый или иной государственный учетный номер (инвентарный) здания, сооружения, объекта незавершенного строительства, расположенного на земельном участке | 32:28:0015011:749 |
| 9. | Сведения о земельных участках (землях общего пользования, территории общего пользования), посредством которых обеспечивается доступ | - |
| 10. | Иные сведения | - |

4. Пояснения к сведениям об уточняемом земельном участке с кадастровым номером 32:28:0015011:122 :

| | |
|----|---|
| 1. | - |
|----|---|

Сведения об уточняемых земельных участках

1. Сведения о характерных точках границы уточняемого земельного участка с кадастровым номером 32:28:0015011:128 :

Система координат МСК-32, зона 2

Зона № 2

| Обозначение характерных точек границ | Координаты, м | | | | Метод опреде ления коор динат | Формулы, примененные для расчета средней квадратической погрешности определения координат характерных точек границ (Mt), с подставленными в такие формулы значениями и итоговые (вычисленные) значения Mt, м | Описание закрепле ния точки |
|--|--|---|--|------------|---|---|-----------------------------------|
| | содержатся в Едином государственном реестре недвижимости | | определены в результате выполнения комплексных кадастровых работ | | | | |
| | X | Y | X | Y | | | |
| 1 | 2 | 3 | 4 | 5 | 6 | 7 | 8 |
| н1369У | - | - | 495836.02 | 2170844.23 | Метод спутник овых геодези ческих измерен ий (опреде лений) | 0.1 | - |
| н1370У | - | - | 495834.93 | 2170839.55 | Метод спутник овых геодези ческих измерен ий (опреде лений) | 0.1 | - |
| н1367У | - | - | 495828.81 | 2170841.89 | Метод спутник овых геодези ческих измерен ий (опреде лений) | 0.1 | - |
| н1368У | - | - | 495829.27 | 2170843.06 | Метод спутник овых геодези ческих измерен ий (опреде лений) | 0.1 | - |
| н1371У | - | - | 495830.54 | 2170846.28 | Метод спутник овых геодези ческих измерен ий (опреде лений) | 0.1 | - |
| н1369У | - | - | 495836.02 | 2170844.23 | Метод спутник овых геодези ческих измерен ий (опреде лений) | 0.1 | - |

2. Сведения о частях границ уточняемого земельного участка с кадастровым номером 32:28:0015011:128 :

| Обозначение части границ | | Горизонтальное проложение (S), м | Описание прохождения части границ | Сведения о согласовании местоположения границ (согласовано/спорное) |
|--------------------------|--------|----------------------------------|-----------------------------------|---|
| от т. | до т. | | | |
| 1 | 2 | 3 | 4 | 5 |
| н1369У | н1370У | 4.81 | - | - |
| н1370У | н1367У | 6.55 | - | - |
| н1367У | н1368У | 1.26 | - | - |
| н1368У | н1371У | 3.46 | - | - |
| н1371У | н1369У | 5.85 | - | - |

3. Сведения о характеристиках уточняемого земельного участка с кадастровым номером 32:28:0015011:128 :

| № п/п | Наименование характеристики земельного участка | Значение характеристики |
|-------|---|--|
| 1 | 2 | 3 |
| 1. | Адрес земельного участка | - |
| 1.1. | Сведения о местоположении земельного участка (при отсутствии адреса) в структурированном в соответствии с федеральной информационной адресной системой виде | Российская Федерация, 241035, Брянская область, город Брянск, территория ГО Водник-2, дом 96 |
| 1.2. | Дополнительные сведения о местоположении земельного участка | - |
| 2. | Площадь земельного участка ± величина погрешности определения (вычисления) площади ($P \pm \Delta P$), м ² | 29 ± 2 |
| 3. | Формула, примененная для вычисления предельной погрешности определения площади земельного участка, с подставленными значениями и итоговые (вычисленные) значения (ΔP), м ² | $\Delta P = 3.5 * M_t * \sqrt{P} = 3.5 * 0,1 * \sqrt{29} = 2$ |
| 4. | Площадь земельного участка согласно сведениям Единого государственного реестра недвижимости (Р _{кад}), м ² | 27 |
| 5. | Оценка расхождения Р и Р _{кад} (Р - Р _{кад}), м ² | 2 |
| 6. | Предельные минимальный и максимальный размеры земельного участка (Р _{мин} и Р _{макс}), м ² | - - |
| 7. | Вид (виды) разрешенного использования | под кооперативный гараж |
| 7.1. | Дополнительные сведения об использовании земельного участка | - |
| 8. | Кадастровый или иной государственный учетный номер (инвентарный) здания, сооружения, объекта незавершенного строительства, расположенного на земельном участке | 32:28:0015011:766 |
| 9. | Сведения о земельных участках (землях общего пользования, территории общего пользования), посредством которых обеспечивается доступ | - |
| 10. | Иные сведения | - |

4. Пояснения к сведениям об уточняемом земельном участке с кадастровым номером 32:28:0015011:128 :

| | |
|----|---|
| 1. | - |
|----|---|

Сведения об уточняемых земельных участках

1. Сведения о характерных точках границы уточняемого земельного участка с кадастровым номером 32:28:0015011:129 :

Система координат МСК-32, зона 2

Зона № 2

| Обозначение характерных точек границ | Координаты, м | | | | Метод определения координат | Формулы, примененные для расчета средней квадратической погрешности определения координат характерных точек границ (Mt), с подставленными в такие формулы значениями и итоговые (вычисленные) значения Mt, м | Описание закрепления точки |
|--------------------------------------|--|---|--|------------|---|--|----------------------------|
| | содержатся в Едином государственном реестре недвижимости | | определены в результате выполнения комплексных кадастровых работ | | | | |
| | X | Y | X | Y | | | |
| 1 | 2 | 3 | 4 | 5 | 6 | 7 | 8 |
| н1370У | - | - | 495834.93 | 2170839.55 | Метод спутниковых геодезических измерений (определений) | 0.1 | - |
| н1372У | - | - | 495833.45 | 2170835.39 | Метод спутниковых геодезических измерений (определений) | 0.1 | - |
| н1373У | - | - | 495827.19 | 2170837.77 | Метод спутниковых геодезических измерений (определений) | 0.1 | - |
| н1367У | - | - | 495828.81 | 2170841.89 | Метод спутниковых геодезических измерений (определений) | 0.1 | - |
| н1370У | - | - | 495834.93 | 2170839.55 | Метод спутниковых геодезических измерений (определений) | 0.1 | - |

| 2. Сведения о частях границ уточняемого земельного участка с кадастровым номером 32:28:0015011:129 : | | | | |
|---|---|----------------------------------|--|---|
| Обозначение части границ | | Горизонтальное проложение (S), м | Описание прохождения части границ | Сведения о согласовании местоположения границ (согласовано/спорное) |
| от т. | до т. | | | |
| 1 | 2 | 3 | 4 | 5 |
| н1370У | н1372У | 4.42 | - | - |
| н1372У | н1373У | 6.70 | - | - |
| н1373У | н1367У | 4.43 | - | - |
| н1367У | н1370У | 6.55 | - | - |
| 3. Сведения о характеристиках уточняемого земельного участка с кадастровым номером 32:28:0015011:129 : | | | | |
| № п/п | Наименование характеристики земельного участка | | Значение характеристики | |
| 1 | 2 | | 3 | |
| 1. | Адрес земельного участка | | - | |
| 1.1. | Сведения о местоположении земельного участка (при отсутствии адреса) в структурированном в соответствии с федеральной информационной адресной системой виде | | Российская Федерация, Брянская область, город Брянск, территория ГО Водник-2, гараж 97 | |
| 1.2. | Дополнительные сведения о местоположении земельного участка | | - | |
| 2. | Площадь земельного участка ± величина погрешности определения (вычисления) площади (P ± ΔP), м2 | | 29 ± 2 | |
| 3. | Формула, примененная для вычисления предельной погрешности определения площади земельного участка, с подставленными значениями и итоговые (вычисленные) значения (ΔP), м2 | | $\Delta P = 3.5 * M_t * \sqrt{P} = 3.5 * 0,1 * \sqrt{29} = 2$ | |
| 4. | Площадь земельного участка согласно сведениям Единого государственного реестра недвижимости (P _{кад}), м2 | | 28 | |
| 5. | Оценка расхождения P и P _{кад} (P - P _{кад}), м2 | | 1 | |
| 6. | Предельные минимальный и максимальный размеры земельного участка (P _{мин} и P _{макс}), м2 | | - - | |
| 7. | Вид (виды) разрешенного использования | | под кооперативный гараж | |
| 7.1. | Дополнительные сведения об использовании земельного участка | | - | |
| 8. | Кадастровый или иной государственный учетный номер (инвентарный) здания, сооружения, объекта незавершенного строительства, расположенного на земельном участке | | 32:28:0015011:689 | |
| 9. | Сведения о земельных участках (землях общего пользования, территории общего пользования), посредством которых обеспечивается доступ | | - | |
| 10. | Иные сведения | | - | |
| 4. Пояснения к сведениям об уточняемом земельном участке с кадастровым номером 32:28:0015011:129 : | | | | |
| 1. | - | | | |

Сведения об уточняемых земельных участках

1. Сведения о характерных точках границы уточняемого земельного участка с кадастровым номером 32:28:0015011:130 :

Система координат МСК-32, зона 2

Зона № 2

| Обозначение характерных точек границ | Координаты, м | | | | Метод определения координат | Формулы, примененные для расчета средней квадратической погрешности определения координат характерных точек границ (Mt), с подставленными в такие формулы значениями и итоговые (вычисленные) значения Mt, м | Описание закрепления точки |
|--------------------------------------|--|---|--|------------|---|--|----------------------------|
| | содержатся в Едином государственном реестре недвижимости | | определены в результате выполнения комплексных кадастровых работ | | | | |
| | X | Y | X | Y | | | |
| 1 | 2 | 3 | 4 | 5 | 6 | 7 | 8 |
| н1372У | - | - | 495833.45 | 2170835.39 | Метод спутниковых геодезических измерений (определений) | 0.1 | - |
| н1374У | - | - | 495831.31 | 2170831.00 | Метод спутниковых геодезических измерений (определений) | 0.1 | - |
| н1375У | - | - | 495825.69 | 2170832.87 | Метод спутниковых геодезических измерений (определений) | 0.1 | - |
| н1373У | - | - | 495827.19 | 2170837.77 | Метод спутниковых геодезических измерений (определений) | 0.1 | - |
| н1372У | - | - | 495833.45 | 2170835.39 | Метод спутниковых геодезических измерений (определений) | 0.1 | - |

| 2. Сведения о частях границ уточняемого земельного участка с кадастровым номером 32:28:0015011:130 : | | | | |
|---|---|--|-----------------------------------|---|
| Обозначение части границ | | Горизонтальное проложение (S), м | Описание прохождения части границ | Сведения о согласовании местоположения границ (согласовано/спорное) |
| от т. | до т. | | | |
| 1 | 2 | 3 | 4 | 5 |
| н1372У | н1374У | 4.88 | - | - |
| н1374У | н1375У | 5.92 | - | - |
| н1375У | н1373У | 5.12 | - | - |
| н1373У | н1372У | 6.70 | - | - |
| 3. Сведения о характеристиках уточняемого земельного участка с кадастровым номером 32:28:0015011:130 : | | | | |
| № п/п | Наименование характеристики земельного участка | Значение характеристики | | |
| 1 | 2 | 3 | | |
| 1. | Адрес земельного участка | - | | |
| 1.1. | Сведения о местоположении земельного участка (при отсутствии адреса) в структурированном в соответствии с федеральной информационной адресной системой виде | Российская Федерация, 241035, Брянская область, город Брянск, территория ГО Водник-2, дом 98 | | |
| 1.2. | Дополнительные сведения о местоположении земельного участка | - | | |
| 2. | Площадь земельного участка ± величина погрешности определения (вычисления) площади (P ± ΔP), м2 | 31 ± 2 | | |
| 3. | Формула, примененная для вычисления предельной погрешности определения площади земельного участка, с подставленными значениями и итоговые (вычисленные) значения (ΔP), м2 | $\Delta P = 3.5 * M_t * \sqrt{P} = 3.5 * 0,1 * \sqrt{31} = 2$ | | |
| 4. | Площадь земельного участка согласно сведениям Единого государственного реестра недвижимости (P _{кад}), м2 | 29 | | |
| 5. | Оценка расхождения P и P _{кад} (P - P _{кад}), м2 | 2 | | |
| 6. | Предельные минимальный и максимальный размеры земельного участка (P _{мин} и P _{макс}), м2 | - | | |
| 7. | Вид (виды) разрешенного использования | под кооперативный гараж | | |
| 7.1. | Дополнительные сведения об использовании земельного участка | - | | |
| 8. | Кадастровый или иной государственный учетный номер (инвентарный) здания, сооружения, объекта незавершенного строительства, расположенного на земельном участке | 32:28:0015011:772 | | |
| 9. | Сведения о земельных участках (землях общего пользования, территории общего пользования), посредством которых обеспечивается доступ | - | | |
| 10. | Иные сведения | - | | |
| 4. Пояснения к сведениям об уточняемом земельном участке с кадастровым номером 32:28:0015011:130 : | | | | |
| 1. | - | | | |

Сведения об уточняемых земельных участках

1. Сведения о характерных точках границы уточняемого земельного участка с кадастровым номером 32:28:0015011:132 :

Система координат МСК-32, зона 2

Зона № 2

| Обозначение характерных точек границ | Координаты, м | | | | Метод опреде ления коор динат | Формулы, примененные для расчета средней квадратической погрешности определения координат характерных точек границ (Mt), с подставленными в такие формулы значениями и итоговые (вычисленные) значения Mt, м | Описание закрепле ния точки |
|--|--|---|--|------------|---|---|-----------------------------------|
| | содержатся в Едином государственном реестре недвижимости | | определены в результате выполнения комплексных кадастровых работ | | | | |
| | X | Y | X | Y | | | |
| 1 | 2 | 3 | 4 | 5 | 6 | 7 | 8 |
| н1376У | - | - | 495829.85 | 2170827.12 | Метод спутник овых геодези ческих измерен ий (опреде лений) | 0.1 | - |
| н1377У | - | - | 495828.84 | 2170822.86 | Метод спутник овых геодези ческих измерен ий (опреде лений) | 0.1 | - |
| н1378У | - | - | 495822.81 | 2170824.70 | Метод спутник овых геодези ческих измерен ий (опреде лений) | 0.1 | - |
| н1379У | - | - | 495824.30 | 2170828.92 | Метод спутник овых геодези ческих измерен ий (опреде лений) | 0.1 | - |
| н1376У | - | - | 495829.85 | 2170827.12 | Метод спутник овых геодези ческих измерен ий (опреде лений) | 0.1 | - |

| 2. Сведения о частях границ уточняемого земельного участка с кадастровым номером 32:28:0015011:132 : | | | | |
|---|---|---|-----------------------------------|---|
| Обозначение части границ | | Горизонтальное проложение (S), м | Описание прохождения части границ | Сведения о согласовании местоположения границ (согласовано/спорное) |
| от т. | до т. | | | |
| 1 | 2 | 3 | 4 | 5 |
| н1376У | н1377У | 4.38 | - | - |
| н1377У | н1378У | 6.30 | - | - |
| н1378У | н1379У | 4.48 | - | - |
| н1379У | н1376У | 5.83 | - | - |
| 3. Сведения о характеристиках уточняемого земельного участка с кадастровым номером 32:28:0015011:132 : | | | | |
| № п/п | Наименование характеристики земельного участка | Значение характеристики | | |
| 1 | 2 | 3 | | |
| 1. | Адрес земельного участка | - | | |
| 1.1. | Сведения о местоположении земельного участка (при отсутствии адреса) в структурированном в соответствии с федеральной информационной адресной системой виде | Российская Федерация, 241035, Брянская область, город Брянск, территория ГО Водник-2, дом 100 | | |
| 1.2. | Дополнительные сведения о местоположении земельного участка | - | | |
| 2. | Площадь земельного участка ± величина погрешности определения (вычисления) площади (P ± ΔP), м2 | 27 ± 2 | | |
| 3. | Формула, примененная для вычисления предельной погрешности определения площади земельного участка, с подставленными значениями и итоговые (вычисленные) значения (ΔP), м2 | $\Delta P = 3.5 * M_t * \sqrt{P} = 3.5 * 0,1 * \sqrt{27} = 2$ | | |
| 4. | Площадь земельного участка согласно сведениям Единого государственного реестра недвижимости (P _{кад}), м2 | 26 | | |
| 5. | Оценка расхождения P и P _{кад} (P - P _{кад}), м2 | 1 | | |
| 6. | Предельные минимальный и максимальный размеры земельного участка (P _{мин} и P _{макс}), м2 | - | | |
| 7. | Вид (виды) разрешенного использования | под кооперативный гараж | | |
| 7.1. | Дополнительные сведения об использовании земельного участка | - | | |
| 8. | Кадастровый или иной государственный учетный номер (инвентарный) здания, сооружения, объекта незавершенного строительства, расположенного на земельном участке | 32:28:0015011:776 | | |
| 9. | Сведения о земельных участках (землях общего пользования, территории общего пользования), посредством которых обеспечивается доступ | - | | |
| 10. | Иные сведения | - | | |
| 4. Пояснения к сведениям об уточняемом земельном участке с кадастровым номером 32:28:0015011:132 : | | | | |
| 1. | - | | | |

Сведения об уточняемых земельных участках

1. Сведения о характерных точках границы уточняемого земельного участка с кадастровым номером 32:28:0015011:133 :

Система координат МСК-32, зона 2

Зона № 2

| Обозначение характерных точек границ | Координаты, м | | | | Метод определения координат | Формулы, примененные для расчета средней квадратической погрешности определения координат характерных точек границ (Mt), с подставленными в такие формулы значениями и итоговые (вычисленные) значения Mt, м | Описание закрепления точки |
|--------------------------------------|--|---|--|------------|---|--|----------------------------|
| | содержатся в Едином государственном реестре недвижимости | | определены в результате выполнения комплексных кадастровых работ | | | | |
| | X | Y | X | Y | | | |
| 1 | 2 | 3 | 4 | 5 | 6 | 7 | 8 |
| н1377У | - | - | 495828.84 | 2170822.86 | Метод спутниковых геодезических измерений (определений) | 0.1 | - |
| н1378У | - | - | 495822.81 | 2170824.70 | Метод спутниковых геодезических измерений (определений) | 0.1 | - |
| н1380У | - | - | 495821.64 | 2170821.04 | Метод спутниковых геодезических измерений (определений) | 0.1 | - |
| н1381У | - | - | 495826.85 | 2170819.62 | Метод спутниковых геодезических измерений (определений) | 0.1 | - |
| н1382У | - | - | 495827.84 | 2170819.29 | Метод спутниковых геодезических измерений (определений) | 0.1 | - |
| н1377У | - | - | 495828.84 | 2170822.86 | Метод спутниковых геодезических измерений (определений) | 0.1 | - |

| 2. Сведения о частях границ уточняемого земельного участка с кадастровым номером 32:28:0015011:133 : | | | | |
|---|---|---|-----------------------------------|---|
| Обозначение части границ | | Горизонтальное проложение (S), м | Описание прохождения части границ | Сведения о согласовании местоположения границ (согласовано/спорное) |
| от т. | до т. | | | |
| 1 | 2 | 3 | 4 | 5 |
| н1377У | н1378У | 6.30 | - | - |
| н1378У | н1380У | 3.84 | - | - |
| н1380У | н1381У | 5.40 | - | - |
| н1381У | н1382У | 1.04 | - | - |
| н1382У | н1377У | 3.71 | - | - |
| 3. Сведения о характеристиках уточняемого земельного участка с кадастровым номером 32:28:0015011:133 : | | | | |
| № п/п | Наименование характеристики земельного участка | Значение характеристики | | |
| 1 | 2 | 3 | | |
| 1. | Адрес земельного участка | - | | |
| 1.1. | Сведения о местоположении земельного участка (при отсутствии адреса) в структурированном в соответствии с федеральной информационной адресной системой виде | Российская Федерация, 241035, Брянская область, город Брянск, территория ГО Водник-2, дом 101 | | |
| 1.2. | Дополнительные сведения о местоположении земельного участка | - | | |
| 2. | Площадь земельного участка ± величина погрешности определения (вычисления) площади ($P \pm \Delta P$), м ² | 24 ± 2 | | |
| 3. | Формула, примененная для вычисления предельной погрешности определения площади земельного участка, с подставленными значениями и итоговые (вычисленные) значения (ΔP), м ² | $\Delta P = 3.5 * M_t * \sqrt{P} = 3.5 * 0,1 * \sqrt{24} = 2$ | | |
| 4. | Площадь земельного участка согласно сведениям Единого государственного реестра недвижимости (Р _{кад}), м ² | 24 | | |
| 5. | Оценка расхождения Р и Р _{кад} (Р - Р _{кад}), м ² | - | | |
| 6. | Предельные минимальный и максимальный размеры земельного участка (Р _{мин} и Р _{макс}), м ² | - | | |
| 7. | Вид (виды) разрешенного использования | под кооперативный гараж | | |
| 7.1. | Дополнительные сведения об использовании земельного участка | - | | |
| 8. | Кадастровый или иной государственный учетный номер (инвентарный) здания, сооружения, объекта незавершенного строительства, расположенного на земельном участке | 32:28:0015401:639 | | |
| 9. | Сведения о земельных участках (землях общего пользования, территории общего пользования), посредством которых обеспечивается доступ | - | | |
| 10. | Иные сведения | - | | |
| 4. Пояснения к сведениям об уточняемом земельном участке с кадастровым номером 32:28:0015011:133 : | | | | |
| 1. | - | | | |

Сведения об уточняемых земельных участках

1. Сведения о характерных точках границы уточняемого земельного участка с кадастровым номером 32:28:0015011:134 :

Система координат МСК-32, зона 2

Зона № 2

| Обозначение характерных точек границ | Координаты, м | | | | Метод опреде ления коор динат | Формулы, примененные для расчета средней квадратической погрешности определения координат характерных точек границ (Mt), с подставленными в такие формулы значениями и итоговые (вычисленные) значения Mt, м | Описание закрепле ния точки |
|--|--|---|--|------------|---|---|-----------------------------------|
| | содержатся в Едином государственном реестре недвижимости | | определены в результате выполнения комплексных кадастровых работ | | | | |
| | X | Y | X | Y | | | |
| 1 | 2 | 3 | 4 | 5 | 6 | 7 | 8 |
| н1383У | - | - | 495827.08 | 2170801.32 | Метод спутник овых геодези ческих измерен ий (опреде лений) | 0.1 | - |
| н1384У | - | - | 495829.38 | 2170804.97 | Метод спутник овых геодези ческих измерен ий (опреде лений) | 0.1 | - |
| н1385У | - | - | 495824.18 | 2170808.28 | Метод спутник овых геодези ческих измерен ий (опреде лений) | 0.1 | - |
| н1386У | - | - | 495821.04 | 2170810.44 | Метод спутник овых геодези ческих измерен ий (опреде лений) | 0.1 | - |
| н1387У | - | - | 495818.73 | 2170807.66 | Метод спутник овых геодези ческих измерен ий (опреде лений) | 0.1 | - |
| н1388У | - | - | 495821.99 | 2170804.99 | Метод спутник овых геодези ческих измерен ий (опреде лений) | 0.1 | - |

| 1. Сведения о характерных точках границы уточняемого земельного участка с кадастровым номером 32:28:0015011:134 : | | | | | | | |
|---|---|----------------------------------|---|---|---|--|----------------------------|
| Система координат МСК-32, зона 2 | | | | | | Зона № 2 | |
| Обозначение характерных точек границ | Координаты, м | | | | Метод определения координат | Формулы, примененные для расчета средней квадратической погрешности определения координат характерных точек границ (Mt), с подставленными в такие формулы значениями и итоговые (вычисленные) значения Mt, м | Описание закрепления точки |
| | содержатся в Едином государственном реестре недвижимости | | определены в результате выполнения комплексных кадастровых работ | | | | |
| | X | Y | X | Y | | | |
| 1 | 2 | 3 | 4 | 5 | 6 | 7 | 8 |
| н1383У | - | - | 495827.08 | 2170801.32 | Метод спутниковых геодезических измерений (определений) | 0.1 | - |
| 2. Сведения о частях границ уточняемого земельного участка с кадастровым номером 32:28:0015011:134 : | | | | | | | |
| Обозначение части границ | | Горизонтальное проложение (S), м | Описание прохождения части границ | Сведения о согласовании местоположения границ (согласовано/спорное) | | | |
| от т. | до т. | | | | | | |
| 1 | 2 | 3 | 4 | 5 | | | |
| н1383У | н1384У | 4.31 | - | - | | | |
| н1384У | н1385У | 6.16 | - | - | | | |
| н1385У | н1386У | 3.81 | - | - | | | |
| н1386У | н1387У | 3.61 | - | - | | | |
| н1387У | н1388У | 4.21 | - | - | | | |
| н1388У | н1383У | 6.28 | - | - | | | |
| 3. Сведения о характеристиках уточняемого земельного участка с кадастровым номером 32:28:0015011:134 : | | | | | | | |
| № п/п | Наименование характеристики земельного участка | | Значение характеристики | | | | |
| 1 | 2 | | 3 | | | | |
| 1. | Адрес земельного участка | | - | | | | |
| 1.1. | Сведения о местоположении земельного участка (при отсутствии адреса) в структурированном в соответствии с федеральной информационной адресной системой виде | | Российская Федерация, 241035, Брянская область, город Брянск, территория ГО Водник-2, гараж 104 | | | | |
| 1.2. | Дополнительные сведения о местоположении земельного участка | | - | | | | |
| 2. | Площадь земельного участка ± величина погрешности определения (вычисления) площади (P ± ΔP), м2 | | 41 ± 2 | | | | |
| 3. | Формула, примененная для вычисления предельной погрешности определения площади земельного участка, с подставленными значениями и итоговые (вычисленные) значения (ΔP), м2 | | $\Delta P = 3.5 * Mt * \sqrt{P} = 3.5 * 0,1 * \sqrt{41} = 2$ | | | | |
| 4. | Площадь земельного участка согласно сведениям Единого государственного реестра недвижимости (Pкад), м2 | | 47 | | | | |
| 5. | Оценка расхождения P и Pкад (P - Pкад), м2 | | 6 | | | | |
| 6. | Предельные минимальный и максимальный размеры земельного участка (Pмин и Pмакс), м2 | | - | | | | |

3. Сведения о характеристиках уточняемого земельного участка с кадастровым номером 32:28:0015011:134 :

| № п/п | Наименование характеристики земельного участка | Значение характеристики |
|--------------|--|--------------------------------|
| 1 | 2 | 3 |
| 7. | Вид (виды) разрешенного использования | под кооперативный гараж |
| 7.1. | Дополнительные сведения об использовании земельного участка | - |
| 8. | Кадастровый или иной государственный учетный номер (инвентарный) здания, сооружения, объекта незавершенного строительства, расположенного на земельном участке | 32:28:0015011:656 |
| 9. | Сведения о земельных участках (землях общего пользования, территории общего пользования), посредством которых обеспечивается доступ | - |
| 10. | Иные сведения | - |

4. Пояснения к сведениям об уточняемом земельном участке с кадастровым номером 32:28:0015011:134 :

| | |
|----|---|
| 1. | - |
|----|---|

Сведения об уточняемых земельных участках

1. Сведения о характерных точках границы уточняемого земельного участка с кадастровым номером 32:28:0015011:136 :

Система координат МСК-32, зона 2

Зона № 2

| Обозначение характерных точек границ | Координаты, м | | | | Метод определения координат | Формулы, примененные для расчета средней квадратической погрешности определения координат характерных точек границ (Mt), с подставленными в такие формулы значениями и итоговые (вычисленные) значения Mt, м | Описание закрепления точки |
|--------------------------------------|--|---|--|------------|---|--|----------------------------|
| | содержатся в Едином государственном реестре недвижимости | | определены в результате выполнения комплексных кадастровых работ | | | | |
| | X | Y | X | Y | | | |
| 1 | 2 | 3 | 4 | 5 | 6 | 7 | 8 |
| н1389У | - | - | 495824.48 | 2170797.71 | Метод спутниковых геодезических измерений (определений) | 0.1 | - |
| н1390У | - | - | 495821.42 | 2170793.47 | Метод спутниковых геодезических измерений (определений) | 0.1 | - |
| н1391У | - | - | 495816.32 | 2170796.89 | Метод спутниковых геодезических измерений (определений) | 0.1 | - |
| н1392У | - | - | 495819.39 | 2170801.38 | Метод спутниковых геодезических измерений (определений) | 0.1 | - |
| н1389У | - | - | 495824.48 | 2170797.71 | Метод спутниковых геодезических измерений (определений) | 0.1 | - |

| 2. Сведения о частях границ уточняемого земельного участка с кадастровым номером 32:28:0015011:136 : | | | | |
|---|---|----------------------------------|---|---|
| Обозначение части границ | | Горизонтальное проложение (S), м | Описание прохождения части границ | Сведения о согласовании местоположения границ (согласовано/спорное) |
| от т. | до т. | | | |
| 1 | 2 | 3 | 4 | 5 |
| н1389У | н1390У | 5.23 | - | - |
| н1390У | н1391У | 6.14 | - | - |
| н1391У | н1392У | 5.44 | - | - |
| н1392У | н1389У | 6.28 | - | - |
| 3. Сведения о характеристиках уточняемого земельного участка с кадастровым номером 32:28:0015011:136 : | | | | |
| № п/п | Наименование характеристики земельного участка | | Значение характеристики | |
| 1 | 2 | | 3 | |
| 1. | Адрес земельного участка | | - | |
| 1.1. | Сведения о местоположении земельного участка (при отсутствии адреса) в структурированном в соответствии с федеральной информационной адресной системой виде | | Российская Федерация, 241035, Брянская область, город Брянск, территория ГО Водник-2, гараж 106 | |
| 1.2. | Дополнительные сведения о местоположении земельного участка | | - | |
| 2. | Площадь земельного участка ± величина погрешности определения (вычисления) площади (P ± ΔP), м2 | | 33 ± 2 | |
| 3. | Формула, примененная для вычисления предельной погрешности определения площади земельного участка, с подставленными значениями и итоговые (вычисленные) значения (ΔP), м2 | | $\Delta P = 3.5 * M_t * \sqrt{P} = 3.5 * 0,1 * \sqrt{33} = 2$ | |
| 4. | Площадь земельного участка согласно сведениям Единого государственного реестра недвижимости (P _{кад}), м2 | | 33 | |
| 5. | Оценка расхождения P и P _{кад} (P - P _{кад}), м2 | | - | |
| 6. | Предельные минимальный и максимальный размеры земельного участка (P _{мин} и P _{макс}), м2 | | - | |
| 7. | Вид (виды) разрешенного использования | | под кооперативный гараж | |
| 7.1. | Дополнительные сведения об использовании земельного участка | | - | |
| 8. | Кадастровый или иной государственный учетный номер (инвентарный) здания, сооружения, объекта незавершенного строительства, расположенного на земельном участке | | 32:28:0015011:732 | |
| 9. | Сведения о земельных участках (землях общего пользования, территории общего пользования), посредством которых обеспечивается доступ | | - | |
| 10. | Иные сведения | | - | |
| 4. Пояснения к сведениям об уточняемом земельном участке с кадастровым номером 32:28:0015011:136 : | | | | |
| 1. | - | | | |

Сведения об уточняемых земельных участках

1. Сведения о характерных точках границы уточняемого земельного участка с кадастровым номером 32:28:0015011:138 :

Система координат МСК-32, зона 2

Зона № 2

| Обозначение характерных точек границ | Координаты, м | | | | Метод опреде ления коор динат | Формулы, примененные для расчета средней квадратической погрешности определения координат характерных точек границ (Mt), с подставленными в такие формулы значениями и итоговые (вычисленные) значения Mt, м | Описание закрепле ния точки |
|--|--|---|--|------------|---|---|-----------------------------------|
| | содержатся в Едином государственном реестре недвижимости | | определены в результате выполнения комплексных кадастровых работ | | | | |
| | X | Y | X | Y | | | |
| 1 | 2 | 3 | 4 | 5 | 6 | 7 | 8 |
| н1393У | - | - | 495813.84 | 2170777.68 | Метод спутник овых геодези ческих измерен ий (опреде лений) | 0.1 | - |
| н1394У | - | - | 495809.86 | 2170772.89 | Метод спутник овых геодези ческих измерен ий (опреде лений) | 0.1 | - |
| н1395У | - | - | 495812.82 | 2170769.62 | Метод спутник овых геодези ческих измерен ий (опреде лений) | 0.1 | - |
| н1396У | - | - | 495815.27 | 2170772.79 | Метод спутник овых геодези ческих измерен ий (опреде лений) | 0.1 | - |
| н1397У | - | - | 495817.09 | 2170775.34 | Метод спутник овых геодези ческих измерен ий (опреде лений) | 0.1 | - |
| н1393У | - | - | 495813.84 | 2170777.68 | Метод спутник овых геодези ческих измерен ий (опреде лений) | 0.1 | - |

| 2. Сведения о частях границ уточняемого земельного участка с кадастровым номером 32:28:0015011:138 : | | | | |
|---|---|---|-----------------------------------|---|
| Обозначение части границ | | Горизонтальное проложение (S), м | Описание прохождения части границ | Сведения о согласовании местоположения границ (согласовано/спорное) |
| от т. | до т. | | | |
| 1 | 2 | 3 | 4 | 5 |
| н1393У | н1394У | 6.23 | - | - |
| н1394У | н1395У | 4.41 | - | - |
| н1395У | н1396У | 4.01 | - | - |
| н1396У | н1397У | 3.13 | - | - |
| н1397У | н1393У | 4.00 | - | - |
| 3. Сведения о характеристиках уточняемого земельного участка с кадастровым номером 32:28:0015011:138 : | | | | |
| № п/п | Наименование характеристики земельного участка | Значение характеристики | | |
| 1 | 2 | 3 | | |
| 1. | Адрес земельного участка | - | | |
| 1.1. | Сведения о местоположении земельного участка (при отсутствии адреса) в структурированном в соответствии с федеральной информационной адресной системой виде | Российская Федерация, 241035, Брянская область, город Брянск, территория ГО Водник-2, дом 108 | | |
| 1.2. | Дополнительные сведения о местоположении земельного участка | - | | |
| 2. | Площадь земельного участка ± величина погрешности определения (вычисления) площади ($P \pm \Delta P$), м ² | 28 ± 2 | | |
| 3. | Формула, примененная для вычисления предельной погрешности определения площади земельного участка, с подставленными значениями и итоговые (вычисленные) значения (ΔP), м ² | $\Delta P = 3.5 * M_t * \sqrt{P} = 3.5 * 0,1 * \sqrt{28} = 2$ | | |
| 4. | Площадь земельного участка согласно сведениям Единого государственного реестра недвижимости (Ркад), м ² | 23 | | |
| 5. | Оценка расхождения P и Ркад (P - Ркад), м ² | 5 | | |
| 6. | Предельные минимальный и максимальный размеры земельного участка (Рмин и Рмакс), м ² | - | | |
| 7. | Вид (виды) разрешенного использования | Для использования гаража | | |
| 7.1. | Дополнительные сведения об использовании земельного участка | - | | |
| 8. | Кадастровый или иной государственный учетный номер (инвентарный) здания, сооружения, объекта незавершенного строительства, расположенного на земельном участке | 32:28:0015401:766 | | |
| 9. | Сведения о земельных участках (землях общего пользования, территории общего пользования), посредством которых обеспечивается доступ | - | | |
| 10. | Иные сведения | - | | |
| 4. Пояснения к сведениям об уточняемом земельном участке с кадастровым номером 32:28:0015011:138 : | | | | |
| 1. | - | | | |

Сведения об уточняемых земельных участках

1. Сведения о характерных точках границы уточняемого земельного участка с кадастровым номером 32:28:0015011:139 :

Система координат МСК-32, зона 2

Зона № 2

| Обозначение характерных точек границ | Координаты, м | | | | Метод опреде ления коор динат | Формулы, примененные для расчета средней квадратической погрешности определения координат характерных точек границ (Mt), с подставленными в такие формулы значениями и итоговые (вычисленные) значения Mt, м | Описание закрепле ния точки |
|--|--|---|--|------------|---|---|-----------------------------------|
| | содержатся в Едином государственном реестре недвижимости | | определены в результате выполнения комплексных кадастровых работ | | | | |
| | X | Y | X | Y | | | |
| 1 | 2 | 3 | 4 | 5 | 6 | 7 | 8 |
| н1394У | - | - | 495809.86 | 2170772.89 | Метод спутник овых геодези ческих измерен ий (опреде лений) | 0.1 | - |
| н1398У | - | - | 495805.78 | 2170768.09 | Метод спутник овых геодези ческих измерен ий (опреде лений) | 0.1 | - |
| н1399У | - | - | 495808.99 | 2170765.28 | Метод спутник овых геодези ческих измерен ий (опреде лений) | 0.1 | - |
| н1400У | - | - | 495809.86 | 2170766.29 | Метод спутник овых геодези ческих измерен ий (опреде лений) | 0.1 | - |
| н1395У | - | - | 495812.82 | 2170769.62 | Метод спутник овых геодези ческих измерен ий (опреде лений) | 0.1 | - |
| н1394У | - | - | 495809.86 | 2170772.89 | Метод спутник овых геодези ческих измерен ий (опреде лений) | 0.1 | - |

| 2. Сведения о частях границ уточняемого земельного участка с кадастровым номером 32:28:0015011:139 : | | | | |
|---|---|---|-----------------------------------|---|
| Обозначение части границ | | Горизонтальное проложение (S), м | Описание прохождения части границ | Сведения о согласовании местоположения границ (согласовано/спорное) |
| от т. | до т. | | | |
| 1 | 2 | 3 | 4 | 5 |
| н1394У | н1398У | 6.30 | - | - |
| н1398У | н1399У | 4.27 | - | - |
| н1399У | н1400У | 1.33 | - | - |
| н1400У | н1395У | 4.46 | - | - |
| н1395У | н1394У | 4.41 | - | - |
| 3. Сведения о характеристиках уточняемого земельного участка с кадастровым номером 32:28:0015011:139 : | | | | |
| № п/п | Наименование характеристики земельного участка | Значение характеристики | | |
| 1 | 2 | 3 | | |
| 1. | Адрес земельного участка | - | | |
| 1.1. | Сведения о местоположении земельного участка (при отсутствии адреса) в структурированном в соответствии с федеральной информационной адресной системой виде | Российская Федерация, 241035, Брянская область, город Брянск, территория ГО Водник-2, дом 109 | | |
| 1.2. | Дополнительные сведения о местоположении земельного участка | - | | |
| 2. | Площадь земельного участка ± величина погрешности определения (вычисления) площади ($P \pm \Delta P$), м ² | 26 ± 2 | | |
| 3. | Формула, примененная для вычисления предельной погрешности определения площади земельного участка, с подставленными значениями и итоговые (вычисленные) значения (ΔP), м ² | $\Delta P = 3.5 * M_t * \sqrt{P} = 3.5 * 0,1 * \sqrt{26} = 2$ | | |
| 4. | Площадь земельного участка согласно сведениям Единого государственного реестра недвижимости (Р _{кад}), м ² | 25 | | |
| 5. | Оценка расхождения Р и Р _{кад} (Р - Р _{кад}), м ² | 1 | | |
| 6. | Предельные минимальный и максимальный размеры земельного участка (Р _{мин} и Р _{макс}), м ² | - | | |
| 7. | Вид (виды) разрешенного использования | под кооперативный гараж | | |
| 7.1. | Дополнительные сведения об использовании земельного участка | - | | |
| 8. | Кадастровый или иной государственный учетный номер (инвентарный) здания, сооружения, объекта незавершенного строительства, расположенного на земельном участке | 32:28:0015011:777 | | |
| 9. | Сведения о земельных участках (землях общего пользования, территории общего пользования), посредством которых обеспечивается доступ | - | | |
| 10. | Иные сведения | - | | |
| 4. Пояснения к сведениям об уточняемом земельном участке с кадастровым номером 32:28:0015011:139 : | | | | |
| 1. | - | | | |

Сведения об уточняемых земельных участках

1. Сведения о характерных точках границы уточняемого земельного участка с кадастровым номером 32:28:0015011:141 :

Система координат МСК-32, зона 2

Зона № 2

| Обозначение характерных точек границ | Координаты, м | | | | Метод опреде ления коор динат | Формулы, примененные для расчета средней квадратической погрешности определения координат характерных точек границ (Mt), с подставленными в такие формулы значениями и итоговые (вычисленные) значения Mt, м | Описание закрепле ния точки |
|--|--|---|--|------------|---|---|-----------------------------------|
| | содержатся в Едином государственном реестре недвижимости | | определены в результате выполнения комплексных кадастровых работ | | | | |
| | X | Y | X | Y | | | |
| 1 | 2 | 3 | 4 | 5 | 6 | 7 | 8 |
| н1401У | - | - | 495794.82 | 2170750.33 | Метод спутник овых геодези ческих измерен ий (опреде лений) | 0.1 | - |
| н1402У | - | - | 495797.56 | 2170753.46 | Метод спутник овых геодези ческих измерен ий (опреде лений) | 0.1 | - |
| н1403У | - | - | 495801.48 | 2170749.76 | Метод спутник овых геодези ческих измерен ий (опреде лений) | 0.1 | - |
| н1404У | - | - | 495801.13 | 2170749.41 | Метод спутник овых геодези ческих измерен ий (опреде лений) | 0.1 | - |
| н1405У | - | - | 495798.41 | 2170746.58 | Метод спутник овых геодези ческих измерен ий (опреде лений) | 0.1 | - |
| н1401У | - | - | 495794.82 | 2170750.33 | Метод спутник овых геодези ческих измерен ий (опреде лений) | 0.1 | - |

| 2. Сведения о частях границ уточняемого земельного участка с кадастровым номером 32:28:0015011:141 : | | | | |
|---|---|---|-----------------------------------|---|
| Обозначение части границ | | Горизонтальное проложение (S), м | Описание прохождения части границ | Сведения о согласовании местоположения границ (согласовано/спорное) |
| от т. | до т. | | | |
| 1 | 2 | 3 | 4 | 5 |
| н1401У | н1402У | 4.16 | - | - |
| н1402У | н1403У | 5.39 | - | - |
| н1403У | н1404У | 0.49 | - | - |
| н1404У | н1405У | 3.93 | - | - |
| н1405У | н1401У | 5.19 | - | - |
| 3. Сведения о характеристиках уточняемого земельного участка с кадастровым номером 32:28:0015011:141 : | | | | |
| № п/п | Наименование характеристики земельного участка | Значение характеристики | | |
| 1 | 2 | 3 | | |
| 1. | Адрес земельного участка | - | | |
| 1.1. | Сведения о местоположении земельного участка (при отсутствии адреса) в структурированном в соответствии с федеральной информационной адресной системой виде | Российская Федерация, 241035, Брянская область, город Брянск, территория ГО Водник-2, дом 113 | | |
| 1.2. | Дополнительные сведения о местоположении земельного участка | - | | |
| 2. | Площадь земельного участка \pm величина погрешности определения (вычисления) площади ($P \pm \Delta P$), м ² | 23 \pm 2 | | |
| 3. | Формула, примененная для вычисления предельной погрешности определения площади земельного участка, с подставленными значениями и итоговые (вычисленные) значения (ΔP), м ² | $\Delta P = 3.5 * M_t * \sqrt{P} = 3.5 * 0,1 * \sqrt{23} = 2$ | | |
| 4. | Площадь земельного участка согласно сведениям Единого государственного реестра недвижимости (Ркад), м ² | 24 | | |
| 5. | Оценка расхождения P и Ркад (P - Ркад), м ² | 1 | | |
| 6. | Предельные минимальный и максимальный размеры земельного участка (Рмин и Рмакс), м ² | - | | |
| 7. | Вид (виды) разрешенного использования | под кооперативный гараж | | |
| 7.1. | Дополнительные сведения об использовании земельного участка | - | | |
| 8. | Кадастровый или иной государственный учетный номер (инвентарный) здания, сооружения, объекта незавершенного строительства, расположенного на земельном участке | 32:28:0015011:494 | | |
| 9. | Сведения о земельных участках (землях общего пользования, территории общего пользования), посредством которых обеспечивается доступ | - | | |
| 10. | Иные сведения | - | | |
| 4. Пояснения к сведениям об уточняемом земельном участке с кадастровым номером 32:28:0015011:141 : | | | | |
| 1. | - | | | |

Сведения об уточняемых земельных участках

1. Сведения о характерных точках границы уточняемого земельного участка с кадастровым номером 32:28:0015011:142 :

Система координат МСК-32, зона 2

Зона № 2

| Обозначение характерных точек границ | Координаты, м | | | | Метод определения координат | Формулы, примененные для расчета средней квадратической погрешности определения координат характерных точек границ (Mt), с подставленными в такие формулы значениями и итоговые (вычисленные) значения Mt, м | Описание закрепления точки |
|--------------------------------------|--|---|--|------------|---|--|----------------------------|
| | содержатся в Едином государственном реестре недвижимости | | определены в результате выполнения комплексных кадастровых работ | | | | |
| | X | Y | X | Y | | | |
| 1 | 2 | 3 | 4 | 5 | 6 | 7 | 8 |
| н1406У | - | - | 495791.23 | 2170747.13 | Метод спутниковых геодезических измерений (определений) | 0.1 | - |
| н1401У | - | - | 495794.82 | 2170750.33 | Метод спутниковых геодезических измерений (определений) | 0.1 | - |
| н1405У | - | - | 495798.41 | 2170746.58 | Метод спутниковых геодезических измерений (определений) | 0.1 | - |
| н1407У | - | - | 495798.62 | 2170746.37 | Метод спутниковых геодезических измерений (определений) | 0.1 | - |
| н1408У | - | - | 495795.49 | 2170742.85 | Метод спутниковых геодезических измерений (определений) | 0.1 | - |
| н1406У | - | - | 495791.23 | 2170747.13 | Метод спутниковых геодезических измерений (определений) | 0.1 | - |

| 2. Сведения о частях границ уточняемого земельного участка с кадастровым номером 32:28:0015011:142 : | | | | |
|---|---|---|-----------------------------------|---|
| Обозначение части границ | | Горизонтальное проложение (S), м | Описание прохождения части границ | Сведения о согласовании местоположения границ (согласовано/спорное) |
| от т. | до т. | | | |
| 1 | 2 | 3 | 4 | 5 |
| н1406У | н1401У | 4.81 | - | - |
| н1401У | н1405У | 5.19 | - | - |
| н1405У | н1407У | 0.30 | - | - |
| н1407У | н1408У | 4.71 | - | - |
| н1408У | н1406У | 6.04 | - | - |
| 3. Сведения о характеристиках уточняемого земельного участка с кадастровым номером 32:28:0015011:142 : | | | | |
| № п/п | Наименование характеристики земельного участка | Значение характеристики | | |
| 1 | 2 | 3 | | |
| 1. | Адрес земельного участка | - | | |
| 1.1. | Сведения о местоположении земельного участка (при отсутствии адреса) в структурированном в соответствии с федеральной информационной адресной системой виде | Российская Федерация, Брянская область, город Брянск, территория ГО Водник-2, гараж 114 | | |
| 1.2. | Дополнительные сведения о местоположении земельного участка | - | | |
| 2. | Площадь земельного участка ± величина погрешности определения (вычисления) площади ($P \pm \Delta P$), м ² | 27 ± 2 | | |
| 3. | Формула, примененная для вычисления предельной погрешности определения площади земельного участка, с подставленными значениями и итоговые (вычисленные) значения (ΔP), м ² | $\Delta P = 3.5 * M_t * \sqrt{P} = 3.5 * 0,1 * \sqrt{27} = 2$ | | |
| 4. | Площадь земельного участка согласно сведениям Единого государственного реестра недвижимости (Р _{кад}), м ² | 25 | | |
| 5. | Оценка расхождения Р и Р _{кад} (Р - Р _{кад}), м ² | 2 | | |
| 6. | Предельные минимальный и максимальный размеры земельного участка (Р _{мин} и Р _{макс}), м ² | - | | |
| 7. | Вид (виды) разрешенного использования | под кооперативный гараж | | |
| 7.1. | Дополнительные сведения об использовании земельного участка | - | | |
| 8. | Кадастровый или иной государственный учетный номер (инвентарный) здания, сооружения, объекта незавершенного строительства, расположенного на земельном участке | 32:28:0015011:773 | | |
| 9. | Сведения о земельных участках (землях общего пользования, территории общего пользования), посредством которых обеспечивается доступ | - | | |
| 10. | Иные сведения | - | | |
| 4. Пояснения к сведениям об уточняемом земельном участке с кадастровым номером 32:28:0015011:142 : | | | | |
| 1. | - | | | |

Сведения об уточняемых земельных участках

1. Сведения о характерных точках границы уточняемого земельного участка с кадастровым номером 32:28:0015011:145 :

Система координат МСК-32, зона 2

Зона № 2

| Обозначение характерных точек границ | Координаты, м | | | | Метод определения координат | Формулы, примененные для расчета средней квадратической погрешности определения координат характерных точек границ (Mt), с подставленными в такие формулы значениями и итоговые (вычисленные) значения Mt, м | Описание закрепления точки |
|--------------------------------------|--|---|--|------------|---|--|----------------------------|
| | содержатся в Едином государственном реестре недвижимости | | определены в результате выполнения комплексных кадастровых работ | | | | |
| | X | Y | X | Y | | | |
| 1 | 2 | 3 | 4 | 5 | 6 | 7 | 8 |
| н1409У | - | - | 495784.46 | 2170740.86 | Метод спутниковых геодезических измерений (определений) | 0.1 | - |
| н1410У | - | - | 495779.79 | 2170737.49 | Метод спутниковых геодезических измерений (определений) | 0.1 | - |
| н1411У | - | - | 495784.72 | 2170732.82 | Метод спутниковых геодезических измерений (определений) | 0.1 | - |
| н1412У | - | - | 495788.73 | 2170736.55 | Метод спутниковых геодезических измерений (определений) | 0.1 | - |
| н1409У | - | - | 495784.46 | 2170740.86 | Метод спутниковых геодезических измерений (определений) | 0.1 | - |

| 2. Сведения о частях границ уточняемого земельного участка с кадастровым номером 32:28:0015011:145 : | | | | |
|---|---|----------------------------------|---|---|
| Обозначение части границ | | Горизонтальное проложение (S), м | Описание прохождения части границ | Сведения о согласовании местоположения границ (согласовано/спорное) |
| от т. | до т. | | | |
| 1 | 2 | 3 | 4 | 5 |
| н1409У | н1410У | 5.76 | - | - |
| н1410У | н1411У | 6.79 | - | - |
| н1411У | н1412У | 5.48 | - | - |
| н1412У | н1409У | 6.07 | - | - |
| 3. Сведения о характеристиках уточняемого земельного участка с кадастровым номером 32:28:0015011:145 : | | | | |
| № п/п | Наименование характеристики земельного участка | | Значение характеристики | |
| 1 | 2 | | 3 | |
| 1. | Адрес земельного участка | | - | |
| 1.1. | Сведения о местоположении земельного участка (при отсутствии адреса) в структурированном в соответствии с федеральной информационной адресной системой виде | | Российская Федерация, 241035, Брянская область, город Брянск, территория ГО Водник-2, дом 117 | |
| 1.2. | Дополнительные сведения о местоположении земельного участка | | - | |
| 2. | Площадь земельного участка ± величина погрешности определения (вычисления) площади (P ± ΔP), м2 | | 36 ± 2 | |
| 3. | Формула, примененная для вычисления предельной погрешности определения площади земельного участка, с подставленными значениями и итоговые (вычисленные) значения (ΔP), м2 | | $\Delta P = 3.5 * M_t * \sqrt{P} = 3.5 * 0,1 * \sqrt{36} = 2$ | |
| 4. | Площадь земельного участка согласно сведениям Единого государственного реестра недвижимости (P _{кад}), м2 | | 34 | |
| 5. | Оценка расхождения P и P _{кад} (P - P _{кад}), м2 | | 2 | |
| 6. | Предельные минимальный и максимальный размеры земельного участка (P _{мин} и P _{макс}), м2 | | - - | |
| 7. | Вид (виды) разрешенного использования | | под кооперативный гараж | |
| 7.1. | Дополнительные сведения об использовании земельного участка | | - | |
| 8. | Кадастровый или иной государственный учетный номер (инвентарный) здания, сооружения, объекта незавершенного строительства, расположенного на земельном участке | | 32:28:0015011:718 | |
| 9. | Сведения о земельных участках (землях общего пользования, территории общего пользования), посредством которых обеспечивается доступ | | - | |
| 10. | Иные сведения | | - | |
| 4. Пояснения к сведениям об уточняемом земельном участке с кадастровым номером 32:28:0015011:145 : | | | | |
| 1. | - | | | |

Сведения об уточняемых земельных участках

1. Сведения о характерных точках границы уточняемого земельного участка с кадастровым номером 32:28:0015011:147 :

Система координат МСК-32, зона 2

Зона № 2

| Обозначение характерных точек границ | Координаты, м | | | | Метод опреде ления коор динат | Формулы, примененные для расчета средней квадратической погрешности определения координат характерных точек границ (Mt), с подставленными в такие формулы значениями и итоговые (вычисленные) значения Mt, м | Описание закрепле ния точки |
|--|--|---|--|------------|---|---|-----------------------------------|
| | содержатся в Едином государственном реестре недвижимости | | определены в результате выполнения комплексных кадастровых работ | | | | |
| | X | Y | X | Y | | | |
| 1 | 2 | 3 | 4 | 5 | 6 | 7 | 8 |
| н1413У | - | - | 495825.75 | 2170857.22 | Метод спутник овых геодези ческих измерен ий (опреде лений) | 0.1 | - |
| н1414У | - | - | 495824.88 | 2170857.57 | Метод спутник овых геодези ческих измерен ий (опреде лений) | 0.1 | - |
| н1415У | - | - | 495823.49 | 2170853.94 | Метод спутник овых геодези ческих измерен ий (опреде лений) | 0.1 | - |
| н1416У | - | - | 495824.33 | 2170853.59 | Метод спутник овых геодези ческих измерен ий (опреде лений) | 0.1 | - |
| н1332У | - | - | 495831.48 | 2170850.74 | Метод спутник овых геодези ческих измерен ий (опреде лений) | 0.1 | - |
| н1417У | - | - | 495832.83 | 2170854.46 | Метод спутник овых геодези ческих измерен ий (опреде лений) | 0.1 | - |

| 1. Сведения о характерных точках границы уточняемого земельного участка с кадастровым номером 32:28:0015011:147 : | | | | | | | |
|---|---|----------------------------------|--|---|---|--|----------------------------|
| Система координат МСК-32, зона 2 | | | | | | Зона № 2 | |
| Обозначение характерных точек границ | Координаты, м | | | | Метод определения координат | Формулы, примененные для расчета средней квадратической погрешности определения координат характерных точек границ (Mt), с подставленными в такие формулы значениями и итоговые (вычисленные) значения Mt, м | Описание закрепления точки |
| | содержатся в Едином государственном реестре недвижимости | | определены в результате выполнения комплексных кадастровых работ | | | | |
| | X | Y | X | Y | | | |
| 1 | 2 | 3 | 4 | 5 | 6 | 7 | 8 |
| н1413У | - | - | 495825.75 | 2170857.22 | Метод спутниковых геодезических измерений (определений) | 0.1 | - |
| 2. Сведения о частях границ уточняемого земельного участка с кадастровым номером 32:28:0015011:147 : | | | | | | | |
| Обозначение части границ | | Горизонтальное проложение (S), м | Описание прохождения части границ | Сведения о согласовании местоположения границ (согласовано/спорное) | | | |
| от т. | до т. | | | | | | |
| 1 | 2 | 3 | 4 | 5 | | | |
| н1413У | н1414У | 0.94 | - | - | | | |
| н1414У | н1415У | 3.89 | - | - | | | |
| н1415У | н1416У | 0.91 | - | - | | | |
| н1416У | н1332У | 7.70 | - | - | | | |
| н1332У | н1417У | 3.96 | - | - | | | |
| н1417У | н1413У | 7.60 | - | - | | | |
| 3. Сведения о характеристиках уточняемого земельного участка с кадастровым номером 32:28:0015011:147 : | | | | | | | |
| № п/п | Наименование характеристики земельного участка | | Значение характеристики | | | | |
| 1 | 2 | | 3 | | | | |
| 1. | Адрес земельного участка | | - | | | | |
| 1.1. | Сведения о местоположении земельного участка (при отсутствии адреса) в структурированном в соответствии с федеральной информационной адресной системой виде | | Российская Федерация, 241035, Брянская область, город Брянск, территория ГО Водник-2, гараж 11 А | | | | |
| 1.2. | Дополнительные сведения о местоположении земельного участка | | - | | | | |
| 2. | Площадь земельного участка ± величина погрешности определения (вычисления) площади (P ± ΔP), м2 | | 34 ± 2 | | | | |
| 3. | Формула, примененная для вычисления предельной погрешности определения площади земельного участка, с подставленными значениями и итоговые (вычисленные) значения (ΔP), м2 | | $\Delta P = 3.5 * Mt * \sqrt{P} = 3.5 * 0,1 * \sqrt{34} = 2$ | | | | |
| 4. | Площадь земельного участка согласно сведениям Единого государственного реестра недвижимости (Pкад), м2 | | 35 | | | | |
| 5. | Оценка расхождения P и Pкад (P - Pкад), м2 | | 1 | | | | |
| 6. | Предельные минимальный и максимальный размеры земельного участка (Pмин и Pмакс), м2 | | - | | | | |

3. Сведения о характеристиках уточняемого земельного участка с кадастровым номером 32:28:0015011:147 :

| № п/п | Наименование характеристики земельного участка | Значение характеристики |
|--------------|--|--------------------------------|
| 1 | 2 | 3 |
| 7. | Вид (виды) разрешенного использования | под кооперативный гараж |
| 7.1. | Дополнительные сведения об использовании земельного участка | - |
| 8. | Кадастровый или иной государственный учетный номер (инвентарный) здания, сооружения, объекта незавершенного строительства, расположенного на земельном участке | 32:28:0015011:486 |
| 9. | Сведения о земельных участках (землях общего пользования, территории общего пользования), посредством которых обеспечивается доступ | - |
| 10. | Иные сведения | - |

4. Пояснения к сведениям об уточняемом земельном участке с кадастровым номером 32:28:0015011:147 :

| | |
|----|---|
| 1. | - |
|----|---|

Сведения об уточняемых земельных участках

1. Сведения о характерных точках границы уточняемого земельного участка с кадастровым номером 32:28:0015011:153 :

Система координат МСК-32, зона 2

Зона № 2

| Обозначение характерных точек границ | Координаты, м | | | | Метод определения координат | Формулы, примененные для расчета средней квадратической погрешности определения координат характерных точек границ (Mt), с подставленными в такие формулы значениями и итоговые (вычисленные) значения Mt, м | Описание закрепления точки |
|--------------------------------------|--|---|--|------------|---|--|----------------------------|
| | содержатся в Едином государственном реестре недвижимости | | определены в результате выполнения комплексных кадастровых работ | | | | |
| | X | Y | X | Y | | | |
| 1 | 2 | 3 | 4 | 5 | 6 | 7 | 8 |
| н1418У | - | - | 495814.21 | 2170762.43 | Метод спутниковых геодезических измерений (определений) | 0.1 | - |
| н1419У | - | - | 495811.26 | 2170759.28 | Метод спутниковых геодезических измерений (определений) | 0.1 | - |
| н1420У | - | - | 495807.09 | 2170763.29 | Метод спутниковых геодезических измерений (определений) | 0.1 | - |
| н1399У | - | - | 495808.99 | 2170765.28 | Метод спутниковых геодезических измерений (определений) | 0.1 | - |
| н1400У | - | - | 495809.86 | 2170766.29 | Метод спутниковых геодезических измерений (определений) | 0.1 | - |
| н1418У | - | - | 495814.21 | 2170762.43 | Метод спутниковых геодезических измерений (определений) | 0.1 | - |

| 2. Сведения о частях границ уточняемого земельного участка с кадастровым номером 32:28:0015011:153 : | | | | |
|---|---|---|-----------------------------------|---|
| Обозначение части границ | | Горизонтальное проложение (S), м | Описание прохождения части границ | Сведения о согласовании местоположения границ (согласовано/спорное) |
| от т. | до т. | | | |
| 1 | 2 | 3 | 4 | 5 |
| н1418У | н1419У | 4.32 | - | - |
| н1419У | н1420У | 5.79 | - | - |
| н1420У | н1399У | 2.75 | - | - |
| н1399У | н1400У | 1.33 | - | - |
| н1400У | н1418У | 5.82 | - | - |
| 3. Сведения о характеристиках уточняемого земельного участка с кадастровым номером 32:28:0015011:153 : | | | | |
| № п/п | Наименование характеристики земельного участка | Значение характеристики | | |
| 1 | 2 | 3 | | |
| 1. | Адрес земельного участка | - | | |
| 1.1. | Сведения о местоположении земельного участка (при отсутствии адреса) в структурированном в соответствии с федеральной информационной адресной системой виде | Российская Федерация, 241035, Брянская область, город Брянск, территория ГО Водник-2, дом 125 | | |
| 1.2. | Дополнительные сведения о местоположении земельного участка | - | | |
| 2. | Площадь земельного участка ± величина погрешности определения (вычисления) площади ($P \pm \Delta P$), м ² | 24 ± 2 | | |
| 3. | Формула, примененная для вычисления предельной погрешности определения площади земельного участка, с подставленными значениями и итоговые (вычисленные) значения (ΔP), м ² | $\Delta P = 3.5 * M_t * \sqrt{P} = 3.5 * 0,1 * \sqrt{24} = 2$ | | |
| 4. | Площадь земельного участка согласно сведениям Единого государственного реестра недвижимости (Р _{кад}), м ² | 25 | | |
| 5. | Оценка расхождения Р и Р _{кад} (Р - Р _{кад}), м ² | 1 | | |
| 6. | Предельные минимальный и максимальный размеры земельного участка (Р _{мин} и Р _{макс}), м ² | - | | |
| 7. | Вид (виды) разрешенного использования | под кооперативный гараж | | |
| 7.1. | Дополнительные сведения об использовании земельного участка | - | | |
| 8. | Кадастровый или иной государственный учетный номер (инвентарный) здания, сооружения, объекта незавершенного строительства, расположенного на земельном участке | 32:28:0015011:774 | | |
| 9. | Сведения о земельных участках (землях общего пользования, территории общего пользования), посредством которых обеспечивается доступ | - | | |
| 10. | Иные сведения | - | | |
| 4. Пояснения к сведениям об уточняемом земельном участке с кадастровым номером 32:28:0015011:153 : | | | | |
| 1. | - | | | |

Сведения об уточняемых земельных участках

1. Сведения о характерных точках границы уточняемого земельного участка с кадастровым номером 32:28:0015011:158 :

Система координат МСК-32, зона 2

Зона № 2

| Обозначение характерных точек границ | Координаты, м | | | | Метод определения координат | Формулы, примененные для расчета средней квадратической погрешности определения координат характерных точек границ (Mt), с подставленными в такие формулы значениями и итоговые (вычисленные) значения Mt, м | Описание закрепления точки |
|--------------------------------------|--|---|--|------------|---|--|----------------------------|
| | содержатся в Едином государственном реестре недвижимости | | определены в результате выполнения комплексных кадастровых работ | | | | |
| | X | Y | X | Y | | | |
| 1 | 2 | 3 | 4 | 5 | 6 | 7 | 8 |
| н1421У | - | - | 495819.87 | 2170744.01 | Метод спутниковых геодезических измерений (определений) | 0.1 | - |
| н1422У | - | - | 495823.02 | 2170740.83 | Метод спутниковых геодезических измерений (определений) | 0.1 | - |
| н1423У | - | - | 495819.01 | 2170736.76 | Метод спутниковых геодезических измерений (определений) | 0.1 | - |
| н1424У | - | - | 495815.50 | 2170739.48 | Метод спутниковых геодезических измерений (определений) | 0.1 | - |
| н1421У | - | - | 495819.87 | 2170744.01 | Метод спутниковых геодезических измерений (определений) | 0.1 | - |

| 2. Сведения о частях границ уточняемого земельного участка с кадастровым номером 32:28:0015011:158 : | | | | |
|---|---|---|-----------------------------------|---|
| Обозначение части границ | | Горизонтальное проложение (S), м | Описание прохождения части границ | Сведения о согласовании местоположения границ (согласовано/спорное) |
| от т. | до т. | | | |
| 1 | 2 | 3 | 4 | 5 |
| н1421У | н1422У | 4.48 | - | - |
| н1422У | н1423У | 5.71 | - | - |
| н1423У | н1424У | 4.44 | - | - |
| н1424У | н1421У | 6.29 | - | - |
| 3. Сведения о характеристиках уточняемого земельного участка с кадастровым номером 32:28:0015011:158 : | | | | |
| № п/п | Наименование характеристики земельного участка | Значение характеристики | | |
| 1 | 2 | 3 | | |
| 1. | Адрес земельного участка | - | | |
| 1.1. | Сведения о местоположении земельного участка (при отсутствии адреса) в структурированном в соответствии с федеральной информационной адресной системой виде | Российская Федерация, 241035, Брянская область, город Брянск, территория ГО Водник-2, дом 131 | | |
| 1.2. | Дополнительные сведения о местоположении земельного участка | - | | |
| 2. | Площадь земельного участка ± величина погрешности определения (вычисления) площади (P ± ΔP), м2 | 27 ± 2 | | |
| 3. | Формула, примененная для вычисления предельной погрешности определения площади земельного участка, с подставленными значениями и итоговые (вычисленные) значения (ΔP), м2 | $\Delta P = 3.5 * M_t * \sqrt{P} = 3.5 * 0,1 * \sqrt{27} = 2$ | | |
| 4. | Площадь земельного участка согласно сведениям Единого государственного реестра недвижимости (P _{кад}), м2 | 28 | | |
| 5. | Оценка расхождения P и P _{кад} (P - P _{кад}), м2 | 1 | | |
| 6. | Предельные минимальный и максимальный размеры земельного участка (P _{мин} и P _{макс}), м2 | - | | |
| 7. | Вид (виды) разрешенного использования | под кооперативный гараж | | |
| 7.1. | Дополнительные сведения об использовании земельного участка | - | | |
| 8. | Кадастровый или иной государственный учетный номер (инвентарный) здания, сооружения, объекта незавершенного строительства, расположенного на земельном участке | 32:28:0015011:787 | | |
| 9. | Сведения о земельных участках (землях общего пользования, территории общего пользования), посредством которых обеспечивается доступ | - | | |
| 10. | Иные сведения | - | | |
| 4. Пояснения к сведениям об уточняемом земельном участке с кадастровым номером 32:28:0015011:158 : | | | | |
| 1. | - | | | |

Сведения об уточняемых земельных участках

1. Сведения о характерных точках границы уточняемого земельного участка с кадастровым номером 32:28:0015011:161 :

Система координат МСК-32, зона 2

Зона № 2

| Обозначение характерных точек границ | Координаты, м | | | | Метод определения координат | Формулы, примененные для расчета средней квадратической погрешности определения координат характерных точек границ (Mt), с подставленными в такие формулы значениями и итоговые (вычисленные) значения Mt, м | Описание закрепления точки |
|--------------------------------------|--|---|--|------------|---|--|----------------------------|
| | содержатся в Едином государственном реестре недвижимости | | определены в результате выполнения комплексных кадастровых работ | | | | |
| | X | Y | X | Y | | | |
| 1 | 2 | 3 | 4 | 5 | 6 | 7 | 8 |
| н1425У | - | - | 495829.02 | 2170734.91 | Метод спутниковых геодезических измерений (определений) | 0.1 | - |
| н1426У | - | - | 495831.93 | 2170731.10 | Метод спутниковых геодезических измерений (определений) | 0.1 | - |
| н1427У | - | - | 495830.69 | 2170726.47 | Метод спутниковых геодезических измерений (определений) | 0.1 | - |
| н1428У | - | - | 495826.04 | 2170729.18 | Метод спутниковых геодезических измерений (определений) | 0.1 | - |
| н1429У | - | - | 495824.69 | 2170730.51 | Метод спутниковых геодезических измерений (определений) | 0.1 | - |
| н1425У | - | - | 495829.02 | 2170734.91 | Метод спутниковых геодезических измерений (определений) | 0.1 | - |

| 2. Сведения о частях границ уточняемого земельного участка с кадастровым номером 32:28:0015011:161 : | | | | |
|---|---|---|-----------------------------------|---|
| Обозначение части границ | | Горизонтальное проложение (S), м | Описание прохождения части границ | Сведения о согласовании местоположения границ (согласовано/спорное) |
| от т. | до т. | | | |
| 1 | 2 | 3 | 4 | 5 |
| н1425У | н1426У | 4.79 | - | - |
| н1426У | н1427У | 4.79 | - | - |
| н1427У | н1428У | 5.38 | - | - |
| н1428У | н1429У | 1.90 | - | - |
| н1429У | н1425У | 6.17 | - | - |
| 3. Сведения о характеристиках уточняемого земельного участка с кадастровым номером 32:28:0015011:161 : | | | | |
| № п/п | Наименование характеристики земельного участка | Значение характеристики | | |
| 1 | 2 | 3 | | |
| 1. | Адрес земельного участка | - | | |
| 1.1. | Сведения о местоположении земельного участка (при отсутствии адреса) в структурированном в соответствии с федеральной информационной адресной системой виде | Российская Федерация, 241035, Брянская область, город Брянск, территория ГО Водник-2, дом 134 | | |
| 1.2. | Дополнительные сведения о местоположении земельного участка | - | | |
| 2. | Площадь земельного участка ± величина погрешности определения (вычисления) площади ($P \pm \Delta P$), м ² | 32 ± 2 | | |
| 3. | Формула, примененная для вычисления предельной погрешности определения площади земельного участка, с подставленными значениями и итоговые (вычисленные) значения (ΔP), м ² | $\Delta P = 3.5 * M_t * \sqrt{P} = 3.5 * 0,1 * \sqrt{32} = 2$ | | |
| 4. | Площадь земельного участка согласно сведениям Единого государственного реестра недвижимости (Р _{кад}), м ² | 30 | | |
| 5. | Оценка расхождения Р и Р _{кад} (Р - Р _{кад}), м ² | 2 | | |
| 6. | Предельные минимальный и максимальный размеры земельного участка (Р _{мин} и Р _{макс}), м ² | - | | |
| 7. | Вид (виды) разрешенного использования | под кооперативный гараж | | |
| 7.1. | Дополнительные сведения об использовании земельного участка | - | | |
| 8. | Кадастровый или иной государственный учетный номер (инвентарный) здания, сооружения, объекта незавершенного строительства, расположенного на земельном участке | 32:28:0015011:717 | | |
| 9. | Сведения о земельных участках (землях общего пользования, территории общего пользования), посредством которых обеспечивается доступ | - | | |
| 10. | Иные сведения | - | | |
| 4. Пояснения к сведениям об уточняемом земельном участке с кадастровым номером 32:28:0015011:161 : | | | | |
| 1. | - | | | |

Сведения об уточняемых земельных участках

1. Сведения о характерных точках границы уточняемого земельного участка с кадастровым номером 32:28:0015011:162 :

Система координат МСК-32, зона 2

Зона № 2

| Обозначение характерных точек границ | Координаты, м | | | | Метод определения координат | Формулы, примененные для расчета средней квадратической погрешности определения координат характерных точек границ (Mt), с подставленными в такие формулы значениями и итоговые (вычисленные) значения Mt, м | Описание закрепления точки |
|--------------------------------------|--|---|--|------------|---|--|----------------------------|
| | содержатся в Едином государственном реестре недвижимости | | определены в результате выполнения комплексных кадастровых работ | | | | |
| | X | Y | X | Y | | | |
| 1 | 2 | 3 | 4 | 5 | 6 | 7 | 8 |
| n1427У | - | - | 495830.69 | 2170726.47 | Метод спутниковых геодезических измерений (определений) | 0.1 | - |
| n1430У | - | - | 495827.73 | 2170719.46 | Метод спутниковых геодезических измерений (определений) | 0.1 | - |
| n1431У | - | - | 495822.17 | 2170725.27 | Метод спутниковых геодезических измерений (определений) | 0.1 | - |
| n1428У | - | - | 495826.04 | 2170729.18 | Метод спутниковых геодезических измерений (определений) | 0.1 | - |
| n1427У | - | - | 495830.69 | 2170726.47 | Метод спутниковых геодезических измерений (определений) | 0.1 | - |

| 2. Сведения о частях границ уточняемого земельного участка с кадастровым номером 32:28:0015011:162 : | | | | |
|---|---|---|-----------------------------------|---|
| Обозначение части границ | | Горизонтальное проложение (S), м | Описание прохождения части границ | Сведения о согласовании местоположения границ (согласовано/спорное) |
| от т. | до т. | | | |
| 1 | 2 | 3 | 4 | 5 |
| н1427У | н1430У | 7.61 | - | - |
| н1430У | н1431У | 8.04 | - | - |
| н1431У | н1428У | 5.50 | - | - |
| н1428У | н1427У | 5.38 | - | - |
| 3. Сведения о характеристиках уточняемого земельного участка с кадастровым номером 32:28:0015011:162 : | | | | |
| № п/п | Наименование характеристики земельного участка | Значение характеристики | | |
| 1 | 2 | 3 | | |
| 1. | Адрес земельного участка | - | | |
| 1.1. | Сведения о местоположении земельного участка (при отсутствии адреса) в структурированном в соответствии с федеральной информационной адресной системой виде | Российская Федерация, 241035, Брянская область, город Брянск, территория ГО Водник-2, дом 135 | | |
| 1.2. | Дополнительные сведения о местоположении земельного участка | - | | |
| 2. | Площадь земельного участка ± величина погрешности определения (вычисления) площади (P ± ΔP), м2 | 42 ± 2 | | |
| 3. | Формула, примененная для вычисления предельной погрешности определения площади земельного участка, с подставленными значениями и итоговые (вычисленные) значения (ΔP), м2 | $\Delta P = 3.5 * M_t * \sqrt{P} = 3.5 * 0,1 * \sqrt{42} = 2$ | | |
| 4. | Площадь земельного участка согласно сведениям Единого государственного реестра недвижимости (P _{кад}), м2 | 41 | | |
| 5. | Оценка расхождения P и P _{кад} (P - P _{кад}), м2 | 1 | | |
| 6. | Предельные минимальный и максимальный размеры земельного участка (P _{мин} и P _{макс}), м2 | - | | |
| 7. | Вид (виды) разрешенного использования | под кооперативный гараж | | |
| 7.1. | Дополнительные сведения об использовании земельного участка | - | | |
| 8. | Кадастровый или иной государственный учетный номер (инвентарный) здания, сооружения, объекта незавершенного строительства, расположенного на земельном участке | 32:28:0015011:714 | | |
| 9. | Сведения о земельных участках (землях общего пользования, территории общего пользования), посредством которых обеспечивается доступ | - | | |
| 10. | Иные сведения | - | | |
| 4. Пояснения к сведениям об уточняемом земельном участке с кадастровым номером 32:28:0015011:162 : | | | | |
| 1. | - | | | |

Сведения об уточняемых земельных участках

1. Сведения о характерных точках границы уточняемого земельного участка с кадастровым номером 32:28:0015011:164 :

Система координат МСК-32, зона 2

Зона № 2

| Обозначение характерных точек границ | Координаты, м | | | | Метод опреде ления коор динат | Формулы, примененные для расчета средней квадратической погрешности определения координат характерных точек границ (Mt), с подставленными в такие формулы значениями и итоговые (вычисленные) значения Mt, м | Описание закрепле ния точки |
|--|--|---|--|------------|---|---|-----------------------------------|
| | содержатся в Едином государственном реестре недвижимости | | определены в результате выполнения комплексных кадастровых работ | | | | |
| | X | Y | X | Y | | | |
| 1 | 2 | 3 | 4 | 5 | 6 | 7 | 8 |
| 120 | - | - | 495752.53 | 2170700.63 | Метод спутник овых геодези ческих измерен ий (опреде лений) | 0.1 | - |
| n1432У | - | - | 495755.17 | 2170695.85 | Метод спутник овых геодези ческих измерен ий (опреде лений) | 0.1 | - |
| n1433У | - | - | 495758.52 | 2170698.06 | Метод спутник овых геодези ческих измерен ий (опреде лений) | 0.1 | - |
| n1434У | - | - | 495759.09 | 2170701.43 | Метод спутник овых геодези ческих измерен ий (опреде лений) | 0.1 | - |
| 119 | - | - | 495758.11 | 2170703.78 | Метод спутник овых геодези ческих измерен ий (опреде лений) | 0.1 | - |
| 120 | - | - | 495752.53 | 2170700.63 | Метод спутник овых геодези ческих измерен ий (опреде лений) | 0.1 | - |

| 2. Сведения о частях границ уточняемого земельного участка с кадастровым номером 32:28:0015011:164 : | | | | |
|---|---|---|-----------------------------------|---|
| Обозначение части границ | | Горизонтальное проложение (S), м | Описание прохождения части границ | Сведения о согласовании местоположения границ (согласовано/спорное) |
| от т. | до т. | | | |
| 1 | 2 | 3 | 4 | 5 |
| 120 | н1432У | 5.46 | - | - |
| н1432У | н1433У | 4.01 | - | - |
| н1433У | н1434У | 3.42 | - | - |
| н1434У | 119 | 2.55 | - | - |
| 119 | 120 | 6.41 | - | - |
| 3. Сведения о характеристиках уточняемого земельного участка с кадастровым номером 32:28:0015011:164 : | | | | |
| № п/п | Наименование характеристики земельного участка | Значение характеристики | | |
| 1 | 2 | 3 | | |
| 1. | Адрес земельного участка | - | | |
| 1.1. | Сведения о местоположении земельного участка (при отсутствии адреса) в структурированном в соответствии с федеральной информационной адресной системой виде | Российская Федерация, 241035, Брянская область, город Брянск, территория ГО Водник-2, гараж 137 | | |
| 1.2. | Дополнительные сведения о местоположении земельного участка | - | | |
| 2. | Площадь земельного участка ± величина погрешности определения (вычисления) площади ($P \pm \Delta P$), м ² | 30 ± 2 | | |
| 3. | Формула, примененная для вычисления предельной погрешности определения площади земельного участка, с подставленными значениями и итоговые (вычисленные) значения (ΔP), м ² | $\Delta P = 3.5 * M_t * \sqrt{P} = 3.5 * 0,1 * \sqrt{30} = 2$ | | |
| 4. | Площадь земельного участка согласно сведениям Единого государственного реестра недвижимости (Р _{кад}), м ² | 28 | | |
| 5. | Оценка расхождения Р и Р _{кад} (Р - Р _{кад}), м ² | 2 | | |
| 6. | Предельные минимальный и максимальный размеры земельного участка (Р _{мин} и Р _{макс}), м ² | - | | |
| 7. | Вид (виды) разрешенного использования | под кооперативный гараж | | |
| 7.1. | Дополнительные сведения об использовании земельного участка | - | | |
| 8. | Кадастровый или иной государственный учетный номер (инвентарный) здания, сооружения, объекта незавершенного строительства, расположенного на земельном участке | 32:28:0015011:695 | | |
| 9. | Сведения о земельных участках (землях общего пользования, территории общего пользования), посредством которых обеспечивается доступ | - | | |
| 10. | Иные сведения | - | | |
| 4. Пояснения к сведениям об уточняемом земельном участке с кадастровым номером 32:28:0015011:164 : | | | | |
| 1. | - | | | |

Сведения об уточняемых земельных участках

1. Сведения о характерных точках границы уточняемого земельного участка с кадастровым номером 32:28:0015011:168 :

Система координат МСК-32, зона 2

Зона № 2

| Обозначение характерных точек границ | Координаты, м | | | | Метод определения координат | Формулы, примененные для расчета средней квадратической погрешности определения координат характерных точек границ (Mt), с подставленными в такие формулы значениями и итоговые (вычисленные) значения Mt, м | Описание закрепления точки |
|--------------------------------------|--|---|--|------------|---|--|----------------------------|
| | содержатся в Едином государственном реестре недвижимости | | определены в результате выполнения комплексных кадастровых работ | | | | |
| | X | Y | X | Y | | | |
| 1 | 2 | 3 | 4 | 5 | 6 | 7 | 8 |
| n1435У | - | - | 495763.01 | 2170728.03 | Метод спутниковых геодезических измерений (определений) | 0.1 | - |
| n1436У | - | - | 495766.35 | 2170731.86 | Метод спутниковых геодезических измерений (определений) | 0.1 | - |
| n1437У | - | - | 495762.41 | 2170735.47 | Метод спутниковых геодезических измерений (определений) | 0.1 | - |
| n1438У | - | - | 495758.90 | 2170731.77 | Метод спутниковых геодезических измерений (определений) | 0.1 | - |
| n1435У | - | - | 495763.01 | 2170728.03 | Метод спутниковых геодезических измерений (определений) | 0.1 | - |

| 2. Сведения о частях границ уточняемого земельного участка с кадастровым номером 32:28:0015011:168 : | | | | |
|---|---|---|-----------------------------------|---|
| Обозначение части границ | | Горизонтальное проложение (S), м | Описание прохождения части границ | Сведения о согласовании местоположения границ (согласовано/спорное) |
| от т. | до т. | | | |
| 1 | 2 | 3 | 4 | 5 |
| н1435У | н1436У | 5.08 | - | - |
| н1436У | н1437У | 5.34 | - | - |
| н1437У | н1438У | 5.10 | - | - |
| н1438У | н1435У | 5.56 | - | - |
| 3. Сведения о характеристиках уточняемого земельного участка с кадастровым номером 32:28:0015011:168 : | | | | |
| № п/п | Наименование характеристики земельного участка | Значение характеристики | | |
| 1 | 2 | 3 | | |
| 1. | Адрес земельного участка | - | | |
| 1.1. | Сведения о местоположении земельного участка (при отсутствии адреса) в структурированном в соответствии с федеральной информационной адресной системой виде | Российская Федерация, 241035, Брянская область, город Брянск, территория ГО Водник-2, гараж 141 | | |
| 1.2. | Дополнительные сведения о местоположении земельного участка | - | | |
| 2. | Площадь земельного участка ± величина погрешности определения (вычисления) площади (P ± ΔP), м2 | 28 ± 2 | | |
| 3. | Формула, примененная для вычисления предельной погрешности определения площади земельного участка, с подставленными значениями и итоговые (вычисленные) значения (ΔP), м2 | $\Delta P = 3.5 * M_t * \sqrt{P} = 3.5 * 0,1 * \sqrt{28} = 2$ | | |
| 4. | Площадь земельного участка согласно сведениям Единого государственного реестра недвижимости (P _{кад}), м2 | 32 | | |
| 5. | Оценка расхождения P и P _{кад} (P - P _{кад}), м2 | 4 | | |
| 6. | Предельные минимальный и максимальный размеры земельного участка (P _{мин} и P _{макс}), м2 | - | | |
| 7. | Вид (виды) разрешенного использования | под кооперативный гараж | | |
| 7.1. | Дополнительные сведения об использовании земельного участка | - | | |
| 8. | Кадастровый или иной государственный учетный номер (инвентарный) здания, сооружения, объекта незавершенного строительства, расположенного на земельном участке | 32:28:0015011:512 | | |
| 9. | Сведения о земельных участках (землях общего пользования, территории общего пользования), посредством которых обеспечивается доступ | - | | |
| 10. | Иные сведения | - | | |
| 4. Пояснения к сведениям об уточняемом земельном участке с кадастровым номером 32:28:0015011:168 : | | | | |
| 1. | - | | | |

Сведения об уточняемых земельных участках

1. Сведения о характерных точках границы уточняемого земельного участка с кадастровым номером 32:28:0015011:171 :

Система координат МСК-32, зона 2

Зона № 2

| Обозначение характерных точек границ | Координаты, м | | | | Метод определения координат | Формулы, примененные для расчета средней квадратической погрешности определения координат характерных точек границ (Mt), с подставленными в такие формулы значениями и итоговые (вычисленные) значения Mt, м | Описание закрепления точки |
|--------------------------------------|--|---|--|------------|---|--|----------------------------|
| | содержатся в Едином государственном реестре недвижимости | | определены в результате выполнения комплексных кадастровых работ | | | | |
| | X | Y | X | Y | | | |
| 1 | 2 | 3 | 4 | 5 | 6 | 7 | 8 |
| н1439У | - | - | 495770.21 | 2170736.26 | Метод спутниковых геодезических измерений (определений) | 0.1 | - |
| н1440У | - | - | 495773.25 | 2170739.96 | Метод спутниковых геодезических измерений (определений) | 0.1 | - |
| н1441У | - | - | 495768.58 | 2170743.85 | Метод спутниковых геодезических измерений (определений) | 0.1 | - |
| н1442У | - | - | 495765.59 | 2170740.32 | Метод спутниковых геодезических измерений (определений) | 0.1 | - |
| н1443У | - | - | 495769.91 | 2170736.52 | Метод спутниковых геодезических измерений (определений) | 0.1 | - |
| н1439У | - | - | 495770.21 | 2170736.26 | Метод спутниковых геодезических измерений (определений) | 0.1 | - |

| 2. Сведения о частях границ уточняемого земельного участка с кадастровым номером 32:28:0015011:171 : | | | | |
|---|---|---|-----------------------------------|---|
| Обозначение части границ | | Горизонтальное проложение (S), м | Описание прохождения части границ | Сведения о согласовании местоположения границ (согласовано/спорное) |
| от т. | до т. | | | |
| 1 | 2 | 3 | 4 | 5 |
| н1439У | н1440У | 4.79 | - | - |
| н1440У | н1441У | 6.08 | - | - |
| н1441У | н1442У | 4.63 | - | - |
| н1442У | н1443У | 5.75 | - | - |
| н1443У | н1439У | 0.40 | - | - |
| 3. Сведения о характеристиках уточняемого земельного участка с кадастровым номером 32:28:0015011:171 : | | | | |
| № п/п | Наименование характеристики земельного участка | Значение характеристики | | |
| 1 | 2 | 3 | | |
| 1. | Адрес земельного участка | - | | |
| 1.1. | Сведения о местоположении земельного участка (при отсутствии адреса) в структурированном в соответствии с федеральной информационной адресной системой виде | Российская Федерация, 241035, Брянская область, город Брянск, территория ГО Водник-2, дом 143 | | |
| 1.2. | Дополнительные сведения о местоположении земельного участка | - | | |
| 2. | Площадь земельного участка ± величина погрешности определения (вычисления) площади ($P \pm \Delta P$), м ² | 29 ± 2 | | |
| 3. | Формула, примененная для вычисления предельной погрешности определения площади земельного участка, с подставленными значениями и итоговые (вычисленные) значения (ΔP), м ² | $\Delta P = 3.5 * M_t * \sqrt{P} = 3.5 * 0,1 * \sqrt{29} = 2$ | | |
| 4. | Площадь земельного участка согласно сведениям Единого государственного реестра недвижимости (Р _{кад}), м ² | 29 | | |
| 5. | Оценка расхождения Р и Р _{кад} (Р - Р _{кад}), м ² | - | | |
| 6. | Предельные минимальный и максимальный размеры земельного участка (Р _{мин} и Р _{макс}), м ² | - | | |
| 7. | Вид (виды) разрешенного использования | под кооперативный гараж | | |
| 7.1. | Дополнительные сведения об использовании земельного участка | - | | |
| 8. | Кадастровый или иной государственный учетный номер (инвентарный) здания, сооружения, объекта незавершенного строительства, расположенного на земельном участке | 32:28:0015011:759 | | |
| 9. | Сведения о земельных участках (землях общего пользования, территории общего пользования), посредством которых обеспечивается доступ | - | | |
| 10. | Иные сведения | - | | |
| 4. Пояснения к сведениям об уточняемом земельном участке с кадастровым номером 32:28:0015011:171 : | | | | |
| 1. | - | | | |

Сведения об уточняемых земельных участках

1. Сведения о характерных точках границы уточняемого земельного участка с кадастровым номером 32:28:0015011:173 :

Система координат МСК-32, зона 2

Зона № 2

| Обозначение характерных точек границ | Координаты, м | | | | Метод определения координат | Формулы, примененные для расчета средней квадратической погрешности определения координат характерных точек границ (Mt), с подставленными в такие формулы значениями и итоговые (вычисленные) значения Mt, м | Описание закрепления точки |
|--------------------------------------|--|---|--|------------|---|--|----------------------------|
| | содержатся в Едином государственном реестре недвижимости | | определены в результате выполнения комплексных кадастровых работ | | | | |
| | X | Y | X | Y | | | |
| 1 | 2 | 3 | 4 | 5 | 6 | 7 | 8 |
| н1444У | - | - | 495850.28 | 2170796.08 | Метод спутниковых геодезических измерений (определений) | 0.1 | - |
| н1445У | - | - | 495850.35 | 2170797.18 | Метод спутниковых геодезических измерений (определений) | 0.1 | - |
| н1446У | - | - | 495846.56 | 2170797.39 | Метод спутниковых геодезических измерений (определений) | 0.1 | - |
| н1447У | - | - | 495846.52 | 2170796.89 | Метод спутниковых геодезических измерений (определений) | 0.1 | - |
| н1448У | - | - | 495845.81 | 2170791.09 | Метод спутниковых геодезических измерений (определений) | 0.1 | - |
| н1449У | - | - | 495845.66 | 2170789.59 | Метод спутниковых геодезических измерений (определений) | 0.1 | - |

| 1. Сведения о характерных точках границы уточняемого земельного участка с кадастровым номером 32:28:0015011:173 : | | | | | | | |
|---|--|----------------------------------|--|---|---|--|----------------------------|
| Система координат МСК-32, зона 2 | | | | | | Зона № 2 | |
| Обозначение характерных точек границ | Координаты, м | | | | Метод определения координат | Формулы, примененные для расчета средней квадратической погрешности определения координат характерных точек границ (Mt), с подставленными в такие формулы значениями и итоговые (вычисленные) значения Mt, м | Описание закрепления точки |
| | содержатся в Едином государственном реестре недвижимости | | определены в результате выполнения комплексных кадастровых работ | | | | |
| | X | Y | X | Y | | | |
| 1 | 2 | 3 | 4 | 5 | 6 | 7 | 8 |
| н1450У | - | - | 495849.40 | 2170789.26 | Метод спутниковых геодезических измерений (определений) | 0.1 | - |
| н1451У | - | - | 495849.51 | 2170790.10 | Метод спутниковых геодезических измерений (определений) | 0.1 | - |
| н1444У | - | - | 495850.28 | 2170796.08 | Метод спутниковых геодезических измерений (определений) | 0.1 | - |
| 2. Сведения о частях границ уточняемого земельного участка с кадастровым номером 32:28:0015011:173 : | | | | | | | |
| Обозначение части границ | | Горизонтальное проложение (S), м | Описание прохождения части границ | Сведения о согласовании местоположения границ (согласовано/спорное) | | | |
| от т. | до т. | | | | | | |
| 1 | 2 | 3 | 4 | 5 | | | |
| н1444У | н1445У | 1.10 | - | - | | | |
| н1445У | н1446У | 3.80 | - | - | | | |
| н1446У | н1447У | 0.50 | - | - | | | |
| н1447У | н1448У | 5.84 | - | - | | | |
| н1448У | н1449У | 1.51 | - | - | | | |
| н1449У | н1450У | 3.75 | - | - | | | |
| н1450У | н1451У | 0.85 | - | - | | | |
| н1451У | н1444У | 6.03 | - | - | | | |

| 3. Сведения о характеристиках уточняемого земельного участка с кадастровым номером 32:28:0015011:173 : | | |
|---|---|---|
| № п/п | Наименование характеристики земельного участка | Значение характеристики |
| 1 | 2 | 3 |
| 1. | Адрес земельного участка | - |
| 1.1. | Сведения о местоположении земельного участка (при отсутствии адреса) в структурированном в соответствии с федеральной информационной адресной системой виде | Российская Федерация, 241035, Брянская область, город Брянск, территория ГО Водник-2, дом 145 |
| 1.2. | Дополнительные сведения о местоположении земельного участка | - |
| 2. | Площадь земельного участка \pm величина погрешности определения (вычисления) площади ($P \pm \Delta P$), м ² | 30 ± 2 |
| 3. | Формула, примененная для вычисления предельной погрешности определения площади земельного участка, с подставленными значениями и итоговые (вычисленные) значения (ΔP), м ² | $\Delta P = 3.5 * M_t * \sqrt{P} = 3.5 * 0,1 * \sqrt{30} = 2$ |
| 4. | Площадь земельного участка согласно сведениям Единого государственного реестра недвижимости ($R_{кад}$), м ² | 31 |
| 5. | Оценка расхождения P и $R_{кад}$ ($P - R_{кад}$), м ² | 1 |
| 6. | Предельные минимальный и максимальный размеры земельного участка ($R_{мин}$ и $R_{макс}$), м ² | - - |
| 7. | Вид (виды) разрешенного использования | под кооперативный гараж |
| 7.1. | Дополнительные сведения об использовании земельного участка | - |
| 8. | Кадастровый или иной государственный учетный номер (инвентарный) здания, сооружения, объекта незавершенного строительства, расположенного на земельном участке | 32:28:0015011:760 |
| 9. | Сведения о земельных участках (землях общего пользования, территории общего пользования), посредством которых обеспечивается доступ | - |
| 10. | Иные сведения | - |
| 4. Пояснения к сведениям об уточняемом земельном участке с кадастровым номером 32:28:0015011:173 : | | |
| 1. | - | |

Сведения об уточняемых земельных участках

1. Сведения о характерных точках границы уточняемого земельного участка с кадастровым номером 32:28:0015011:176 :

Система координат МСК-32, зона 2

Зона № 2

| Обозначение характерных точек границ | Координаты, м | | | | Метод опреде ления коор динат | Формулы, примененные для расчета средней квадратической погрешности определения координат характерных точек границ (Mt), с подставленными в такие формулы значениями и итоговые (вычисленные) значения Mt, м | Описание закрепле ния точки |
|--|--|---|--|------------|---|---|-----------------------------------|
| | содержатся в Едином государственном реестре недвижимости | | определены в результате выполнения комплексных кадастровых работ | | | | |
| | X | Y | X | Y | | | |
| 1 | 2 | 3 | 4 | 5 | 6 | 7 | 8 |
| n1452У | - | - | 495833.02 | 2170874.10 | Метод спутник овых геодези ческих измерен ий (опреде лений) | 0.1 | - |
| n1453У | - | - | 495835.25 | 2170871.90 | Метод спутник овых геодези ческих измерен ий (опреде лений) | 0.1 | - |
| n1454У | - | - | 495837.23 | 2170876.53 | Метод спутник овых геодези ческих измерен ий (опреде лений) | 0.1 | - |
| n1455У | - | - | 495834.07 | 2170878.38 | Метод спутник овых геодези ческих измерен ий (опреде лений) | 0.1 | - |
| n1452У | - | - | 495833.02 | 2170874.10 | Метод спутник овых геодези ческих измерен ий (опреде лений) | 0.1 | - |

| 2. Сведения о частях границ уточняемого земельного участка с кадастровым номером 32:28:0015011:176 : | | | | |
|---|---|----------------------------------|--|---|
| Обозначение части границ | | Горизонтальное проложение (S), м | Описание прохождения части границ | Сведения о согласовании местоположения границ (согласовано/спорное) |
| от т. | до т. | | | |
| 1 | 2 | 3 | 4 | 5 |
| н1452У | н1453У | 3.13 | - | - |
| н1453У | н1454У | 5.04 | - | - |
| н1454У | н1455У | 3.66 | - | - |
| н1455У | н1452У | 4.41 | - | - |
| 3. Сведения о характеристиках уточняемого земельного участка с кадастровым номером 32:28:0015011:176 : | | | | |
| № п/п | Наименование характеристики земельного участка | | Значение характеристики | |
| 1 | 2 | | 3 | |
| 1. | Адрес земельного участка | | - | |
| 1.1. | Сведения о местоположении земельного участка (при отсутствии адреса) в структурированном в соответствии с федеральной информационной адресной системой виде | | Российская Федерация, 241035, Брянская область, город Брянск, территория ГО Водник-2, гараж 14 А | |
| 1.2. | Дополнительные сведения о местоположении земельного участка | | - | |
| 2. | Площадь земельного участка ± величина погрешности определения (вычисления) площади (P ± ΔP), м2 | | 15 ± 1 | |
| 3. | Формула, примененная для вычисления предельной погрешности определения площади земельного участка, с подставленными значениями и итоговые (вычисленные) значения (ΔP), м2 | | $\Delta P = 3.5 * M_t * \sqrt{P} = 3.5 * 0,1 * \sqrt{15} = 1$ | |
| 4. | Площадь земельного участка согласно сведениям Единого государственного реестра недвижимости (P _{кад}), м2 | | 13 | |
| 5. | Оценка расхождения P и P _{кад} (P - P _{кад}), м2 | | 2 | |
| 6. | Предельные минимальный и максимальный размеры земельного участка (P _{мин} и P _{макс}), м2 | | - - | |
| 7. | Вид (виды) разрешенного использования | | под кооперативный гараж | |
| 7.1. | Дополнительные сведения об использовании земельного участка | | - | |
| 8. | Кадастровый или иной государственный учетный номер (инвентарный) здания, сооружения, объекта незавершенного строительства, расположенного на земельном участке | | 32:28:0015011:755 | |
| 9. | Сведения о земельных участках (землях общего пользования, территории общего пользования), посредством которых обеспечивается доступ | | - | |
| 10. | Иные сведения | | - | |
| 4. Пояснения к сведениям об уточняемом земельном участке с кадастровым номером 32:28:0015011:176 : | | | | |
| 1. | - | | | |

Сведения об уточняемых земельных участках

1. Сведения о характерных точках границы уточняемого земельного участка с кадастровым номером 32:28:0015011:177 :

Система координат МСК-32, зона 2

Зона № 2

| Обозначение характерных точек границ | Координаты, м | | | | Метод опреде ления коор динат | Формулы, примененные для расчета средней квадратической погрешности определения координат характерных точек границ (Mt), с подставленными в такие формулы значениями и итоговые (вычисленные) значения Mt, м | Описание закрепле ния точки |
|--|--|---|--|------------|---|---|-----------------------------------|
| | содержатся в Едином государственном реестре недвижимости | | определены в результате выполнения комплексных кадастровых работ | | | | |
| | X | Y | X | Y | | | |
| 1 | 2 | 3 | 4 | 5 | 6 | 7 | 8 |
| n1456У | - | - | 495780.09 | 2170748.83 | Метод спутник овых геодези ческих измерен ий (опреде лений) | 0.1 | - |
| n1457У | - | - | 495782.53 | 2170751.91 | Метод спутник овых геодези ческих измерен ий (опреде лений) | 0.1 | - |
| n1458У | - | - | 495777.08 | 2170755.89 | Метод спутник овых геодези ческих измерен ий (опреде лений) | 0.1 | - |
| n1459У | - | - | 495774.93 | 2170752.55 | Метод спутник овых геодези ческих измерен ий (опреде лений) | 0.1 | - |
| n1456У | - | - | 495780.09 | 2170748.83 | Метод спутник овых геодези ческих измерен ий (опреде лений) | 0.1 | - |

| 2. Сведения о частях границ уточняемого земельного участка с кадастровым номером 32:28:0015011:177 : | | | | |
|---|---|----------------------------------|---|---|
| Обозначение части границ | | Горизонтальное проложение (S), м | Описание прохождения части границ | Сведения о согласовании местоположения границ (согласовано/спорное) |
| от т. | до т. | | | |
| 1 | 2 | 3 | 4 | 5 |
| н1456У | н1457У | 3.93 | - | - |
| н1457У | н1458У | 6.75 | - | - |
| н1458У | н1459У | 3.97 | - | - |
| н1459У | н1456У | 6.36 | - | - |
| 3. Сведения о характеристиках уточняемого земельного участка с кадастровым номером 32:28:0015011:177 : | | | | |
| № п/п | Наименование характеристики земельного участка | | Значение характеристики | |
| 1 | 2 | | 3 | |
| 1. | Адрес земельного участка | | - | |
| 1.1. | Сведения о местоположении земельного участка (при отсутствии адреса) в структурированном в соответствии с федеральной информационной адресной системой виде | | Российская Федерация, 241035, Брянская область, город Брянск, территория ГО Водник-2, дом 151 | |
| 1.2. | Дополнительные сведения о местоположении земельного участка | | - | |
| 2. | Площадь земельного участка ± величина погрешности определения (вычисления) площади (P ± ΔP), м2 | | 26 ± 2 | |
| 3. | Формула, примененная для вычисления предельной погрешности определения площади земельного участка, с подставленными значениями и итоговые (вычисленные) значения (ΔP), м2 | | $\Delta P = 3.5 * M_t * \sqrt{P} = 3.5 * 0,1 * \sqrt{26} = 2$ | |
| 4. | Площадь земельного участка согласно сведениям Единого государственного реестра недвижимости (P _{кад}), м2 | | 24 | |
| 5. | Оценка расхождения P и P _{кад} (P - P _{кад}), м2 | | 2 | |
| 6. | Предельные минимальный и максимальный размеры земельного участка (P _{мин} и P _{макс}), м2 | | - | |
| 7. | Вид (виды) разрешенного использования | | под кооперативный гараж | |
| 7.1. | Дополнительные сведения об использовании земельного участка | | - | |
| 8. | Кадастровый или иной государственный учетный номер (инвентарный) здания, сооружения, объекта незавершенного строительства, расположенного на земельном участке | | 32:28:0015011:911 | |
| 9. | Сведения о земельных участках (землях общего пользования, территории общего пользования), посредством которых обеспечивается доступ | | - | |
| 10. | Иные сведения | | - | |
| 4. Пояснения к сведениям об уточняемом земельном участке с кадастровым номером 32:28:0015011:177 : | | | | |
| 1. | - | | | |

Сведения об уточняемых земельных участках

1. Сведения о характерных точках границы уточняемого земельного участка с кадастровым номером 32:28:0015011:179 :

Система координат МСК-32, зона 2

Зона № 2

| Обозначение характерных точек границ | Координаты, м | | | | Метод опреде ления коор динат | Формулы, примененные для расчета средней квадратической погрешности определения координат характерных точек границ (Mt), с подставленными в такие формулы значениями и итоговые (вычисленные) значения Mt, м | Описание закрепле ния точки |
|--|--|---|--|------------|---|---|-----------------------------------|
| | содержатся в Едином государственном реестре недвижимости | | определены в результате выполнения комплексных кадастровых работ | | | | |
| | X | Y | X | Y | | | |
| 1 | 2 | 3 | 4 | 5 | 6 | 7 | 8 |
| н1460У | - | - | 495784.82 | 2170754.80 | Метод спутник овых геодези ческих измерен ий (опреде лений) | 0.1 | - |
| н1461У | - | - | 495787.01 | 2170757.57 | Метод спутник овых геодези ческих измерен ий (опреде лений) | 0.1 | - |
| н1462У | - | - | 495785.86 | 2170758.51 | Метод спутник овых геодези ческих измерен ий (опреде лений) | 0.1 | - |
| 137 | - | - | 495780.70 | 2170762.62 | Метод спутник овых геодези ческих измерен ий (опреде лений) | 0.1 | - |
| н1463У | - | - | 495778.66 | 2170759.50 | Метод спутник овых геодези ческих измерен ий (опреде лений) | 0.1 | - |
| н1464У | - | - | 495779.16 | 2170759.13 | Метод спутник овых геодези ческих измерен ий (опреде лений) | 0.1 | - |

| 1. Сведения о характерных точках границы уточняемого земельного участка с кадастровым номером 32:28:0015011:179 : | | | | | | | |
|---|---|----------------------------------|---|---|---|--|----------------------------|
| Система координат МСК-32, зона 2 | | | | | | Зона № 2 | |
| Обозначение характерных точек границ | Координаты, м | | | | Метод определения координат | Формулы, примененные для расчета средней квадратической погрешности определения координат характерных точек границ (Mt), с подставленными в такие формулы значениями и итоговые (вычисленные) значения Mt, м | Описание закрепления точки |
| | содержатся в Едином государственном реестре недвижимости | | определены в результате выполнения комплексных кадастровых работ | | | | |
| | X | Y | X | Y | | | |
| 1 | 2 | 3 | 4 | 5 | 6 | 7 | 8 |
| н1460У | - | - | 495784.82 | 2170754.80 | Метод спутниковых геодезических измерений (определений) | 0.1 | - |
| 2. Сведения о частях границ уточняемого земельного участка с кадастровым номером 32:28:0015011:179 : | | | | | | | |
| Обозначение части границ | | Горизонтальное проложение (S), м | Описание прохождения части границ | Сведения о согласовании местоположения границ (согласовано/спорное) | | | |
| от т. | до т. | | | | | | |
| 1 | 2 | 3 | 4 | 5 | | | |
| н1460У | н1461У | 3.53 | - | - | | | |
| н1461У | н1462У | 1.49 | - | - | | | |
| н1462У | 137 | 6.60 | - | - | | | |
| 137 | н1463У | 3.73 | - | - | | | |
| н1463У | н1464У | 0.62 | - | - | | | |
| н1464У | н1460У | 7.13 | - | - | | | |
| 3. Сведения о характеристиках уточняемого земельного участка с кадастровым номером 32:28:0015011:179 : | | | | | | | |
| № п/п | Наименование характеристики земельного участка | | Значение характеристики | | | | |
| 1 | 2 | | 3 | | | | |
| 1. | Адрес земельного участка | | - | | | | |
| 1.1. | Сведения о местоположении земельного участка (при отсутствии адреса) в структурированном в соответствии с федеральной информационной адресной системой виде | | Российская Федерация, 241035, Брянская область, город Брянск, территория ГО Водник-2, дом 153 | | | | |
| 1.2. | Дополнительные сведения о местоположении земельного участка | | - | | | | |
| 2. | Площадь земельного участка ± величина погрешности определения (вычисления) площади (P ± ΔP), м2 | | 29 ± 2 | | | | |
| 3. | Формула, примененная для вычисления предельной погрешности определения площади земельного участка, с подставленными значениями и итоговые (вычисленные) значения (ΔP), м2 | | $\Delta P = 3.5 * Mt * \sqrt{P} = 3.5 * 0,1 * \sqrt{29} = 2$ | | | | |
| 4. | Площадь земельного участка согласно сведениям Единого государственного реестра недвижимости (Pкад), м2 | | 28 | | | | |
| 5. | Оценка расхождения P и Pкад (P - Pкад), м2 | | 1 | | | | |
| 6. | Предельные минимальный и максимальный размеры земельного участка (Pмин и Pмакс), м2 | | - | | | | |

3. Сведения о характеристиках уточняемого земельного участка с кадастровым номером 32:28:0015011:179 :

| № п/п | Наименование характеристики земельного участка | Значение характеристики |
|--------------|--|--------------------------------|
| 1 | 2 | 3 |
| 7. | Вид (виды) разрешенного использования | под кооперативный гараж |
| 7.1. | Дополнительные сведения об использовании земельного участка | - |
| 8. | Кадастровый или иной государственный учетный номер (инвентарный) здания, сооружения, объекта незавершенного строительства, расположенного на земельном участке | 32:28:0015011:465 |
| 9. | Сведения о земельных участках (землях общего пользования, территории общего пользования), посредством которых обеспечивается доступ | - |
| 10. | Иные сведения | - |

4. Пояснения к сведениям об уточняемом земельном участке с кадастровым номером 32:28:0015011:179 :

| | |
|----|---|
| 1. | - |
|----|---|

Сведения об уточняемых земельных участках

1. Сведения о характерных точках границы уточняемого земельного участка с кадастровым номером 32:28:0015011:183 :

Система координат МСК-32, зона 2

Зона № 2

| Обозначение характерных точек границ | Координаты, м | | | | Метод опреде ления коор динат | Формулы, примененные для расчета средней квадратической погрешности определения координат характерных точек границ (Mt), с подставленными в такие формулы значениями и итоговые (вычисленные) значения Mt, м | Описание закрепле ния точки |
|--|--|---|--|------------|---|---|-----------------------------------|
| | содержатся в Едином государственном реестре недвижимости | | определены в результате выполнения комплексных кадастровых работ | | | | |
| | X | Y | X | Y | | | |
| 1 | 2 | 3 | 4 | 5 | 6 | 7 | 8 |
| н1465У | - | - | 495793.49 | 2170768.18 | Метод спутник овых геодези ческих измерен ий (опреде лений) | 0.1 | - |
| н1466У | - | - | 495796.27 | 2170771.71 | Метод спутник овых геодези ческих измерен ий (опреде лений) | 0.1 | - |
| н1467У | - | - | 495791.51 | 2170775.61 | Метод спутник овых геодези ческих измерен ий (опреде лений) | 0.1 | - |
| н1468У | - | - | 495788.30 | 2170772.27 | Метод спутник овых геодези ческих измерен ий (опреде лений) | 0.1 | - |
| н1465У | - | - | 495793.49 | 2170768.18 | Метод спутник овых геодези ческих измерен ий (опреде лений) | 0.1 | - |

| 2. Сведения о частях границ уточняемого земельного участка с кадастровым номером 32:28:0015011:183 : | | | | |
|---|---|---|-----------------------------------|---|
| Обозначение части границ | | Горизонтальное проложение (S), м | Описание прохождения части границ | Сведения о согласовании местоположения границ (согласовано/спорное) |
| от т. | до т. | | | |
| 1 | 2 | 3 | 4 | 5 |
| н1465У | н1466У | 4.49 | - | - |
| н1466У | н1467У | 6.15 | - | - |
| н1467У | н1468У | 4.63 | - | - |
| н1468У | н1465У | 6.61 | - | - |
| 3. Сведения о характеристиках уточняемого земельного участка с кадастровым номером 32:28:0015011:183 : | | | | |
| № п/п | Наименование характеристики земельного участка | Значение характеристики | | |
| 1 | 2 | 3 | | |
| 1. | Адрес земельного участка | - | | |
| 1.1. | Сведения о местоположении земельного участка (при отсутствии адреса) в структурированном в соответствии с федеральной информационной адресной системой виде | Российская Федерация, 241035, Брянская область, город Брянск, территория ГО Водник-2, гараж 157 | | |
| 1.2. | Дополнительные сведения о местоположении земельного участка | - | | |
| 2. | Площадь земельного участка ± величина погрешности определения (вычисления) площади (P ± ΔP), м2 | 29 ± 2 | | |
| 3. | Формула, примененная для вычисления предельной погрешности определения площади земельного участка, с подставленными значениями и итоговые (вычисленные) значения (ΔP), м2 | $\Delta P = 3.5 * M_t * \sqrt{P} = 3.5 * 0,1 * \sqrt{29} = 2$ | | |
| 4. | Площадь земельного участка согласно сведениям Единого государственного реестра недвижимости (P _{кад}), м2 | 27 | | |
| 5. | Оценка расхождения P и P _{кад} (P - P _{кад}), м2 | 2 | | |
| 6. | Предельные минимальный и максимальный размеры земельного участка (P _{мин} и P _{макс}), м2 | - | | |
| 7. | Вид (виды) разрешенного использования | под кооперативный гараж | | |
| 7.1. | Дополнительные сведения об использовании земельного участка | - | | |
| 8. | Кадастровый или иной государственный учетный номер (инвентарный) здания, сооружения, объекта незавершенного строительства, расположенного на земельном участке | 32:28:0015011:466 | | |
| 9. | Сведения о земельных участках (землях общего пользования, территории общего пользования), посредством которых обеспечивается доступ | - | | |
| 10. | Иные сведения | - | | |
| 4. Пояснения к сведениям об уточняемом земельном участке с кадастровым номером 32:28:0015011:183 : | | | | |
| 1. | - | | | |

Сведения об уточняемых земельных участках

1. Сведения о характерных точках границы уточняемого земельного участка с кадастровым номером 32:28:0015011:184 :

Система координат МСК-32, зона 2

Зона № 2

| Обозначение характерных точек границ | Координаты, м | | | | Метод определения координат | Формулы, примененные для расчета средней квадратической погрешности определения координат характерных точек границ (Mt), с подставленными в такие формулы значениями и итоговые (вычисленные) значения Mt, м | Описание закрепления точки |
|--------------------------------------|--|---|--|------------|---|--|----------------------------|
| | содержатся в Едином государственном реестре недвижимости | | определены в результате выполнения комплексных кадастровых работ | | | | |
| | X | Y | X | Y | | | |
| 1 | 2 | 3 | 4 | 5 | 6 | 7 | 8 |
| н1466У | - | - | 495796.27 | 2170771.71 | Метод спутниковых геодезических измерений (определений) | 0.1 | - |
| н1469У | - | - | 495798.91 | 2170775.53 | Метод спутниковых геодезических измерений (определений) | 0.1 | - |
| н1470У | - | - | 495794.97 | 2170778.78 | Метод спутниковых геодезических измерений (определений) | 0.1 | - |
| н1467У | - | - | 495791.51 | 2170775.61 | Метод спутниковых геодезических измерений (определений) | 0.1 | - |
| н1466У | - | - | 495796.27 | 2170771.71 | Метод спутниковых геодезических измерений (определений) | 0.1 | - |

| 2. Сведения о частях границ уточняемого земельного участка с кадастровым номером 32:28:0015011:184 : | | | | |
|---|---|---|-----------------------------------|---|
| Обозначение части границ | | Горизонтальное проложение (S), м | Описание прохождения части границ | Сведения о согласовании местоположения границ (согласовано/спорное) |
| от т. | до т. | | | |
| 1 | 2 | 3 | 4 | 5 |
| н1466У | н1469У | 4.64 | - | - |
| н1469У | н1470У | 5.11 | - | - |
| н1470У | н1467У | 4.69 | - | - |
| н1467У | н1466У | 6.15 | - | - |
| 3. Сведения о характеристиках уточняемого земельного участка с кадастровым номером 32:28:0015011:184 : | | | | |
| № п/п | Наименование характеристики земельного участка | Значение характеристики | | |
| 1 | 2 | 3 | | |
| 1. | Адрес земельного участка | - | | |
| 1.1. | Сведения о местоположении земельного участка (при отсутствии адреса) в структурированном в соответствии с федеральной информационной адресной системой виде | Российская Федерация, 241035, Брянская область, город Брянск, территория ГО Водник-2, гараж 158 | | |
| 1.2. | Дополнительные сведения о местоположении земельного участка | - | | |
| 2. | Площадь земельного участка ± величина погрешности определения (вычисления) площади (P ± ΔP), м2 | 26 ± 2 | | |
| 3. | Формула, примененная для вычисления предельной погрешности определения площади земельного участка, с подставленными значениями и итоговые (вычисленные) значения (ΔP), м2 | $\Delta P = 3.5 * M_t * \sqrt{P} = 3.5 * 0,1 * \sqrt{26} = 2$ | | |
| 4. | Площадь земельного участка согласно сведениям Единого государственного реестра недвижимости (P _{кад}), м2 | 24 | | |
| 5. | Оценка расхождения P и P _{кад} (P - P _{кад}), м2 | 2 | | |
| 6. | Предельные минимальный и максимальный размеры земельного участка (P _{мин} и P _{макс}), м2 | - | | |
| 7. | Вид (виды) разрешенного использования | под кооперативный гараж | | |
| 7.1. | Дополнительные сведения об использовании земельного участка | - | | |
| 8. | Кадастровый или иной государственный учетный номер (инвентарный) здания, сооружения, объекта незавершенного строительства, расположенного на земельном участке | 32:28:0015011:769 | | |
| 9. | Сведения о земельных участках (землях общего пользования, территории общего пользования), посредством которых обеспечивается доступ | - | | |
| 10. | Иные сведения | - | | |
| 4. Пояснения к сведениям об уточняемом земельном участке с кадастровым номером 32:28:0015011:184 : | | | | |
| 1. | - | | | |

Сведения об уточняемых земельных участках

1. Сведения о характерных точках границы уточняемого земельного участка с кадастровым номером 32:28:0015011:186 :

Система координат МСК-32, зона 2

Зона № 2

| Обозначение характерных точек границ | Координаты, м | | | | Метод определения координат | Формулы, примененные для расчета средней квадратической погрешности определения координат характерных точек границ (Mt), с подставленными в такие формулы значениями и итоговые (вычисленные) значения Mt, м | Описание закрепления точки |
|--------------------------------------|--|---|--|------------|---|--|----------------------------|
| | содержатся в Едином государственном реестре недвижимости | | определены в результате выполнения комплексных кадастровых работ | | | | |
| | X | Y | X | Y | | | |
| 1 | 2 | 3 | 4 | 5 | 6 | 7 | 8 |
| н1471У | - | - | 495829.25 | 2170872.37 | Метод спутниковых геодезических измерений (определений) | 0.1 | - |
| н1472У | - | - | 495825.28 | 2170870.33 | Метод спутниковых геодезических измерений (определений) | 0.1 | - |
| н1473У | - | - | 495821.04 | 2170875.16 | Метод спутниковых геодезических измерений (определений) | 0.1 | - |
| н1474У | - | - | 495826.13 | 2170879.13 | Метод спутниковых геодезических измерений (определений) | 0.1 | - |
| н1471У | - | - | 495829.25 | 2170872.37 | Метод спутниковых геодезических измерений (определений) | 0.1 | - |

| 2. Сведения о частях границ уточняемого земельного участка с кадастровым номером 32:28:0015011:186 : | | | | |
|---|---|--|-----------------------------------|---|
| Обозначение части границ | | Горизонтальное проложение (S), м | Описание прохождения части границ | Сведения о согласовании местоположения границ (согласовано/спорное) |
| от т. | до т. | | | |
| 1 | 2 | 3 | 4 | 5 |
| н1471У | н1472У | 4.46 | - | - |
| н1472У | н1473У | 6.43 | - | - |
| н1473У | н1474У | 6.46 | - | - |
| н1474У | н1471У | 7.45 | - | - |
| 3. Сведения о характеристиках уточняемого земельного участка с кадастровым номером 32:28:0015011:186 : | | | | |
| № п/п | Наименование характеристики земельного участка | Значение характеристики | | |
| 1 | 2 | 3 | | |
| 1. | Адрес земельного участка | - | | |
| 1.1. | Сведения о местоположении земельного участка (при отсутствии адреса) в структурированном в соответствии с федеральной информационной адресной системой виде | Российская Федерация, 241035, Брянская область, город Брянск, территория ГО Водник-2, гараж 15 А | | |
| 1.2. | Дополнительные сведения о местоположении земельного участка | - | | |
| 2. | Площадь земельного участка ± величина погрешности определения (вычисления) площади (P ± ΔP), м2 | 37 ± 2 | | |
| 3. | Формула, примененная для вычисления предельной погрешности определения площади земельного участка, с подставленными значениями и итоговые (вычисленные) значения (ΔP), м2 | $\Delta P = 3.5 * M_t * \sqrt{P} = 3.5 * 0,1 * \sqrt{37} = 2$ | | |
| 4. | Площадь земельного участка согласно сведениям Единого государственного реестра недвижимости (P _{кад}), м2 | 38 | | |
| 5. | Оценка расхождения P и P _{кад} (P - P _{кад}), м2 | 1 | | |
| 6. | Предельные минимальный и максимальный размеры земельного участка (P _{мин} и P _{макс}), м2 | - | | |
| 7. | Вид (виды) разрешенного использования | под кооперативный гараж | | |
| 7.1. | Дополнительные сведения об использовании земельного участка | - | | |
| 8. | Кадастровый или иной государственный учетный номер (инвентарный) здания, сооружения, объекта незавершенного строительства, расположенного на земельном участке | 32:28:0015011:754 | | |
| 9. | Сведения о земельных участках (землях общего пользования, территории общего пользования), посредством которых обеспечивается доступ | - | | |
| 10. | Иные сведения | - | | |
| 4. Пояснения к сведениям об уточняемом земельном участке с кадастровым номером 32:28:0015011:186 : | | | | |
| 1. | - | | | |

Сведения об уточняемых земельных участках

1. Сведения о характерных точках границы уточняемого земельного участка с кадастровым номером 32:28:0015011:187 :

Система координат МСК-32, зона 2

Зона № 2

| Обозначение характерных точек границ | Координаты, м | | | | Метод опреде ления коор динат | Формулы, примененные для расчета средней квадратической погрешности определения координат характерных точек границ (Mt), с подставленными в такие формулы значениями и итоговые (вычисленные) значения Mt, м | Описание закрепле ния точки |
|--|--|---|--|------------|---|---|-----------------------------------|
| | содержатся в Едином государственном реестре недвижимости | | определены в результате выполнения комплексных кадастровых работ | | | | |
| | X | Y | X | Y | | | |
| 1 | 2 | 3 | 4 | 5 | 6 | 7 | 8 |
| н1475У | - | - | 495801.47 | 2170778.62 | Метод спутник овых геодези ческих измерен ий (опреде лений) | 0.1 | - |
| н1476У | - | - | 495804.07 | 2170781.66 | Метод спутник овых геодези ческих измерен ий (опреде лений) | 0.1 | - |
| н1477У | - | - | 495799.05 | 2170785.81 | Метод спутник овых геодези ческих измерен ий (опреде лений) | 0.1 | - |
| н1478У | - | - | 495798.90 | 2170785.92 | Метод спутник овых геодези ческих измерен ий (опреде лений) | 0.1 | - |
| н1479У | - | - | 495796.37 | 2170782.86 | Метод спутник овых геодези ческих измерен ий (опреде лений) | 0.1 | - |
| н1475У | - | - | 495801.47 | 2170778.62 | Метод спутник овых геодези ческих измерен ий (опреде лений) | 0.1 | - |

| 2. Сведения о частях границ уточняемого земельного участка с кадастровым номером 32:28:0015011:187 : | | | | |
|---|---|---|-----------------------------------|---|
| Обозначение части границ | | Горизонтальное проложение (S), м | Описание прохождения части границ | Сведения о согласовании местоположения границ (согласовано/спорное) |
| от т. | до т. | | | |
| 1 | 2 | 3 | 4 | 5 |
| н1475У | н1476У | 4.00 | - | - |
| н1476У | н1477У | 6.51 | - | - |
| н1477У | н1478У | 0.19 | - | - |
| н1478У | н1479У | 3.97 | - | - |
| н1479У | н1475У | 6.63 | - | - |
| 3. Сведения о характеристиках уточняемого земельного участка с кадастровым номером 32:28:0015011:187 : | | | | |
| № п/п | Наименование характеристики земельного участка | Значение характеристики | | |
| 1 | 2 | 3 | | |
| 1. | Адрес земельного участка | - | | |
| 1.1. | Сведения о местоположении земельного участка (при отсутствии адреса) в структурированном в соответствии с федеральной информационной адресной системой виде | Российская Федерация, 241035, Брянская область, город Брянск, территория ГО Водник-2, дом 160 | | |
| 1.2. | Дополнительные сведения о местоположении земельного участка | - | | |
| 2. | Площадь земельного участка \pm величина погрешности определения (вычисления) площади ($P \pm \Delta P$), м ² | 27 \pm 2 | | |
| 3. | Формула, примененная для вычисления предельной погрешности определения площади земельного участка, с подставленными значениями и итоговые (вычисленные) значения (ΔP), м ² | $\Delta P = 3.5 * M_t * \sqrt{P} = 3.5 * 0,1 * \sqrt{27} = 2$ | | |
| 4. | Площадь земельного участка согласно сведениям Единого государственного реестра недвижимости (Ркад), м ² | 27 | | |
| 5. | Оценка расхождения P и Ркад (P - Ркад), м ² | - | | |
| 6. | Предельные минимальный и максимальный размеры земельного участка (Рмин и Рмакс), м ² | - | | |
| 7. | Вид (виды) разрешенного использования | под кооперативный гараж | | |
| 7.1. | Дополнительные сведения об использовании земельного участка | - | | |
| 8. | Кадастровый или иной государственный учетный номер (инвентарный) здания, сооружения, объекта незавершенного строительства, расположенного на земельном участке | 32:28:0015011:489 32:28:0015011:728 32:28:0015011:467 | | |
| 9. | Сведения о земельных участках (землях общего пользования, территории общего пользования), посредством которых обеспечивается доступ | - | | |
| 10. | Иные сведения | - | | |
| 4. Пояснения к сведениям об уточняемом земельном участке с кадастровым номером 32:28:0015011:187 : | | | | |
| 1. | - | | | |

Сведения об уточняемых земельных участках

1. Сведения о характерных точках границы уточняемого земельного участка с кадастровым номером 32:28:0015011:190 :

Система координат МСК-32, зона 2

Зона № 2

| Обозначение характерных точек границ | Координаты, м | | | | Метод опреде ления коор динат | Формулы, примененные для расчета средней квадратической погрешности определения координат характерных точек границ (Mt), с подставленными в такие формулы значениями и итоговые (вычисленные) значения Mt, м | Описание закрепле ния точки |
|--|--|---|--|------------|---|---|-----------------------------------|
| | содержатся в Едином государственном реестре недвижимости | | определены в результате выполнения комплексных кадастровых работ | | | | |
| | X | Y | X | Y | | | |
| 1 | 2 | 3 | 4 | 5 | 6 | 7 | 8 |
| н1480У | - | - | 495804.90 | 2170804.52 | Метод спутник овых геодези ческих измерен ий (опреде лений) | 0.1 | - |
| н1481У | - | - | 495808.44 | 2170801.97 | Метод спутник овых геодези ческих измерен ий (опреде лений) | 0.1 | - |
| н1482У | - | - | 495812.23 | 2170807.27 | Метод спутник овых геодези ческих измерен ий (опреде лений) | 0.1 | - |
| н1483У | - | - | 495808.48 | 2170809.76 | Метод спутник овых геодези ческих измерен ий (опреде лений) | 0.1 | - |
| н1480У | - | - | 495804.90 | 2170804.52 | Метод спутник овых геодези ческих измерен ий (опреде лений) | 0.1 | - |

| 2. Сведения о частях границ уточняемого земельного участка с кадастровым номером 32:28:0015011:190 : | | | | |
|---|---|----------------------------------|---|---|
| Обозначение части границ | | Горизонтальное проложение (S), м | Описание прохождения части границ | Сведения о согласовании местоположения границ (согласовано/спорное) |
| от т. | до т. | | | |
| 1 | 2 | 3 | 4 | 5 |
| н1480У | н1481У | 4.36 | - | - |
| н1481У | н1482У | 6.52 | - | - |
| н1482У | н1483У | 4.50 | - | - |
| н1483У | н1480У | 6.35 | - | - |
| 3. Сведения о характеристиках уточняемого земельного участка с кадастровым номером 32:28:0015011:190 : | | | | |
| № п/п | Наименование характеристики земельного участка | | Значение характеристики | |
| 1 | 2 | | 3 | |
| 1. | Адрес земельного участка | | - | |
| 1.1. | Сведения о местоположении земельного участка (при отсутствии адреса) в структурированном в соответствии с федеральной информационной адресной системой виде | | Российская Федерация, 241035, Брянская область, город Брянск, территория ГО Водник-2, дом 163 | |
| 1.2. | Дополнительные сведения о местоположении земельного участка | | - | |
| 2. | Площадь земельного участка ± величина погрешности определения (вычисления) площади (P ± ΔP), м2 | | 28 ± 2 | |
| 3. | Формула, примененная для вычисления предельной погрешности определения площади земельного участка, с подставленными значениями и итоговые (вычисленные) значения (ΔP), м2 | | $\Delta P = 3.5 * M_t * \sqrt{P} = 3.5 * 0,1 * \sqrt{28} = 2$ | |
| 4. | Площадь земельного участка согласно сведениям Единого государственного реестра недвижимости (P _{кад}), м2 | | 28 | |
| 5. | Оценка расхождения P и P _{кад} (P - P _{кад}), м2 | | - | |
| 6. | Предельные минимальный и максимальный размеры земельного участка (P _{мин} и P _{макс}), м2 | | - | |
| 7. | Вид (виды) разрешенного использования | | под кооперативный гараж | |
| 7.1. | Дополнительные сведения об использовании земельного участка | | - | |
| 8. | Кадастровый или иной государственный учетный номер (инвентарный) здания, сооружения, объекта незавершенного строительства, расположенного на земельном участке | | 32:28:0015011:783 | |
| 9. | Сведения о земельных участках (землях общего пользования, территории общего пользования), посредством которых обеспечивается доступ | | - | |
| 10. | Иные сведения | | - | |
| 4. Пояснения к сведениям об уточняемом земельном участке с кадастровым номером 32:28:0015011:190 : | | | | |
| 1. | - | | | |

Сведения об уточняемых земельных участках

1. Сведения о характерных точках границы уточняемого земельного участка с кадастровым номером 32:28:0015011:191 :

Система координат МСК-32, зона 2

Зона № 2

| Обозначение характерных точек границ | Координаты, м | | | | Метод опреде ления коор динат | Формулы, примененные для расчета средней квадратической погрешности определения координат характерных точек границ (Mt), с подставленными в такие формулы значениями и итоговые (вычисленные) значения Mt, м | Описание закрепле ния точки |
|--|--|---|--|------------|---|---|-----------------------------------|
| | содержатся в Едином государственном реестре недвижимости | | определены в результате выполнения комплексных кадастровых работ | | | | |
| | X | Y | X | Y | | | |
| 1 | 2 | 3 | 4 | 5 | 6 | 7 | 8 |
| н1484У | - | - | 495814.07 | 2170801.30 | Метод спутник овых геодези ческих измерен ий (опреде лений) | 0.1 | - |
| н1485У | - | - | 495817.63 | 2170798.81 | Метод спутник овых геодези ческих измерен ий (опреде лений) | 0.1 | - |
| н1392У | - | - | 495819.39 | 2170801.38 | Метод спутник овых геодези ческих измерен ий (опреде лений) | 0.1 | - |
| н1388У | - | - | 495821.99 | 2170804.99 | Метод спутник овых геодези ческих измерен ий (опреде лений) | 0.1 | - |
| н1387У | - | - | 495818.73 | 2170807.66 | Метод спутник овых геодези ческих измерен ий (опреде лений) | 0.1 | - |
| н1484У | - | - | 495814.07 | 2170801.30 | Метод спутник овых геодези ческих измерен ий (опреде лений) | 0.1 | - |

| 2. Сведения о частях границ уточняемого земельного участка с кадастровым номером 32:28:0015011:191 : | | | | |
|---|---|---|-----------------------------------|---|
| Обозначение части границ | | Горизонтальное проложение (S), м | Описание прохождения части границ | Сведения о согласовании местоположения границ (согласовано/спорное) |
| от т. | до т. | | | |
| 1 | 2 | 3 | 4 | 5 |
| н1484У | н1485У | 4.34 | - | - |
| н1485У | н1392У | 3.11 | - | - |
| н1392У | н1388У | 4.45 | - | - |
| н1388У | н1387У | 4.21 | - | - |
| н1387У | н1484У | 7.88 | - | - |
| 3. Сведения о характеристиках уточняемого земельного участка с кадастровым номером 32:28:0015011:191 : | | | | |
| № п/п | Наименование характеристики земельного участка | Значение характеристики | | |
| 1 | 2 | 3 | | |
| 1. | Адрес земельного участка | - | | |
| 1.1. | Сведения о местоположении земельного участка (при отсутствии адреса) в структурированном в соответствии с федеральной информационной адресной системой виде | Российская Федерация, 241035, Брянская область, город Брянск, территория ГО Водник-2, дом 164 | | |
| 1.2. | Дополнительные сведения о местоположении земельного участка | - | | |
| 2. | Площадь земельного участка ± величина погрешности определения (вычисления) площади ($P \pm \Delta P$), м ² | 33 ± 2 | | |
| 3. | Формула, примененная для вычисления предельной погрешности определения площади земельного участка, с подставленными значениями и итоговые (вычисленные) значения (ΔP), м ² | $\Delta P = 3.5 * M_t * \sqrt{P} = 3.5 * 0,1 * \sqrt{33} = 2$ | | |
| 4. | Площадь земельного участка согласно сведениям Единого государственного реестра недвижимости (Р _{кад}), м ² | 31 | | |
| 5. | Оценка расхождения Р и Р _{кад} (Р - Р _{кад}), м ² | 2 | | |
| 6. | Предельные минимальный и максимальный размеры земельного участка (Р _{мин} и Р _{макс}), м ² | - | | |
| 7. | Вид (виды) разрешенного использования | под кооперативный гараж | | |
| 7.1. | Дополнительные сведения об использовании земельного участка | - | | |
| 8. | Кадастровый или иной государственный учетный номер (инвентарный) здания, сооружения, объекта незавершенного строительства, расположенного на земельном участке | 32:28:0015011:770 | | |
| 9. | Сведения о земельных участках (землях общего пользования, территории общего пользования), посредством которых обеспечивается доступ | - | | |
| 10. | Иные сведения | - | | |
| 4. Пояснения к сведениям об уточняемом земельном участке с кадастровым номером 32:28:0015011:191 : | | | | |
| 1. | - | | | |

Сведения об уточняемых земельных участках

1. Сведения о характерных точках границы уточняемого земельного участка с кадастровым номером 32:28:0015011:195 :

Система координат МСК-32, зона 2

Зона № 2

| Обозначение характерных точек границ | Координаты, м | | | | Метод опреде ления коор динат | Формулы, примененные для расчета средней квадратической погрешности определения координат характерных точек границ (Mt), с подставленными в такие формулы значениями и итоговые (вычисленные) значения Mt, м | Описание закрепле ния точки |
|--|--|---|--|------------|---|---|-----------------------------------|
| | содержатся в Едином государственном реестре недвижимости | | определены в результате выполнения комплексных кадастровых работ | | | | |
| | X | Y | X | Y | | | |
| 1 | 2 | 3 | 4 | 5 | 6 | 7 | 8 |
| н1486У | - | - | 495811.57 | 2170842.89 | Метод спутник овых геодези ческих измерен ий (опреде лений) | 0.1 | - |
| н1487У | - | - | 495809.40 | 2170839.24 | Метод спутник овых геодези ческих измерен ий (опреде лений) | 0.1 | - |
| н1488У | - | - | 495804.28 | 2170841.29 | Метод спутник овых геодези ческих измерен ий (опреде лений) | 0.1 | - |
| н1489У | - | - | 495805.93 | 2170845.07 | Метод спутник овых геодези ческих измерен ий (опреде лений) | 0.1 | - |
| н1486У | - | - | 495811.57 | 2170842.89 | Метод спутник овых геодези ческих измерен ий (опреде лений) | 0.1 | - |

| 2. Сведения о частях границ уточняемого земельного участка с кадастровым номером 32:28:0015011:195 : | | | | |
|---|---|--|-----------------------------------|---|
| Обозначение части границ | | Горизонтальное проложение (S), м | Описание прохождения части границ | Сведения о согласовании местоположения границ (согласовано/спорное) |
| от т. | до т. | | | |
| 1 | 2 | 3 | 4 | 5 |
| н1486У | н1487У | 4.25 | - | - |
| н1487У | н1488У | 5.52 | - | - |
| н1488У | н1489У | 4.12 | - | - |
| н1489У | н1486У | 6.05 | - | - |
| 3. Сведения о характеристиках уточняемого земельного участка с кадастровым номером 32:28:0015011:195 : | | | | |
| № п/п | Наименование характеристики земельного участка | Значение характеристики | | |
| 1 | 2 | 3 | | |
| 1. | Адрес земельного участка | - | | |
| 1.1. | Сведения о местоположении земельного участка (при отсутствии адреса) в структурированном в соответствии с федеральной информационной адресной системой виде | Российская Федерация, 241035, Брянская область, город Брянск, территория ГО Водник-2, гараж 26 А | | |
| 1.2. | Дополнительные сведения о местоположении земельного участка | - | | |
| 2. | Площадь земельного участка ± величина погрешности определения (вычисления) площади (P ± ΔP), м2 | 24 ± 2 | | |
| 3. | Формула, примененная для вычисления предельной погрешности определения площади земельного участка, с подставленными значениями и итоговые (вычисленные) значения (ΔP), м2 | $\Delta P = 3.5 * M_t * \sqrt{P} = 3.5 * 0,1 * \sqrt{24} = 2$ | | |
| 4. | Площадь земельного участка согласно сведениям Единого государственного реестра недвижимости (P _{кад}), м2 | 24 | | |
| 5. | Оценка расхождения P и P _{кад} (P - P _{кад}), м2 | - | | |
| 6. | Предельные минимальный и максимальный размеры земельного участка (P _{мин} и P _{макс}), м2 | - | | |
| 7. | Вид (виды) разрешенного использования | под кооперативный гараж | | |
| 7.1. | Дополнительные сведения об использовании земельного участка | - | | |
| 8. | Кадастровый или иной государственный учетный номер (инвентарный) здания, сооружения, объекта незавершенного строительства, расположенного на земельном участке | 32:28:0015011:748 | | |
| 9. | Сведения о земельных участках (землях общего пользования, территории общего пользования), посредством которых обеспечивается доступ | - | | |
| 10. | Иные сведения | - | | |
| 4. Пояснения к сведениям об уточняемом земельном участке с кадастровым номером 32:28:0015011:195 : | | | | |
| 1. | - | | | |

Сведения об уточняемых земельных участках

1. Сведения о характерных точках границы уточняемого земельного участка с кадастровым номером 32:28:0015011:196 :

Система координат МСК-32, зона 2

Зона № 2

| Обозначение характерных точек границ | Координаты, м | | | | Метод определения координат | Формулы, примененные для расчета средней квадратической погрешности определения координат характерных точек границ (Mt), с подставленными в такие формулы значениями и итоговые (вычисленные) значения Mt, м | Описание закрепления точки |
|--------------------------------------|--|---|--|------------|---|--|----------------------------|
| | содержатся в Едином государственном реестре недвижимости | | определены в результате выполнения комплексных кадастровых работ | | | | |
| | X | Y | X | Y | | | |
| 1 | 2 | 3 | 4 | 5 | 6 | 7 | 8 |
| н1490У | - | - | 495807.68 | 2170834.91 | Метод спутниковых геодезических измерений (определений) | 0.1 | - |
| н1487У | - | - | 495809.40 | 2170839.24 | Метод спутниковых геодезических измерений (определений) | 0.1 | - |
| н1488У | - | - | 495804.28 | 2170841.29 | Метод спутниковых геодезических измерений (определений) | 0.1 | - |
| н1491У | - | - | 495802.69 | 2170836.91 | Метод спутниковых геодезических измерений (определений) | 0.1 | - |
| н1490У | - | - | 495807.68 | 2170834.91 | Метод спутниковых геодезических измерений (определений) | 0.1 | - |

| 2. Сведения о частях границ уточняемого земельного участка с кадастровым номером 32:28:0015011:196 : | | | | |
|---|---|--|-----------------------------------|---|
| Обозначение части границ | | Горизонтальное проложение (S), м | Описание прохождения части границ | Сведения о согласовании местоположения границ (согласовано/спорное) |
| от т. | до т. | | | |
| 1 | 2 | 3 | 4 | 5 |
| н1490У | н1487У | 4.66 | - | - |
| н1487У | н1488У | 5.52 | - | - |
| н1488У | н1491У | 4.66 | - | - |
| н1491У | н1490У | 5.38 | - | - |
| 3. Сведения о характеристиках уточняемого земельного участка с кадастровым номером 32:28:0015011:196 : | | | | |
| № п/п | Наименование характеристики земельного участка | Значение характеристики | | |
| 1 | 2 | 3 | | |
| 1. | Адрес земельного участка | - | | |
| 1.1. | Сведения о местоположении земельного участка (при отсутствии адреса) в структурированном в соответствии с федеральной информационной адресной системой виде | Российская Федерация, 241035, Брянская область, город Брянск, территория ГО Водник-2, гараж 27 А | | |
| 1.2. | Дополнительные сведения о местоположении земельного участка | - | | |
| 2. | Площадь земельного участка ± величина погрешности определения (вычисления) площади (P ± ΔP), м2 | 25 ± 2 | | |
| 3. | Формула, примененная для вычисления предельной погрешности определения площади земельного участка, с подставленными значениями и итоговые (вычисленные) значения (ΔP), м2 | $\Delta P = 3.5 * M_t * \sqrt{P} = 3.5 * 0,1 * \sqrt{25} = 2$ | | |
| 4. | Площадь земельного участка согласно сведениям Единого государственного реестра недвижимости (P _{кад}), м2 | 26 | | |
| 5. | Оценка расхождения P и P _{кад} (P - P _{кад}), м2 | 1 | | |
| 6. | Предельные минимальный и максимальный размеры земельного участка (P _{мин} и P _{макс}), м2 | - | | |
| 7. | Вид (виды) разрешенного использования | под кооперативный гараж | | |
| 7.1. | Дополнительные сведения об использовании земельного участка | - | | |
| 8. | Кадастровый или иной государственный учетный номер (инвентарный) здания, сооружения, объекта незавершенного строительства, расположенного на земельном участке | 32:28:0015011:682 | | |
| 9. | Сведения о земельных участках (землях общего пользования, территории общего пользования), посредством которых обеспечивается доступ | - | | |
| 10. | Иные сведения | - | | |
| 4. Пояснения к сведениям об уточняемом земельном участке с кадастровым номером 32:28:0015011:196 : | | | | |
| 1. | - | | | |

Сведения об уточняемых земельных участках

1. Сведения о характерных точках границы уточняемого земельного участка с кадастровым номером 32:28:0015011:206 :

Система координат МСК-32, зона 2

Зона № 2

| Обозначение характерных точек границ | Координаты, м | | | | Метод определения координат | Формулы, примененные для расчета средней квадратической погрешности определения координат характерных точек границ (Mt), с подставленными в такие формулы значениями и итоговые (вычисленные) значения Mt, м | Описание закрепления точки |
|--------------------------------------|--|---|--|------------|---|--|----------------------------|
| | содержатся в Едином государственном реестре недвижимости | | определены в результате выполнения комплексных кадастровых работ | | | | |
| | X | Y | X | Y | | | |
| 1 | 2 | 3 | 4 | 5 | 6 | 7 | 8 |
| н1492У | - | - | 495877.20 | 2170931.45 | Метод спутниковых геодезических измерений (определений) | 0.1 | - |
| н1493У | - | - | 495874.38 | 2170931.68 | Метод спутниковых геодезических измерений (определений) | 0.1 | - |
| н1494У | - | - | 495873.54 | 2170931.75 | Метод спутниковых геодезических измерений (определений) | 0.1 | - |
| н1495У | - | - | 495873.27 | 2170926.99 | Метод спутниковых геодезических измерений (определений) | 0.1 | - |
| н1496У | - | - | 495876.96 | 2170926.78 | Метод спутниковых геодезических измерений (определений) | 0.1 | - |
| н1497У | - | - | 495877.14 | 2170930.29 | Метод спутниковых геодезических измерений (определений) | 0.1 | - |

| 1. Сведения о характерных точках границы уточняемого земельного участка с кадастровым номером 32:28:0015011:206 : | | | | | | | |
|---|---|----------------------------------|--|---|---|--|----------------------------|
| Система координат МСК-32, зона 2 | | | | | | Зона № 2 | |
| Обозначение характерных точек границ | Координаты, м | | | | Метод определения координат | Формулы, примененные для расчета средней квадратической погрешности определения координат характерных точек границ (Mt), с подставленными в такие формулы значениями и итоговые (вычисленные) значения Mt, м | Описание закрепления точки |
| | содержатся в Едином государственном реестре недвижимости | | определены в результате выполнения комплексных кадастровых работ | | | | |
| | X | Y | X | Y | | | |
| 1 | 2 | 3 | 4 | 5 | 6 | 7 | 8 |
| н1492У | - | - | 495877.20 | 2170931.45 | Метод спутниковых геодезических измерений (определений) | 0.1 | - |
| 2. Сведения о частях границ уточняемого земельного участка с кадастровым номером 32:28:0015011:206 : | | | | | | | |
| Обозначение части границ | | Горизонтальное проложение (S), м | Описание прохождения части границ | Сведения о согласовании местоположения границ (согласовано/спорное) | | | |
| от т. | до т. | | | | | | |
| 1 | 2 | 3 | 4 | 5 | | | |
| н1492У | н1493У | 2.83 | - | - | | | |
| н1493У | н1494У | 0.84 | - | - | | | |
| н1494У | н1495У | 4.77 | - | - | | | |
| н1495У | н1496У | 3.70 | - | - | | | |
| н1496У | н1497У | 3.51 | - | - | | | |
| н1497У | н1492У | 1.16 | - | - | | | |
| 3. Сведения о характеристиках уточняемого земельного участка с кадастровым номером 32:28:0015011:206 : | | | | | | | |
| № п/п | Наименование характеристики земельного участка | | Значение характеристики | | | | |
| 1 | 2 | | 3 | | | | |
| 1. | Адрес земельного участка | | - | | | | |
| 1.1. | Сведения о местоположении земельного участка (при отсутствии адреса) в структурированном в соответствии с федеральной информационной адресной системой виде | | Российская Федерация, 241035, Брянская область, город Брянск, территория ГО Водник-2, гараж 90 А | | | | |
| 1.2. | Дополнительные сведения о местоположении земельного участка | | - | | | | |
| 2. | Площадь земельного участка ± величина погрешности определения (вычисления) площади (P ± ΔP), м2 | | 17 ± 1 | | | | |
| 3. | Формула, примененная для вычисления предельной погрешности определения площади земельного участка, с подставленными значениями и итоговые (вычисленные) значения (ΔP), м2 | | $\Delta P = 3.5 * Mt * \sqrt{P} = 3.5 * 0,1 * \sqrt{17} = 1$ | | | | |
| 4. | Площадь земельного участка согласно сведениям Единого государственного реестра недвижимости (Pкад), м2 | | 16 | | | | |
| 5. | Оценка расхождения P и Pкад (P - Pкад), м2 | | 1 | | | | |
| 6. | Предельные минимальный и максимальный размеры земельного участка (Pмин и Pмакс), м2 | | - | | | | |

3. Сведения о характеристиках уточняемого земельного участка с кадастровым номером 32:28:0015011:206 :

| № п/п | Наименование характеристики земельного участка | Значение характеристики |
|--------------|--|--------------------------------|
| 1 | 2 | 3 |
| 7. | Вид (виды) разрешенного использования | под кооперативный гараж |
| 7.1. | Дополнительные сведения об использовании земельного участка | - |
| 8. | Кадастровый или иной государственный учетный номер (инвентарный) здания, сооружения, объекта незавершенного строительства, расположенного на земельном участке | 32:28:0015011:758 |
| 9. | Сведения о земельных участках (землях общего пользования, территории общего пользования), посредством которых обеспечивается доступ | - |
| 10. | Иные сведения | - |

4. Пояснения к сведениям об уточняемом земельном участке с кадастровым номером 32:28:0015011:206 :

1. -

Сведения об уточняемых земельных участках

1. Сведения о характерных точках границы уточняемого земельного участка с кадастровым номером 32:28:0015011:214 :

Система координат МСК-32, зона 2

Зона № 2

| Обозначение характерных точек границ | Координаты, м | | | | Метод определения координат | Формулы, примененные для расчета средней квадратической погрешности определения координат характерных точек границ (Mt), с подставленными в такие формулы значениями и итоговые (вычисленные) значения Mt, м | Описание закрепления точки |
|--------------------------------------|--|---|--|------------|---|--|----------------------------|
| | содержатся в Едином государственном реестре недвижимости | | определены в результате выполнения комплексных кадастровых работ | | | | |
| | X | Y | X | Y | | | |
| 1 | 2 | 3 | 4 | 5 | 6 | 7 | 8 |
| 114 | - | - | 495755.17 | 2170716.60 | Метод спутниковых геодезических измерений (определений) | 0.1 | - |
| 156 | - | - | 495756.97 | 2170720.68 | Метод спутниковых геодезических измерений (определений) | 0.1 | - |
| n1498У | - | - | 495753.52 | 2170723.85 | Метод спутниковых геодезических измерений (определений) | 0.1 | - |
| n1499У | - | - | 495749.42 | 2170716.94 | Метод спутниковых геодезических измерений (определений) | 0.1 | - |
| 113 | - | - | 495754.51 | 2170716.64 | Метод спутниковых геодезических измерений (определений) | 0.1 | - |
| 114 | - | - | 495755.17 | 2170716.60 | Метод спутниковых геодезических измерений (определений) | 0.1 | - |

| 2. Сведения о частях границ уточняемого земельного участка с кадастровым номером 32:28:0015011:214 : | | | | |
|---|---|---|-----------------------------------|---|
| Обозначение части границ | | Горизонтальное проложение (S), м | Описание прохождения части границ | Сведения о согласовании местоположения границ (согласовано/спорное) |
| от т. | до т. | | | |
| 1 | 2 | 3 | 4 | 5 |
| 114 | 156 | 4.46 | - | - |
| 156 | н1498У | 4.69 | - | - |
| н1498У | н1499У | 8.03 | - | - |
| н1499У | 113 | 5.10 | - | - |
| 113 | 114 | 0.66 | - | - |
| 3. Сведения о характеристиках уточняемого земельного участка с кадастровым номером 32:28:0015011:214 : | | | | |
| № п/п | Наименование характеристики земельного участка | Значение характеристики | | |
| 1 | 2 | 3 | | |
| 1. | Адрес земельного участка | - | | |
| 1.1. | Сведения о местоположении земельного участка (при отсутствии адреса) в структурированном в соответствии с федеральной информационной адресной системой виде | Российская Федерация, 241035, Брянская область, город Брянск, территория ГО Водник-2, гараж 139 А | | |
| 1.2. | Дополнительные сведения о местоположении земельного участка | - | | |
| 2. | Площадь земельного участка ± величина погрешности определения (вычисления) площади ($P \pm \Delta P$), м ² | 30 ± 2 | | |
| 3. | Формула, примененная для вычисления предельной погрешности определения площади земельного участка, с подставленными значениями и итоговые (вычисленные) значения (ΔP), м ² | $\Delta P = 3.5 * M_t * \sqrt{P} = 3.5 * 0,1 * \sqrt{30} = 2$ | | |
| 4. | Площадь земельного участка согласно сведениям Единого государственного реестра недвижимости (Ркад), м ² | 29 | | |
| 5. | Оценка расхождения Р и Ркад (Р - Ркад), м ² | 1 | | |
| 6. | Предельные минимальный и максимальный размеры земельного участка (Рмин и Рмакс), м ² | - | | |
| 7. | Вид (виды) разрешенного использования | под кооперативный гараж | | |
| 7.1. | Дополнительные сведения об использовании земельного участка | - | | |
| 8. | Кадастровый или иной государственный учетный номер (инвентарный) здания, сооружения, объекта незавершенного строительства, расположенного на земельном участке | 32:28:0015401:667 | | |
| 9. | Сведения о земельных участках (землях общего пользования, территории общего пользования), посредством которых обеспечивается доступ | - | | |
| 10. | Иные сведения | - | | |
| 4. Пояснения к сведениям об уточняемом земельном участке с кадастровым номером 32:28:0015011:214 : | | | | |
| 1. | - | | | |

Сведения об уточняемых земельных участках

1. Сведения о характерных точках границы уточняемого земельного участка с кадастровым номером 32:28:0015011:218 :

Система координат МСК-32, зона 2

Зона № 2

| Обозначение характерных точек границ | Координаты, м | | | | Метод опреде ления коор динат | Формулы, примененные для расчета средней квадратической погрешности определения координат характерных точек границ (Mt), с подставленными в такие формулы значениями и итоговые (вычисленные) значения Mt, м | Описание закрепле ния точки |
|--|--|---|--|------------|---|---|-----------------------------------|
| | содержатся в Едином государственном реестре недвижимости | | определены в результате выполнения комплексных кадастровых работ | | | | |
| | X | Y | X | Y | | | |
| 1 | 2 | 3 | 4 | 5 | 6 | 7 | 8 |
| н1500У | - | - | 495837.17 | 2170686.71 | Метод спутник овых геодези ческих измерен ий (опреде лений) | 0.1 | - |
| н1501У | - | - | 495832.63 | 2170686.80 | Метод спутник овых геодези ческих измерен ий (опреде лений) | 0.1 | - |
| н1502У | - | - | 495832.56 | 2170682.77 | Метод спутник овых геодези ческих измерен ий (опреде лений) | 0.1 | - |
| н1503У | - | - | 495833.16 | 2170682.76 | Метод спутник овых геодези ческих измерен ий (опреде лений) | 0.1 | - |
| н1504У | - | - | 495838.78 | 2170682.66 | Метод спутник овых геодези ческих измерен ий (опреде лений) | 0.1 | - |
| н1505У | - | - | 495838.78 | 2170682.82 | Метод спутник овых геодези ческих измерен ий (опреде лений) | 0.1 | - |

| 1. Сведения о характерных точках границы уточняемого земельного участка с кадастровым номером 32:28:0015011:218 : | | | | | | | |
|---|---|----------------------------------|--|---|---|--|----------------------------|
| Система координат МСК-32, зона 2 | | | | | | Зона № 2 | |
| Обозначение характерных точек границ | Координаты, м | | | | Метод определения координат | Формулы, примененные для расчета средней квадратической погрешности определения координат характерных точек границ (Mt), с подставленными в такие формулы значениями и итоговые (вычисленные) значения Mt, м | Описание закрепления точки |
| | содержатся в Едином государственном реестре недвижимости | | определены в результате выполнения комплексных кадастровых работ | | | | |
| | X | Y | X | Y | | | |
| 1 | 2 | 3 | 4 | 5 | 6 | 7 | 8 |
| н1506У | - | - | 495838.83 | 2170686.68 | Метод спутниковых геодезических измерений (определений) | 0.1 | - |
| н1500У | - | - | 495837.17 | 2170686.71 | Метод спутниковых геодезических измерений (определений) | 0.1 | - |
| 2. Сведения о частях границ уточняемого земельного участка с кадастровым номером 32:28:0015011:218 : | | | | | | | |
| Обозначение части границ | | Горизонтальное проложение (S), м | Описание прохождения части границ | Сведения о согласовании местоположения границ (согласовано/спорное) | | | |
| от т. | до т. | | | | | | |
| 1 | 2 | 3 | 4 | 5 | | | |
| н1500У | н1501У | 4.54 | - | - | | | |
| н1501У | н1502У | 4.03 | - | - | | | |
| н1502У | н1503У | 0.60 | - | - | | | |
| н1503У | н1504У | 5.62 | - | - | | | |
| н1504У | н1505У | 0.16 | - | - | | | |
| н1505У | н1506У | 3.86 | - | - | | | |
| н1506У | н1500У | 1.66 | - | - | | | |
| 3. Сведения о характеристиках уточняемого земельного участка с кадастровым номером 32:28:0015011:218 : | | | | | | | |
| № п/п | Наименование характеристики земельного участка | | Значение характеристики | | | | |
| 1 | 2 | | 3 | | | | |
| 1. | Адрес земельного участка | | - | | | | |
| 1.1. | Сведения о местоположении земельного участка (при отсутствии адреса) в структурированном в соответствии с федеральной информационной адресной системой виде | | Российская Федерация, 241035, Брянская область, город Брянск, территория ГО Водник-1 | | | | |
| 1.2. | Дополнительные сведения о местоположении земельного участка | | - | | | | |
| 2. | Площадь земельного участка ± величина погрешности определения (вычисления) площади (P ± ΔP), м2 | | 25 ± 2 | | | | |

3. Сведения о характеристиках уточняемого земельного участка с кадастровым номером 32:28:0015011:218 :

| № п/п | Наименование характеристики земельного участка | Значение характеристики |
|-------|---|---|
| 1 | 2 | 3 |
| 3. | Формула, примененная для вычисления предельной погрешности определения площади земельного участка, с подставленными значениями и итоговые (вычисленные) значения (ΔP), м ² | $\Delta P = 3.5 * M_t * \sqrt{P} = 3.5 * 0,1 * \sqrt{25} = 2$ |
| 4. | Площадь земельного участка согласно сведениям Единого государственного реестра недвижимости (Ркад), м ² | 25 |
| 5. | Оценка расхождения Р и Ркад (Р - Ркад), м ² | - |
| 6. | Предельные минимальный и максимальный размеры земельного участка (Рмин и Рмакс), м ² | - - |
| 7. | Вид (виды) разрешенного использования | под кооперативный гараж |
| 7.1. | Дополнительные сведения об использовании земельного участка | - |
| 8. | Кадастровый или иной государственный учетный номер (инвентарный) здания, сооружения, объекта незавершенного строительства, расположенного на земельном участке | 32:28:0015011:742 |
| 9. | Сведения о земельных участках (землях общего пользования, территории общего пользования), посредством которых обеспечивается доступ | - |
| 10. | Иные сведения | - |

4. Пояснения к сведениям об уточняемом земельном участке с кадастровым номером 32:28:0015011:218 :

| | |
|----|---|
| 1. | - |
|----|---|

Сведения об уточняемых земельных участках

1. Сведения о характерных точках границы уточняемого земельного участка с кадастровым номером 32:28:0015011:219 :

Система координат МСК-32, зона 2

Зона № 2

| Обозначение характерных точек границ | Координаты, м | | | | Метод опреде ления коор динат | Формулы, примененные для расчета средней квадратической погрешности определения координат характерных точек границ (Mt), с подставленными в такие формулы значениями и итоговые (вычисленные) значения Mt, м | Описание закрепле ния точки |
|--|--|---|--|------------|---|---|-----------------------------------|
| | содержатся в Едином государственном реестре недвижимости | | определены в результате выполнения комплексных кадастровых работ | | | | |
| | X | Y | X | Y | | | |
| 1 | 2 | 3 | 4 | 5 | 6 | 7 | 8 |
| н1507У | - | - | 495832.54 | 2170673.54 | Метод спутник овых геодези ческих измерен ий (опреде лений) | 0.1 | - |
| н1508У | - | - | 495832.54 | 2170677.40 | Метод спутник овых геодези ческих измерен ий (опреде лений) | 0.1 | - |
| н1509У | - | - | 495838.58 | 2170677.10 | Метод спутник овых геодези ческих измерен ий (опреде лений) | 0.1 | - |
| н1510У | - | - | 495838.56 | 2170676.53 | Метод спутник овых геодези ческих измерен ий (опреде лений) | 0.1 | - |
| н1511У | - | - | 495838.49 | 2170673.40 | Метод спутник овых геодези ческих измерен ий (опреде лений) | 0.1 | - |
| н1512У | - | - | 495838.48 | 2170673.22 | Метод спутник овых геодези ческих измерен ий (опреде лений) | 0.1 | - |

| 1. Сведения о характерных точках границы уточняемого земельного участка с кадастровым номером 32:28:0015011:219 : | | | | | | | |
|---|---|----------------------------------|---|---|---|--|----------------------------|
| Система координат МСК-32, зона 2 | | | | | | Зона № 2 | |
| Обозначение характерных точек границ | Координаты, м | | | | Метод определения координат | Формулы, примененные для расчета средней квадратической погрешности определения координат характерных точек границ (Mt), с подставленными в такие формулы значениями и итоговые (вычисленные) значения Mt, м | Описание закрепления точки |
| | содержатся в Едином государственном реестре недвижимости | | определены в результате выполнения комплексных кадастровых работ | | | | |
| | X | Y | X | Y | | | |
| 1 | 2 | 3 | 4 | 5 | 6 | 7 | 8 |
| н1507У | - | - | 495832.54 | 2170673.54 | Метод спутниковых геодезических измерений (определений) | 0.1 | - |
| 2. Сведения о частях границ уточняемого земельного участка с кадастровым номером 32:28:0015011:219 : | | | | | | | |
| Обозначение части границ | | Горизонтальное проложение (S), м | Описание прохождения части границ | Сведения о согласовании местоположения границ (согласовано/спорное) | | | |
| от т. | до т. | | | | | | |
| 1 | 2 | 3 | 4 | 5 | | | |
| н1507У | н1508У | 3.86 | - | - | | | |
| н1508У | н1509У | 6.05 | - | - | | | |
| н1509У | н1510У | 0.57 | - | - | | | |
| н1510У | н1511У | 3.13 | - | - | | | |
| н1511У | н1512У | 0.18 | - | - | | | |
| н1512У | н1507У | 5.95 | - | - | | | |
| 3. Сведения о характеристиках уточняемого земельного участка с кадастровым номером 32:28:0015011:219 : | | | | | | | |
| № п/п | Наименование характеристики земельного участка | | Значение характеристики | | | | |
| 1 | 2 | | 3 | | | | |
| 1. | Адрес земельного участка | | - | | | | |
| 1.1. | Сведения о местоположении земельного участка (при отсутствии адреса) в структурированном в соответствии с федеральной информационной адресной системой виде | | Российская Федерация, 241035, Брянская область, город Брянск, территория ГО Водник-1, дом 8 | | | | |
| 1.2. | Дополнительные сведения о местоположении земельного участка | | - | | | | |
| 2. | Площадь земельного участка ± величина погрешности определения (вычисления) площади (P ± ΔP), м2 | | 23 ± 2 | | | | |
| 3. | Формула, примененная для вычисления предельной погрешности определения площади земельного участка, с подставленными значениями и итоговые (вычисленные) значения (ΔP), м2 | | $\Delta P = 3.5 * Mt * \sqrt{P} = 3.5 * 0,1 * \sqrt{23} = 2$ | | | | |
| 4. | Площадь земельного участка согласно сведениям Единого государственного реестра недвижимости (Pкад), м2 | | 24 | | | | |
| 5. | Оценка расхождения P и Pкад (P - Pкад), м2 | | 1 | | | | |
| 6. | Предельные минимальный и максимальный размеры земельного участка (Pмин и Pмакс), м2 | | - | | | | |

3. Сведения о характеристиках уточняемого земельного участка с кадастровым номером 32:28:0015011:219 :

| № п/п | Наименование характеристики земельного участка | Значение характеристики |
|--------------|--|--------------------------------|
| 1 | 2 | 3 |
| 7. | Вид (виды) разрешенного использования | под кооперативный гараж |
| 7.1. | Дополнительные сведения об использовании земельного участка | - |
| 8. | Кадастровый или иной государственный учетный номер (инвентарный) здания, сооружения, объекта незавершенного строительства, расположенного на земельном участке | - |
| 9. | Сведения о земельных участках (землях общего пользования, территории общего пользования), посредством которых обеспечивается доступ | - |
| 10. | Иные сведения | - |

4. Пояснения к сведениям об уточняемом земельном участке с кадастровым номером 32:28:0015011:219 :

| | |
|----|---|
| 1. | - |
|----|---|

Сведения об уточняемых земельных участках

1. Сведения о характерных точках границы уточняемого земельного участка с кадастровым номером 32:28:0015011:229 :

Система координат МСК-32, зона 2

Зона № 2

| Обозначение характерных точек границ | Координаты, м | | | | Метод опреде ления коор динат | Формулы, примененные для расчета средней квадратической погрешности определения координат характерных точек границ (Mt), с подставленными в такие формулы значениями и итоговые (вычисленные) значения Mt, м | Описание закрепле ния точки |
|--|--|---|--|------------|---|---|-----------------------------------|
| | содержатся в Едином государственном реестре недвижимости | | определены в результате выполнения комплексных кадастровых работ | | | | |
| | X | Y | X | Y | | | |
| 1 | 2 | 3 | 4 | 5 | 6 | 7 | 8 |
| н1513У | - | - | 495844.62 | 2170723.50 | Метод спутник овых геодези ческих измерен ий (опреде лений) | 0.1 | - |
| н1514У | - | - | 495846.28 | 2170719.47 | Метод спутник овых геодези ческих измерен ий (опреде лений) | 0.1 | - |
| н1515У | - | - | 495840.44 | 2170719.72 | Метод спутник овых геодези ческих измерен ий (опреде лений) | 0.1 | - |
| н1516У | - | - | 495837.54 | 2170719.87 | Метод спутник овых геодези ческих измерен ий (опреде лений) | 0.1 | - |
| н1517У | - | - | 495837.49 | 2170723.82 | Метод спутник овых геодези ческих измерен ий (опреде лений) | 0.1 | - |
| н1513У | - | - | 495844.62 | 2170723.50 | Метод спутник овых геодези ческих измерен ий (опреде лений) | 0.1 | - |

| 2. Сведения о частях границ уточняемого земельного участка с кадастровым номером 32:28:0015011:229 : | | | | |
|---|---|--|-----------------------------------|---|
| Обозначение части границ | | Горизонтальное проложение (S), м | Описание прохождения части границ | Сведения о согласовании местоположения границ (согласовано/спорное) |
| от т. | до т. | | | |
| 1 | 2 | 3 | 4 | 5 |
| н1513У | н1514У | 4.36 | - | - |
| н1514У | н1515У | 5.85 | - | - |
| н1515У | н1516У | 2.90 | - | - |
| н1516У | н1517У | 3.95 | - | - |
| н1517У | н1513У | 7.14 | - | - |
| 3. Сведения о характеристиках уточняемого земельного участка с кадастровым номером 32:28:0015011:229 : | | | | |
| № п/п | Наименование характеристики земельного участка | Значение характеристики | | |
| 1 | 2 | 3 | | |
| 1. | Адрес земельного участка | - | | |
| 1.1. | Сведения о местоположении земельного участка (при отсутствии адреса) в структурированном в соответствии с федеральной информационной адресной системой виде | Российская Федерация, 241035, Брянская область, город Брянск, территория ГО Водник-1, дом 23 | | |
| 1.2. | Дополнительные сведения о местоположении земельного участка | - | | |
| 2. | Площадь земельного участка ± величина погрешности определения (вычисления) площади ($P \pm \Delta P$), м ² | 31 ± 2 | | |
| 3. | Формула, примененная для вычисления предельной погрешности определения площади земельного участка, с подставленными значениями и итоговые (вычисленные) значения (ΔP), м ² | $\Delta P = 3.5 * M_t * \sqrt{P} = 3.5 * 0,1 * \sqrt{31} = 2$ | | |
| 4. | Площадь земельного участка согласно сведениям Единого государственного реестра недвижимости (Р _{кад}), м ² | 30 | | |
| 5. | Оценка расхождения Р и Р _{кад} (Р - Р _{кад}), м ² | 1 | | |
| 6. | Предельные минимальный и максимальный размеры земельного участка (Р _{мин} и Р _{макс}), м ² | - | | |
| 7. | Вид (виды) разрешенного использования | под кооперативный гараж | | |
| 7.1. | Дополнительные сведения об использовании земельного участка | - | | |
| 8. | Кадастровый или иной государственный учетный номер (инвентарный) здания, сооружения, объекта незавершенного строительства, расположенного на земельном участке | - | | |
| 9. | Сведения о земельных участках (землях общего пользования, территории общего пользования), посредством которых обеспечивается доступ | - | | |
| 10. | Иные сведения | - | | |
| 4. Пояснения к сведениям об уточняемом земельном участке с кадастровым номером 32:28:0015011:229 : | | | | |
| 1. | - | | | |

Сведения об уточняемых земельных участках

1. Сведения о характерных точках границы уточняемого земельного участка с кадастровым номером 32:28:0015011:234 :

Система координат МСК-32, зона 2

Зона № 2

| Обозначение характерных точек границ | Координаты, м | | | | Метод опреде ления коор динат | Формулы, примененные для расчета средней квадратической погрешности определения координат характерных точек границ (Mt), с подставленными в такие формулы значениями и итоговые (вычисленные) значения Mt, м | Описание закрепле ния точки |
|--|--|---|--|------------|---|---|-----------------------------------|
| | содержатся в Едином государственном реестре недвижимости | | определены в результате выполнения комплексных кадастровых работ | | | | |
| | X | Y | X | Y | | | |
| 1 | 2 | 3 | 4 | 5 | 6 | 7 | 8 |
| н1518У | - | - | 495847.55 | 2170746.76 | Метод спутник овых геодези ческих измерен ий (опреде лений) | 0.1 | - |
| н1519У | - | - | 495853.37 | 2170747.24 | Метод спутник овых геодези ческих измерен ий (опреде лений) | 0.1 | - |
| н1520У | - | - | 495853.39 | 2170745.13 | Метод спутник овых геодези ческих измерен ий (опреде лений) | 0.1 | - |
| н1521У | - | - | 495853.50 | 2170742.38 | Метод спутник овых геодези ческих измерен ий (опреде лений) | 0.1 | - |
| н1522У | - | - | 495847.84 | 2170741.96 | Метод спутник овых геодези ческих измерен ий (опреде лений) | 0.1 | - |
| н1518У | - | - | 495847.55 | 2170746.76 | Метод спутник овых геодези ческих измерен ий (опреде лений) | 0.1 | - |

| 2. Сведения о частях границ уточняемого земельного участка с кадастровым номером 32:28:0015011:234 : | | | | |
|---|---|--|-----------------------------------|---|
| Обозначение части границ | | Горизонтальное проложение (S), м | Описание прохождения части границ | Сведения о согласовании местоположения границ (согласовано/спорное) |
| от т. | до т. | | | |
| 1 | 2 | 3 | 4 | 5 |
| н1518У | н1519У | 5.84 | - | - |
| н1519У | н1520У | 2.11 | - | - |
| н1520У | н1521У | 2.75 | - | - |
| н1521У | н1522У | 5.68 | - | - |
| н1522У | н1518У | 4.81 | - | - |
| 3. Сведения о характеристиках уточняемого земельного участка с кадастровым номером 32:28:0015011:234 : | | | | |
| № п/п | Наименование характеристики земельного участка | Значение характеристики | | |
| 1 | 2 | 3 | | |
| 1. | Адрес земельного участка | - | | |
| 1.1. | Сведения о местоположении земельного участка (при отсутствии адреса) в структурированном в соответствии с федеральной информационной адресной системой виде | Российская Федерация, Брянская область, город Брянск, территория ГО Водник-1, гараж 2А | | |
| 1.2. | Дополнительные сведения о местоположении земельного участка | - | | |
| 2. | Площадь земельного участка ± величина погрешности определения (вычисления) площади ($P \pm \Delta P$), м ² | 28 ± 2 | | |
| 3. | Формула, примененная для вычисления предельной погрешности определения площади земельного участка, с подставленными значениями и итоговые (вычисленные) значения (ΔP), м ² | $\Delta P = 3.5 * M_t * \sqrt{P} = 3.5 * 0,1 * \sqrt{28} = 2$ | | |
| 4. | Площадь земельного участка согласно сведениям Единого государственного реестра недвижимости (Р _{кад}), м ² | 26 | | |
| 5. | Оценка расхождения Р и Р _{кад} (Р - Р _{кад}), м ² | 2 | | |
| 6. | Предельные минимальный и максимальный размеры земельного участка (Р _{мин} и Р _{макс}), м ² | - | | |
| 7. | Вид (виды) разрешенного использования | под кооперативный гараж | | |
| 7.1. | Дополнительные сведения об использовании земельного участка | - | | |
| 8. | Кадастровый или иной государственный учетный номер (инвентарный) здания, сооружения, объекта незавершенного строительства, расположенного на земельном участке | 32:28:0015011:794 | | |
| 9. | Сведения о земельных участках (землях общего пользования, территории общего пользования), посредством которых обеспечивается доступ | - | | |
| 10. | Иные сведения | - | | |
| 4. Пояснения к сведениям об уточняемом земельном участке с кадастровым номером 32:28:0015011:234 : | | | | |
| 1. | - | | | |

Сведения об уточняемых земельных участках

1. Сведения о характерных точках границы уточняемого земельного участка с кадастровым номером 32:28:0015011:240 :

Система координат МСК-32, зона 2

Зона № 2

| Обозначение характерных точек границ | Координаты, м | | | | Метод определения координат | Формулы, примененные для расчета средней квадратической погрешности определения координат характерных точек границ (Mt), с подставленными в такие формулы значениями и итоговые (вычисленные) значения Mt, м | Описание закрепления точки |
|--------------------------------------|--|---|--|------------|---|--|----------------------------|
| | содержатся в Едином государственном реестре недвижимости | | определены в результате выполнения комплексных кадастровых работ | | | | |
| | X | Y | X | Y | | | |
| 1 | 2 | 3 | 4 | 5 | 6 | 7 | 8 |
| н1523У | - | - | 495845.18 | 2170692.47 | Метод спутниковых геодезических измерений (определений) | 0.1 | - |
| н1524У | - | - | 495845.18 | 2170689.09 | Метод спутниковых геодезических измерений (определений) | 0.1 | - |
| н1525У | - | - | 495839.17 | 2170689.23 | Метод спутниковых геодезических измерений (определений) | 0.1 | - |
| н1526У | - | - | 495839.30 | 2170692.61 | Метод спутниковых геодезических измерений (определений) | 0.1 | - |
| н1523У | - | - | 495845.18 | 2170692.47 | Метод спутниковых геодезических измерений (определений) | 0.1 | - |

| 2. Сведения о частях границ уточняемого земельного участка с кадастровым номером 32:28:0015011:240 : | | | | |
|---|---|--|-----------------------------------|---|
| Обозначение части границ | | Горизонтальное проложение (S), м | Описание прохождения части границ | Сведения о согласовании местоположения границ (согласовано/спорное) |
| от т. | до т. | | | |
| 1 | 2 | 3 | 4 | 5 |
| н1523У | н1524У | 3.38 | - | - |
| н1524У | н1525У | 6.01 | - | - |
| н1525У | н1526У | 3.38 | - | - |
| н1526У | н1523У | 5.88 | - | - |
| 3. Сведения о характеристиках уточняемого земельного участка с кадастровым номером 32:28:0015011:240 : | | | | |
| № п/п | Наименование характеристики земельного участка | Значение характеристики | | |
| 1 | 2 | 3 | | |
| 1. | Адрес земельного участка | - | | |
| 1.1. | Сведения о местоположении земельного участка (при отсутствии адреса) в структурированном в соответствии с федеральной информационной адресной системой виде | Российская Федерация, 241035, Брянская область, город Брянск, территория ГО Водник-1, дом 35 | | |
| 1.2. | Дополнительные сведения о местоположении земельного участка | - | | |
| 2. | Площадь земельного участка ± величина погрешности определения (вычисления) площади (P ± ΔP), м2 | 20 ± 2 | | |
| 3. | Формула, примененная для вычисления предельной погрешности определения площади земельного участка, с подставленными значениями и итоговые (вычисленные) значения (ΔP), м2 | $\Delta P = 3.5 * M_t * \sqrt{P} = 3.5 * 0,1 * \sqrt{20} = 2$ | | |
| 4. | Площадь земельного участка согласно сведениям Единого государственного реестра недвижимости (P _{кад}), м2 | 21 | | |
| 5. | Оценка расхождения P и P _{кад} (P - P _{кад}), м2 | 1 | | |
| 6. | Предельные минимальный и максимальный размеры земельного участка (P _{мин} и P _{макс}), м2 | - | | |
| 7. | Вид (виды) разрешенного использования | под кооперативный гараж | | |
| 7.1. | Дополнительные сведения об использовании земельного участка | - | | |
| 8. | Кадастровый или иной государственный учетный номер (инвентарный) здания, сооружения, объекта незавершенного строительства, расположенного на земельном участке | 32:28:0015011:746 | | |
| 9. | Сведения о земельных участках (землях общего пользования, территории общего пользования), посредством которых обеспечивается доступ | - | | |
| 10. | Иные сведения | - | | |
| 4. Пояснения к сведениям об уточняемом земельном участке с кадастровым номером 32:28:0015011:240 : | | | | |
| 1. | - | | | |

Сведения об уточняемых земельных участках

1. Сведения о характерных точках границы уточняемого земельного участка с кадастровым номером 32:28:0015011:241 :

Система координат МСК-32, зона 2

Зона № 2

| Обозначение характерных точек границ | Координаты, м | | | | Метод опреде ления коор динат | Формулы, примененные для расчета средней квадратической погрешности определения координат характерных точек границ (Mt), с подставленными в такие формулы значениями и итоговые (вычисленные) значения Mt, м | Описание закрепле ния точки |
|--|--|---|--|------------|---|---|-----------------------------------|
| | содержатся в Едином государственном реестре недвижимости | | определены в результате выполнения комплексных кадастровых работ | | | | |
| | X | Y | X | Y | | | |
| 1 | 2 | 3 | 4 | 5 | 6 | 7 | 8 |
| н1527У | - | - | 495844.87 | 2170682.62 | Метод спутник овых геодези ческих измерен ий (опреде лений) | 0.1 | - |
| н1528У | - | - | 495845.03 | 2170682.60 | Метод спутник овых геодези ческих измерен ий (опреде лений) | 0.1 | - |
| н1529У | - | - | 495845.18 | 2170685.73 | Метод спутник овых геодези ческих измерен ий (опреде лений) | 0.1 | - |
| н1530У | - | - | 495839.17 | 2170685.73 | Метод спутник овых геодези ческих измерен ий (опреде лений) | 0.1 | - |
| н1531У | - | - | 495838.82 | 2170685.73 | Метод спутник овых геодези ческих измерен ий (опреде лений) | 0.1 | - |
| н1505У | - | - | 495838.78 | 2170682.82 | Метод спутник овых геодези ческих измерен ий (опреде лений) | 0.1 | - |

| 1. Сведения о характерных точках границы уточняемого земельного участка с кадастровым номером 32:28:0015011:241 : | | | | | | | |
|---|---|----------------------------------|--|---|---|--|----------------------------|
| Система координат МСК-32, зона 2 | | | | | | Зона № 2 | |
| Обозначение характерных точек границ | Координаты, м | | | | Метод определения координат | Формулы, примененные для расчета средней квадратической погрешности определения координат характерных точек границ (Mt), с подставленными в такие формулы значениями и итоговые (вычисленные) значения Mt, м | Описание закрепления точки |
| | содержатся в Едином государственном реестре недвижимости | | определены в результате выполнения комплексных кадастровых работ | | | | |
| | X | Y | X | Y | | | |
| 1 | 2 | 3 | 4 | 5 | 6 | 7 | 8 |
| н1527У | - | - | 495844.87 | 2170682.62 | Метод спутниковых геодезических измерений (определений) | 0.1 | - |
| 2. Сведения о частях границ уточняемого земельного участка с кадастровым номером 32:28:0015011:241 : | | | | | | | |
| Обозначение части границ | | Горизонтальное проложение (S), м | Описание прохождения части границ | Сведения о согласовании местоположения границ (согласовано/спорное) | | | |
| от т. | до т. | | | | | | |
| 1 | 2 | 3 | 4 | 5 | | | |
| н1527У | н1528У | 0.16 | - | - | | | |
| н1528У | н1529У | 3.13 | - | - | | | |
| н1529У | н1530У | 6.01 | - | - | | | |
| н1530У | н1531У | 0.35 | - | - | | | |
| н1531У | н1505У | 2.91 | - | - | | | |
| н1505У | н1527У | 6.09 | - | - | | | |
| 3. Сведения о характеристиках уточняемого земельного участка с кадастровым номером 32:28:0015011:241 : | | | | | | | |
| № п/п | Наименование характеристики земельного участка | | Значение характеристики | | | | |
| 1 | 2 | | 3 | | | | |
| 1. | Адрес земельного участка | | - | | | | |
| 1.1. | Сведения о местоположении земельного участка (при отсутствии адреса) в структурированном в соответствии с федеральной информационной адресной системой виде | | Российская Федерация, 241035, Брянская область, город Брянск, территория ГО Водник-1, гараж 38 | | | | |
| 1.2. | Дополнительные сведения о местоположении земельного участка | | - | | | | |
| 2. | Площадь земельного участка ± величина погрешности определения (вычисления) площади (P ± ΔP), м2 | | 19 ± 2 | | | | |
| 3. | Формула, примененная для вычисления предельной погрешности определения площади земельного участка, с подставленными значениями и итоговые (вычисленные) значения (ΔP), м2 | | $\Delta P = 3.5 * Mt * \sqrt{P} = 3.5 * 0,1 * \sqrt{19} = 2$ | | | | |
| 4. | Площадь земельного участка согласно сведениям Единого государственного реестра недвижимости (Pкад), м2 | | 20 | | | | |
| 5. | Оценка расхождения P и Pкад (P - Pкад), м2 | | 1 | | | | |
| 6. | Предельные минимальный и максимальный размеры земельного участка (Pмин и Pмакс), м2 | | - | | | | |

3. Сведения о характеристиках уточняемого земельного участка с кадастровым номером 32:28:0015011:241 :

| № п/п | Наименование характеристики земельного участка | Значение характеристики |
|--------------|--|--------------------------------|
| 1 | 2 | 3 |
| 7. | Вид (виды) разрешенного использования | под кооперативный гараж |
| 7.1. | Дополнительные сведения об использовании земельного участка | - |
| 8. | Кадастровый или иной государственный учетный номер (инвентарный) здания, сооружения, объекта незавершенного строительства, расположенного на земельном участке | 32:28:0015401:651 |
| 9. | Сведения о земельных участках (землях общего пользования, территории общего пользования), посредством которых обеспечивается доступ | - |
| 10. | Иные сведения | - |

4. Пояснения к сведениям об уточняемом земельном участке с кадастровым номером 32:28:0015011:241 :

| | |
|----|---|
| 1. | - |
|----|---|

Сведения об уточняемых земельных участках

1. Сведения о характерных точках границы уточняемого земельного участка с кадастровым номером 32:28:0015011:242 :

Система координат МСК-32, зона 2

Зона № 2

| Обозначение характерных точек границ | Координаты, м | | | | Метод определения координат | Формулы, примененные для расчета средней квадратической погрешности определения координат характерных точек границ (Mt), с подставленными в такие формулы значениями и итоговые (вычисленные) значения Mt, м | Описание закрепления точки |
|--------------------------------------|--|---|--|------------|---|--|----------------------------|
| | содержатся в Едином государственном реестре недвижимости | | определены в результате выполнения комплексных кадастровых работ | | | | |
| | X | Y | X | Y | | | |
| 1 | 2 | 3 | 4 | 5 | 6 | 7 | 8 |
| н1532У | - | - | 495844.50 | 2170676.30 | Метод спутниковых геодезических измерений (определений) | 0.1 | - |
| н1533У | - | - | 495844.62 | 2170679.51 | Метод спутниковых геодезических измерений (определений) | 0.1 | - |
| н1534У | - | - | 495838.68 | 2170679.74 | Метод спутниковых геодезических измерений (определений) | 0.1 | - |
| н1510У | - | - | 495838.56 | 2170676.53 | Метод спутниковых геодезических измерений (определений) | 0.1 | - |
| н1532У | - | - | 495844.50 | 2170676.30 | Метод спутниковых геодезических измерений (определений) | 0.1 | - |

| 2. Сведения о частях границ уточняемого земельного участка с кадастровым номером 32:28:0015011:242 : | | | | |
|---|---|--|-----------------------------------|---|
| Обозначение части границ | | Горизонтальное проложение (S), м | Описание прохождения части границ | Сведения о согласовании местоположения границ (согласовано/спорное) |
| от т. | до т. | | | |
| 1 | 2 | 3 | 4 | 5 |
| н1532У | н1533У | 3.21 | - | - |
| н1533У | н1534У | 5.94 | - | - |
| н1534У | н1510У | 3.21 | - | - |
| н1510У | н1532У | 5.94 | - | - |
| 3. Сведения о характеристиках уточняемого земельного участка с кадастровым номером 32:28:0015011:242 : | | | | |
| № п/п | Наименование характеристики земельного участка | Значение характеристики | | |
| 1 | 2 | 3 | | |
| 1. | Адрес земельного участка | - | | |
| 1.1. | Сведения о местоположении земельного участка (при отсутствии адреса) в структурированном в соответствии с федеральной информационной адресной системой виде | Российская Федерация, 241035, Брянская область, город Брянск, территория ГО Водник-1, дом 39 | | |
| 1.2. | Дополнительные сведения о местоположении земельного участка | - | | |
| 2. | Площадь земельного участка ± величина погрешности определения (вычисления) площади (P ± ΔP), м2 | 19 ± 2 | | |
| 3. | Формула, примененная для вычисления предельной погрешности определения площади земельного участка, с подставленными значениями и итоговые (вычисленные) значения (ΔP), м2 | $\Delta P = 3.5 * M_t * \sqrt{P} = 3.5 * 0,1 * \sqrt{19} = 2$ | | |
| 4. | Площадь земельного участка согласно сведениям Единого государственного реестра недвижимости (P _{кад}), м2 | 20 | | |
| 5. | Оценка расхождения P и P _{кад} (P - P _{кад}), м2 | 1 | | |
| 6. | Предельные минимальный и максимальный размеры земельного участка (P _{мин} и P _{макс}), м2 | - - | | |
| 7. | Вид (виды) разрешенного использования | под кооперативный гараж | | |
| 7.1. | Дополнительные сведения об использовании земельного участка | - | | |
| 8. | Кадастровый или иной государственный учетный номер (инвентарный) здания, сооружения, объекта незавершенного строительства, расположенного на земельном участке | 32:28:0015011:471 | | |
| 9. | Сведения о земельных участках (землях общего пользования, территории общего пользования), посредством которых обеспечивается доступ | - | | |
| 10. | Иные сведения | - | | |
| 4. Пояснения к сведениям об уточняемом земельном участке с кадастровым номером 32:28:0015011:242 : | | | | |
| 1. | - | | | |

Сведения об уточняемых земельных участках

1. Сведения о характерных точках границы уточняемого земельного участка с кадастровым номером 32:28:0015011:249 :

Система координат МСК-32, зона 2

Зона № 2

| Обозначение характерных точек границ | Координаты, м | | | | Метод опреде ления коор динат | Формулы, примененные для расчета средней квадратической погрешности определения координат характерных точек границ (Mt), с подставленными в такие формулы значениями и итоговые (вычисленные) значения Mt, м | Описание закрепле ния точки |
|--|--|---|--|------------|---|---|-----------------------------------|
| | содержатся в Едином государственном реестре недвижимости | | определены в результате выполнения комплексных кадастровых работ | | | | |
| | X | Y | X | Y | | | |
| 1 | 2 | 3 | 4 | 5 | 6 | 7 | 8 |
| n1535У | - | - | 495843.80 | 2170657.85 | Метод спутник овых геодези ческих измерен ий (опреде лений) | 0.1 | - |
| n1536У | - | - | 495843.68 | 2170654.38 | Метод спутник овых геодези ческих измерен ий (опреде лений) | 0.1 | - |
| n1537У | - | - | 495837.36 | 2170654.75 | Метод спутник овых геодези ческих измерен ий (опреде лений) | 0.1 | - |
| n1538У | - | - | 495837.44 | 2170657.01 | Метод спутник овых геодези ческих измерен ий (опреде лений) | 0.1 | - |
| n1539У | - | - | 495837.49 | 2170658.17 | Метод спутник овых геодези ческих измерен ий (опреде лений) | 0.1 | - |
| n1540У | - | - | 495838.40 | 2170658.17 | Метод спутник овых геодези ческих измерен ий (опреде лений) | 0.1 | - |

| 1. Сведения о характерных точках границы уточняемого земельного участка с кадастровым номером 32:28:0015011:249 : | | | | | | | |
|---|---|----------------------------------|--|---|---|--|----------------------------|
| Система координат МСК-32, зона 2 | | | | | | Зона № 2 | |
| Обозначение характерных точек границ | Координаты, м | | | | Метод определения координат | Формулы, примененные для расчета средней квадратической погрешности определения координат характерных точек границ (Mt), с подставленными в такие формулы значениями и итоговые (вычисленные) значения Mt, м | Описание закрепления точки |
| | содержатся в Едином государственном реестре недвижимости | | определены в результате выполнения комплексных кадастровых работ | | | | |
| | X | Y | X | Y | | | |
| 1 | 2 | 3 | 4 | 5 | 6 | 7 | 8 |
| н1535У | - | - | 495843.80 | 2170657.85 | Метод спутниковых геодезических измерений (определений) | 0.1 | - |
| 2. Сведения о частях границ уточняемого земельного участка с кадастровым номером 32:28:0015011:249 : | | | | | | | |
| Обозначение части границ | | Горизонтальное проложение (S), м | Описание прохождения части границ | Сведения о согласовании местоположения границ (согласовано/спорное) | | | |
| от т. | до т. | | | | | | |
| 1 | 2 | 3 | 4 | 5 | | | |
| н1535У | н1536У | 3.47 | - | - | | | |
| н1536У | н1537У | 6.33 | - | - | | | |
| н1537У | н1538У | 2.26 | - | - | | | |
| н1538У | н1539У | 1.16 | - | - | | | |
| н1539У | н1540У | 0.91 | - | - | | | |
| н1540У | н1535У | 5.41 | - | - | | | |
| 3. Сведения о характеристиках уточняемого земельного участка с кадастровым номером 32:28:0015011:249 : | | | | | | | |
| № п/п | Наименование характеристики земельного участка | | Значение характеристики | | | | |
| 1 | 2 | | 3 | | | | |
| 1. | Адрес земельного участка | | - | | | | |
| 1.1. | Сведения о местоположении земельного участка (при отсутствии адреса) в структурированном в соответствии с федеральной информационной адресной системой виде | | Российская Федерация, 241035, Брянская область, город Брянск, территория ГО Водник-1, дом 46 | | | | |
| 1.2. | Дополнительные сведения о местоположении земельного участка | | - | | | | |
| 2. | Площадь земельного участка ± величина погрешности определения (вычисления) площади (P ± ΔP), м2 | | 22 ± 2 | | | | |
| 3. | Формула, примененная для вычисления предельной погрешности определения площади земельного участка, с подставленными значениями и итоговые (вычисленные) значения (ΔP), м2 | | $\Delta P = 3.5 * Mt * \sqrt{P} = 3.5 * 0,1 * \sqrt{22} = 2$ | | | | |
| 4. | Площадь земельного участка согласно сведениям Единого государственного реестра недвижимости (Pкад), м2 | | 19 | | | | |
| 5. | Оценка расхождения P и Pкад (P - Pкад), м2 | | 3 | | | | |
| 6. | Предельные минимальный и максимальный размеры земельного участка (Pмин и Pмакс), м2 | | - | | | | |

3. Сведения о характеристиках уточняемого земельного участка с кадастровым номером 32:28:0015011:249 :

| № п/п | Наименование характеристики земельного участка | Значение характеристики |
|--------------|--|--------------------------------|
| 1 | 2 | 3 |
| 7. | Вид (виды) разрешенного использования | под кооперативный гараж |
| 7.1. | Дополнительные сведения об использовании земельного участка | - |
| 8. | Кадастровый или иной государственный учетный номер (инвентарный) здания, сооружения, объекта незавершенного строительства, расположенного на земельном участке | - |
| 9. | Сведения о земельных участках (землях общего пользования, территории общего пользования), посредством которых обеспечивается доступ | - |
| 10. | Иные сведения | - |

4. Пояснения к сведениям об уточняемом земельном участке с кадастровым номером 32:28:0015011:249 :

| | |
|----|---|
| 1. | - |
|----|---|

Сведения об уточняемых земельных участках

1. Сведения о характерных точках границы уточняемого земельного участка с кадастровым номером 32:28:0015011:250 :

Система координат МСК-32, зона 2

Зона № 2

| Обозначение характерных точек границ | Координаты, м | | | | Метод определения координат | Формулы, примененные для расчета средней квадратической погрешности определения координат характерных точек границ (Mt), с подставленными в такие формулы значениями и итоговые (вычисленные) значения Mt, м | Описание закрепления точки |
|--------------------------------------|--|---|--|------------|---|--|----------------------------|
| | содержатся в Едином государственном реестре недвижимости | | определены в результате выполнения комплексных кадастровых работ | | | | |
| | X | Y | X | Y | | | |
| 1 | 2 | 3 | 4 | 5 | 6 | 7 | 8 |
| н1536У | - | - | 495843.68 | 2170654.38 | Метод спутниковых геодезических измерений (определений) | 0.1 | - |
| н1541У | - | - | 495843.57 | 2170651.18 | Метод спутниковых геодезических измерений (определений) | 0.1 | - |
| н1542У | - | - | 495837.24 | 2170651.49 | Метод спутниковых геодезических измерений (определений) | 0.1 | - |
| н1543У | - | - | 495837.29 | 2170652.97 | Метод спутниковых геодезических измерений (определений) | 0.1 | - |
| н1537У | - | - | 495837.36 | 2170654.75 | Метод спутниковых геодезических измерений (определений) | 0.1 | - |
| н1536У | - | - | 495843.68 | 2170654.38 | Метод спутниковых геодезических измерений (определений) | 0.1 | - |

| 2. Сведения о частях границ уточняемого земельного участка с кадастровым номером 32:28:0015011:250 : | | | | |
|---|--------|----------------------------------|-----------------------------------|---|
| Обозначение части границ | | Горизонтальное проложение (S), м | Описание прохождения части границ | Сведения о согласовании местоположения границ (согласовано/спорное) |
| от т. | до т. | | | |
| 1 | 2 | 3 | 4 | 5 |
| н1536У | н1541У | 3.20 | - | - |
| н1541У | н1542У | 6.34 | - | - |
| н1542У | н1543У | 1.48 | - | - |
| н1543У | н1537У | 1.78 | - | - |
| н1537У | н1536У | 6.33 | - | - |

| 3. Сведения о характеристиках уточняемого земельного участка с кадастровым номером 32:28:0015011:250 : | | |
|---|---|--|
| № п/п | Наименование характеристики земельного участка | Значение характеристики |
| 1 | 2 | 3 |
| 1. | Адрес земельного участка | - |
| 1.1. | Сведения о местоположении земельного участка (при отсутствии адреса) в структурированном в соответствии с федеральной информационной адресной системой виде | Российская Федерация, 241035, Брянская область, город Брянск, территория ГО Водник-1, дом 48 |
| 1.2. | Дополнительные сведения о местоположении земельного участка | - |
| 2. | Площадь земельного участка ± величина погрешности определения (вычисления) площади ($P \pm \Delta P$), м ² | 20 ± 2 |
| 3. | Формула, примененная для вычисления предельной погрешности определения площади земельного участка, с подставленными значениями и итоговые (вычисленные) значения (ΔP), м ² | $\Delta P = 3.5 * M_t * \sqrt{P} = 3.5 * 0,1 * \sqrt{20} = 2$ |
| 4. | Площадь земельного участка согласно сведениям Единого государственного реестра недвижимости (Ркад), м ² | 22 |
| 5. | Оценка расхождения P и Ркад (P - Ркад), м ² | 2 |
| 6. | Предельные минимальный и максимальный размеры земельного участка (Рмин и Рмакс), м ² | - - |
| 7. | Вид (виды) разрешенного использования | под кооперативный гараж |
| 7.1. | Дополнительные сведения об использовании земельного участка | - |
| 8. | Кадастровый или иной государственный учетный номер (инвентарный) здания, сооружения, объекта незавершенного строительства, расположенного на земельном участке | 32:28:0015011:646 32:28:0015011:472 |
| 9. | Сведения о земельных участках (землях общего пользования, территории общего пользования), посредством которых обеспечивается доступ | - |
| 10. | Иные сведения | - |

4. Пояснения к сведениям об уточняемом земельном участке с кадастровым номером 32:28:0015011:250 :

| | |
|----|---|
| 1. | - |
|----|---|

Сведения об уточняемых земельных участках

1. Сведения о характерных точках границы уточняемого земельного участка с кадастровым номером 32:28:0015011:251 :

Система координат МСК-32, зона 2

Зона № 2

| Обозначение характерных точек границ | Координаты, м | | | | Метод определения координат | Формулы, примененные для расчета средней квадратической погрешности определения координат характерных точек границ (Mt), с подставленными в такие формулы значениями и итоговые (вычисленные) значения Mt, м | Описание закрепления точки |
|--------------------------------------|--|---|--|------------|---|--|----------------------------|
| | содержатся в Едином государственном реестре недвижимости | | определены в результате выполнения комплексных кадастровых работ | | | | |
| | X | Y | X | Y | | | |
| 1 | 2 | 3 | 4 | 5 | 6 | 7 | 8 |
| н1541У | - | - | 495843.57 | 2170651.18 | Метод спутниковых геодезических измерений (определений) | 0.1 | - |
| н1544У | - | - | 495843.57 | 2170647.58 | Метод спутниковых геодезических измерений (определений) | 0.1 | - |
| н1545У | - | - | 495837.71 | 2170647.76 | Метод спутниковых геодезических измерений (определений) | 0.1 | - |
| н1546У | - | - | 495837.72 | 2170648.18 | Метод спутниковых геодезических измерений (определений) | 0.1 | - |
| н1547У | - | - | 495837.84 | 2170651.46 | Метод спутниковых геодезических измерений (определений) | 0.1 | - |
| н1541У | - | - | 495843.57 | 2170651.18 | Метод спутниковых геодезических измерений (определений) | 0.1 | - |

| 2. Сведения о частях границ уточняемого земельного участка с кадастровым номером 32:28:0015011:251 : | | | | |
|---|---|--|-----------------------------------|---|
| Обозначение части границ | | Горизонтальное проложение (S), м | Описание прохождения части границ | Сведения о согласовании местоположения границ (согласовано/спорное) |
| от т. | до т. | | | |
| 1 | 2 | 3 | 4 | 5 |
| н1541У | н1544У | 3.60 | - | - |
| н1544У | н1545У | 5.86 | - | - |
| н1545У | н1546У | 0.42 | - | - |
| н1546У | н1547У | 3.28 | - | - |
| н1547У | н1541У | 5.74 | - | - |
| 3. Сведения о характеристиках уточняемого земельного участка с кадастровым номером 32:28:0015011:251 : | | | | |
| № п/п | Наименование характеристики земельного участка | Значение характеристики | | |
| 1 | 2 | 3 | | |
| 1. | Адрес земельного участка | - | | |
| 1.1. | Сведения о местоположении земельного участка (при отсутствии адреса) в структурированном в соответствии с федеральной информационной адресной системой виде | Российская Федерация, 241035, Брянская область, город Брянск, территория ГО Водник-1, дом 49 | | |
| 1.2. | Дополнительные сведения о местоположении земельного участка | - | | |
| 2. | Площадь земельного участка ± величина погрешности определения (вычисления) площади ($P \pm \Delta P$), м ² | 21 ± 2 | | |
| 3. | Формула, примененная для вычисления предельной погрешности определения площади земельного участка, с подставленными значениями и итоговые (вычисленные) значения (ΔP), м ² | $\Delta P = 3.5 * M_t * \sqrt{P} = 3.5 * 0,1 * \sqrt{21} = 2$ | | |
| 4. | Площадь земельного участка согласно сведениям Единого государственного реестра недвижимости (Р _{кад}), м ² | 22 | | |
| 5. | Оценка расхождения Р и Р _{кад} (Р - Р _{кад}), м ² | 1 | | |
| 6. | Предельные минимальный и максимальный размеры земельного участка (Р _{мин} и Р _{макс}), м ² | - | | |
| 7. | Вид (виды) разрешенного использования | под кооперативный гараж | | |
| 7.1. | Дополнительные сведения об использовании земельного участка | - | | |
| 8. | Кадастровый или иной государственный учетный номер (инвентарный) здания, сооружения, объекта незавершенного строительства, расположенного на земельном участке | 32:28:0015011:692 | | |
| 9. | Сведения о земельных участках (землях общего пользования, территории общего пользования), посредством которых обеспечивается доступ | - | | |
| 10. | Иные сведения | - | | |
| 4. Пояснения к сведениям об уточняемом земельном участке с кадастровым номером 32:28:0015011:251 : | | | | |
| 1. | - | | | |

Сведения об уточняемых земельных участках

1. Сведения о характерных точках границы уточняемого земельного участка с кадастровым номером 32:28:0015011:253 :

Система координат МСК-32, зона 2

Зона № 2

| Обозначение характерных точек границ | Координаты, м | | | | Метод определения координат | Формулы, примененные для расчета средней квадратической погрешности определения координат характерных точек границ (Mt), с подставленными в такие формулы значениями и итоговые (вычисленные) значения Mt, м | Описание закрепления точки |
|--------------------------------------|--|---|--|------------|---|--|----------------------------|
| | содержатся в Едином государственном реестре недвижимости | | определены в результате выполнения комплексных кадастровых работ | | | | |
| | X | Y | X | Y | | | |
| 1 | 2 | 3 | 4 | 5 | 6 | 7 | 8 |
| н1548У | - | - | 495849.40 | 2170642.40 | Метод спутниковых геодезических измерений (определений) | 0.1 | - |
| н1549У | - | - | 495851.97 | 2170642.35 | Метод спутниковых геодезических измерений (определений) | 0.1 | - |
| н1550У | - | - | 495851.80 | 2170636.00 | Метод спутниковых геодезических измерений (определений) | 0.1 | - |
| н1551У | - | - | 495849.29 | 2170635.92 | Метод спутниковых геодезических измерений (определений) | 0.1 | - |
| н1548У | - | - | 495849.40 | 2170642.40 | Метод спутниковых геодезических измерений (определений) | 0.1 | - |

| 2. Сведения о частях границ уточняемого земельного участка с кадастровым номером 32:28:0015011:253 : | | | | |
|---|---|--|-----------------------------------|---|
| Обозначение части границ | | Горизонтальное проложение (S), м | Описание прохождения части границ | Сведения о согласовании местоположения границ (согласовано/спорное) |
| от т. | до т. | | | |
| 1 | 2 | 3 | 4 | 5 |
| н1548У | н1549У | 2.57 | - | - |
| н1549У | н1550У | 6.35 | - | - |
| н1550У | н1551У | 2.51 | - | - |
| н1551У | н1548У | 6.48 | - | - |
| 3. Сведения о характеристиках уточняемого земельного участка с кадастровым номером 32:28:0015011:253 : | | | | |
| № п/п | Наименование характеристики земельного участка | Значение характеристики | | |
| 1 | 2 | 3 | | |
| 1. | Адрес земельного участка | - | | |
| 1.1. | Сведения о местоположении земельного участка (при отсутствии адреса) в структурированном в соответствии с федеральной информационной адресной системой виде | Российская Федерация, 241035, Брянская область, город Брянск, территория ГО Водник-1, дом 52 | | |
| 1.2. | Дополнительные сведения о местоположении земельного участка | - | | |
| 2. | Площадь земельного участка ± величина погрешности определения (вычисления) площади (P ± ΔP), м2 | 16 ± 1 | | |
| 3. | Формула, примененная для вычисления предельной погрешности определения площади земельного участка, с подставленными значениями и итоговые (вычисленные) значения (ΔP), м2 | $\Delta P = 3.5 * M_t * \sqrt{P} = 3.5 * 0,1 * \sqrt{16} = 1$ | | |
| 4. | Площадь земельного участка согласно сведениям Единого государственного реестра недвижимости (P _{кад}), м2 | 18 | | |
| 5. | Оценка расхождения P и P _{кад} (P - P _{кад}), м2 | 2 | | |
| 6. | Предельные минимальный и максимальный размеры земельного участка (P _{мин} и P _{макс}), м2 | - | | |
| 7. | Вид (виды) разрешенного использования | под кооперативный гараж | | |
| 7.1. | Дополнительные сведения об использовании земельного участка | - | | |
| 8. | Кадастровый или иной государственный учетный номер (инвентарный) здания, сооружения, объекта незавершенного строительства, расположенного на земельном участке | 32:28:0015011:707 | | |
| 9. | Сведения о земельных участках (землях общего пользования, территории общего пользования), посредством которых обеспечивается доступ | - | | |
| 10. | Иные сведения | - | | |
| 4. Пояснения к сведениям об уточняемом земельном участке с кадастровым номером 32:28:0015011:253 : | | | | |
| 1. | - | | | |

Сведения об уточняемых земельных участках

1. Сведения о характерных точках границы уточняемого земельного участка с кадастровым номером 32:28:0015011:255 :

Система координат МСК-32, зона 2

Зона № 2

| Обозначение характерных точек границ | Координаты, м | | | | Метод опреде ления коор динат | Формулы, примененные для расчета средней квадратической погрешности определения координат характерных точек границ (Mt), с подставленными в такие формулы значениями и итоговые (вычисленные) значения Mt, м | Описание закрепле ния точки |
|--|--|---|--|------------|---|---|-----------------------------------|
| | содержатся в Едином государственном реестре недвижимости | | определены в результате выполнения комплексных кадастровых работ | | | | |
| | X | Y | X | Y | | | |
| 1 | 2 | 3 | 4 | 5 | 6 | 7 | 8 |
| n1552У | - | - | 495861.67 | 2170652.55 | Метод спутник овых геодези ческих измерен ий (опреде лений) | 0.1 | - |
| n1553У | - | - | 495855.82 | 2170652.77 | Метод спутник овых геодези ческих измерен ий (опреде лений) | 0.1 | - |
| n1554У | - | - | 495855.68 | 2170649.18 | Метод спутник овых геодези ческих измерен ий (опреде лений) | 0.1 | - |
| n1555У | - | - | 495861.68 | 2170648.96 | Метод спутник овых геодези ческих измерен ий (опреде лений) | 0.1 | - |
| n1552У | - | - | 495861.67 | 2170652.55 | Метод спутник овых геодези ческих измерен ий (опреде лений) | 0.1 | - |

| 2. Сведения о частях границ уточняемого земельного участка с кадастровым номером 32:28:0015011:255 : | | | | |
|---|---|--|-----------------------------------|---|
| Обозначение части границ | | Горизонтальное проложение (S), м | Описание прохождения части границ | Сведения о согласовании местоположения границ (согласовано/спорное) |
| от т. | до т. | | | |
| 1 | 2 | 3 | 4 | 5 |
| н1552У | н1553У | 5.85 | - | - |
| н1553У | н1554У | 3.59 | - | - |
| н1554У | н1555У | 6.00 | - | - |
| н1555У | н1552У | 3.59 | - | - |
| 3. Сведения о характеристиках уточняемого земельного участка с кадастровым номером 32:28:0015011:255 : | | | | |
| № п/п | Наименование характеристики земельного участка | Значение характеристики | | |
| 1 | 2 | 3 | | |
| 1. | Адрес земельного участка | - | | |
| 1.1. | Сведения о местоположении земельного участка (при отсутствии адреса) в структурированном в соответствии с федеральной информационной адресной системой виде | Российская Федерация, 241035, Брянская область, город Брянск, территория ГО Водник-1, дом 54 | | |
| 1.2. | Дополнительные сведения о местоположении земельного участка | - | | |
| 2. | Площадь земельного участка ± величина погрешности определения (вычисления) площади (P ± ΔP), м2 | 21 ± 2 | | |
| 3. | Формула, примененная для вычисления предельной погрешности определения площади земельного участка, с подставленными значениями и итоговые (вычисленные) значения (ΔP), м2 | $\Delta P = 3.5 * M_t * \sqrt{P} = 3.5 * 0,1 * \sqrt{21} = 2$ | | |
| 4. | Площадь земельного участка согласно сведениям Единого государственного реестра недвижимости (Pкад), м2 | 26 | | |
| 5. | Оценка расхождения P и Pкад (P - Pкад), м2 | 5 | | |
| 6. | Предельные минимальный и максимальный размеры земельного участка (Pмин и Pмакс), м2 | - | | |
| 7. | Вид (виды) разрешенного использования | под кооперативный гараж | | |
| 7.1. | Дополнительные сведения об использовании земельного участка | - | | |
| 8. | Кадастровый или иной государственный учетный номер (инвентарный) здания, сооружения, объекта незавершенного строительства, расположенного на земельном участке | 32:28:0015011:799 | | |
| 9. | Сведения о земельных участках (землях общего пользования, территории общего пользования), посредством которых обеспечивается доступ | - | | |
| 10. | Иные сведения | - | | |
| 4. Пояснения к сведениям об уточняемом земельном участке с кадастровым номером 32:28:0015011:255 : | | | | |
| 1. | - | | | |

Сведения об уточняемых земельных участках

1. Сведения о характерных точках границы уточняемого земельного участка с кадастровым номером 32:28:0015011:258 :

Система координат МСК-32, зона 2

Зона № 2

| Обозначение характерных точек границ | Координаты, м | | | | Метод определения координат | Формулы, примененные для расчета средней квадратической погрешности определения координат характерных точек границ (Mt), с подставленными в такие формулы значениями и итоговые (вычисленные) значения Mt, м | Описание закрепления точки |
|--------------------------------------|--|---|--|------------|---|--|----------------------------|
| | содержатся в Едином государственном реестре недвижимости | | определены в результате выполнения комплексных кадастровых работ | | | | |
| | X | Y | X | Y | | | |
| 1 | 2 | 3 | 4 | 5 | 6 | 7 | 8 |
| н1556У | - | - | 495855.96 | 2170656.31 | Метод спутниковых геодезических измерений (определений) | 0.1 | - |
| н1557У | - | - | 495855.38 | 2170656.33 | Метод спутниковых геодезических измерений (определений) | 0.1 | - |
| н1558У | - | - | 495855.46 | 2170659.60 | Метод спутниковых геодезических измерений (определений) | 0.1 | - |
| н1559У | - | - | 495862.04 | 2170659.60 | Метод спутниковых геодезических измерений (определений) | 0.1 | - |
| н1560У | - | - | 495861.81 | 2170656.09 | Метод спутниковых геодезических измерений (определений) | 0.1 | - |
| н1556У | - | - | 495855.96 | 2170656.31 | Метод спутниковых геодезических измерений (определений) | 0.1 | - |

| 2. Сведения о частях границ уточняемого земельного участка с кадастровым номером 32:28:0015011:258 : | | | | |
|---|---|--|-----------------------------------|---|
| Обозначение части границ | | Горизонтальное проложение (S), м | Описание прохождения части границ | Сведения о согласовании местоположения границ (согласовано/спорное) |
| от т. | до т. | | | |
| 1 | 2 | 3 | 4 | 5 |
| н1556У | н1557У | 0.58 | - | - |
| н1557У | н1558У | 3.27 | - | - |
| н1558У | н1559У | 6.58 | - | - |
| н1559У | н1560У | 3.52 | - | - |
| н1560У | н1556У | 5.85 | - | - |
| 3. Сведения о характеристиках уточняемого земельного участка с кадастровым номером 32:28:0015011:258 : | | | | |
| № п/п | Наименование характеристики земельного участка | Значение характеристики | | |
| 1 | 2 | 3 | | |
| 1. | Адрес земельного участка | - | | |
| 1.1. | Сведения о местоположении земельного участка (при отсутствии адреса) в структурированном в соответствии с федеральной информационной адресной системой виде | Российская Федерация, 241035, Брянская область, город Брянск, территория ГО Водник-1, дом 58 | | |
| 1.2. | Дополнительные сведения о местоположении земельного участка | - | | |
| 2. | Площадь земельного участка ± величина погрешности определения (вычисления) площади ($P \pm \Delta P$), м ² | 22 ± 2 | | |
| 3. | Формула, примененная для вычисления предельной погрешности определения площади земельного участка, с подставленными значениями и итоговые (вычисленные) значения (ΔP), м ² | $\Delta P = 3.5 * M_t * \sqrt{P} = 3.5 * 0,1 * \sqrt{22} = 2$ | | |
| 4. | Площадь земельного участка согласно сведениям Единого государственного реестра недвижимости (Р _{кад}), м ² | 22 | | |
| 5. | Оценка расхождения Р и Р _{кад} (Р - Р _{кад}), м ² | - | | |
| 6. | Предельные минимальный и максимальный размеры земельного участка (Р _{мин} и Р _{макс}), м ² | - | | |
| 7. | Вид (виды) разрешенного использования | под кооперативный гараж | | |
| 7.1. | Дополнительные сведения об использовании земельного участка | - | | |
| 8. | Кадастровый или иной государственный учетный номер (инвентарный) здания, сооружения, объекта незавершенного строительства, расположенного на земельном участке | 32:28:0015011:708 | | |
| 9. | Сведения о земельных участках (землях общего пользования, территории общего пользования), посредством которых обеспечивается доступ | - | | |
| 10. | Иные сведения | - | | |
| 4. Пояснения к сведениям об уточняемом земельном участке с кадастровым номером 32:28:0015011:258 : | | | | |
| 1. | - | | | |

Сведения об уточняемых земельных участках

1. Сведения о характерных точках границы уточняемого земельного участка с кадастровым номером 32:28:0015011:259 :

Система координат МСК-32, зона 2

Зона № 2

| Обозначение характерных точек границ | Координаты, м | | | | Метод определения координат | Формулы, примененные для расчета средней квадратической погрешности определения координат характерных точек границ (Mt), с подставленными в такие формулы значениями и итоговые (вычисленные) значения Mt, м | Описание закрепления точки |
|--------------------------------------|--|---|--|------------|---|--|----------------------------|
| | содержатся в Едином государственном реестре недвижимости | | определены в результате выполнения комплексных кадастровых работ | | | | |
| | X | Y | X | Y | | | |
| 1 | 2 | 3 | 4 | 5 | 6 | 7 | 8 |
| н1558У | - | - | 495855.46 | 2170659.60 | Метод спутниковых геодезических измерений (определений) | 0.1 | - |
| н1561У | - | - | 495855.69 | 2170663.00 | Метод спутниковых геодезических измерений (определений) | 0.1 | - |
| н1562У | - | - | 495862.04 | 2170663.00 | Метод спутниковых геодезических измерений (определений) | 0.1 | - |
| н1559У | - | - | 495862.04 | 2170659.60 | Метод спутниковых геодезических измерений (определений) | 0.1 | - |
| н1558У | - | - | 495855.46 | 2170659.60 | Метод спутниковых геодезических измерений (определений) | 0.1 | - |

| 2. Сведения о частях границ уточняемого земельного участка с кадастровым номером 32:28:0015011:259 : | | | | |
|---|---|---|-----------------------------------|---|
| Обозначение части границ | | Горизонтальное проложение (S), м | Описание прохождения части границ | Сведения о согласовании местоположения границ (согласовано/спорное) |
| от т. | до т. | | | |
| 1 | 2 | 3 | 4 | 5 |
| н1558У | н1561У | 3.41 | - | - |
| н1561У | н1562У | 6.35 | - | - |
| н1562У | н1559У | 3.40 | - | - |
| н1559У | н1558У | 6.58 | - | - |
| 3. Сведения о характеристиках уточняемого земельного участка с кадастровым номером 32:28:0015011:259 : | | | | |
| № п/п | Наименование характеристики земельного участка | Значение характеристики | | |
| 1 | 2 | 3 | | |
| 1. | Адрес земельного участка | - | | |
| 1.1. | Сведения о местоположении земельного участка (при отсутствии адреса) в структурированном в соответствии с федеральной информационной адресной системой виде | Российская Федерация, 241035, Брянская область, город Брянск, территория ГО Водник- 1, гараж 59 | | |
| 1.2. | Дополнительные сведения о местоположении земельного участка | - | | |
| 2. | Площадь земельного участка ± величина погрешности определения (вычисления) площади (P ± ΔP), м2 | 22 ± 2 | | |
| 3. | Формула, примененная для вычисления предельной погрешности определения площади земельного участка, с подставленными значениями и итоговые (вычисленные) значения (ΔP), м2 | $\Delta P = 3.5 * M_t * \sqrt{P} = 3.5 * 0,1 * \sqrt{22} = 2$ | | |
| 4. | Площадь земельного участка согласно сведениям Единого государственного реестра недвижимости (P _{кад}), м2 | 22 | | |
| 5. | Оценка расхождения P и P _{кад} (P - P _{кад}), м2 | - | | |
| 6. | Предельные минимальный и максимальный размеры земельного участка (P _{мин} и P _{макс}), м2 | - | | |
| 7. | Вид (виды) разрешенного использования | для использования гаража | | |
| 7.1. | Дополнительные сведения об использовании земельного участка | - | | |
| 8. | Кадастровый или иной государственный учетный номер (инвентарный) здания, сооружения, объекта незавершенного строительства, расположенного на земельном участке | 32:28:0015401:659 | | |
| 9. | Сведения о земельных участках (землях общего пользования, территории общего пользования), посредством которых обеспечивается доступ | - | | |
| 10. | Иные сведения | - | | |
| 4. Пояснения к сведениям об уточняемом земельном участке с кадастровым номером 32:28:0015011:259 : | | | | |
| 1. | - | | | |

Сведения об уточняемых земельных участках

1. Сведения о характерных точках границы уточняемого земельного участка с кадастровым номером 32:28:0015011:260 :

Система координат МСК-32, зона 2

Зона № 2

| Обозначение характерных точек границ | Координаты, м | | | | Метод опреде ления коор динат | Формулы, примененные для расчета средней квадратической погрешности определения координат характерных точек границ (Mt), с подставленными в такие формулы значениями и итоговые (вычисленные) значения Mt, м | Описание закрепле ния точки |
|--|--|---|--|------------|---|---|-----------------------------------|
| | содержатся в Едином государственном реестре недвижимости | | определены в результате выполнения комплексных кадастровых работ | | | | |
| | X | Y | X | Y | | | |
| 1 | 2 | 3 | 4 | 5 | 6 | 7 | 8 |
| н1563У | - | - | 495852.78 | 2170754.96 | Метод спутник овых геодези ческих измерен ий (опреде лений) | 0.1 | - |
| н1564У | - | - | 495852.43 | 2170758.99 | Метод спутник овых геодези ческих измерен ий (опреде лений) | 0.1 | - |
| н1565У | - | - | 495846.46 | 2170758.72 | Метод спутник овых геодези ческих измерен ий (опреде лений) | 0.1 | - |
| н1566У | - | - | 495846.25 | 2170758.71 | Метод спутник овых геодези ческих измерен ий (опреде лений) | 0.1 | - |
| н1567У | - | - | 495846.58 | 2170754.50 | Метод спутник овых геодези ческих измерен ий (опреде лений) | 0.1 | - |
| н1563У | - | - | 495852.78 | 2170754.96 | Метод спутник овых геодези ческих измерен ий (опреде лений) | 0.1 | - |

| 2. Сведения о частях границ уточняемого земельного участка с кадастровым номером 32:28:0015011:260 : | | | | |
|---|---|---|-----------------------------------|---|
| Обозначение части границ | | Горизонтальное проложение (S), м | Описание прохождения части границ | Сведения о согласовании местоположения границ (согласовано/спорное) |
| от т. | до т. | | | |
| 1 | 2 | 3 | 4 | 5 |
| н1563У | н1564У | 4.05 | - | - |
| н1564У | н1565У | 5.98 | - | - |
| н1565У | н1566У | 0.21 | - | - |
| н1566У | н1567У | 4.22 | - | - |
| н1567У | н1563У | 6.22 | - | - |
| 3. Сведения о характеристиках уточняемого земельного участка с кадастровым номером 32:28:0015011:260 : | | | | |
| № п/п | Наименование характеристики земельного участка | Значение характеристики | | |
| 1 | 2 | 3 | | |
| 1. | Адрес земельного участка | - | | |
| 1.1. | Сведения о местоположении земельного участка (при отсутствии адреса) в структурированном в соответствии с федеральной информационной адресной системой виде | Российская Федерация, 241035, Брянская область, город Брянск, территория ГО Водник-1, гараж 5 А | | |
| 1.2. | Дополнительные сведения о местоположении земельного участка | - | | |
| 2. | Площадь земельного участка ± величина погрешности определения (вычисления) площади ($P \pm \Delta P$), м ² | 26 ± 2 | | |
| 3. | Формула, примененная для вычисления предельной погрешности определения площади земельного участка, с подставленными значениями и итоговые (вычисленные) значения (ΔP), м ² | $\Delta P = 3.5 * M_t * \sqrt{P} = 3.5 * 0,1 * \sqrt{26} = 2$ | | |
| 4. | Площадь земельного участка согласно сведениям Единого государственного реестра недвижимости (Р _{кад}), м ² | 24 | | |
| 5. | Оценка расхождения Р и Р _{кад} (Р - Р _{кад}), м ² | 2 | | |
| 6. | Предельные минимальный и максимальный размеры земельного участка (Р _{мин} и Р _{макс}), м ² | - | | |
| 7. | Вид (виды) разрешенного использования | под кооперативный гараж | | |
| 7.1. | Дополнительные сведения об использовании земельного участка | - | | |
| 8. | Кадастровый или иной государственный учетный номер (инвентарный) здания, сооружения, объекта незавершенного строительства, расположенного на земельном участке | 32:28:0015011:785 | | |
| 9. | Сведения о земельных участках (землях общего пользования, территории общего пользования), посредством которых обеспечивается доступ | - | | |
| 10. | Иные сведения | - | | |
| 4. Пояснения к сведениям об уточняемом земельном участке с кадастровым номером 32:28:0015011:260 : | | | | |
| 1. | - | | | |

Сведения об уточняемых земельных участках

1. Сведения о характерных точках границы уточняемого земельного участка с кадастровым номером 32:28:0015011:261 :

Система координат МСК-32, зона 2

Зона № 2

| Обозначение характерных точек границ | Координаты, м | | | | Метод определения координат | Формулы, примененные для расчета средней квадратической погрешности определения координат характерных точек границ (Mt), с подставленными в такие формулы значениями и итоговые (вычисленные) значения Mt, м | Описание закрепления точки |
|--------------------------------------|--|---|--|------------|---|--|----------------------------|
| | содержатся в Едином государственном реестре недвижимости | | определены в результате выполнения комплексных кадастровых работ | | | | |
| | X | Y | X | Y | | | |
| 1 | 2 | 3 | 4 | 5 | 6 | 7 | 8 |
| н1568У | - | - | 495862.28 | 2170666.67 | Метод спутниковых геодезических измерений (определений) | 0.1 | - |
| н1562У | - | - | 495862.04 | 2170663.00 | Метод спутниковых геодезических измерений (определений) | 0.1 | - |
| н1561У | - | - | 495855.69 | 2170663.00 | Метод спутниковых геодезических измерений (определений) | 0.1 | - |
| н1569У | - | - | 495856.37 | 2170666.89 | Метод спутниковых геодезических измерений (определений) | 0.1 | - |
| н1568У | - | - | 495862.28 | 2170666.67 | Метод спутниковых геодезических измерений (определений) | 0.1 | - |

| 2. Сведения о частях границ уточняемого земельного участка с кадастровым номером 32:28:0015011:261 : | | | | |
|---|---|---|-----------------------------------|---|
| Обозначение части границ | | Горизонтальное проложение (S), м | Описание прохождения части границ | Сведения о согласовании местоположения границ (согласовано/спорное) |
| от т. | до т. | | | |
| 1 | 2 | 3 | 4 | 5 |
| н1568У | н1562У | 3.68 | - | - |
| н1562У | н1561У | 6.35 | - | - |
| н1561У | н1569У | 3.95 | - | - |
| н1569У | н1568У | 5.91 | - | - |
| 3. Сведения о характеристиках уточняемого земельного участка с кадастровым номером 32:28:0015011:261 : | | | | |
| № п/п | Наименование характеристики земельного участка | Значение характеристики | | |
| 1 | 2 | 3 | | |
| 1. | Адрес земельного участка | - | | |
| 1.1. | Сведения о местоположении земельного участка (при отсутствии адреса) в структурированном в соответствии с федеральной информационной адресной системой виде | Российская Федерация, 241035, Брянская область, город Брянск, территория ГО Водник- 1, гараж 60 | | |
| 1.2. | Дополнительные сведения о местоположении земельного участка | - | | |
| 2. | Площадь земельного участка ± величина погрешности определения (вычисления) площади (P ± ΔP), м2 | 23 ± 2 | | |
| 3. | Формула, примененная для вычисления предельной погрешности определения площади земельного участка, с подставленными значениями и итоговые (вычисленные) значения (ΔP), м2 | $\Delta P = 3.5 * M_t * \sqrt{P} = 3.5 * 0,1 * \sqrt{23} = 2$ | | |
| 4. | Площадь земельного участка согласно сведениям Единого государственного реестра недвижимости (Pкад), м2 | 21 | | |
| 5. | Оценка расхождения P и Pкад (P - Pкад), м2 | 2 | | |
| 6. | Предельные минимальный и максимальный размеры земельного участка (Pмин и Pмакс), м2 | - | | |
| 7. | Вид (виды) разрешенного использования | под кооперативный гараж | | |
| 7.1. | Дополнительные сведения об использовании земельного участка | - | | |
| 8. | Кадастровый или иной государственный учетный номер (инвентарный) здания, сооружения, объекта незавершенного строительства, расположенного на земельном участке | 32:28:0015401:599 | | |
| 9. | Сведения о земельных участках (землях общего пользования, территории общего пользования), посредством которых обеспечивается доступ | - | | |
| 10. | Иные сведения | - | | |
| 4. Пояснения к сведениям об уточняемом земельном участке с кадастровым номером 32:28:0015011:261 : | | | | |
| 1. | - | | | |

Сведения об уточняемых земельных участках

1. Сведения о характерных точках границы уточняемого земельного участка с кадастровым номером 32:28:0015011:262 :

Система координат МСК-32, зона 2

Зона № 2

| Обозначение характерных точек границ | Координаты, м | | | | Метод опреде ления коор динат | Формулы, примененные для расчета средней квадратической погрешности определения координат характерных точек границ (Mt), с подставленными в такие формулы значениями и итоговые (вычисленные) значения Mt, м | Описание закрепле ния точки |
|--|--|---|--|------------|---|---|-----------------------------------|
| | содержатся в Едином государственном реестре недвижимости | | определены в результате выполнения комплексных кадастровых работ | | | | |
| | X | Y | X | Y | | | |
| 1 | 2 | 3 | 4 | 5 | 6 | 7 | 8 |
| n1570У | - | - | 495862.79 | 2170677.14 | Метод спутник овых геодези ческих измерен ий (опреде лений) | 0.1 | - |
| n1571У | - | - | 495862.79 | 2170680.18 | Метод спутник овых геодези ческих измерен ий (опреде лений) | 0.1 | - |
| n1572У | - | - | 495856.31 | 2170680.56 | Метод спутник овых геодези ческих измерен ий (опреде лений) | 0.1 | - |
| n1573У | - | - | 495856.31 | 2170677.50 | Метод спутник овых геодези ческих измерен ий (опреде лений) | 0.1 | - |
| n1570У | - | - | 495862.79 | 2170677.14 | Метод спутник овых геодези ческих измерен ий (опреде лений) | 0.1 | - |

| 2. Сведения о частях границ уточняемого земельного участка с кадастровым номером 32:28:0015011:262 : | | | | |
|---|---|--|-----------------------------------|---|
| Обозначение части границ | | Горизонтальное проложение (S), м | Описание прохождения части границ | Сведения о согласовании местоположения границ (согласовано/спорное) |
| от т. | до т. | | | |
| 1 | 2 | 3 | 4 | 5 |
| н1570У | н1571У | 3.04 | - | - |
| н1571У | н1572У | 6.49 | - | - |
| н1572У | н1573У | 3.06 | - | - |
| н1573У | н1570У | 6.49 | - | - |
| 3. Сведения о характеристиках уточняемого земельного участка с кадастровым номером 32:28:0015011:262 : | | | | |
| № п/п | Наименование характеристики земельного участка | Значение характеристики | | |
| 1 | 2 | 3 | | |
| 1. | Адрес земельного участка | - | | |
| 1.1. | Сведения о местоположении земельного участка (при отсутствии адреса) в структурированном в соответствии с федеральной информационной адресной системой виде | Российская Федерация, Брянская область, город Брянск, территория ГО Водник-1, гараж 64 | | |
| 1.2. | Дополнительные сведения о местоположении земельного участка | - | | |
| 2. | Площадь земельного участка ± величина погрешности определения (вычисления) площади (P ± ΔP), м2 | 20 ± 2 | | |
| 3. | Формула, примененная для вычисления предельной погрешности определения площади земельного участка, с подставленными значениями и итоговые (вычисленные) значения (ΔP), м2 | $\Delta P = 3.5 * M_t * \sqrt{P} = 3.5 * 0,1 * \sqrt{20} = 2$ | | |
| 4. | Площадь земельного участка согласно сведениям Единого государственного реестра недвижимости (P _{кад}), м2 | 20 | | |
| 5. | Оценка расхождения P и P _{кад} (P - P _{кад}), м2 | - | | |
| 6. | Предельные минимальный и максимальный размеры земельного участка (P _{мин} и P _{макс}), м2 | - | | |
| 7. | Вид (виды) разрешенного использования | под кооперативный гараж | | |
| 7.1. | Дополнительные сведения об использовании земельного участка | - | | |
| 8. | Кадастровый или иной государственный учетный номер (инвентарный) здания, сооружения, объекта незавершенного строительства, расположенного на земельном участке | 32:28:0015011:385 | | |
| 9. | Сведения о земельных участках (землях общего пользования, территории общего пользования), посредством которых обеспечивается доступ | - | | |
| 10. | Иные сведения | - | | |
| 4. Пояснения к сведениям об уточняемом земельном участке с кадастровым номером 32:28:0015011:262 : | | | | |
| 1. | - | | | |

Сведения об уточняемых земельных участках

1. Сведения о характерных точках границы уточняемого земельного участка с кадастровым номером 32:28:0015011:268 :

Система координат МСК-32, зона 2

Зона № 2

| Обозначение характерных точек границ | Координаты, м | | | | Метод опреде ления коор динат | Формулы, примененные для расчета средней квадратической погрешности определения координат характерных точек границ (Mt), с подставленными в такие формулы значениями и итоговые (вычисленные) значения Mt, м | Описание закрепле ния точки |
|--|--|---|--|------------|---|---|-----------------------------------|
| | содержатся в Едином государственном реестре недвижимости | | определены в результате выполнения комплексных кадастровых работ | | | | |
| | X | Y | X | Y | | | |
| 1 | 2 | 3 | 4 | 5 | 6 | 7 | 8 |
| н1574У | - | - | 495857.70 | 2170701.83 | Метод спутник овых геодези ческих измерен ий (опреде лений) | 0.1 | - |
| н1575У | - | - | 495856.63 | 2170701.85 | Метод спутник овых геодези ческих измерен ий (опреде лений) | 0.1 | - |
| н1576У | - | - | 495856.66 | 2170704.72 | Метод спутник овых геодези ческих измерен ий (опреде лений) | 0.1 | - |
| н1577У | - | - | 495857.48 | 2170704.67 | Метод спутник овых геодези ческих измерен ий (опреде лений) | 0.1 | - |
| н1578У | - | - | 495863.27 | 2170704.45 | Метод спутник овых геодези ческих измерен ий (опреде лений) | 0.1 | - |
| н1579У | - | - | 495863.64 | 2170704.44 | Метод спутник овых геодези ческих измерен ий (опреде лений) | 0.1 | - |

| 1. Сведения о характерных точках границы уточняемого земельного участка с кадастровым номером 32:28:0015011:268 : | | | | | | | |
|---|---|----------------------------------|--|-----------------------------------|--|--|----------------------------|
| Система координат МСК-32, зона 2 | | | | | | Зона № 2 | |
| Обозначение характерных точек границ | Координаты, м | | | | Метод определения координат | Формулы, примененные для расчета средней квадратической погрешности определения координат характерных точек границ (Mt), с подставленными в такие формулы значениями и итоговые (вычисленные) значения Mt, м | Описание закрепления точки |
| | содержатся в Едином государственном реестре недвижимости | | определены в результате выполнения комплексных кадастровых работ | | | | |
| | X | Y | X | Y | | | |
| 1 | 2 | 3 | 4 | 5 | 6 | 7 | 8 |
| н1580У | - | - | 495863.63 | 2170701.58 | Метод спутниковых геодезических измерений (определений) | 0.1 | - |
| н1574У | - | - | 495857.70 | 2170701.83 | Метод спутниковых геодезических измерений (определений) | 0.1 | - |
| 2. Сведения о частях границ уточняемого земельного участка с кадастровым номером 32:28:0015011:268 : | | | | | | | |
| Обозначение части границ | | Горизонтальное проложение (S), м | | Описание прохождения части границ | Сведения о согласовании местоположения границ (согласовано/спорное) | | |
| от т. | до т. | | | | | | |
| 1 | 2 | 3 | | 4 | 5 | | |
| н1574У | н1575У | 1.07 | | - | - | | |
| н1575У | н1576У | 2.87 | | - | - | | |
| н1576У | н1577У | 0.82 | | - | - | | |
| н1577У | н1578У | 5.79 | | - | - | | |
| н1578У | н1579У | 0.37 | | - | - | | |
| н1579У | н1580У | 2.86 | | - | - | | |
| н1580У | н1574У | 5.94 | | - | - | | |
| 3. Сведения о характеристиках уточняемого земельного участка с кадастровым номером 32:28:0015011:268 : | | | | | | | |
| № п/п | Наименование характеристики земельного участка | | | | Значение характеристики | | |
| 1 | 2 | | | | 3 | | |
| 1. | Адрес земельного участка | | | | - | | |
| 1.1. | Сведения о местоположении земельного участка (при отсутствии адреса) в структурированном в соответствии с федеральной информационной адресной системой виде | | | | Российская Федерация, 241035, Брянская область, город Брянск, территория ГО Водник-1, дом 71 | | |
| 1.2. | Дополнительные сведения о местоположении земельного участка | | | | - | | |
| 2. | Площадь земельного участка ± величина погрешности определения (вычисления) площади (P ± ΔP), м2 | | | | 20 ± 2 | | |

| 3. Сведения о характеристиках уточняемого земельного участка с кадастровым номером 32:28:0015011:268 : | | |
|---|---|---|
| № п/п | Наименование характеристики земельного участка | Значение характеристики |
| 1 | 2 | 3 |
| 3. | Формула, примененная для вычисления предельной погрешности определения площади земельного участка, с подставленными значениями и итоговые (вычисленные) значения (ΔP), м ² | $\Delta P = 3.5 * M_t * \sqrt{P} = 3.5 * 0,1 * \sqrt{20} = 2$ |
| 4. | Площадь земельного участка согласно сведениям Единого государственного реестра недвижимости (Ркад), м ² | 20 |
| 5. | Оценка расхождения Р и Ркад (Р - Ркад), м ² | - |
| 6. | Предельные минимальный и максимальный размеры земельного участка (Рмин и Рмакс), м ² | - - |
| 7. | Вид (виды) разрешенного использования | под кооперативный гараж |
| 7.1. | Дополнительные сведения об использовании земельного участка | - |
| 8. | Кадастровый или иной государственный учетный номер (инвентарный) здания, сооружения, объекта незавершенного строительства, расположенного на земельном участке | 32:28:0015011:443 |
| 9. | Сведения о земельных участках (землях общего пользования, территории общего пользования), посредством которых обеспечивается доступ | - |
| 10. | Иные сведения | - |
| 4. Пояснения к сведениям об уточняемом земельном участке с кадастровым номером 32:28:0015011:268 : | | |
| 1. | - | |

Сведения об уточняемых земельных участках

1. Сведения о характерных точках границы уточняемого земельного участка с кадастровым номером 32:28:0015011:270 :

Система координат МСК-32, зона 2

Зона № 2

| Обозначение характерных точек границ | Координаты, м | | | | Метод определения координат | Формулы, примененные для расчета средней квадратической погрешности определения координат характерных точек границ (Mt), с подставленными в такие формулы значениями и итоговые (вычисленные) значения Mt, м | Описание закрепления точки |
|--------------------------------------|--|---|--|------------|---|--|----------------------------|
| | содержатся в Едином государственном реестре недвижимости | | определены в результате выполнения комплексных кадастровых работ | | | | |
| | X | Y | X | Y | | | |
| 1 | 2 | 3 | 4 | 5 | 6 | 7 | 8 |
| н1581У | - | - | 495857.60 | 2170708.01 | Метод спутниковых геодезических измерений (определений) | 0.1 | - |
| н1582У | - | - | 495857.60 | 2170711.37 | Метод спутниковых геодезических измерений (определений) | 0.1 | - |
| н1583У | - | - | 495863.45 | 2170711.13 | Метод спутниковых геодезических измерений (определений) | 0.1 | - |
| н1584У | - | - | 495863.40 | 2170707.80 | Метод спутниковых геодезических измерений (определений) | 0.1 | - |
| н1581У | - | - | 495857.60 | 2170708.01 | Метод спутниковых геодезических измерений (определений) | 0.1 | - |

| 2. Сведения о частях границ уточняемого земельного участка с кадастровым номером 32:28:0015011:270 : | | | | |
|---|---|--|-----------------------------------|---|
| Обозначение части границ | | Горизонтальное проложение (S), м | Описание прохождения части границ | Сведения о согласовании местоположения границ (согласовано/спорное) |
| от т. | до т. | | | |
| 1 | 2 | 3 | 4 | 5 |
| н1581У | н1582У | 3.36 | - | - |
| н1582У | н1583У | 5.85 | - | - |
| н1583У | н1584У | 3.33 | - | - |
| н1584У | н1581У | 5.80 | - | - |
| 3. Сведения о характеристиках уточняемого земельного участка с кадастровым номером 32:28:0015011:270 : | | | | |
| № п/п | Наименование характеристики земельного участка | Значение характеристики | | |
| 1 | 2 | 3 | | |
| 1. | Адрес земельного участка | - | | |
| 1.1. | Сведения о местоположении земельного участка (при отсутствии адреса) в структурированном в соответствии с федеральной информационной адресной системой виде | Российская Федерация, 241035, Брянская область, город Брянск, территория ГО Водник-1, дом 74 | | |
| 1.2. | Дополнительные сведения о местоположении земельного участка | - | | |
| 2. | Площадь земельного участка ± величина погрешности определения (вычисления) площади (P ± ΔP), м2 | 19 ± 2 | | |
| 3. | Формула, примененная для вычисления предельной погрешности определения площади земельного участка, с подставленными значениями и итоговые (вычисленные) значения (ΔP), м2 | $\Delta P = 3.5 * M_t * \sqrt{P} = 3.5 * 0,1 * \sqrt{19} = 2$ | | |
| 4. | Площадь земельного участка согласно сведениям Единого государственного реестра недвижимости (Pкад), м2 | 22 | | |
| 5. | Оценка расхождения P и Pкад (P - Pкад), м2 | 3 | | |
| 6. | Предельные минимальный и максимальный размеры земельного участка (Pмин и Pмакс), м2 | - | | |
| 7. | Вид (виды) разрешенного использования | под кооперативный гараж | | |
| 7.1. | Дополнительные сведения об использовании земельного участка | - | | |
| 8. | Кадастровый или иной государственный учетный номер (инвентарный) здания, сооружения, объекта незавершенного строительства, расположенного на земельном участке | 32:28:0015401:664 | | |
| 9. | Сведения о земельных участках (землях общего пользования, территории общего пользования), посредством которых обеспечивается доступ | - | | |
| 10. | Иные сведения | - | | |
| 4. Пояснения к сведениям об уточняемом земельном участке с кадастровым номером 32:28:0015011:270 : | | | | |
| 1. | - | | | |

Сведения об уточняемых земельных участках

1. Сведения о характерных точках границы уточняемого земельного участка с кадастровым номером 32:28:0015011:281 :

Система координат МСК-32, зона 2

Зона № 2

| Обозначение характерных точек границ | Координаты, м | | | | Метод определения координат | Формулы, примененные для расчета средней квадратической погрешности определения координат характерных точек границ (Mt), с подставленными в такие формулы значениями и итоговые (вычисленные) значения Mt, м | Описание закрепления точки |
|--------------------------------------|--|---|--|------------|---|--|----------------------------|
| | содержатся в Едином государственном реестре недвижимости | | определены в результате выполнения комплексных кадастровых работ | | | | |
| | X | Y | X | Y | | | |
| 1 | 2 | 3 | 4 | 5 | 6 | 7 | 8 |
| н1585У | - | - | 495865.72 | 2170648.89 | Метод спутниковых геодезических измерений (определений) | 0.1 | - |
| н1586У | - | - | 495865.72 | 2170642.67 | Метод спутниковых геодезических измерений (определений) | 0.1 | - |
| н1587У | - | - | 495862.57 | 2170642.14 | Метод спутниковых геодезических измерений (определений) | 0.1 | - |
| н1588У | - | - | 495862.57 | 2170645.47 | Метод спутниковых геодезических измерений (определений) | 0.1 | - |
| н1589У | - | - | 495861.55 | 2170645.46 | Метод спутниковых геодезических измерений (определений) | 0.1 | - |
| н1590У | - | - | 495861.72 | 2170649.03 | Метод спутниковых геодезических измерений (определений) | 0.1 | - |

| 1. Сведения о характерных точках границы уточняемого земельного участка с кадастровым номером 32:28:0015011:281 : | | | | | | | |
|---|---|----------------------------------|--|---|---|--|----------------------------|
| Система координат МСК-32, зона 2 | | | | | | Зона № 2 | |
| Обозначение характерных точек границ | Координаты, м | | | | Метод определения координат | Формулы, примененные для расчета средней квадратической погрешности определения координат характерных точек границ (Mt), с подставленными в такие формулы значениями и итоговые (вычисленные) значения Mt, м | Описание закрепления точки |
| | содержатся в Едином государственном реестре недвижимости | | определены в результате выполнения комплексных кадастровых работ | | | | |
| | X | Y | X | Y | | | |
| 1 | 2 | 3 | 4 | 5 | 6 | 7 | 8 |
| н1585У | - | - | 495865.72 | 2170648.89 | Метод спутниковых геодезических измерений (определений) | 0.1 | - |
| 2. Сведения о частях границ уточняемого земельного участка с кадастровым номером 32:28:0015011:281 : | | | | | | | |
| Обозначение части границ | | Горизонтальное проложение (S), м | Описание прохождения части границ | Сведения о согласовании местоположения границ (согласовано/спорное) | | | |
| от т. | до т. | | | | | | |
| 1 | 2 | 3 | 4 | 5 | | | |
| н1585У | н1586У | 6.22 | - | - | | | |
| н1586У | н1587У | 3.19 | - | - | | | |
| н1587У | н1588У | 3.33 | - | - | | | |
| н1588У | н1589У | 1.02 | - | - | | | |
| н1589У | н1590У | 3.57 | - | - | | | |
| н1590У | н1585У | 4.00 | - | - | | | |
| 3. Сведения о характеристиках уточняемого земельного участка с кадастровым номером 32:28:0015011:281 : | | | | | | | |
| № п/п | Наименование характеристики земельного участка | | Значение характеристики | | | | |
| 1 | 2 | | 3 | | | | |
| 1. | Адрес земельного участка | | - | | | | |
| 1.1. | Сведения о местоположении земельного участка (при отсутствии адреса) в структурированном в соответствии с федеральной информационной адресной системой виде | | Российская Федерация, 241035, Брянская область, город Брянск, территория ГО Водник-1, гараж 86 | | | | |
| 1.2. | Дополнительные сведения о местоположении земельного участка | | - | | | | |
| 2. | Площадь земельного участка ± величина погрешности определения (вычисления) площади (P ± ΔP), м2 | | 24 ± 2 | | | | |
| 3. | Формула, примененная для вычисления предельной погрешности определения площади земельного участка, с подставленными значениями и итоговые (вычисленные) значения (ΔP), м2 | | $\Delta P = 3.5 * Mt * \sqrt{P} = 3.5 * 0,1 * \sqrt{24} = 2$ | | | | |
| 4. | Площадь земельного участка согласно сведениям Единого государственного реестра недвижимости (Pкад), м2 | | 24 | | | | |
| 5. | Оценка расхождения P и Pкад (P - Pкад), м2 | | - | | | | |
| 6. | Предельные минимальный и максимальный размеры земельного участка (Pмин и Pмакс), м2 | | - | | | | |

3. Сведения о характеристиках уточняемого земельного участка с кадастровым номером 32:28:0015011:281 :

| № п/п | Наименование характеристики земельного участка | Значение характеристики |
|--------------|--|--------------------------------|
| 1 | 2 | 3 |
| 7. | Вид (виды) разрешенного использования | под кооперативный гараж |
| 7.1. | Дополнительные сведения об использовании земельного участка | - |
| 8. | Кадастровый или иной государственный учетный номер (инвентарный) здания, сооружения, объекта незавершенного строительства, расположенного на земельном участке | 32:28:0015401:594 |
| 9. | Сведения о земельных участках (землях общего пользования, территории общего пользования), посредством которых обеспечивается доступ | - |
| 10. | Иные сведения | - |

4. Пояснения к сведениям об уточняемом земельном участке с кадастровым номером 32:28:0015011:281 :

1. -

Сведения об уточняемых земельных участках

1. Сведения о характерных точках границы уточняемого земельного участка с кадастровым номером 32:28:0015011:287 :

Система координат МСК-32, зона 2

Зона № 2

| Обозначение характерных точек границ | Координаты, м | | | | Метод опреде ления коор динат | Формулы, примененные для расчета средней квадратической погрешности определения координат характерных точек границ (Mt), с подставленными в такие формулы значениями и итоговые (вычисленные) значения Mt, м | Описание закрепле ния точки |
|--|--|---|--|------------|---|---|-----------------------------------|
| | содержатся в Едином государственном реестре недвижимости | | определены в результате выполнения комплексных кадастровых работ | | | | |
| | X | Y | X | Y | | | |
| 1 | 2 | 3 | 4 | 5 | 6 | 7 | 8 |
| н1591У | - | - | 495822.90 | 2170645.10 | Метод спутник овых геодези ческих измерен ий (опреде лений) | 0.1 | - |
| н1592У | - | - | 495822.66 | 2170648.69 | Метод спутник овых геодези ческих измерен ий (опреде лений) | 0.1 | - |
| н1593У | - | - | 495816.97 | 2170648.40 | Метод спутник овых геодези ческих измерен ий (опреде лений) | 0.1 | - |
| н1594У | - | - | 495815.88 | 2170648.35 | Метод спутник овых геодези ческих измерен ий (опреде лений) | 0.1 | - |
| н1595У | - | - | 495816.05 | 2170644.82 | Метод спутник овых геодези ческих измерен ий (опреде лений) | 0.1 | - |
| н1596У | - | - | 495817.31 | 2170644.82 | Метод спутник овых геодези ческих измерен ий (опреде лений) | 0.1 | - |

| 1. Сведения о характерных точках границы уточняемого земельного участка с кадастровым номером 32:28:0015011:287 : | | | | | | | |
|---|---|----------------------------------|--|---|---|--|----------------------------|
| Система координат МСК-32, зона 2 | | | | | | Зона № 2 | |
| Обозначение характерных точек границ | Координаты, м | | | | Метод определения координат | Формулы, примененные для расчета средней квадратической погрешности определения координат характерных точек границ (Mt), с подставленными в такие формулы значениями и итоговые (вычисленные) значения Mt, м | Описание закрепления точки |
| | содержатся в Едином государственном реестре недвижимости | | определены в результате выполнения комплексных кадастровых работ | | | | |
| | X | Y | X | Y | | | |
| 1 | 2 | 3 | 4 | 5 | 6 | 7 | 8 |
| н1591У | - | - | 495822.90 | 2170645.10 | Метод спутниковых геодезических измерений (определений) | 0.1 | - |
| 2. Сведения о частях границ уточняемого земельного участка с кадастровым номером 32:28:0015011:287 : | | | | | | | |
| Обозначение части границ | | Горизонтальное проложение (S), м | Описание прохождения части границ | Сведения о согласовании местоположения границ (согласовано/спорное) | | | |
| от т. | до т. | | | | | | |
| 1 | 2 | 3 | 4 | 5 | | | |
| н1591У | н1592У | 3.60 | - | - | | | |
| н1592У | н1593У | 5.70 | - | - | | | |
| н1593У | н1594У | 1.09 | - | - | | | |
| н1594У | н1595У | 3.53 | - | - | | | |
| н1595У | н1596У | 1.26 | - | - | | | |
| н1596У | н1591У | 5.60 | - | - | | | |
| 3. Сведения о характеристиках уточняемого земельного участка с кадастровым номером 32:28:0015011:287 : | | | | | | | |
| № п/п | Наименование характеристики земельного участка | | Значение характеристики | | | | |
| 1 | 2 | | 3 | | | | |
| 1. | Адрес земельного участка | | - | | | | |
| 1.1. | Сведения о местоположении земельного участка (при отсутствии адреса) в структурированном в соответствии с федеральной информационной адресной системой виде | | Российская Федерация, 241035, Брянская область, город Брянск, территория ГО Водник-1, гараж 98 | | | | |
| 1.2. | Дополнительные сведения о местоположении земельного участка | | - | | | | |
| 2. | Площадь земельного участка ± величина погрешности определения (вычисления) площади (P ± ΔP), м2 | | 24 ± 2 | | | | |
| 3. | Формула, примененная для вычисления предельной погрешности определения площади земельного участка, с подставленными значениями и итоговые (вычисленные) значения (ΔP), м2 | | $\Delta P = 3.5 * Mt * \sqrt{P} = 3.5 * 0,1 * \sqrt{24} = 2$ | | | | |
| 4. | Площадь земельного участка согласно сведениям Единого государственного реестра недвижимости (Pкад), м2 | | 25 | | | | |
| 5. | Оценка расхождения P и Pкад (P - Pкад), м2 | | 1 | | | | |
| 6. | Предельные минимальный и максимальный размеры земельного участка (Pмин и Pмакс), м2 | | - | | | | |

3. Сведения о характеристиках уточняемого земельного участка с кадастровым номером 32:28:0015011:287 :

| № п/п | Наименование характеристики земельного участка | Значение характеристики |
|--------------|--|--------------------------------|
| 1 | 2 | 3 |
| 7. | Вид (виды) разрешенного использования | под кооперативный гараж |
| 7.1. | Дополнительные сведения об использовании земельного участка | - |
| 8. | Кадастровый или иной государственный учетный номер (инвентарный) здания, сооружения, объекта незавершенного строительства, расположенного на земельном участке | 32:28:0015011:917 |
| 9. | Сведения о земельных участках (землях общего пользования, территории общего пользования), посредством которых обеспечивается доступ | - |
| 10. | Иные сведения | - |

4. Пояснения к сведениям об уточняемом земельном участке с кадастровым номером 32:28:0015011:287 :

1. -

Сведения об уточняемых земельных участках

1. Сведения о характерных точках границы уточняемого земельного участка с кадастровым номером 32:28:0015011:289 :

Система координат МСК-32, зона 2

Зона № 2

| Обозначение характерных точек границ | Координаты, м | | | | Метод опреде ления коор динат | Формулы, примененные для расчета средней квадратической погрешности определения координат характерных точек границ (Mt), с подставленными в такие формулы значениями и итоговые (вычисленные) значения Mt, м | Описание закрепле ния точки |
|--|--|---|--|------------|---|---|-----------------------------------|
| | содержатся в Едином государственном реестре недвижимости | | определены в результате выполнения комплексных кадастровых работ | | | | |
| | X | Y | X | Y | | | |
| 1 | 2 | 3 | 4 | 5 | 6 | 7 | 8 |
| н1597У | - | - | 495822.42 | 2170653.29 | Метод спутник овых геодези ческих измерен ий (опреде лений) | 0.1 | - |
| н1598У | - | - | 495821.33 | 2170656.22 | Метод спутник овых геодези ческих измерен ий (опреде лений) | 0.1 | - |
| н1599У | - | - | 495815.91 | 2170656.14 | Метод спутник овых геодези ческих измерен ий (опреде лений) | 0.1 | - |
| н1600У | - | - | 495812.33 | 2170656.12 | Метод спутник овых геодези ческих измерен ий (опреде лений) | 0.1 | - |
| н1601У | - | - | 495812.36 | 2170653.06 | Метод спутник овых геодези ческих измерен ий (опреде лений) | 0.1 | - |
| н1602У | - | - | 495816.73 | 2170653.04 | Метод спутник овых геодези ческих измерен ий (опреде лений) | 0.1 | - |

| 1. Сведения о характерных точках границы уточняемого земельного участка с кадастровым номером 32:28:0015011:289 : | | | | | | | |
|---|---|----------------------------------|---|---|---|--|----------------------------|
| Система координат МСК-32, зона 2 | | | | | | Зона № 2 | |
| Обозначение характерных точек границ | Координаты, м | | | | Метод определения координат | Формулы, примененные для расчета средней квадратической погрешности определения координат характерных точек границ (Mt), с подставленными в такие формулы значениями и итоговые (вычисленные) значения Mt, м | Описание закрепления точки |
| | содержатся в Едином государственном реестре недвижимости | | определены в результате выполнения комплексных кадастровых работ | | | | |
| | X | Y | X | Y | | | |
| 1 | 2 | 3 | 4 | 5 | 6 | 7 | 8 |
| н1597У | - | - | 495822.42 | 2170653.29 | Метод спутниковых геодезических измерений (определений) | 0.1 | - |
| 2. Сведения о частях границ уточняемого земельного участка с кадастровым номером 32:28:0015011:289 : | | | | | | | |
| Обозначение части границ | | Горизонтальное проложение (S), м | Описание прохождения части границ | Сведения о согласовании местоположения границ (согласовано/спорное) | | | |
| от т. | до т. | | | | | | |
| 1 | 2 | 3 | 4 | 5 | | | |
| н1597У | н1598У | 3.13 | - | - | | | |
| н1598У | н1599У | 5.42 | - | - | | | |
| н1599У | н1600У | 3.58 | - | - | | | |
| н1600У | н1601У | 3.06 | - | - | | | |
| н1601У | н1602У | 4.37 | - | - | | | |
| н1602У | н1597У | 5.70 | - | - | | | |
| 3. Сведения о характеристиках уточняемого земельного участка с кадастровым номером 32:28:0015011:289 : | | | | | | | |
| № п/п | Наименование характеристики земельного участка | | Значение характеристики | | | | |
| 1 | 2 | | 3 | | | | |
| 1. | Адрес земельного участка | | - | | | | |
| 1.1. | Сведения о местоположении земельного участка (при отсутствии адреса) в структурированном в соответствии с федеральной информационной адресной системой виде | | Российская Федерация, 241035, Брянская область, город Брянск, территория ГО Водник-1, дом 100 | | | | |
| 1.2. | Дополнительные сведения о местоположении земельного участка | | - | | | | |
| 2. | Площадь земельного участка ± величина погрешности определения (вычисления) площади (P ± ΔP), м2 | | 29 ± 2 | | | | |
| 3. | Формула, примененная для вычисления предельной погрешности определения площади земельного участка, с подставленными значениями и итоговые (вычисленные) значения (ΔP), м2 | | $\Delta P = 3.5 * Mt * \sqrt{P} = 3.5 * 0,1 * \sqrt{29} = 2$ | | | | |
| 4. | Площадь земельного участка согласно сведениям Единого государственного реестра недвижимости (Pкад), м2 | | 29 | | | | |
| 5. | Оценка расхождения P и Pкад (P - Pкад), м2 | | - | | | | |
| 6. | Предельные минимальный и максимальный размеры земельного участка (Pмин и Pмакс), м2 | | - | | | | |

3. Сведения о характеристиках уточняемого земельного участка с кадастровым номером 32:28:0015011:289 :

| № п/п | Наименование характеристики земельного участка | Значение характеристики |
|--------------|--|--------------------------------|
| 1 | 2 | 3 |
| 7. | Вид (виды) разрешенного использования | под кооперативный гараж |
| 7.1. | Дополнительные сведения об использовании земельного участка | - |
| 8. | Кадастровый или иной государственный учетный номер (инвентарный) здания, сооружения, объекта незавершенного строительства, расположенного на земельном участке | 32:28:0015011:569 |
| 9. | Сведения о земельных участках (землях общего пользования, территории общего пользования), посредством которых обеспечивается доступ | - |
| 10. | Иные сведения | - |

4. Пояснения к сведениям об уточняемом земельном участке с кадастровым номером 32:28:0015011:289 :

| | |
|----|---|
| 1. | - |
|----|---|

Сведения об уточняемых земельных участках

1. Сведения о характерных точках границы уточняемого земельного участка с кадастровым номером 32:28:0015011:292 :

Система координат МСК-32, зона 2

Зона № 2

| Обозначение характерных точек границ | Координаты, м | | | | Метод опреде ления коор динат | Формулы, примененные для расчета средней квадратической погрешности определения координат характерных точек границ (Mt), с подставленными в такие формулы значениями и итоговые (вычисленные) значения Mt, м | Описание закрепле ния точки |
|--|--|---|--|------------|---|---|-----------------------------------|
| | содержатся в Едином государственном реестре недвижимости | | определены в результате выполнения комплексных кадастровых работ | | | | |
| | X | Y | X | Y | | | |
| 1 | 2 | 3 | 4 | 5 | 6 | 7 | 8 |
| н1603У | - | - | 495856.93 | 2170754.80 | Метод спутник овых геодези ческих измерен ий (опреде лений) | 0.1 | - |
| н1604У | - | - | 495852.82 | 2170754.54 | Метод спутник овых геодези ческих измерен ий (опреде лений) | 0.1 | - |
| н1563У | - | - | 495852.78 | 2170754.96 | Метод спутник овых геодези ческих измерен ий (опреде лений) | 0.1 | - |
| н1564У | - | - | 495852.43 | 2170758.99 | Метод спутник овых геодези ческих измерен ий (опреде лений) | 0.1 | - |
| н1605У | - | - | 495852.39 | 2170760.63 | Метод спутник овых геодези ческих измерен ий (опреде лений) | 0.1 | - |
| н1606У | - | - | 495856.43 | 2170760.94 | Метод спутник овых геодези ческих измерен ий (опреде лений) | 0.1 | - |

| 1. Сведения о характерных точках границы уточняемого земельного участка с кадастровым номером 32:28:0015011:292 : | | | | | | | |
|---|---|----------------------------------|--|---|---|--|----------------------------|
| Система координат МСК-32, зона 2 | | | | | | Зона № 2 | |
| Обозначение характерных точек границ | Координаты, м | | | | Метод определения координат | Формулы, примененные для расчета средней квадратической погрешности определения координат характерных точек границ (Mt), с подставленными в такие формулы значениями и итоговые (вычисленные) значения Mt, м | Описание закрепления точки |
| | содержатся в Едином государственном реестре недвижимости | | определены в результате выполнения комплексных кадастровых работ | | | | |
| | X | Y | X | Y | | | |
| 1 | 2 | 3 | 4 | 5 | 6 | 7 | 8 |
| н1603У | - | - | 495856.93 | 2170754.80 | Метод спутниковых геодезических измерений (определений) | 0.1 | - |
| 2. Сведения о частях границ уточняемого земельного участка с кадастровым номером 32:28:0015011:292 : | | | | | | | |
| Обозначение части границ | | Горизонтальное проложение (S), м | Описание прохождения части границ | Сведения о согласовании местоположения границ (согласовано/спорное) | | | |
| от т. | до т. | | | | | | |
| 1 | 2 | 3 | 4 | 5 | | | |
| н1603У | н1604У | 4.12 | - | - | | | |
| н1604У | н1563У | 0.42 | - | - | | | |
| н1563У | н1564У | 4.05 | - | - | | | |
| н1564У | н1605У | 1.64 | - | - | | | |
| н1605У | н1606У | 4.05 | - | - | | | |
| н1606У | н1603У | 6.16 | - | - | | | |
| 3. Сведения о характеристиках уточняемого земельного участка с кадастровым номером 32:28:0015011:292 : | | | | | | | |
| № п/п | Наименование характеристики земельного участка | | Значение характеристики | | | | |
| 1 | 2 | | 3 | | | | |
| 1. | Адрес земельного участка | | - | | | | |
| 1.1. | Сведения о местоположении земельного участка (при отсутствии адреса) в структурированном в соответствии с федеральной информационной адресной системой виде | | Российская Федерация, 241035, Брянская область, город Брянск, территория ГО Водник-1, гараж 11 А | | | | |
| 1.2. | Дополнительные сведения о местоположении земельного участка | | - | | | | |
| 2. | Площадь земельного участка ± величина погрешности определения (вычисления) площади (P ± ΔP), м2 | | 25 ± 2 | | | | |
| 3. | Формула, примененная для вычисления предельной погрешности определения площади земельного участка, с подставленными значениями и итоговые (вычисленные) значения (ΔP), м2 | | $\Delta P = 3.5 * Mt * \sqrt{P} = 3.5 * 0,1 * \sqrt{25} = 2$ | | | | |
| 4. | Площадь земельного участка согласно сведениям Единого государственного реестра недвижимости (Pкад), м2 | | 24 | | | | |
| 5. | Оценка расхождения P и Pкад (P - Pкад), м2 | | 1 | | | | |
| 6. | Предельные минимальный и максимальный размеры земельного участка (Pмин и Pмакс), м2 | | - | | | | |

3. Сведения о характеристиках уточняемого земельного участка с кадастровым номером 32:28:0015011:292 :

| № п/п | Наименование характеристики земельного участка | Значение характеристики |
|--------------|--|--------------------------------|
| 1 | 2 | 3 |
| 7. | Вид (виды) разрешенного использования | под кооперативный гараж |
| 7.1. | Дополнительные сведения об использовании земельного участка | - |
| 8. | Кадастровый или иной государственный учетный номер (инвентарный) здания, сооружения, объекта незавершенного строительства, расположенного на земельном участке | - |
| 9. | Сведения о земельных участках (землях общего пользования, территории общего пользования), посредством которых обеспечивается доступ | - |
| 10. | Иные сведения | - |

4. Пояснения к сведениям об уточняемом земельном участке с кадастровым номером 32:28:0015011:292 :

| | |
|----|---|
| 1. | - |
|----|---|

Сведения об уточняемых земельных участках

1. Сведения о характерных точках границы уточняемого земельного участка с кадастровым номером 32:28:0015011:293 :

Система координат МСК-32, зона 2

Зона № 2

| Обозначение характерных точек границ | Координаты, м | | | | Метод опреде ления коор динат | Формулы, примененные для расчета средней квадратической погрешности определения координат характерных точек границ (Mt), с подставленными в такие формулы значениями и итоговые (вычисленные) значения Mt, м | Описание закрепле ния точки |
|--|--|---|--|------------|---|---|-----------------------------------|
| | содержатся в Едином государственном реестре недвижимости | | определены в результате выполнения комплексных кадастровых работ | | | | |
| | X | Y | X | Y | | | |
| 1 | 2 | 3 | 4 | 5 | 6 | 7 | 8 |
| n1607У | - | - | 495861.57 | 2170745.47 | Метод спутник овых геодези ческих измерен ий (опреде лений) | 0.1 | - |
| n1608У | - | - | 495857.45 | 2170745.30 | Метод спутник овых геодези ческих измерен ий (опреде лений) | 0.1 | - |
| n1609У | - | - | 495857.70 | 2170739.19 | Метод спутник овых геодези ческих измерен ий (опреде лений) | 0.1 | - |
| n1610У | - | - | 495861.16 | 2170739.34 | Метод спутник овых геодези ческих измерен ий (опреде лений) | 0.1 | - |
| n1611У | - | - | 495862.03 | 2170739.34 | Метод спутник овых геодези ческих измерен ий (опреде лений) | 0.1 | - |
| n1607У | - | - | 495861.57 | 2170745.47 | Метод спутник овых геодези ческих измерен ий (опреде лений) | 0.1 | - |

| 2. Сведения о частях границ уточняемого земельного участка с кадастровым номером 32:28:0015011:293 : | | | | |
|---|---|--|-----------------------------------|---|
| Обозначение части границ | | Горизонтальное проложение (S), м | Описание прохождения части границ | Сведения о согласовании местоположения границ (согласовано/спорное) |
| от т. | до т. | | | |
| 1 | 2 | 3 | 4 | 5 |
| н1607У | н1608У | 4.12 | - | - |
| н1608У | н1609У | 6.12 | - | - |
| н1609У | н1610У | 3.46 | - | - |
| н1610У | н1611У | 0.87 | - | - |
| н1611У | н1607У | 6.15 | - | - |
| 3. Сведения о характеристиках уточняемого земельного участка с кадастровым номером 32:28:0015011:293 : | | | | |
| № п/п | Наименование характеристики земельного участка | Значение характеристики | | |
| 1 | 2 | 3 | | |
| 1. | Адрес земельного участка | - | | |
| 1.1. | Сведения о местоположении земельного участка (при отсутствии адреса) в структурированном в соответствии с федеральной информационной адресной системой виде | Российская Федерация, 241035, Брянская область, город Брянск, территория ГО Водник-1, гараж 13 А | | |
| 1.2. | Дополнительные сведения о местоположении земельного участка | - | | |
| 2. | Площадь земельного участка \pm величина погрешности определения (вычисления) площади ($P \pm \Delta P$), м ² | 26 \pm 2 | | |
| 3. | Формула, примененная для вычисления предельной погрешности определения площади земельного участка, с подставленными значениями и итоговые (вычисленные) значения (ΔP), м ² | $\Delta P = 3.5 * M_t * \sqrt{P} = 3.5 * 0,1 * \sqrt{26} = 2$ | | |
| 4. | Площадь земельного участка согласно сведениям Единого государственного реестра недвижимости (Ркад), м ² | 25 | | |
| 5. | Оценка расхождения P и Ркад (P - Ркад), м ² | 1 | | |
| 6. | Предельные минимальный и максимальный размеры земельного участка (Рмин и Рмакс), м ² | - | | |
| 7. | Вид (виды) разрешенного использования | под кооперативный гараж | | |
| 7.1. | Дополнительные сведения об использовании земельного участка | - | | |
| 8. | Кадастровый или иной государственный учетный номер (инвентарный) здания, сооружения, объекта незавершенного строительства, расположенного на земельном участке | 32:28:0015401:569 | | |
| 9. | Сведения о земельных участках (землях общего пользования, территории общего пользования), посредством которых обеспечивается доступ | - | | |
| 10. | Иные сведения | - | | |
| 4. Пояснения к сведениям об уточняемом земельном участке с кадастровым номером 32:28:0015011:293 : | | | | |
| 1. | - | | | |

Сведения об уточняемых земельных участках

1. Сведения о характерных точках границы уточняемого земельного участка с кадастровым номером 32:28:0015011:294 :

Система координат МСК-32, зона 2

Зона № 2

| Обозначение характерных точек границ | Координаты, м | | | | Метод определения координат | Формулы, примененные для расчета средней квадратической погрешности определения координат характерных точек границ (Mt), с подставленными в такие формулы значениями и итоговые (вычисленные) значения Mt, м | Описание закрепления точки |
|--------------------------------------|--|---|--|------------|---|--|----------------------------|
| | содержатся в Едином государственном реестре недвижимости | | определены в результате выполнения комплексных кадастровых работ | | | | |
| | X | Y | X | Y | | | |
| 1 | 2 | 3 | 4 | 5 | 6 | 7 | 8 |
| n1612У | - | - | 495840.36 | 2170632.18 | Метод спутниковых геодезических измерений (определений) | 0.1 | - |
| n1613У | - | - | 495837.64 | 2170632.15 | Метод спутниковых геодезических измерений (определений) | 0.1 | - |
| n1614У | - | - | 495837.54 | 2170636.25 | Метод спутниковых геодезических измерений (определений) | 0.1 | - |
| n1615У | - | - | 495837.43 | 2170640.32 | Метод спутниковых геодезических измерений (определений) | 0.1 | - |
| n1616У | - | - | 495837.52 | 2170642.63 | Метод спутниковых геодезических измерений (определений) | 0.1 | - |
| n1617У | - | - | 495841.37 | 2170642.55 | Метод спутниковых геодезических измерений (определений) | 0.1 | - |

| 1. Сведения о характерных точках границы уточняемого земельного участка с кадастровым номером 32:28:0015011:294 : | | | | | | | |
|---|---|----------------------------------|--|---|---|--|----------------------------|
| Система координат МСК-32, зона 2 | | | | | | Зона № 2 | |
| Обозначение характерных точек границ | Координаты, м | | | | Метод определения координат | Формулы, примененные для расчета средней квадратической погрешности определения координат характерных точек границ (Mt), с подставленными в такие формулы значениями и итоговые (вычисленные) значения Mt, м | Описание закрепления точки |
| | содержатся в Едином государственном реестре недвижимости | | определены в результате выполнения комплексных кадастровых работ | | | | |
| | X | Y | X | Y | | | |
| 1 | 2 | 3 | 4 | 5 | 6 | 7 | 8 |
| н1618У | - | - | 495841.26 | 2170636.08 | Метод спутниковых геодезических измерений (определений) | 0.1 | - |
| н1612У | - | - | 495840.36 | 2170632.18 | Метод спутниковых геодезических измерений (определений) | 0.1 | - |
| 2. Сведения о частях границ уточняемого земельного участка с кадастровым номером 32:28:0015011:294 : | | | | | | | |
| Обозначение части границ | | Горизонтальное проложение (S), м | Описание прохождения части границ | Сведения о согласовании местоположения границ (согласовано/спорное) | | | |
| от т. | до т. | | | | | | |
| 1 | 2 | 3 | 4 | 5 | | | |
| н1612У | н1613У | 2.72 | - | - | | | |
| н1613У | н1614У | 4.10 | - | - | | | |
| н1614У | н1615У | 4.07 | - | - | | | |
| н1615У | н1616У | 2.31 | - | - | | | |
| н1616У | н1617У | 3.85 | - | - | | | |
| н1617У | н1618У | 6.47 | - | - | | | |
| н1618У | н1612У | 4.00 | - | - | | | |
| 3. Сведения о характеристиках уточняемого земельного участка с кадастровым номером 32:28:0015011:294 : | | | | | | | |
| № п/п | Наименование характеристики земельного участка | | Значение характеристики | | | | |
| 1 | 2 | | 3 | | | | |
| 1. | Адрес земельного участка | | - | | | | |
| 1.1. | Сведения о местоположении земельного участка (при отсутствии адреса) в структурированном в соответствии с федеральной информационной адресной системой виде | | Российская Федерация, 241035, Брянская область, город Брянск, территория ГО Водник-1, гараж 50 А | | | | |
| 1.2. | Дополнительные сведения о местоположении земельного участка | | - | | | | |
| 2. | Площадь земельного участка ± величина погрешности определения (вычисления) площади (P ± ΔP), м2 | | 38 ± 2 | | | | |

| 3. Сведения о характеристиках уточняемого земельного участка с кадастровым номером 32:28:0015011:294 : | | |
|---|---|--|
| № п/п | Наименование характеристики земельного участка | Значение характеристики |
| 1 | 2 | 3 |
| 3. | Формула, примененная для вычисления предельной погрешности определения площади земельного участка, с подставленными значениями и итоговые (вычисленные) значения (ΔP), м ² | $\Delta P=3.5*Mt*\sqrt{P}=3.5*0,1*\sqrt{38}=2$ |
| 4. | Площадь земельного участка согласно сведениям Единого государственного реестра недвижимости (Ркад), м ² | 38 |
| 5. | Оценка расхождения Р и Ркад (Р - Ркад), м ² | - |
| 6. | Предельные минимальный и максимальный размеры земельного участка (Рмин и Рмакс), м ² | - - |
| 7. | Вид (виды) разрешенного использования | под кооперативный гараж |
| 7.1. | Дополнительные сведения об использовании земельного участка | - |
| 8. | Кадастровый или иной государственный учетный номер (инвентарный) здания, сооружения, объекта незавершенного строительства, расположенного на земельном участке | 32:28:0015011:601 |
| 9. | Сведения о земельных участках (землях общего пользования, территории общего пользования), посредством которых обеспечивается доступ | - |
| 10. | Иные сведения | - |
| 4. Пояснения к сведениям об уточняемом земельном участке с кадастровым номером 32:28:0015011:294 : | | |
| 1. | - | |

Сведения об уточняемых земельных участках

1. Сведения о характерных точках границы уточняемого земельного участка с кадастровым номером 32:28:0015011:295 :

Система координат МСК-32, зона 2

Зона № 2

| Обозначение характерных точек границ | Координаты, м | | | | Метод определения координат | Формулы, примененные для расчета средней квадратической погрешности определения координат характерных точек границ (Mt), с подставленными в такие формулы значениями и итоговые (вычисленные) значения Mt, м | Описание закрепления точки |
|--------------------------------------|--|---|--|------------|---|--|----------------------------|
| | содержатся в Едином государственном реестре недвижимости | | определены в результате выполнения комплексных кадастровых работ | | | | |
| | X | Y | X | Y | | | |
| 1 | 2 | 3 | 4 | 5 | 6 | 7 | 8 |
| н1613У | - | - | 495837.64 | 2170632.15 | Метод спутниковых геодезических измерений (определений) | 0.1 | - |
| н1619У | - | - | 495831.67 | 2170632.15 | Метод спутниковых геодезических измерений (определений) | 0.1 | - |
| н1620У | - | - | 495831.55 | 2170636.39 | Метод спутниковых геодезических измерений (определений) | 0.1 | - |
| н1614У | - | - | 495837.54 | 2170636.25 | Метод спутниковых геодезических измерений (определений) | 0.1 | - |
| н1613У | - | - | 495837.64 | 2170632.15 | Метод спутниковых геодезических измерений (определений) | 0.1 | - |

| 2. Сведения о частях границ уточняемого земельного участка с кадастровым номером 32:28:0015011:295 : | | | | |
|---|---|----------------------------------|--|---|
| Обозначение части границ | | Горизонтальное проложение (S), м | Описание прохождения части границ | Сведения о согласовании местоположения границ (согласовано/спорное) |
| от т. | до т. | | | |
| 1 | 2 | 3 | 4 | 5 |
| н1613У | н1619У | 5.97 | - | - |
| н1619У | н1620У | 4.24 | - | - |
| н1620У | н1614У | 5.99 | - | - |
| н1614У | н1613У | 4.10 | - | - |
| 3. Сведения о характеристиках уточняемого земельного участка с кадастровым номером 32:28:0015011:295 : | | | | |
| № п/п | Наименование характеристики земельного участка | | Значение характеристики | |
| 1 | 2 | | 3 | |
| 1. | Адрес земельного участка | | - | |
| 1.1. | Сведения о местоположении земельного участка (при отсутствии адреса) в структурированном в соответствии с федеральной информационной адресной системой виде | | Российская Федерация, 241035, Брянская область, город Брянск, территория ГО Водник-1, гараж 51 Д | |
| 1.2. | Дополнительные сведения о местоположении земельного участка | | - | |
| 2. | Площадь земельного участка ± величина погрешности определения (вычисления) площади (P ± ΔP), м2 | | 25 ± 2 | |
| 3. | Формула, примененная для вычисления предельной погрешности определения площади земельного участка, с подставленными значениями и итоговые (вычисленные) значения (ΔP), м2 | | $\Delta P = 3.5 * M_t * \sqrt{P} = 3.5 * 0,1 * \sqrt{25} = 2$ | |
| 4. | Площадь земельного участка согласно сведениям Единого государственного реестра недвижимости (P _{кад}), м2 | | 25 | |
| 5. | Оценка расхождения P и P _{кад} (P - P _{кад}), м2 | | - | |
| 6. | Предельные минимальный и максимальный размеры земельного участка (P _{мин} и P _{макс}), м2 | | - - | |
| 7. | Вид (виды) разрешенного использования | | под кооперативный гараж | |
| 7.1. | Дополнительные сведения об использовании земельного участка | | - | |
| 8. | Кадастровый или иной государственный учетный номер (инвентарный) здания, сооружения, объекта незавершенного строительства, расположенного на земельном участке | | - | |
| 9. | Сведения о земельных участках (землях общего пользования, территории общего пользования), посредством которых обеспечивается доступ | | - | |
| 10. | Иные сведения | | - | |
| 4. Пояснения к сведениям об уточняемом земельном участке с кадастровым номером 32:28:0015011:295 : | | | | |
| 1. | - | | | |

Сведения об уточняемых земельных участках

1. Сведения о характерных точках границы уточняемого земельного участка с кадастровым номером 32:28:0015011:296 :

Система координат МСК-32, зона 2

Зона № 2

| Обозначение характерных точек границ | Координаты, м | | | | Метод определения координат | Формулы, примененные для расчета средней квадратической погрешности определения координат характерных точек границ (Mt), с подставленными в такие формулы значениями и итоговые (вычисленные) значения Mt, м | Описание закрепления точки |
|--------------------------------------|--|---|--|------------|---|--|----------------------------|
| | содержатся в Едином государственном реестре недвижимости | | определены в результате выполнения комплексных кадастровых работ | | | | |
| | X | Y | X | Y | | | |
| 1 | 2 | 3 | 4 | 5 | 6 | 7 | 8 |
| н1328У | - | - | 495862.81 | 2170683.98 | Метод спутниковых геодезических измерений (определений) | 0.1 | - |
| н1327У | - | - | 495857.21 | 2170684.10 | Метод спутниковых геодезических измерений (определений) | 0.1 | - |
| н1621У | - | - | 495857.21 | 2170680.51 | Метод спутниковых геодезических измерений (определений) | 0.1 | - |
| н1571У | - | - | 495862.79 | 2170680.18 | Метод спутниковых геодезических измерений (определений) | 0.1 | - |
| н1328У | - | - | 495862.81 | 2170683.98 | Метод спутниковых геодезических измерений (определений) | 0.1 | - |

| 2. Сведения о частях границ уточняемого земельного участка с кадастровым номером 32:28:0015011:296 : | | | | |
|---|---|--|-----------------------------------|---|
| Обозначение части границ | | Горизонтальное проложение (S), м | Описание прохождения части границ | Сведения о согласовании местоположения границ (согласовано/спорное) |
| от т. | до т. | | | |
| 1 | 2 | 3 | 4 | 5 |
| н1328У | н1327У | 5.60 | - | - |
| н1327У | н1621У | 3.59 | - | - |
| н1621У | н1571У | 5.59 | - | - |
| н1571У | н1328У | 3.80 | - | - |
| 3. Сведения о характеристиках уточняемого земельного участка с кадастровым номером 32:28:0015011:296 : | | | | |
| № п/п | Наименование характеристики земельного участка | Значение характеристики | | |
| 1 | 2 | 3 | | |
| 1. | Адрес земельного участка | - | | |
| 1.1. | Сведения о местоположении земельного участка (при отсутствии адреса) в структурированном в соответствии с федеральной информационной адресной системой виде | Российская Федерация, 241035, Брянская область, город Брянск, территория ГО Водник-1, гараж 65 Д | | |
| 1.2. | Дополнительные сведения о местоположении земельного участка | - | | |
| 2. | Площадь земельного участка ± величина погрешности определения (вычисления) площади (P ± ΔP), м2 | 21 ± 2 | | |
| 3. | Формула, примененная для вычисления предельной погрешности определения площади земельного участка, с подставленными значениями и итоговые (вычисленные) значения (ΔP), м2 | $\Delta P = 3.5 * M_t * \sqrt{P} = 3.5 * 0,1 * \sqrt{21} = 2$ | | |
| 4. | Площадь земельного участка согласно сведениям Единого государственного реестра недвижимости (P _{кад}), м2 | 18 | | |
| 5. | Оценка расхождения P и P _{кад} (P - P _{кад}), м2 | 3 | | |
| 6. | Предельные минимальный и максимальный размеры земельного участка (P _{мин} и P _{макс}), м2 | - | | |
| 7. | Вид (виды) разрешенного использования | под кооперативный гараж | | |
| 7.1. | Дополнительные сведения об использовании земельного участка | - | | |
| 8. | Кадастровый или иной государственный учетный номер (инвентарный) здания, сооружения, объекта незавершенного строительства, расположенного на земельном участке | 32:28:0015011:744 | | |
| 9. | Сведения о земельных участках (землях общего пользования, территории общего пользования), посредством которых обеспечивается доступ | - | | |
| 10. | Иные сведения | - | | |
| 4. Пояснения к сведениям об уточняемом земельном участке с кадастровым номером 32:28:0015011:296 : | | | | |
| 1. | - | | | |

Сведения об уточняемых земельных участках

1. Сведения о характерных точках границы уточняемого земельного участка с кадастровым номером 32:28:0015011:30 :

Система координат МСК-32, зона 2

Зона № 2

| Обозначение характерных точек границ | Координаты, м | | | | Метод опреде ления коор динат | Формулы, примененные для расчета средней квадратической погрешности определения координат характерных точек границ (Mt), с подставленными в такие формулы значениями и итоговые (вычисленные) значения Mt, м | Описание закрепле ния точки |
|--|--|---|--|------------|---|---|-----------------------------------|
| | содержатся в Едином государственном реестре недвижимости | | определены в результате выполнения комплексных кадастровых работ | | | | |
| | X | Y | X | Y | | | |
| 1 | 2 | 3 | 4 | 5 | 6 | 7 | 8 |
| н1524У | - | - | 495845.18 | 2170689.09 | Метод спутник овых геодези ческих измерен ий (опреде лений) | 0.1 | - |
| н1529У | - | - | 495845.18 | 2170685.73 | Метод спутник овых геодези ческих измерен ий (опреде лений) | 0.1 | - |
| н1530У | - | - | 495839.17 | 2170685.73 | Метод спутник овых геодези ческих измерен ий (опреде лений) | 0.1 | - |
| н1531У | - | - | 495838.82 | 2170685.73 | Метод спутник овых геодези ческих измерен ий (опреде лений) | 0.1 | - |
| н1506У | - | - | 495838.83 | 2170686.68 | Метод спутник овых геодези ческих измерен ий (опреде лений) | 0.1 | - |
| н1622У | - | - | 495838.86 | 2170689.23 | Метод спутник овых геодези ческих измерен ий (опреде лений) | 0.1 | - |

| 1. Сведения о характерных точках границы уточняемого земельного участка с кадастровым номером 32:28:0015011:30 : | | | | | | | |
|--|---|----------------------------------|--|---|---|--|----------------------------|
| Система координат МСК-32, зона 2 | | | | | | Зона № 2 | |
| Обозначение характерных точек границ | Координаты, м | | | | Метод определения координат | Формулы, примененные для расчета средней квадратической погрешности определения координат характерных точек границ (Mt), с подставленными в такие формулы значениями и итоговые (вычисленные) значения Mt, м | Описание закрепления точки |
| | содержатся в Едином государственном реестре недвижимости | | определены в результате выполнения комплексных кадастровых работ | | | | |
| | X | Y | X | Y | | | |
| 1 | 2 | 3 | 4 | 5 | 6 | 7 | 8 |
| н1525У | - | - | 495839.17 | 2170689.23 | Метод спутниковых геодезических измерений (определений) | 0.1 | - |
| н1524У | - | - | 495845.18 | 2170689.09 | Метод спутниковых геодезических измерений (определений) | 0.1 | - |
| 2. Сведения о частях границ уточняемого земельного участка с кадастровым номером 32:28:0015011:30 : | | | | | | | |
| Обозначение части границ | | Горизонтальное проложение (S), м | Описание прохождения части границ | Сведения о согласовании местоположения границ (согласовано/спорное) | | | |
| от т. | до т. | | | | | | |
| 1 | 2 | 3 | 4 | 5 | | | |
| н1524У | н1529У | 3.36 | - | - | | | |
| н1529У | н1530У | 6.01 | - | - | | | |
| н1530У | н1531У | 0.35 | - | - | | | |
| н1531У | н1506У | 0.95 | - | - | | | |
| н1506У | н1622У | 2.55 | - | - | | | |
| н1622У | н1525У | 0.31 | - | - | | | |
| н1525У | н1524У | 6.01 | - | - | | | |
| 3. Сведения о характеристиках уточняемого земельного участка с кадастровым номером 32:28:0015011:30 : | | | | | | | |
| № п/п | Наименование характеристики земельного участка | | Значение характеристики | | | | |
| 1 | 2 | | 3 | | | | |
| 1. | Адрес земельного участка | | - | | | | |
| 1.1. | Сведения о местоположении земельного участка (при отсутствии адреса) в структурированном в соответствии с федеральной информационной адресной системой виде | | Российская Федерация, 241035, Брянская область, город Брянск, территория ГО Водник-1, гараж 36 | | | | |
| 1.2. | Дополнительные сведения о местоположении земельного участка | | - | | | | |
| 2. | Площадь земельного участка ± величина погрешности определения (вычисления) площади (P ± ΔP), м2 | | 22 ± 2 | | | | |

| 3. Сведения о характеристиках уточняемого земельного участка с кадастровым номером 32:28:0015011:30 : | | |
|--|---|---|
| № п/п | Наименование характеристики земельного участка | Значение характеристики |
| 1 | 2 | 3 |
| 3. | Формула, примененная для вычисления предельной погрешности определения площади земельного участка, с подставленными значениями и итоговые (вычисленные) значения (ΔP), м ² | $\Delta P = 3.5 * M_t * \sqrt{P} = 3.5 * 0,1 * \sqrt{22} = 2$ |
| 4. | Площадь земельного участка согласно сведениям Единого государственного реестра недвижимости (Ркад), м ² | 20 |
| 5. | Оценка расхождения Р и Ркад (Р - Ркад), м ² | 2 |
| 6. | Предельные минимальный и максимальный размеры земельного участка (Рмин и Рмакс), м ² | - - |
| 7. | Вид (виды) разрешенного использования | Под кооперативный гараж |
| 7.1. | Дополнительные сведения об использовании земельного участка | - |
| 8. | Кадастровый или иной государственный учетный номер (инвентарный) здания, сооружения, объекта незавершенного строительства, расположенного на земельном участке | 32:28:0015011:408 |
| 9. | Сведения о земельных участках (землях общего пользования, территории общего пользования), посредством которых обеспечивается доступ | - |
| 10. | Иные сведения | - |
| 4. Пояснения к сведениям об уточняемом земельном участке с кадастровым номером 32:28:0015011:30 : | | |
| 1. | - | |

Сведения об уточняемых земельных участках

1. Сведения о характерных точках границы уточняемого земельного участка с кадастровым номером 32:28:0015011:303 :

Система координат МСК-32, зона 2

Зона № 2

| Обозначение характерных точек границ | Координаты, м | | | | Метод опреде ления коор динат | Формулы, примененные для расчета средней квадратической погрешности определения координат характерных точек границ (Mt), с подставленными в такие формулы значениями и итоговые (вычисленные) значения Mt, м | Описание закрепле ния точки |
|--|--|---|--|------------|---|---|-----------------------------------|
| | содержатся в Едином государственном реестре недвижимости | | определены в результате выполнения комплексных кадастровых работ | | | | |
| | X | Y | X | Y | | | |
| 1 | 2 | 3 | 4 | 5 | 6 | 7 | 8 |
| н1503У | - | - | 495833.16 | 2170682.76 | Метод спутник овых геодези ческих измерен ий (опреде лений) | 0.1 | - |
| н1623У | - | - | 495833.16 | 2170677.40 | Метод спутник овых геодези ческих измерен ий (опреде лений) | 0.1 | - |
| н1509У | - | - | 495838.58 | 2170677.10 | Метод спутник овых геодези ческих измерен ий (опреде лений) | 0.1 | - |
| н1534У | - | - | 495838.68 | 2170679.74 | Метод спутник овых геодези ческих измерен ий (опреде лений) | 0.1 | - |
| н1504У | - | - | 495838.78 | 2170682.66 | Метод спутник овых геодези ческих измерен ий (опреде лений) | 0.1 | - |
| н1503У | - | - | 495833.16 | 2170682.76 | Метод спутник овых геодези ческих измерен ий (опреде лений) | 0.1 | - |

| 2. Сведения о частях границ уточняемого земельного участка с кадастровым номером 32:28:0015011:303 : | | | | |
|---|---|---|-----------------------------------|---|
| Обозначение части границ | | Горизонтальное проложение (S), м | Описание прохождения части границ | Сведения о согласовании местоположения границ (согласовано/спорное) |
| от т. | до т. | | | |
| 1 | 2 | 3 | 4 | 5 |
| н1503У | н1623У | 5.36 | - | - |
| н1623У | н1509У | 5.43 | - | - |
| н1509У | н1534У | 2.64 | - | - |
| н1534У | н1504У | 2.92 | - | - |
| н1504У | н1503У | 5.62 | - | - |
| 3. Сведения о характеристиках уточняемого земельного участка с кадастровым номером 32:28:0015011:303 : | | | | |
| № п/п | Наименование характеристики земельного участка | Значение характеристики | | |
| 1 | 2 | 3 | | |
| 1. | Адрес земельного участка | - | | |
| 1.1. | Сведения о местоположении земельного участка (при отсутствии адреса) в структурированном в соответствии с федеральной информационной адресной системой виде | Российская Федерация, 241035, Брянская область, город Брянск, территория ГО Водник-1, дом 7 | | |
| 1.2. | Дополнительные сведения о местоположении земельного участка | - | | |
| 2. | Площадь земельного участка ± величина погрешности определения (вычисления) площади ($P \pm \Delta P$), м ² | 30 ± 2 | | |
| 3. | Формула, примененная для вычисления предельной погрешности определения площади земельного участка, с подставленными значениями и итоговые (вычисленные) значения (ΔP), м ² | $\Delta P = 3.5 * M_t * \sqrt{P} = 3.5 * 0,1 * \sqrt{30} = 2$ | | |
| 4. | Площадь земельного участка согласно сведениям Единого государственного реестра недвижимости (Р _{кад}), м ² | 28 | | |
| 5. | Оценка расхождения Р и Р _{кад} (Р - Р _{кад}), м ² | 2 | | |
| 6. | Предельные минимальный и максимальный размеры земельного участка (Р _{мин} и Р _{макс}), м ² | - | | |
| 7. | Вид (виды) разрешенного использования | под кооперативный гараж | | |
| 7.1. | Дополнительные сведения об использовании земельного участка | - | | |
| 8. | Кадастровый или иной государственный учетный номер (инвентарный) здания, сооружения, объекта незавершенного строительства, расположенного на земельном участке | 32:28:0015011:720 | | |
| 9. | Сведения о земельных участках (землях общего пользования, территории общего пользования), посредством которых обеспечивается доступ | - | | |
| 10. | Иные сведения | - | | |
| 4. Пояснения к сведениям об уточняемом земельном участке с кадастровым номером 32:28:0015011:303 : | | | | |
| 1. | - | | | |

Сведения об уточняемых земельных участках

1. Сведения о характерных точках границы уточняемого земельного участка с кадастровым номером 32:28:0015011:305 :

Система координат МСК-32, зона 2

Зона № 2

| Обозначение характерных точек границ | Координаты, м | | | | Метод определения координат | Формулы, примененные для расчета средней квадратической погрешности определения координат характерных точек границ (Mt), с подставленными в такие формулы значениями и итоговые (вычисленные) значения Mt, м | Описание закрепления точки |
|--------------------------------------|--|---|--|------------|---|--|----------------------------|
| | содержатся в Едином государственном реестре недвижимости | | определены в результате выполнения комплексных кадастровых работ | | | | |
| | X | Y | X | Y | | | |
| 1 | 2 | 3 | 4 | 5 | 6 | 7 | 8 |
| n1624У | - | - | 495831.43 | 2170640.55 | Метод спутниковых геодезических измерений (определений) | 0.1 | - |
| n1615У | - | - | 495837.43 | 2170640.32 | Метод спутниковых геодезических измерений (определений) | 0.1 | - |
| n1614У | - | - | 495837.54 | 2170636.25 | Метод спутниковых геодезических измерений (определений) | 0.1 | - |
| n1620У | - | - | 495831.55 | 2170636.39 | Метод спутниковых геодезических измерений (определений) | 0.1 | - |
| n1624У | - | - | 495831.43 | 2170640.55 | Метод спутниковых геодезических измерений (определений) | 0.1 | - |

| 2. Сведения о частях границ уточняемого земельного участка с кадастровым номером 32:28:0015011:305 : | | | | |
|---|---|--|-----------------------------------|---|
| Обозначение части границ | | Горизонтальное проложение (S), м | Описание прохождения части границ | Сведения о согласовании местоположения границ (согласовано/спорное) |
| от т. | до т. | | | |
| 1 | 2 | 3 | 4 | 5 |
| н1624У | н1615У | 6.00 | - | - |
| н1615У | н1614У | 4.07 | - | - |
| н1614У | н1620У | 5.99 | - | - |
| н1620У | н1624У | 4.16 | - | - |
| 3. Сведения о характеристиках уточняемого земельного участка с кадастровым номером 32:28:0015011:305 : | | | | |
| № п/п | Наименование характеристики земельного участка | Значение характеристики | | |
| 1 | 2 | 3 | | |
| 1. | Адрес земельного участка | - | | |
| 1.1. | Сведения о местоположении земельного участка (при отсутствии адреса) в структурированном в соответствии с федеральной информационной адресной системой виде | Российская Федерация, 241035, Брянская область, город Брянск, территория ГО Водник-1, дом 17 | | |
| 1.2. | Дополнительные сведения о местоположении земельного участка | - | | |
| 2. | Площадь земельного участка ± величина погрешности определения (вычисления) площади (P ± ΔP), м2 | 25 ± 2 | | |
| 3. | Формула, примененная для вычисления предельной погрешности определения площади земельного участка, с подставленными значениями и итоговые (вычисленные) значения (ΔP), м2 | $\Delta P = 3.5 * M_t * \sqrt{P} = 3.5 * 0,1 * \sqrt{25} = 2$ | | |
| 4. | Площадь земельного участка согласно сведениям Единого государственного реестра недвижимости (P _{кад}), м2 | 25 | | |
| 5. | Оценка расхождения P и P _{кад} (P - P _{кад}), м2 | - | | |
| 6. | Предельные минимальный и максимальный размеры земельного участка (P _{мин} и P _{макс}), м2 | - | | |
| 7. | Вид (виды) разрешенного использования | под кооперативный гараж | | |
| 7.1. | Дополнительные сведения об использовании земельного участка | - | | |
| 8. | Кадастровый или иной государственный учетный номер (инвентарный) здания, сооружения, объекта незавершенного строительства, расположенного на земельном участке | 32:28:0015401:677 | | |
| 9. | Сведения о земельных участках (землях общего пользования, территории общего пользования), посредством которых обеспечивается доступ | - | | |
| 10. | Иные сведения | - | | |
| 4. Пояснения к сведениям об уточняемом земельном участке с кадастровым номером 32:28:0015011:305 : | | | | |
| 1. | - | | | |

Сведения об уточняемых земельных участках

1. Сведения о характерных точках границы уточняемого земельного участка с кадастровым номером 32:28:0015011:306 :

Система координат МСК-32, зона 2

Зона № 2

| Обозначение характерных точек границ | Координаты, м | | | | Метод опреде ления коор динат | Формулы, примененные для расчета средней квадратической погрешности определения координат характерных точек границ (Mt), с подставленными в такие формулы значениями и итоговые (вычисленные) значения Mt, м | Описание закрепле ния точки |
|--|--|---|--|------------|---|---|-----------------------------------|
| | содержатся в Едином государственном реестре недвижимости | | определены в результате выполнения комплексных кадастровых работ | | | | |
| | X | Y | X | Y | | | |
| 1 | 2 | 3 | 4 | 5 | 6 | 7 | 8 |
| n1625У | - | - | 495846.00 | 2170712.52 | Метод спутник овых геодези ческих измерен ий (опреде лений) | 0.1 | - |
| n1626У | - | - | 495840.07 | 2170712.78 | Метод спутник овых геодези ческих измерен ий (опреде лений) | 0.1 | - |
| n1627У | - | - | 495840.01 | 2170709.20 | Метод спутник овых геодези ческих измерен ий (опреде лений) | 0.1 | - |
| n1628У | - | - | 495840.00 | 2170708.85 | Метод спутник овых геодези ческих измерен ий (опреде лений) | 0.1 | - |
| n1629У | - | - | 495845.96 | 2170708.59 | Метод спутник овых геодези ческих измерен ий (опреде лений) | 0.1 | - |
| n1625У | - | - | 495846.00 | 2170712.52 | Метод спутник овых геодези ческих измерен ий (опреде лений) | 0.1 | - |

| 2. Сведения о частях границ уточняемого земельного участка с кадастровым номером 32:28:0015011:306 : | | | | |
|---|---|--|-----------------------------------|---|
| Обозначение части границ | | Горизонтальное проложение (S), м | Описание прохождения части границ | Сведения о согласовании местоположения границ (согласовано/спорное) |
| от т. | до т. | | | |
| 1 | 2 | 3 | 4 | 5 |
| н1625У | н1626У | 5.94 | - | - |
| н1626У | н1627У | 3.58 | - | - |
| н1627У | н1628У | 0.35 | - | - |
| н1628У | н1629У | 5.97 | - | - |
| н1629У | н1625У | 3.93 | - | - |
| 3. Сведения о характеристиках уточняемого земельного участка с кадастровым номером 32:28:0015011:306 : | | | | |
| № п/п | Наименование характеристики земельного участка | Значение характеристики | | |
| 1 | 2 | 3 | | |
| 1. | Адрес земельного участка | - | | |
| 1.1. | Сведения о местоположении земельного участка (при отсутствии адреса) в структурированном в соответствии с федеральной информационной адресной системой виде | Российская Федерация, 241035, Брянская область, город Брянск, территория ГО Водник-1, гараж 29 | | |
| 1.2. | Дополнительные сведения о местоположении земельного участка | - | | |
| 2. | Площадь земельного участка ± величина погрешности определения (вычисления) площади ($P \pm \Delta P$), м ² | 23 ± 2 | | |
| 3. | Формула, примененная для вычисления предельной погрешности определения площади земельного участка, с подставленными значениями и итоговые (вычисленные) значения (ΔP), м ² | $\Delta P = 3.5 * M_t * \sqrt{P} = 3.5 * 0,1 * \sqrt{23} = 2$ | | |
| 4. | Площадь земельного участка согласно сведениям Единого государственного реестра недвижимости (Р _{кад}), м ² | 19 | | |
| 5. | Оценка расхождения Р и Р _{кад} (Р - Р _{кад}), м ² | 4 | | |
| 6. | Предельные минимальный и максимальный размеры земельного участка (Р _{мин} и Р _{макс}), м ² | - | | |
| 7. | Вид (виды) разрешенного использования | под кооперативный гараж | | |
| 7.1. | Дополнительные сведения об использовании земельного участка | - | | |
| 8. | Кадастровый или иной государственный учетный номер (инвентарный) здания, сооружения, объекта незавершенного строительства, расположенного на земельном участке | 32:28:0015011:405 | | |
| 9. | Сведения о земельных участках (землях общего пользования, территории общего пользования), посредством которых обеспечивается доступ | - | | |
| 10. | Иные сведения | - | | |
| 4. Пояснения к сведениям об уточняемом земельном участке с кадастровым номером 32:28:0015011:306 : | | | | |
| 1. | - | | | |

Сведения об уточняемых земельных участках

1. Сведения о характерных точках границы уточняемого земельного участка с кадастровым номером 32:28:0015011:308 :

Система координат МСК-32, зона 2

Зона № 2

| Обозначение характерных точек границ | Координаты, м | | | | Метод определения координат | Формулы, примененные для расчета средней квадратической погрешности определения координат характерных точек границ (Mt), с подставленными в такие формулы значениями и итоговые (вычисленные) значения Mt, м | Описание закрепления точки |
|--------------------------------------|--|---|--|------------|---|--|----------------------------|
| | содержатся в Едином государственном реестре недвижимости | | определены в результате выполнения комплексных кадастровых работ | | | | |
| | X | Y | X | Y | | | |
| 1 | 2 | 3 | 4 | 5 | 6 | 7 | 8 |
| n1630У | - | - | 495858.20 | 2170715.13 | Метод спутниковых геодезических измерений (определений) | 0.1 | - |
| n1631У | - | - | 495864.19 | 2170714.90 | Метод спутниковых геодезических измерений (определений) | 0.1 | - |
| n1583У | - | - | 495863.45 | 2170711.13 | Метод спутниковых геодезических измерений (определений) | 0.1 | - |
| n1582У | - | - | 495857.60 | 2170711.37 | Метод спутниковых геодезических измерений (определений) | 0.1 | - |
| n1630У | - | - | 495858.20 | 2170715.13 | Метод спутниковых геодезических измерений (определений) | 0.1 | - |

| 2. Сведения о частях границ уточняемого земельного участка с кадастровым номером 32:28:0015011:308 : | | | | |
|---|---|----------------------------------|--|---|
| Обозначение части границ | | Горизонтальное проложение (S), м | Описание прохождения части границ | Сведения о согласовании местоположения границ (согласовано/спорное) |
| от т. | до т. | | | |
| 1 | 2 | 3 | 4 | 5 |
| н1630У | н1631У | 5.99 | - | - |
| н1631У | н1583У | 3.84 | - | - |
| н1583У | н1582У | 5.85 | - | - |
| н1582У | н1630У | 3.81 | - | - |
| 3. Сведения о характеристиках уточняемого земельного участка с кадастровым номером 32:28:0015011:308 : | | | | |
| № п/п | Наименование характеристики земельного участка | | Значение характеристики | |
| 1 | 2 | | 3 | |
| 1. | Адрес земельного участка | | - | |
| 1.1. | Сведения о местоположении земельного участка (при отсутствии адреса) в структурированном в соответствии с федеральной информационной адресной системой виде | | Российская Федерация, 241035, Брянская область, город Брянск, территория ГО Водник-1, дом 70 | |
| 1.2. | Дополнительные сведения о местоположении земельного участка | | - | |
| 2. | Площадь земельного участка ± величина погрешности определения (вычисления) площади (P ± ΔP), м2 | | 22 ± 2 | |
| 3. | Формула, примененная для вычисления предельной погрешности определения площади земельного участка, с подставленными значениями и итоговые (вычисленные) значения (ΔP), м2 | | $\Delta P = 3.5 * M_t * \sqrt{P} = 3.5 * 0,1 * \sqrt{22} = 2$ | |
| 4. | Площадь земельного участка согласно сведениям Единого государственного реестра недвижимости (P _{кад}), м2 | | 21 | |
| 5. | Оценка расхождения P и P _{кад} (P - P _{кад}), м2 | | 1 | |
| 6. | Предельные минимальный и максимальный размеры земельного участка (P _{мин} и P _{макс}), м2 | | - - | |
| 7. | Вид (виды) разрешенного использования | | под кооперативный гараж | |
| 7.1. | Дополнительные сведения об использовании земельного участка | | - | |
| 8. | Кадастровый или иной государственный учетный номер (инвентарный) здания, сооружения, объекта незавершенного строительства, расположенного на земельном участке | | - | |
| 9. | Сведения о земельных участках (землях общего пользования, территории общего пользования), посредством которых обеспечивается доступ | | - | |
| 10. | Иные сведения | | - | |
| 4. Пояснения к сведениям об уточняемом земельном участке с кадастровым номером 32:28:0015011:308 : | | | | |
| 1. | - | | | |

Сведения об уточняемых земельных участках

1. Сведения о характерных точках границы уточняемого земельного участка с кадастровым номером 32:28:0015011:316 :

Система координат МСК-32, зона 2

Зона № 2

| Обозначение характерных точек границ | Координаты, м | | | | Метод опреде ления коор динат | Формулы, примененные для расчета средней квадратической погрешности определения координат характерных точек границ (Mt), с подставленными в такие формулы значениями и итоговые (вычисленные) значения Mt, м | Описание закрепле ния точки |
|--|--|---|--|------------|---|---|-----------------------------------|
| | содержатся в Едином государственном реестре недвижимости | | определены в результате выполнения комплексных кадастровых работ | | | | |
| | X | Y | X | Y | | | |
| 1 | 2 | 3 | 4 | 5 | 6 | 7 | 8 |
| н1632У | - | - | 495813.01 | 2170846.55 | Метод спутник овых геодези ческих измерен ий (опреде лений) | 0.1 | - |
| н1633У | - | - | 495814.44 | 2170849.99 | Метод спутник овых геодези ческих измерен ий (опреде лений) | 0.1 | - |
| н1634У | - | - | 495808.76 | 2170852.33 | Метод спутник овых геодези ческих измерен ий (опреде лений) | 0.1 | - |
| н1635У | - | - | 495805.44 | 2170853.70 | Метод спутник овых геодези ческих измерен ий (опреде лений) | 0.1 | - |
| н1636У | - | - | 495803.89 | 2170850.12 | Метод спутник овых геодези ческих измерен ий (опреде лений) | 0.1 | - |
| н1637У | - | - | 495807.36 | 2170848.74 | Метод спутник овых геодези ческих измерен ий (опреде лений) | 0.1 | - |

| 1. Сведения о характерных точках границы уточняемого земельного участка с кадастровым номером 32:28:0015011:316 : | | | | | | | |
|---|---|----------------------------------|---|---|---|--|----------------------------|
| Система координат МСК-32, зона 2 | | | | | | Зона № 2 | |
| Обозначение характерных точек границ | Координаты, м | | | | Метод определения координат | Формулы, примененные для расчета средней квадратической погрешности определения координат характерных точек границ (Mt), с подставленными в такие формулы значениями и итоговые (вычисленные) значения Mt, м | Описание закрепления точки |
| | содержатся в Едином государственном реестре недвижимости | | определены в результате выполнения комплексных кадастровых работ | | | | |
| | X | Y | X | Y | | | |
| 1 | 2 | 3 | 4 | 5 | 6 | 7 | 8 |
| н1632У | - | - | 495813.01 | 2170846.55 | Метод спутниковых геодезических измерений (определений) | 0.1 | - |
| 2. Сведения о частях границ уточняемого земельного участка с кадастровым номером 32:28:0015011:316 : | | | | | | | |
| Обозначение части границ | | Горизонтальное проложение (S), м | Описание прохождения части границ | Сведения о согласовании местоположения границ (согласовано/спорное) | | | |
| от т. | до т. | | | | | | |
| 1 | 2 | 3 | 4 | 5 | | | |
| н1632У | н1633У | 3.73 | - | - | | | |
| н1633У | н1634У | 6.14 | - | - | | | |
| н1634У | н1635У | 3.59 | - | - | | | |
| н1635У | н1636У | 3.90 | - | - | | | |
| н1636У | н1637У | 3.73 | - | - | | | |
| н1637У | н1632У | 6.06 | - | - | | | |
| 3. Сведения о характеристиках уточняемого земельного участка с кадастровым номером 32:28:0015011:316 : | | | | | | | |
| № п/п | Наименование характеристики земельного участка | | Значение характеристики | | | | |
| 1 | 2 | | 3 | | | | |
| 1. | Адрес земельного участка | | - | | | | |
| 1.1. | Сведения о местоположении земельного участка (при отсутствии адреса) в структурированном в соответствии с федеральной информационной адресной системой виде | | Российская Федерация, Брянская область, город Брянск, территория ГО Водник-2, участок 23А | | | | |
| 1.2. | Дополнительные сведения о местоположении земельного участка | | - | | | | |
| 2. | Площадь земельного участка ± величина погрешности определения (вычисления) площади (P ± ΔP), м2 | | 37 ± 2 | | | | |
| 3. | Формула, примененная для вычисления предельной погрешности определения площади земельного участка, с подставленными значениями и итоговые (вычисленные) значения (ΔP), м2 | | $\Delta P = 3.5 * Mt * \sqrt{P} = 3.5 * 0,1 * \sqrt{37} = 2$ | | | | |
| 4. | Площадь земельного участка согласно сведениям Единого государственного реестра недвижимости (Pкад), м2 | | 37 | | | | |
| 5. | Оценка расхождения P и Pкад (P - Pкад), м2 | | - | | | | |
| 6. | Предельные минимальный и максимальный размеры земельного участка (Pмин и Pмакс), м2 | | - | | | | |

3. Сведения о характеристиках уточняемого земельного участка с кадастровым номером 32:28:0015011:316 :

| № п/п | Наименование характеристики земельного участка | Значение характеристики |
|--------------|--|--------------------------------|
| 1 | 2 | 3 |
| 7. | Вид (виды) разрешенного использования | под кооперативный гараж |
| 7.1. | Дополнительные сведения об использовании земельного участка | - |
| 8. | Кадастровый или иной государственный учетный номер (инвентарный) здания, сооружения, объекта незавершенного строительства, расположенного на земельном участке | 32:28:0015401:649 |
| 9. | Сведения о земельных участках (землях общего пользования, территории общего пользования), посредством которых обеспечивается доступ | - |
| 10. | Иные сведения | - |

4. Пояснения к сведениям об уточняемом земельном участке с кадастровым номером 32:28:0015011:316 :

1. -

Сведения об уточняемых земельных участках

1. Сведения о характерных точках границы уточняемого земельного участка с кадастровым номером 32:28:0015011:317 :

Система координат МСК-32, зона 2

Зона № 2

| Обозначение характерных точек границ | Координаты, м | | | | Метод определения координат | Формулы, примененные для расчета средней квадратической погрешности определения координат характерных точек границ (Mt), с подставленными в такие формулы значениями и итоговые (вычисленные) значения Mt, м | Описание закрепления точки |
|--------------------------------------|--|---|--|------------|---|--|----------------------------|
| | содержатся в Едином государственном реестре недвижимости | | определены в результате выполнения комплексных кадастровых работ | | | | |
| | X | Y | X | Y | | | |
| 1 | 2 | 3 | 4 | 5 | 6 | 7 | 8 |
| n1633У | - | - | 495814.44 | 2170849.99 | Метод спутниковых геодезических измерений (определений) | 0.1 | - |
| n1638У | - | - | 495816.14 | 2170854.09 | Метод спутниковых геодезических измерений (определений) | 0.1 | - |
| n1639У | - | - | 495810.58 | 2170856.49 | Метод спутниковых геодезических измерений (определений) | 0.1 | - |
| n1634У | - | - | 495808.76 | 2170852.33 | Метод спутниковых геодезических измерений (определений) | 0.1 | - |
| n1633У | - | - | 495814.44 | 2170849.99 | Метод спутниковых геодезических измерений (определений) | 0.1 | - |

| 2. Сведения о частях границ уточняемого земельного участка с кадастровым номером 32:28:0015011:317 : | | | | |
|---|---|----------------------------------|--|---|
| Обозначение части границ | | Горизонтальное проложение (S), м | Описание прохождения части границ | Сведения о согласовании местоположения границ (согласовано/спорное) |
| от т. | до т. | | | |
| 1 | 2 | 3 | 4 | 5 |
| н1633У | н1638У | 4.44 | - | - |
| н1638У | н1639У | 6.06 | - | - |
| н1639У | н1634У | 4.54 | - | - |
| н1634У | н1633У | 6.14 | - | - |
| 3. Сведения о характеристиках уточняемого земельного участка с кадастровым номером 32:28:0015011:317 : | | | | |
| № п/п | Наименование характеристики земельного участка | | Значение характеристики | |
| 1 | 2 | | 3 | |
| 1. | Адрес земельного участка | | - | |
| 1.1. | Сведения о местоположении земельного участка (при отсутствии адреса) в структурированном в соответствии с федеральной информационной адресной системой виде | | Российская Федерация, 241035, Брянская область, город Брянск, территория ГО Водник-2, дом 25 | |
| 1.2. | Дополнительные сведения о местоположении земельного участка | | - | |
| 2. | Площадь земельного участка ± величина погрешности определения (вычисления) площади (P ± ΔP), м2 | | 27 ± 2 | |
| 3. | Формула, примененная для вычисления предельной погрешности определения площади земельного участка, с подставленными значениями и итоговые (вычисленные) значения (ΔP), м2 | | $\Delta P = 3.5 * M_t * \sqrt{P} = 3.5 * 0,1 * \sqrt{27} = 2$ | |
| 4. | Площадь земельного участка согласно сведениям Единого государственного реестра недвижимости (P _{кад}), м2 | | 24 | |
| 5. | Оценка расхождения P и P _{кад} (P - P _{кад}), м2 | | 3 | |
| 6. | Предельные минимальный и максимальный размеры земельного участка (P _{мин} и P _{макс}), м2 | | - - | |
| 7. | Вид (виды) разрешенного использования | | под кооперативный гараж | |
| 7.1. | Дополнительные сведения об использовании земельного участка | | - | |
| 8. | Кадастровый или иной государственный учетный номер (инвентарный) здания, сооружения, объекта незавершенного строительства, расположенного на земельном участке | | - | |
| 9. | Сведения о земельных участках (землях общего пользования, территории общего пользования), посредством которых обеспечивается доступ | | - | |
| 10. | Иные сведения | | - | |
| 4. Пояснения к сведениям об уточняемом земельном участке с кадастровым номером 32:28:0015011:317 : | | | | |
| 1. | - | | | |

Сведения об уточняемых земельных участках

1. Сведения о характерных точках границы уточняемого земельного участка с кадастровым номером 32:28:0015011:319 :

Система координат МСК-32, зона 2

Зона № 2

| Обозначение характерных точек границ | Координаты, м | | | | Метод опреде ления коор динат | Формулы, примененные для расчета средней квадратической погрешности определения координат характерных точек границ (Mt), с подставленными в такие формулы значениями и итоговые (вычисленные) значения Mt, м | Описание закрепле ния точки |
|--|--|---|--|------------|---|---|-----------------------------------|
| | содержатся в Едином государственном реестре недвижимости | | определены в результате выполнения комплексных кадастровых работ | | | | |
| | X | Y | X | Y | | | |
| 1 | 2 | 3 | 4 | 5 | 6 | 7 | 8 |
| н1640У | - | - | 495893.04 | 2170935.22 | Метод спутник овых геодези ческих измерен ий (опреде лений) | 0.1 | - |
| н1641У | - | - | 495891.39 | 2170935.56 | Метод спутник овых геодези ческих измерен ий (опреде лений) | 0.1 | - |
| н1642У | - | - | 495892.14 | 2170939.00 | Метод спутник овых геодези ческих измерен ий (опреде лений) | 0.1 | - |
| н1643У | - | - | 495899.31 | 2170937.92 | Метод спутник овых геодези ческих измерен ий (опреде лений) | 0.1 | - |
| н1644У | - | - | 495899.09 | 2170933.99 | Метод спутник овых геодези ческих измерен ий (опреде лений) | 0.1 | - |
| н1640У | - | - | 495893.04 | 2170935.22 | Метод спутник овых геодези ческих измерен ий (опреде лений) | 0.1 | - |

| 2. Сведения о частях границ уточняемого земельного участка с кадастровым номером 32:28:0015011:319 : | | | | |
|---|---|--|-----------------------------------|---|
| Обозначение части границ | | Горизонтальное проложение (S), м | Описание прохождения части границ | Сведения о согласовании местоположения границ (согласовано/спорное) |
| от т. | до т. | | | |
| 1 | 2 | 3 | 4 | 5 |
| н1640У | н1641У | 1.68 | - | - |
| н1641У | н1642У | 3.52 | - | - |
| н1642У | н1643У | 7.25 | - | - |
| н1643У | н1644У | 3.94 | - | - |
| н1644У | н1640У | 6.17 | - | - |
| 3. Сведения о характеристиках уточняемого земельного участка с кадастровым номером 32:28:0015011:319 : | | | | |
| № п/п | Наименование характеристики земельного участка | Значение характеристики | | |
| 1 | 2 | 3 | | |
| 1. | Адрес земельного участка | - | | |
| 1.1. | Сведения о местоположении земельного участка (при отсутствии адреса) в структурированном в соответствии с федеральной информационной адресной системой виде | Российская Федерация, 241035, Брянская область, город Брянск, территория ГО Водник-2, дом 47 | | |
| 1.2. | Дополнительные сведения о местоположении земельного участка | - | | |
| 2. | Площадь земельного участка \pm величина погрешности определения (вычисления) площади ($P \pm \Delta P$), м ² | 28 \pm 2 | | |
| 3. | Формула, примененная для вычисления предельной погрешности определения площади земельного участка, с подставленными значениями и итоговые (вычисленные) значения (ΔP), м ² | $\Delta P = 3.5 * M_t * \sqrt{P} = 3.5 * 0,1 * \sqrt{28} = 2$ | | |
| 4. | Площадь земельного участка согласно сведениям Единого государственного реестра недвижимости (Р _{кад}), м ² | 40 | | |
| 5. | Оценка расхождения Р и Р _{кад} (Р - Р _{кад}), м ² | 12 | | |
| 6. | Предельные минимальный и максимальный размеры земельного участка (Р _{мин} и Р _{макс}), м ² | - | | |
| 7. | Вид (виды) разрешенного использования | под кооперативный гараж | | |
| 7.1. | Дополнительные сведения об использовании земельного участка | - | | |
| 8. | Кадастровый или иной государственный учетный номер (инвентарный) здания, сооружения, объекта незавершенного строительства, расположенного на земельном участке | 32:28:0015011:713 | | |
| 9. | Сведения о земельных участках (землях общего пользования, территории общего пользования), посредством которых обеспечивается доступ | - | | |
| 10. | Иные сведения | - | | |
| 4. Пояснения к сведениям об уточняемом земельном участке с кадастровым номером 32:28:0015011:319 : | | | | |
| 1. | - | | | |

Сведения об уточняемых земельных участках

1. Сведения о характерных точках границы уточняемого земельного участка с кадастровым номером 32:28:0015011:320 :

Система координат МСК-32, зона 2

Зона № 2

| Обозначение характерных точек границ | Координаты, м | | | | Метод определения координат | Формулы, примененные для расчета средней квадратической погрешности определения координат характерных точек границ (Mt), с подставленными в такие формулы значениями и итоговые (вычисленные) значения Mt, м | Описание закрепления точки |
|--------------------------------------|--|---|--|------------|---|--|----------------------------|
| | содержатся в Едином государственном реестре недвижимости | | определены в результате выполнения комплексных кадастровых работ | | | | |
| | X | Y | X | Y | | | |
| 1 | 2 | 3 | 4 | 5 | 6 | 7 | 8 |
| н1645У | - | - | 495872.40 | 2170899.13 | Метод спутниковых геодезических измерений (определений) | 0.1 | - |
| н1646У | - | - | 495873.85 | 2170903.83 | Метод спутниковых геодезических измерений (определений) | 0.1 | - |
| н1647У | - | - | 495872.78 | 2170904.11 | Метод спутниковых геодезических измерений (определений) | 0.1 | - |
| н1648У | - | - | 495866.70 | 2170905.70 | Метод спутниковых геодезических измерений (определений) | 0.1 | - |
| н1649У | - | - | 495865.81 | 2170901.13 | Метод спутниковых геодезических измерений (определений) | 0.1 | - |
| н1650У | - | - | 495866.97 | 2170900.76 | Метод спутниковых геодезических измерений (определений) | 0.1 | - |

| 1. Сведения о характерных точках границы уточняемого земельного участка с кадастровым номером 32:28:0015011:320 : | | | | | | | |
|---|--|----------------------------------|--|---|---|--|----------------------------|
| Система координат МСК-32, зона 2 | | | | | | Зона № 2 | |
| Обозначение характерных точек границ | Координаты, м | | | | Метод определения координат | Формулы, примененные для расчета средней квадратической погрешности определения координат характерных точек границ (Mt), с подставленными в такие формулы значениями и итоговые (вычисленные) значения Mt, м | Описание закрепления точки |
| | содержатся в Едином государственном реестре недвижимости | | определены в результате выполнения комплексных кадастровых работ | | | | |
| | X | Y | X | Y | | | |
| 1 | 2 | 3 | 4 | 5 | 6 | 7 | 8 |
| н1651У | - | - | 495871.11 | 2170899.42 | Метод спутниковых геодезических измерений (определений) | 0.1 | - |
| н1652У | - | - | 495871.17 | 2170899.57 | Метод спутниковых геодезических измерений (определений) | 0.1 | - |
| н1645У | - | - | 495872.40 | 2170899.13 | Метод спутниковых геодезических измерений (определений) | 0.1 | - |
| 2. Сведения о частях границ уточняемого земельного участка с кадастровым номером 32:28:0015011:320 : | | | | | | | |
| Обозначение части границ | | Горизонтальное проложение (S), м | Описание прохождения части границ | Сведения о согласовании местоположения границ (согласовано/спорное) | | | |
| от т. | до т. | | | | | | |
| 1 | 2 | 3 | 4 | 5 | | | |
| н1645У | н1646У | 4.92 | - | - | | | |
| н1646У | н1647У | 1.11 | - | - | | | |
| н1647У | н1648У | 6.28 | - | - | | | |
| н1648У | н1649У | 4.66 | - | - | | | |
| н1649У | н1650У | 1.22 | - | - | | | |
| н1650У | н1651У | 4.35 | - | - | | | |
| н1651У | н1652У | 0.16 | - | - | | | |
| н1652У | н1645У | 1.31 | - | - | | | |

| 3. Сведения о характеристиках уточняемого земельного участка с кадастровым номером 32:28:0015011:320 : | | |
|---|---|--|
| № п/п | Наименование характеристики земельного участка | Значение характеристики |
| 1 | 2 | 3 |
| 1. | Адрес земельного участка | - |
| 1.1. | Сведения о местоположении земельного участка (при отсутствии адреса) в структурированном в соответствии с федеральной информационной адресной системой виде | Российская Федерация, 241035, Брянская область, город Брянск, территория ГО Водник-2, гараж 81 |
| 1.2. | Дополнительные сведения о местоположении земельного участка | - |
| 2. | Площадь земельного участка \pm величина погрешности определения (вычисления) площади ($P \pm \Delta P$), м ² | 34 \pm 2 |
| 3. | Формула, примененная для вычисления предельной погрешности определения площади земельного участка, с подставленными значениями и итоговые (вычисленные) значения (ΔP), м ² | $\Delta P = 3.5 * M_t * \sqrt{P} = 3.5 * 0,1 * \sqrt{34} = 2$ |
| 4. | Площадь земельного участка согласно сведениям Единого государственного реестра недвижимости ($R_{кад}$), м ² | 34 |
| 5. | Оценка расхождения P и $R_{кад}$ ($P - R_{кад}$), м ² | - |
| 6. | Предельные минимальный и максимальный размеры земельного участка ($R_{мин}$ и $R_{макс}$), м ² | - - |
| 7. | Вид (виды) разрешенного использования | под кооперативный гараж |
| 7.1. | Дополнительные сведения об использовании земельного участка | - |
| 8. | Кадастровый или иной государственный учетный номер (инвентарный) здания, сооружения, объекта незавершенного строительства, расположенного на земельном участке | 32:28:0015011:422 |
| 9. | Сведения о земельных участках (землях общего пользования, территории общего пользования), посредством которых обеспечивается доступ | - |
| 10. | Иные сведения | - |
| 4. Пояснения к сведениям об уточняемом земельном участке с кадастровым номером 32:28:0015011:320 : | | |
| 1. | - | |

Сведения об уточняемых земельных участках

1. Сведения о характерных точках границы уточняемого земельного участка с кадастровым номером 32:28:0015011:333 :

Система координат МСК-32, зона 2

Зона № 2

| Обозначение характерных точек границ | Координаты, м | | | | Метод определения координат | Формулы, примененные для расчета средней квадратической погрешности определения координат характерных точек границ (Mt), с подставленными в такие формулы значениями и итоговые (вычисленные) значения Mt, м | Описание закрепления точки |
|--------------------------------------|--|---|--|------------|---|--|----------------------------|
| | содержатся в Едином государственном реестре недвижимости | | определены в результате выполнения комплексных кадастровых работ | | | | |
| | X | Y | X | Y | | | |
| 1 | 2 | 3 | 4 | 5 | 6 | 7 | 8 |
| n1653У | - | - | 495840.08 | 2170713.26 | Метод спутниковых геодезических измерений (определений) | 0.1 | - |
| n1654У | - | - | 495836.90 | 2170713.40 | Метод спутниковых геодезических измерений (определений) | 0.1 | - |
| n1655У | - | - | 495835.39 | 2170713.46 | Метод спутниковых геодезических измерений (определений) | 0.1 | - |
| n1656У | - | - | 495835.82 | 2170719.97 | Метод спутниковых геодезических измерений (определений) | 0.1 | - |
| n1516У | - | - | 495837.54 | 2170719.87 | Метод спутниковых геодезических измерений (определений) | 0.1 | - |
| n1515У | - | - | 495840.44 | 2170719.72 | Метод спутниковых геодезических измерений (определений) | 0.1 | - |

| 1. Сведения о характерных точках границы уточняемого земельного участка с кадастровым номером 32:28:0015011:333 : | | | | | | | |
|---|--|----------------------------------|--|---|---|--|----------------------------|
| Система координат МСК-32, зона 2 | | | | | | Зона № 2 | |
| Обозначение характерных точек границ | Координаты, м | | | | Метод определения координат | Формулы, примененные для расчета средней квадратической погрешности определения координат характерных точек границ (Mt), с подставленными в такие формулы значениями и итоговые (вычисленные) значения Mt, м | Описание закрепления точки |
| | содержатся в Едином государственном реестре недвижимости | | определены в результате выполнения комплексных кадастровых работ | | | | |
| | X | Y | X | Y | | | |
| 1 | 2 | 3 | 4 | 5 | 6 | 7 | 8 |
| н1657У | - | - | 495840.29 | 2170716.23 | Метод спутниковых геодезических измерений (определений) | 0.1 | - |
| н1658У | - | - | 495840.18 | 2170715.95 | Метод спутниковых геодезических измерений (определений) | 0.1 | - |
| н1659У | - | - | 495840.13 | 2170714.78 | Метод спутниковых геодезических измерений (определений) | 0.1 | - |
| н1660У | - | - | 495840.08 | 2170713.71 | Метод спутниковых геодезических измерений (определений) | 0.1 | - |
| н1653У | - | - | 495840.08 | 2170713.26 | Метод спутниковых геодезических измерений (определений) | 0.1 | - |
| 2. Сведения о частях границ уточняемого земельного участка с кадастровым номером 32:28:0015011:333 : | | | | | | | |
| Обозначение части границ | | Горизонтальное проложение (S), м | Описание прохождения части границ | Сведения о согласовании местоположения границ (согласовано/спорное) | | | |
| от т. | до т. | | | | | | |
| 1 | 2 | 3 | 4 | 5 | | | |
| н1653У | н1654У | 3.18 | - | - | | | |
| н1654У | н1655У | 1.51 | - | - | | | |

| 2. Сведения о частях границ уточняемого земельного участка с кадастровым номером 32:28:0015011:333 : | | | | |
|---|---|--|-----------------------------------|---|
| Обозначение части границ | | Горизонтальное проложение (S), м | Описание прохождения части границ | Сведения о согласовании местоположения границ (согласовано/спорное) |
| от т. | до т. | | | |
| 1 | 2 | 3 | 4 | 5 |
| н1655У | н1656У | 6.52 | - | - |
| н1656У | н1516У | 1.72 | - | - |
| н1516У | н1515У | 2.90 | - | - |
| н1515У | н1657У | 3.49 | - | - |
| н1657У | н1658У | 0.30 | - | - |
| н1658У | н1659У | 1.17 | - | - |
| н1659У | н1660У | 1.07 | - | - |
| н1660У | н1653У | 0.45 | - | - |
| 3. Сведения о характеристиках уточняемого земельного участка с кадастровым номером 32:28:0015011:333 : | | | | |
| № п/п | Наименование характеристики земельного участка | Значение характеристики | | |
| 1 | 2 | 3 | | |
| 1. | Адрес земельного участка | - | | |
| 1.1. | Сведения о местоположении земельного участка (при отсутствии адреса) в структурированном в соответствии с федеральной информационной адресной системой виде | Российская Федерация, Брянская область, город Брянск, территория ГО Водник-1, гараж 24 | | |
| 1.2. | Дополнительные сведения о местоположении земельного участка | - | | |
| 2. | Площадь земельного участка ± величина погрешности определения (вычисления) площади (P ± ΔP), м2 | 30 ± 2 | | |
| 3. | Формула, примененная для вычисления предельной погрешности определения площади земельного участка, с подставленными значениями и итоговые (вычисленные) значения (ΔP), м2 | $\Delta P = 3.5 * M_t * \sqrt{P} = 3.5 * 0,1 * \sqrt{30} = 2$ | | |
| 4. | Площадь земельного участка согласно сведениям Единого государственного реестра недвижимости (P _{кад}), м2 | 31 | | |
| 5. | Оценка расхождения P и P _{кад} (P - P _{кад}), м2 | 1 | | |
| 6. | Предельные минимальный и максимальный размеры земельного участка (P _{мин} и P _{макс}), м2 | - | | |
| 7. | Вид (виды) разрешенного использования | Под кооперативный гараж | | |
| 7.1. | Дополнительные сведения об использовании земельного участка | - | | |
| 8. | Кадастровый или иной государственный учетный номер (инвентарный) здания, сооружения, объекта незавершенного строительства, расположенного на земельном участке | 32:28:0015011:402 | | |
| 9. | Сведения о земельных участках (землях общего пользования, территории общего пользования), посредством которых обеспечивается доступ | - | | |
| 10. | Иные сведения | - | | |
| 4. Пояснения к сведениям об уточняемом земельном участке с кадастровым номером 32:28:0015011:333 : | | | | |
| 1. | - | | | |

Сведения об уточняемых земельных участках

1. Сведения о характерных точках границы уточняемого земельного участка с кадастровым номером 32:28:0015011:338 :

Система координат МСК-32, зона 2

Зона № 2

| Обозначение характерных точек границ | Координаты, м | | | | Метод определения координат | Формулы, примененные для расчета средней квадратической погрешности определения координат характерных точек границ (Mt), с подставленными в такие формулы значениями и итоговые (вычисленные) значения Mt, м | Описание закрепления точки |
|--------------------------------------|--|---|--|------------|---|--|----------------------------|
| | содержатся в Едином государственном реестре недвижимости | | определены в результате выполнения комплексных кадастровых работ | | | | |
| | X | Y | X | Y | | | |
| 1 | 2 | 3 | 4 | 5 | 6 | 7 | 8 |
| n1661У | - | - | 495860.59 | 2170761.26 | Метод спутниковых геодезических измерений (определений) | 0.1 | - |
| n1662У | - | - | 495861.06 | 2170755.18 | Метод спутниковых геодезических измерений (определений) | 0.1 | - |
| n1663У | - | - | 495866.25 | 2170755.66 | Метод спутниковых геодезических измерений (определений) | 0.1 | - |
| n1664У | - | - | 495865.73 | 2170761.65 | Метод спутниковых геодезических измерений (определений) | 0.1 | - |
| n1665У | - | - | 495861.79 | 2170761.36 | Метод спутниковых геодезических измерений (определений) | 0.1 | - |
| n1661У | - | - | 495860.59 | 2170761.26 | Метод спутниковых геодезических измерений (определений) | 0.1 | - |

| 2. Сведения о частях границ уточняемого земельного участка с кадастровым номером 32:28:0015011:338 : | | | | |
|---|---|--|-----------------------------------|---|
| Обозначение части границ | | Горизонтальное проложение (S), м | Описание прохождения части границ | Сведения о согласовании местоположения границ (согласовано/спорное) |
| от т. | до т. | | | |
| 1 | 2 | 3 | 4 | 5 |
| н1661У | н1662У | 6.10 | - | - |
| н1662У | н1663У | 5.21 | - | - |
| н1663У | н1664У | 6.01 | - | - |
| н1664У | н1665У | 3.95 | - | - |
| н1665У | н1661У | 1.20 | - | - |
| 3. Сведения о характеристиках уточняемого земельного участка с кадастровым номером 32:28:0015011:338 : | | | | |
| № п/п | Наименование характеристики земельного участка | Значение характеристики | | |
| 1 | 2 | 3 | | |
| 1. | Адрес земельного участка | - | | |
| 1.1. | Сведения о местоположении земельного участка (при отсутствии адреса) в структурированном в соответствии с федеральной информационной адресной системой виде | Российская Федерация, 241035, Брянская область, город Брянск, территория ГО Водник-1, гараж 10 Б | | |
| 1.2. | Дополнительные сведения о местоположении земельного участка | - | | |
| 2. | Площадь земельного участка ± величина погрешности определения (вычисления) площади ($P \pm \Delta P$), м ² | 31 ± 2 | | |
| 3. | Формула, примененная для вычисления предельной погрешности определения площади земельного участка, с подставленными значениями и итоговые (вычисленные) значения (ΔP), м ² | $\Delta P = 3.5 * M_t * \sqrt{P} = 3.5 * 0,1 * \sqrt{31} = 2$ | | |
| 4. | Площадь земельного участка согласно сведениям Единого государственного реестра недвижимости (Ркад), м ² | 29 | | |
| 5. | Оценка расхождения Р и Ркад (Р - Ркад), м ² | 2 | | |
| 6. | Предельные минимальный и максимальный размеры земельного участка (Рмин и Рмакс), м ² | - | | |
| 7. | Вид (виды) разрешенного использования | для использования гаража | | |
| 7.1. | Дополнительные сведения об использовании земельного участка | - | | |
| 8. | Кадастровый или иной государственный учетный номер (инвентарный) здания, сооружения, объекта незавершенного строительства, расположенного на земельном участке | 32:28:0015011:741 | | |
| 9. | Сведения о земельных участках (землях общего пользования, территории общего пользования), посредством которых обеспечивается доступ | - | | |
| 10. | Иные сведения | - | | |
| 4. Пояснения к сведениям об уточняемом земельном участке с кадастровым номером 32:28:0015011:338 : | | | | |
| 1. | - | | | |

Сведения об уточняемых земельных участках

1. Сведения о характерных точках границы уточняемого земельного участка с кадастровым номером 32:28:0015011:365 :

Система координат МСК-32, зона 2

Зона № 2

| Обозначение характерных точек границ | Координаты, м | | | | Метод определения координат | Формулы, примененные для расчета средней квадратической погрешности определения координат характерных точек границ (Mt), с подставленными в такие формулы значениями и итоговые (вычисленные) значения Mt, м | Описание закрепления точки |
|--------------------------------------|--|---|--|------------|---|--|----------------------------|
| | содержатся в Едином государственном реестре недвижимости | | определены в результате выполнения комплексных кадастровых работ | | | | |
| | X | Y | X | Y | | | |
| 1 | 2 | 3 | 4 | 5 | 6 | 7 | 8 |
| n1666У | - | - | 495800.45 | 2170815.29 | Метод спутниковых геодезических измерений (определений) | 0.1 | - |
| n1667У | - | - | 495801.98 | 2170819.18 | Метод спутниковых геодезических измерений (определений) | 0.1 | - |
| n1668У | - | - | 495795.91 | 2170821.57 | Метод спутниковых геодезических измерений (определений) | 0.1 | - |
| n1669У | - | - | 495794.38 | 2170817.62 | Метод спутниковых геодезических измерений (определений) | 0.1 | - |
| n1666У | - | - | 495800.45 | 2170815.29 | Метод спутниковых геодезических измерений (определений) | 0.1 | - |

| 2. Сведения о частях границ уточняемого земельного участка с кадастровым номером 32:28:0015011:365 : | | | | |
|---|---|----------------------------------|--|---|
| Обозначение части границ | | Горизонтальное проложение (S), м | Описание прохождения части границ | Сведения о согласовании местоположения границ (согласовано/спорное) |
| от т. | до т. | | | |
| 1 | 2 | 3 | 4 | 5 |
| н1666У | н1667У | 4.18 | - | - |
| н1667У | н1668У | 6.52 | - | - |
| н1668У | н1669У | 4.24 | - | - |
| н1669У | н1666У | 6.50 | - | - |
| 3. Сведения о характеристиках уточняемого земельного участка с кадастровым номером 32:28:0015011:365 : | | | | |
| № п/п | Наименование характеристики земельного участка | | Значение характеристики | |
| 1 | 2 | | 3 | |
| 1. | Адрес земельного участка | | - | |
| 1.1. | Сведения о местоположении земельного участка (при отсутствии адреса) в структурированном в соответствии с федеральной информационной адресной системой виде | | Российская Федерация, 241035, Брянская область, город Брянск, территория ГО Водник-2, гараж 31-А | |
| 1.2. | Дополнительные сведения о местоположении земельного участка | | - | |
| 2. | Площадь земельного участка ± величина погрешности определения (вычисления) площади (P ± ΔP), м2 | | 27 ± 2 | |
| 3. | Формула, примененная для вычисления предельной погрешности определения площади земельного участка, с подставленными значениями и итоговые (вычисленные) значения (ΔP), м2 | | $\Delta P = 3.5 * M_t * \sqrt{P} = 3.5 * 0,1 * \sqrt{27} = 2$ | |
| 4. | Площадь земельного участка согласно сведениям Единого государственного реестра недвижимости (Pкад), м2 | | 24 | |
| 5. | Оценка расхождения P и Pкад (P - Pкад), м2 | | 3 | |
| 6. | Предельные минимальный и максимальный размеры земельного участка (Pмин и Pмакс), м2 | | - | |
| 7. | Вид (виды) разрешенного использования | | Под кооперативный гараж | |
| 7.1. | Дополнительные сведения об использовании земельного участка | | - | |
| 8. | Кадастровый или иной государственный учетный номер (инвентарный) здания, сооружения, объекта незавершенного строительства, расположенного на земельном участке | | - | |
| 9. | Сведения о земельных участках (землях общего пользования, территории общего пользования), посредством которых обеспечивается доступ | | - | |
| 10. | Иные сведения | | - | |
| 4. Пояснения к сведениям об уточняемом земельном участке с кадастровым номером 32:28:0015011:365 : | | | | |
| 1. | - | | | |

Сведения об уточняемых земельных участках

1. Сведения о характерных точках границы уточняемого земельного участка с кадастровым номером 32:28:0015011:40 :

Система координат МСК-32, зона 2

Зона № 2

| Обозначение характерных точек границ | Координаты, м | | | | Метод опреде ления коор динат | Формулы, примененные для расчета средней квадратической погрешности определения координат характерных точек границ (Mt), с подставленными в такие формулы значениями и итоговые (вычисленные) значения Mt, м | Описание закрепле ния точки |
|--|--|---|--|------------|---|---|-----------------------------------|
| | содержатся в Едином государственном реестре недвижимости | | определены в результате выполнения комплексных кадастровых работ | | | | |
| | X | Y | X | Y | | | |
| 1 | 2 | 3 | 4 | 5 | 6 | 7 | 8 |
| n1670У | - | - | 495878.88 | 2170877.69 | Метод спутник овых геодези ческих измерен ий (опреде лений) | 0.1 | - |
| n1671У | - | - | 495879.97 | 2170880.31 | Метод спутник овых геодези ческих измерен ий (опреде лений) | 0.1 | - |
| n1672У | - | - | 495884.35 | 2170878.67 | Метод спутник овых геодези ческих измерен ий (опреде лений) | 0.1 | - |
| n1673У | - | - | 495886.25 | 2170877.89 | Метод спутник овых геодези ческих измерен ий (опреде лений) | 0.1 | - |
| n1674У | - | - | 495885.10 | 2170875.01 | Метод спутник овых геодези ческих измерен ий (опреде лений) | 0.1 | - |
| n1675У | - | - | 495884.30 | 2170875.37 | Метод спутник овых геодези ческих измерен ий (опреде лений) | 0.1 | - |

| 1. Сведения о характерных точках границы уточняемого земельного участка с кадастровым номером 32:28:0015011:40 : | | | | | | | |
|--|---|----------------------------------|---|---|---|--|----------------------------|
| Система координат МСК-32, зона 2 | | | | | | Зона № 2 | |
| Обозначение характерных точек границ | Координаты, м | | | | Метод определения координат | Формулы, примененные для расчета средней квадратической погрешности определения координат характерных точек границ (Mt), с подставленными в такие формулы значениями и итоговые (вычисленные) значения Mt, м | Описание закрепления точки |
| | содержатся в Едином государственном реестре недвижимости | | определены в результате выполнения комплексных кадастровых работ | | | | |
| | X | Y | X | Y | | | |
| 1 | 2 | 3 | 4 | 5 | 6 | 7 | 8 |
| н1670У | - | - | 495878.88 | 2170877.69 | Метод спутниковых геодезических измерений (определений) | 0.1 | - |
| 2. Сведения о частях границ уточняемого земельного участка с кадастровым номером 32:28:0015011:40 : | | | | | | | |
| Обозначение части границ | | Горизонтальное проложение (S), м | Описание прохождения части границ | Сведения о согласовании местоположения границ (согласовано/спорное) | | | |
| от т. | до т. | | | | | | |
| 1 | 2 | 3 | 4 | 5 | | | |
| н1670У | н1671У | 2.84 | - | - | | | |
| н1671У | н1672У | 4.68 | - | - | | | |
| н1672У | н1673У | 2.05 | - | - | | | |
| н1673У | н1674У | 3.10 | - | - | | | |
| н1674У | н1675У | 0.88 | - | - | | | |
| н1675У | н1670У | 5.90 | - | - | | | |
| 3. Сведения о характеристиках уточняемого земельного участка с кадастровым номером 32:28:0015011:40 : | | | | | | | |
| № п/п | Наименование характеристики земельного участка | | Значение характеристики | | | | |
| 1 | 2 | | 3 | | | | |
| 1. | Адрес земельного участка | | - | | | | |
| 1.1. | Сведения о местоположении земельного участка (при отсутствии адреса) в структурированном в соответствии с федеральной информационной адресной системой виде | | Российская Федерация, 241035, Брянская область, город Брянск, территория ГО Водник-2, гараж 2 | | | | |
| 1.2. | Дополнительные сведения о местоположении земельного участка | | - | | | | |
| 2. | Площадь земельного участка ± величина погрешности определения (вычисления) площади (P ± ΔP), м2 | | 20 ± 2 | | | | |
| 3. | Формула, примененная для вычисления предельной погрешности определения площади земельного участка, с подставленными значениями и итоговые (вычисленные) значения (ΔP), м2 | | $\Delta P = 3.5 * Mt * \sqrt{P} = 3.5 * 0,1 * \sqrt{20} = 2$ | | | | |
| 4. | Площадь земельного участка согласно сведениям Единого государственного реестра недвижимости (Pкад), м2 | | 35 | | | | |
| 5. | Оценка расхождения P и Pкад (P - Pкад), м2 | | 15 | | | | |
| 6. | Предельные минимальный и максимальный размеры земельного участка (Pмин и Pмакс), м2 | | - | | | | |

3. Сведения о характеристиках уточняемого земельного участка с кадастровым номером 32:28:0015011:40 :

| № п/п | Наименование характеристики земельного участка | Значение характеристики |
|--------------|--|--|
| 1 | 2 | 3 |
| 7. | Вид (виды) разрешенного использования | под кооперативный гараж |
| 7.1. | Дополнительные сведения об использовании земельного участка | - |
| 8. | Кадастровый или иной государственный учетный номер (инвентарный) здания, сооружения, объекта незавершенного строительства, расположенного на земельном участке | 32:28:0015011:734 32:28:0015011:753 |
| 9. | Сведения о земельных участках (землях общего пользования, территории общего пользования), посредством которых обеспечивается доступ | - |
| 10. | Иные сведения | - |

4. Пояснения к сведениям об уточняемом земельном участке с кадастровым номером 32:28:0015011:40 :

| | |
|----|---|
| 1. | - |
|----|---|

Сведения об уточняемых земельных участках

1. Сведения о характерных точках границы уточняемого земельного участка с кадастровым номером 32:28:0015011:44 :

Система координат МСК-32, зона 2

Зона № 2

| Обозначение характерных точек границ | Координаты, м | | | | Метод опреде ления коор динат | Формулы, примененные для расчета средней квадратической погрешности определения координат характерных точек границ (Mt), с подставленными в такие формулы значениями и итоговые (вычисленные) значения Mt, м | Описание закрепле ния точки |
|--|--|---|--|------------|---|---|-----------------------------------|
| | содержатся в Едином государственном реестре недвижимости | | определены в результате выполнения комплексных кадастровых работ | | | | |
| | X | Y | X | Y | | | |
| 1 | 2 | 3 | 4 | 5 | 6 | 7 | 8 |
| n1339У | - | - | 495816.97 | 2170834.33 | Метод спутник овых геодези ческих измерен ий (опреде лений) | 0.1 | - |
| n1676У | - | - | 495816.77 | 2170834.41 | Метод спутник овых геодези ческих измерен ий (опреде лений) | 0.1 | - |
| n1677У | - | - | 495815.32 | 2170830.92 | Метод спутник овых геодези ческих измерен ий (опреде лений) | 0.1 | - |
| n1678У | - | - | 495822.52 | 2170828.10 | Метод спутник овых геодези ческих измерен ий (опреде лений) | 0.1 | - |
| n1342У | - | - | 495824.11 | 2170831.43 | Метод спутник овых геодези ческих измерен ий (опреде лений) | 0.1 | - |
| n1339У | - | - | 495816.97 | 2170834.33 | Метод спутник овых геодези ческих измерен ий (опреде лений) | 0.1 | - |

| 2. Сведения о частях границ уточняемого земельного участка с кадастровым номером 32:28:0015011:44 : | | | | |
|--|---|--|-----------------------------------|---|
| Обозначение части границ | | Горизонтальное проложение (S), м | Описание прохождения части границ | Сведения о согласовании местоположения границ (согласовано/спорное) |
| от т. | до т. | | | |
| 1 | 2 | 3 | 4 | 5 |
| н1339У | н1676У | 0.22 | - | - |
| н1676У | н1677У | 3.78 | - | - |
| н1677У | н1678У | 7.73 | - | - |
| н1678У | н1342У | 3.69 | - | - |
| н1342У | н1339У | 7.71 | - | - |
| 3. Сведения о характеристиках уточняемого земельного участка с кадастровым номером 32:28:0015011:44 : | | | | |
| № п/п | Наименование характеристики земельного участка | Значение характеристики | | |
| 1 | 2 | 3 | | |
| 1. | Адрес земельного участка | - | | |
| 1.1. | Сведения о местоположении земельного участка (при отсутствии адреса) в структурированном в соответствии с федеральной информационной адресной системой виде | Российская Федерация, 241035, Брянская область, город Брянск, территория ГО Водник-2, гараж 5А | | |
| 1.2. | Дополнительные сведения о местоположении земельного участка | - | | |
| 2. | Площадь земельного участка ± величина погрешности определения (вычисления) площади ($P \pm \Delta P$), м ² | 29 ± 2 | | |
| 3. | Формула, примененная для вычисления предельной погрешности определения площади земельного участка, с подставленными значениями и итоговые (вычисленные) значения (ΔP), м ² | $\Delta P = 3.5 * M_t * \sqrt{P} = 3.5 * 0,1 * \sqrt{29} = 2$ | | |
| 4. | Площадь земельного участка согласно сведениям Единого государственного реестра недвижимости (Р _{кад}), м ² | 30 | | |
| 5. | Оценка расхождения Р и Р _{кад} (Р - Р _{кад}), м ² | 1 | | |
| 6. | Предельные минимальный и максимальный размеры земельного участка (Р _{мин} и Р _{макс}), м ² | - | | |
| 7. | Вид (виды) разрешенного использования | под кооперативный гараж | | |
| 7.1. | Дополнительные сведения об использовании земельного участка | - | | |
| 8. | Кадастровый или иной государственный учетный номер (инвентарный) здания, сооружения, объекта незавершенного строительства, расположенного на земельном участке | 32:28:0015011:791 | | |
| 9. | Сведения о земельных участках (землях общего пользования, территории общего пользования), посредством которых обеспечивается доступ | - | | |
| 10. | Иные сведения | - | | |
| 4. Пояснения к сведениям об уточняемом земельном участке с кадастровым номером 32:28:0015011:44 : | | | | |
| 1. | - | | | |

Сведения об уточняемых земельных участках

1. Сведения о характерных точках границы уточняемого земельного участка с кадастровым номером 32:28:0015011:46 :

Система координат МСК-32, зона 2

Зона № 2

| Обозначение характерных точек границ | Координаты, м | | | | Метод определения координат | Формулы, примененные для расчета средней квадратической погрешности определения координат характерных точек границ (Mt), с подставленными в такие формулы значениями и итоговые (вычисленные) значения Mt, м | Описание закрепления точки |
|--------------------------------------|--|---|--|------------|---|--|----------------------------|
| | содержатся в Едином государственном реестре недвижимости | | определены в результате выполнения комплексных кадастровых работ | | | | |
| | X | Y | X | Y | | | |
| 1 | 2 | 3 | 4 | 5 | 6 | 7 | 8 |
| n1679У | - | - | 495889.90 | 2170871.92 | Метод спутниковых геодезических измерений (определений) | 0.1 | - |
| n1680У | - | - | 495888.84 | 2170868.51 | Метод спутниковых геодезических измерений (определений) | 0.1 | - |
| n1681У | - | - | 495895.12 | 2170866.49 | Метод спутниковых геодезических измерений (определений) | 0.1 | - |
| n1682У | - | - | 495896.06 | 2170870.08 | Метод спутниковых геодезических измерений (определений) | 0.1 | - |
| n1679У | - | - | 495889.90 | 2170871.92 | Метод спутниковых геодезических измерений (определений) | 0.1 | - |

| 2. Сведения о частях границ уточняемого земельного участка с кадастровым номером 32:28:0015011:46 : | | | | |
|--|---|----------------------------------|---|---|
| Обозначение части границ | | Горизонтальное проложение (S), м | Описание прохождения части границ | Сведения о согласовании местоположения границ (согласовано/спорное) |
| от т. | до т. | | | |
| 1 | 2 | 3 | 4 | 5 |
| н1679У | н1680У | 3.57 | - | - |
| н1680У | н1681У | 6.60 | - | - |
| н1681У | н1682У | 3.71 | - | - |
| н1682У | н1679У | 6.43 | - | - |
| 3. Сведения о характеристиках уточняемого земельного участка с кадастровым номером 32:28:0015011:46 : | | | | |
| № п/п | Наименование характеристики земельного участка | | Значение характеристики | |
| 1 | 2 | | 3 | |
| 1. | Адрес земельного участка | | - | |
| 1.1. | Сведения о местоположении земельного участка (при отсутствии адреса) в структурированном в соответствии с федеральной информационной адресной системой виде | | Российская Федерация, 241035, Брянская область, город Брянск, территория ГО Водник-2, участок 8 | |
| 1.2. | Дополнительные сведения о местоположении земельного участка | | - | |
| 2. | Площадь земельного участка ± величина погрешности определения (вычисления) площади (P ± ΔP), м2 | | 24 ± 2 | |
| 3. | Формула, примененная для вычисления предельной погрешности определения площади земельного участка, с подставленными значениями и итоговые (вычисленные) значения (ΔP), м2 | | $\Delta P = 3.5 * M_t * \sqrt{P} = 3.5 * 0,1 * \sqrt{24} = 2$ | |
| 4. | Площадь земельного участка согласно сведениям Единого государственного реестра недвижимости (Pкад), м2 | | 22 | |
| 5. | Оценка расхождения P и Pкад (P - Pкад), м2 | | 2 | |
| 6. | Предельные минимальный и максимальный размеры земельного участка (Pмин и Pмакс), м2 | | - | |
| 7. | Вид (виды) разрешенного использования | | под кооперативный гараж | |
| 7.1. | Дополнительные сведения об использовании земельного участка | | - | |
| 8. | Кадастровый или иной государственный учетный номер (инвентарный) здания, сооружения, объекта незавершенного строительства, расположенного на земельном участке | | 32:28:0015011:669 | |
| 9. | Сведения о земельных участках (землях общего пользования, территории общего пользования), посредством которых обеспечивается доступ | | - | |
| 10. | Иные сведения | | - | |
| 4. Пояснения к сведениям об уточняемом земельном участке с кадастровым номером 32:28:0015011:46 : | | | | |
| 1. | - | | | |

Сведения об уточняемых земельных участках

1. Сведения о характерных точках границы уточняемого земельного участка с кадастровым номером 32:28:0015011:47 :

Система координат МСК-32, зона 2

Зона № 2

| Обозначение характерных точек границ | Координаты, м | | | | Метод опреде ления коор динат | Формулы, примененные для расчета средней квадратической погрешности определения координат характерных точек границ (Mt), с подставленными в такие формулы значениями и итоговые (вычисленные) значения Mt, м | Описание закрепле ния точки |
|--|--|---|--|------------|---|---|-----------------------------------|
| | содержатся в Едином государственном реестре недвижимости | | определены в результате выполнения комплексных кадастровых работ | | | | |
| | X | Y | X | Y | | | |
| 1 | 2 | 3 | 4 | 5 | 6 | 7 | 8 |
| n1683У | - | - | 495887.80 | 2170865.28 | Метод спутник овых геодези ческих измерен ий (опреде лений) | 0.1 | - |
| n1684У | - | - | 495886.78 | 2170861.40 | Метод спутник овых геодези ческих измерен ий (опреде лений) | 0.1 | - |
| n1685У | - | - | 495893.09 | 2170859.48 | Метод спутник овых геодези ческих измерен ий (опреде лений) | 0.1 | - |
| n1686У | - | - | 495894.08 | 2170863.25 | Метод спутник овых геодези ческих измерен ий (опреде лений) | 0.1 | - |
| n1683У | - | - | 495887.80 | 2170865.28 | Метод спутник овых геодези ческих измерен ий (опреде лений) | 0.1 | - |

| 2. Сведения о частях границ уточняемого земельного участка с кадастровым номером 32:28:0015011:47 : | | | | |
|--|---|----------------------------------|--|---|
| Обозначение части границ | | Горизонтальное проложение (S), м | Описание прохождения части границ | Сведения о согласовании местоположения границ (согласовано/спорное) |
| от т. | до т. | | | |
| 1 | 2 | 3 | 4 | 5 |
| н1683У | н1684У | 4.01 | - | - |
| н1684У | н1685У | 6.60 | - | - |
| н1685У | н1686У | 3.90 | - | - |
| н1686У | н1683У | 6.60 | - | - |
| 3. Сведения о характеристиках уточняемого земельного участка с кадастровым номером 32:28:0015011:47 : | | | | |
| № п/п | Наименование характеристики земельного участка | | Значение характеристики | |
| 1 | 2 | | 3 | |
| 1. | Адрес земельного участка | | - | |
| 1.1. | Сведения о местоположении земельного участка (при отсутствии адреса) в структурированном в соответствии с федеральной информационной адресной системой виде | | Российская Федерация, 241035, Брянская область, город Брянск, территория ГО Водник-2, дом 10 | |
| 1.2. | Дополнительные сведения о местоположении земельного участка | | - | |
| 2. | Площадь земельного участка ± величина погрешности определения (вычисления) площади (P ± ΔP), м2 | | 26 ± 2 | |
| 3. | Формула, примененная для вычисления предельной погрешности определения площади земельного участка, с подставленными значениями и итоговые (вычисленные) значения (ΔP), м2 | | $\Delta P = 3.5 * M_t * \sqrt{P} = 3.5 * 0,1 * \sqrt{26} = 2$ | |
| 4. | Площадь земельного участка согласно сведениям Единого государственного реестра недвижимости (P _{кад}), м2 | | 23 | |
| 5. | Оценка расхождения P и P _{кад} (P - P _{кад}), м2 | | 3 | |
| 6. | Предельные минимальный и максимальный размеры земельного участка (P _{мин} и P _{макс}), м2 | | - - | |
| 7. | Вид (виды) разрешенного использования | | под кооперативный гараж | |
| 7.1. | Дополнительные сведения об использовании земельного участка | | - | |
| 8. | Кадастровый или иной государственный учетный номер (инвентарный) здания, сооружения, объекта незавершенного строительства, расположенного на земельном участке | | 32:28:0015011:496 | |
| 9. | Сведения о земельных участках (землях общего пользования, территории общего пользования), посредством которых обеспечивается доступ | | - | |
| 10. | Иные сведения | | - | |
| 4. Пояснения к сведениям об уточняемом земельном участке с кадастровым номером 32:28:0015011:47 : | | | | |
| 1. | - | | | |

Сведения об уточняемых земельных участках

1. Сведения о характерных точках границы уточняемого земельного участка с кадастровым номером 32:28:0015011:49 :

Система координат МСК-32, зона 2

Зона № 2

| Обозначение характерных точек границ | Координаты, м | | | | Метод определения координат | Формулы, примененные для расчета средней квадратической погрешности определения координат характерных точек границ (Mt), с подставленными в такие формулы значениями и итоговые (вычисленные) значения Mt, м | Описание закрепления точки |
|--------------------------------------|--|---|--|------------|---|--|----------------------------|
| | содержатся в Едином государственном реестре недвижимости | | определены в результате выполнения комплексных кадастровых работ | | | | |
| | X | Y | X | Y | | | |
| 1 | 2 | 3 | 4 | 5 | 6 | 7 | 8 |
| н1687У | - | - | 495885.73 | 2170857.93 | Метод спутниковых геодезических измерений (определений) | 0.1 | - |
| н1688У | - | - | 495884.71 | 2170854.45 | Метод спутниковых геодезических измерений (определений) | 0.1 | - |
| н1689У | - | - | 495885.43 | 2170854.26 | Метод спутниковых геодезических измерений (определений) | 0.1 | - |
| н1690У | - | - | 495890.91 | 2170852.59 | Метод спутниковых геодезических измерений (определений) | 0.1 | - |
| н1691У | - | - | 495892.04 | 2170856.02 | Метод спутниковых геодезических измерений (определений) | 0.1 | - |
| н1687У | - | - | 495885.73 | 2170857.93 | Метод спутниковых геодезических измерений (определений) | 0.1 | - |

| 2. Сведения о частях границ уточняемого земельного участка с кадастровым номером 32:28:0015011:49 : | | | | |
|--|---|--|-----------------------------------|---|
| Обозначение части границ | | Горизонтальное проложение (S), м | Описание прохождения части границ | Сведения о согласовании местоположения границ (согласовано/спорное) |
| от т. | до т. | | | |
| 1 | 2 | 3 | 4 | 5 |
| н1687У | н1688У | 3.63 | - | - |
| н1688У | н1689У | 0.74 | - | - |
| н1689У | н1690У | 5.73 | - | - |
| н1690У | н1691У | 3.61 | - | - |
| н1691У | н1687У | 6.59 | - | - |
| 3. Сведения о характеристиках уточняемого земельного участка с кадастровым номером 32:28:0015011:49 : | | | | |
| № п/п | Наименование характеристики земельного участка | Значение характеристики | | |
| 1 | 2 | 3 | | |
| 1. | Адрес земельного участка | - | | |
| 1.1. | Сведения о местоположении земельного участка (при отсутствии адреса) в структурированном в соответствии с федеральной информационной адресной системой виде | Российская Федерация, 241035, Брянская область, город Брянск, территория ГО Водник-2, гараж 12 | | |
| 1.2. | Дополнительные сведения о местоположении земельного участка | - | | |
| 2. | Площадь земельного участка ± величина погрешности определения (вычисления) площади ($P \pm \Delta P$), м ² | 24 ± 2 | | |
| 3. | Формула, примененная для вычисления предельной погрешности определения площади земельного участка, с подставленными значениями и итоговые (вычисленные) значения (ΔP), м ² | $\Delta P = 3.5 * M_t * \sqrt{P} = 3.5 * 0,1 * \sqrt{24} = 2$ | | |
| 4. | Площадь земельного участка согласно сведениям Единого государственного реестра недвижимости (Р _{кад}), м ² | 21 | | |
| 5. | Оценка расхождения Р и Р _{кад} (Р - Р _{кад}), м ² | 3 | | |
| 6. | Предельные минимальный и максимальный размеры земельного участка (Р _{мин} и Р _{макс}), м ² | - | | |
| 7. | Вид (виды) разрешенного использования | под кооперативный гараж | | |
| 7.1. | Дополнительные сведения об использовании земельного участка | - | | |
| 8. | Кадастровый или иной государственный учетный номер (инвентарный) здания, сооружения, объекта незавершенного строительства, расположенного на земельном участке | 32:28:0015011:449 | | |
| 9. | Сведения о земельных участках (землях общего пользования, территории общего пользования), посредством которых обеспечивается доступ | - | | |
| 10. | Иные сведения | - | | |
| 4. Пояснения к сведениям об уточняемом земельном участке с кадастровым номером 32:28:0015011:49 : | | | | |
| 1. | - | | | |

Сведения об уточняемых земельных участках

1. Сведения о характерных точках границы уточняемого земельного участка с кадастровым номером 32:28:0015011:52 :

Система координат МСК-32, зона 2

Зона № 2

| Обозначение характерных точек границ | Координаты, м | | | | Метод определения координат | Формулы, примененные для расчета средней квадратической погрешности определения координат характерных точек границ (Mt), с подставленными в такие формулы значениями и итоговые (вычисленные) значения Mt, м | Описание закрепления точки |
|--------------------------------------|--|---|--|------------|---|--|----------------------------|
| | содержатся в Едином государственном реестре недвижимости | | определены в результате выполнения комплексных кадастровых работ | | | | |
| | X | Y | X | Y | | | |
| 1 | 2 | 3 | 4 | 5 | 6 | 7 | 8 |
| н1692У | - | - | 495875.74 | 2170846.12 | Метод спутниковых геодезических измерений (определений) | 0.1 | - |
| н1693У | - | - | 495876.86 | 2170850.27 | Метод спутниковых геодезических измерений (определений) | 0.1 | - |
| н1694У | - | - | 495878.93 | 2170849.68 | Метод спутниковых геодезических измерений (определений) | 0.1 | - |
| н1695У | - | - | 495879.16 | 2170849.79 | Метод спутниковых геодезических измерений (определений) | 0.1 | - |
| н1696У | - | - | 495880.54 | 2170849.39 | Метод спутниковых геодезических измерений (определений) | 0.1 | - |
| н1697У | - | - | 495879.23 | 2170845.04 | Метод спутниковых геодезических измерений (определений) | 0.1 | - |

| 1. Сведения о характерных точках границы уточняемого земельного участка с кадастровым номером 32:28:0015011:52 : | | | | | | | |
|--|---|----------------------------------|--|---|---|--|----------------------------|
| Система координат МСК-32, зона 2 | | | | | | Зона № 2 | |
| Обозначение характерных точек границ | Координаты, м | | | | Метод определения координат | Формулы, примененные для расчета средней квадратической погрешности определения координат характерных точек границ (Mt), с подставленными в такие формулы значениями и итоговые (вычисленные) значения Mt, м | Описание закрепления точки |
| | содержатся в Едином государственном реестре недвижимости | | определены в результате выполнения комплексных кадастровых работ | | | | |
| | X | Y | X | Y | | | |
| 1 | 2 | 3 | 4 | 5 | 6 | 7 | 8 |
| н1692У | - | - | 495875.74 | 2170846.12 | Метод спутниковых геодезических измерений (определений) | 0.1 | - |
| 2. Сведения о частях границ уточняемого земельного участка с кадастровым номером 32:28:0015011:52 : | | | | | | | |
| Обозначение части границ | | Горизонтальное проложение (S), м | Описание прохождения части границ | Сведения о согласовании местоположения границ (согласовано/спорное) | | | |
| от т. | до т. | | | | | | |
| 1 | 2 | 3 | 4 | 5 | | | |
| н1692У | н1693У | 4.30 | - | - | | | |
| н1693У | н1694У | 2.15 | - | - | | | |
| н1694У | н1695У | 0.25 | - | - | | | |
| н1695У | н1696У | 1.44 | - | - | | | |
| н1696У | н1697У | 4.54 | - | - | | | |
| н1697У | н1692У | 3.65 | - | - | | | |
| 3. Сведения о характеристиках уточняемого земельного участка с кадастровым номером 32:28:0015011:52 : | | | | | | | |
| № п/п | Наименование характеристики земельного участка | | Значение характеристики | | | | |
| 1 | 2 | | 3 | | | | |
| 1. | Адрес земельного участка | | - | | | | |
| 1.1. | Сведения о местоположении земельного участка (при отсутствии адреса) в структурированном в соответствии с федеральной информационной адресной системой виде | | Российская Федерация, 241035, Брянская область, город Брянск, территория ГО Водник-2, дом 15 | | | | |
| 1.2. | Дополнительные сведения о местоположении земельного участка | | - | | | | |
| 2. | Площадь земельного участка ± величина погрешности определения (вычисления) площади (P ± ΔP), м2 | | 16 ± 1 | | | | |
| 3. | Формула, примененная для вычисления предельной погрешности определения площади земельного участка, с подставленными значениями и итоговые (вычисленные) значения (ΔP), м2 | | $\Delta P = 3.5 * Mt * \sqrt{P} = 3.5 * 0,1 * \sqrt{16} = 1$ | | | | |
| 4. | Площадь земельного участка согласно сведениям Единого государственного реестра недвижимости (Pкад), м2 | | 16 | | | | |
| 5. | Оценка расхождения P и Pкад (P - Pкад), м2 | | - | | | | |
| 6. | Предельные минимальный и максимальный размеры земельного участка (Pмин и Pмакс), м2 | | - | | | | |

3. Сведения о характеристиках уточняемого земельного участка с кадастровым номером 32:28:0015011:52 :

| № п/п | Наименование характеристики земельного участка | Значение характеристики |
|--------------|--|--|
| 1 | 2 | 3 |
| 7. | Вид (виды) разрешенного использования | под кооперативный гараж |
| 7.1. | Дополнительные сведения об использовании земельного участка | - |
| 8. | Кадастровый или иной государственный учетный номер (инвентарный) здания, сооружения, объекта незавершенного строительства, расположенного на земельном участке | 32:28:0015011:750 32:28:0015011:715 |
| 9. | Сведения о земельных участках (землях общего пользования, территории общего пользования), посредством которых обеспечивается доступ | - |
| 10. | Иные сведения | - |

4. Пояснения к сведениям об уточняемом земельном участке с кадастровым номером 32:28:0015011:52 :

| | |
|----|---|
| 1. | - |
|----|---|

Сведения об уточняемых земельных участках

1. Сведения о характерных точках границы уточняемого земельного участка с кадастровым номером 32:28:0015011:55 :

Система координат МСК-32, зона 2

Зона № 2

| Обозначение характерных точек границ | Координаты, м | | | | Метод определения координат | Формулы, примененные для расчета средней квадратической погрешности определения координат характерных точек границ (Mt), с подставленными в такие формулы значениями и итоговые (вычисленные) значения Mt, м | Описание закрепления точки |
|--------------------------------------|--|---|--|------------|---|--|----------------------------|
| | содержатся в Едином государственном реестре недвижимости | | определены в результате выполнения комплексных кадастровых работ | | | | |
| | X | Y | X | Y | | | |
| 1 | 2 | 3 | 4 | 5 | 6 | 7 | 8 |
| н1698У | - | - | 495816.07 | 2170821.64 | Метод спутниковых геодезических измерений (определений) | 0.1 | - |
| н1699У | - | - | 495819.46 | 2170820.20 | Метод спутниковых геодезических измерений (определений) | 0.1 | - |
| н1700У | - | - | 495820.32 | 2170819.85 | Метод спутниковых геодезических измерений (определений) | 0.1 | - |
| н1701У | - | - | 495817.90 | 2170813.67 | Метод спутниковых геодезических измерений (определений) | 0.1 | - |
| н1702У | - | - | 495813.29 | 2170815.32 | Метод спутниковых геодезических измерений (определений) | 0.1 | - |
| н1698У | - | - | 495816.07 | 2170821.64 | Метод спутниковых геодезических измерений (определений) | 0.1 | - |

| 2. Сведения о частях границ уточняемого земельного участка с кадастровым номером 32:28:0015011:55 : | | | | |
|--|---|---|-----------------------------------|---|
| Обозначение части границ | | Горизонтальное проложение (S), м | Описание прохождения части границ | Сведения о согласовании местоположения границ (согласовано/спорное) |
| от т. | до т. | | | |
| 1 | 2 | 3 | 4 | 5 |
| н1698У | н1699У | 3.68 | - | - |
| н1699У | н1700У | 0.93 | - | - |
| н1700У | н1701У | 6.64 | - | - |
| н1701У | н1702У | 4.90 | - | - |
| н1702У | н1698У | 6.90 | - | - |
| 3. Сведения о характеристиках уточняемого земельного участка с кадастровым номером 32:28:0015011:55 : | | | | |
| № п/п | Наименование характеристики земельного участка | Значение характеристики | | |
| 1 | 2 | 3 | | |
| 1. | Адрес земельного участка | - | | |
| 1.1. | Сведения о местоположении земельного участка (при отсутствии адреса) в структурированном в соответствии с федеральной информационной адресной системой виде | Российская Федерация, 241035, Брянская область, город Брянск, территория ГО Водник-2, гараж 1 А | | |
| 1.2. | Дополнительные сведения о местоположении земельного участка | - | | |
| 2. | Площадь земельного участка ± величина погрешности определения (вычисления) площади (P ± ΔP), м2 | 32 ± 2 | | |
| 3. | Формула, примененная для вычисления предельной погрешности определения площади земельного участка, с подставленными значениями и итоговые (вычисленные) значения (ΔP), м2 | $\Delta P = 3.5 * M_t * \sqrt{P} = 3.5 * 0,1 * \sqrt{32} = 2$ | | |
| 4. | Площадь земельного участка согласно сведениям Единого государственного реестра недвижимости (Pкад), м2 | 30 | | |
| 5. | Оценка расхождения P и Pкад (P - Pкад), м2 | 2 | | |
| 6. | Предельные минимальный и максимальный размеры земельного участка (Pмин и Pмакс), м2 | - | | |
| 7. | Вид (виды) разрешенного использования | под кооперативный гараж | | |
| 7.1. | Дополнительные сведения об использовании земельного участка | - | | |
| 8. | Кадастровый или иной государственный учетный номер (инвентарный) здания, сооружения, объекта незавершенного строительства, расположенного на земельном участке | 32:28:0015011:558 | | |
| 9. | Сведения о земельных участках (землях общего пользования, территории общего пользования), посредством которых обеспечивается доступ | - | | |
| 10. | Иные сведения | - | | |
| 4. Пояснения к сведениям об уточняемом земельном участке с кадастровым номером 32:28:0015011:55 : | | | | |
| 1. | - | | | |

Сведения об уточняемых земельных участках

1. Сведения о характерных точках границы уточняемого земельного участка с кадастровым номером 32:28:0015011:56 :

Система координат МСК-32, зона 2

Зона № 2

| Обозначение характерных точек границ | Координаты, м | | | | Метод определения координат | Формулы, примененные для расчета средней квадратической погрешности определения координат характерных точек границ (Mt), с подставленными в такие формулы значениями и итоговые (вычисленные) значения Mt, м | Описание закрепления точки |
|--------------------------------------|--|---|--|------------|---|--|----------------------------|
| | содержатся в Едином государственном реестре недвижимости | | определены в результате выполнения комплексных кадастровых работ | | | | |
| | X | Y | X | Y | | | |
| 1 | 2 | 3 | 4 | 5 | 6 | 7 | 8 |
| н1703У | - | - | 495866.94 | 2170841.00 | Метод спутниковых геодезических измерений (определений) | 0.1 | - |
| н1704У | - | - | 495862.53 | 2170839.73 | Метод спутниковых геодезических измерений (определений) | 0.1 | - |
| н1705У | - | - | 495860.41 | 2170833.94 | Метод спутниковых геодезических измерений (определений) | 0.1 | - |
| н1706У | - | - | 495859.51 | 2170831.49 | Метод спутниковых геодезических измерений (определений) | 0.1 | - |
| н1707У | - | - | 495864.65 | 2170831.54 | Метод спутниковых геодезических измерений (определений) | 0.1 | - |
| н1708У | - | - | 495865.46 | 2170834.97 | Метод спутниковых геодезических измерений (определений) | 0.1 | - |

| 1. Сведения о характерных точках границы уточняемого земельного участка с кадастровым номером 32:28:0015011:56 : | | | | | | | |
|--|---|----------------------------------|--|---|---|--|----------------------------|
| Система координат МСК-32, зона 2 | | | | | | Зона № 2 | |
| Обозначение характерных точек границ | Координаты, м | | | | Метод определения координат | Формулы, примененные для расчета средней квадратической погрешности определения координат характерных точек границ (Mt), с подставленными в такие формулы значениями и итоговые (вычисленные) значения Mt, м | Описание закрепления точки |
| | содержатся в Едином государственном реестре недвижимости | | определены в результате выполнения комплексных кадастровых работ | | | | |
| | X | Y | X | Y | | | |
| 1 | 2 | 3 | 4 | 5 | 6 | 7 | 8 |
| н1703У | - | - | 495866.94 | 2170841.00 | Метод спутниковых геодезических измерений (определений) | 0.1 | - |
| 2. Сведения о частях границ уточняемого земельного участка с кадастровым номером 32:28:0015011:56 : | | | | | | | |
| Обозначение части границ | | Горизонтальное проложение (S), м | Описание прохождения части границ | Сведения о согласовании местоположения границ (согласовано/спорное) | | | |
| от т. | до т. | | | | | | |
| 1 | 2 | 3 | 4 | 5 | | | |
| н1703У | н1704У | 4.59 | - | - | | | |
| н1704У | н1705У | 6.17 | - | - | | | |
| н1705У | н1706У | 2.61 | - | - | | | |
| н1706У | н1707У | 5.14 | - | - | | | |
| н1707У | н1708У | 3.52 | - | - | | | |
| н1708У | н1703У | 6.21 | - | - | | | |
| 3. Сведения о характеристиках уточняемого земельного участка с кадастровым номером 32:28:0015011:56 : | | | | | | | |
| № п/п | Наименование характеристики земельного участка | | Значение характеристики | | | | |
| 1 | 2 | | 3 | | | | |
| 1. | Адрес земельного участка | | - | | | | |
| 1.1. | Сведения о местоположении земельного участка (при отсутствии адреса) в структурированном в соответствии с федеральной информационной адресной системой виде | | Российская Федерация, 241035, Брянская область, город Брянск, территория ГО Водник-2, дом 20 | | | | |
| 1.2. | Дополнительные сведения о местоположении земельного участка | | - | | | | |
| 2. | Площадь земельного участка ± величина погрешности определения (вычисления) площади (P ± ΔP), м2 | | 40 ± 2 | | | | |
| 3. | Формула, примененная для вычисления предельной погрешности определения площади земельного участка, с подставленными значениями и итоговые (вычисленные) значения (ΔP), м2 | | $\Delta P = 3.5 * Mt * \sqrt{P} = 3.5 * 0,1 * \sqrt{40} = 2$ | | | | |
| 4. | Площадь земельного участка согласно сведениям Единого государственного реестра недвижимости (Pкад), м2 | | 40 | | | | |
| 5. | Оценка расхождения P и Pкад (P - Pкад), м2 | | - | | | | |
| 6. | Предельные минимальный и максимальный размеры земельного участка (Pмин и Pмакс), м2 | | - | | | | |

3. Сведения о характеристиках уточняемого земельного участка с кадастровым номером 32:28:0015011:56 :

| № п/п | Наименование характеристики земельного участка | Значение характеристики |
|--------------|--|--------------------------------|
| 1 | 2 | 3 |
| 7. | Вид (виды) разрешенного использования | под кооперативный гараж |
| 7.1. | Дополнительные сведения об использовании земельного участка | - |
| 8. | Кадастровый или иной государственный учетный номер (инвентарный) здания, сооружения, объекта незавершенного строительства, расположенного на земельном участке | 32:28:0015011:719 |
| 9. | Сведения о земельных участках (землях общего пользования, территории общего пользования), посредством которых обеспечивается доступ | - |
| 10. | Иные сведения | - |

4. Пояснения к сведениям об уточняемом земельном участке с кадастровым номером 32:28:0015011:56 :

| | |
|----|---|
| 1. | - |
|----|---|

Сведения об уточняемых земельных участках

1. Сведения о характерных точках границы уточняемого земельного участка с кадастровым номером 32:28:0015011:59 :

Система координат МСК-32, зона 2

Зона № 2

| Обозначение характерных точек границ | Координаты, м | | | | Метод определения координат | Формулы, примененные для расчета средней квадратической погрешности определения координат характерных точек границ (Mt), с подставленными в такие формулы значениями и итоговые (вычисленные) значения Mt, м | Описание закрепления точки |
|--------------------------------------|--|---|--|------------|---|--|----------------------------|
| | содержатся в Едином государственном реестре недвижимости | | определены в результате выполнения комплексных кадастровых работ | | | | |
| | X | Y | X | Y | | | |
| 1 | 2 | 3 | 4 | 5 | 6 | 7 | 8 |
| н1709У | - | - | 495846.83 | 2170827.03 | Метод спутниковых геодезических измерений (определений) | 0.1 | - |
| н1710У | - | - | 495848.24 | 2170831.28 | Метод спутниковых геодезических измерений (определений) | 0.1 | - |
| н1711У | - | - | 495855.93 | 2170827.54 | Метод спутниковых геодезических измерений (определений) | 0.1 | - |
| н1712У | - | - | 495854.74 | 2170823.52 | Метод спутниковых геодезических измерений (определений) | 0.1 | - |
| н1709У | - | - | 495846.83 | 2170827.03 | Метод спутниковых геодезических измерений (определений) | 0.1 | - |

| 2. Сведения о частях границ уточняемого земельного участка с кадастровым номером 32:28:0015011:59 : | | | | |
|--|---|--|-----------------------------------|---|
| Обозначение части границ | | Горизонтальное проложение (S), м | Описание прохождения части границ | Сведения о согласовании местоположения границ (согласовано/спорное) |
| от т. | до т. | | | |
| 1 | 2 | 3 | 4 | 5 |
| н1709У | н1710У | 4.48 | - | - |
| н1710У | н1711У | 8.55 | - | - |
| н1711У | н1712У | 4.19 | - | - |
| н1712У | н1709У | 8.65 | - | - |
| 3. Сведения о характеристиках уточняемого земельного участка с кадастровым номером 32:28:0015011:59 : | | | | |
| № п/п | Наименование характеристики земельного участка | Значение характеристики | | |
| 1 | 2 | 3 | | |
| 1. | Адрес земельного участка | - | | |
| 1.1. | Сведения о местоположении земельного участка (при отсутствии адреса) в структурированном в соответствии с федеральной информационной адресной системой виде | Российская Федерация, 241035, Брянская область, город Брянск, территория ГО Водник-2, дом 23 | | |
| 1.2. | Дополнительные сведения о местоположении земельного участка | - | | |
| 2. | Площадь земельного участка ± величина погрешности определения (вычисления) площади (P ± ΔP), м2 | 37 ± 2 | | |
| 3. | Формула, примененная для вычисления предельной погрешности определения площади земельного участка, с подставленными значениями и итоговые (вычисленные) значения (ΔP), м2 | $\Delta P = 3.5 * M_t * \sqrt{P} = 3.5 * 0,1 * \sqrt{37} = 2$ | | |
| 4. | Площадь земельного участка согласно сведениям Единого государственного реестра недвижимости (P _{кад}), м2 | 34 | | |
| 5. | Оценка расхождения P и P _{кад} (P - P _{кад}), м2 | 3 | | |
| 6. | Предельные минимальный и максимальный размеры земельного участка (P _{мин} и P _{макс}), м2 | - | | |
| 7. | Вид (виды) разрешенного использования | под кооперативный гараж | | |
| 7.1. | Дополнительные сведения об использовании земельного участка | - | | |
| 8. | Кадастровый или иной государственный учетный номер (инвентарный) здания, сооружения, объекта незавершенного строительства, расположенного на земельном участке | 32:28:0015011:562 | | |
| 9. | Сведения о земельных участках (землях общего пользования, территории общего пользования), посредством которых обеспечивается доступ | - | | |
| 10. | Иные сведения | - | | |
| 4. Пояснения к сведениям об уточняемом земельном участке с кадастровым номером 32:28:0015011:59 : | | | | |
| 1. | - | | | |

Сведения об уточняемых земельных участках

1. Сведения о характерных точках границы уточняемого земельного участка с кадастровым номером 32:28:0015011:60 :

Система координат МСК-32, зона 2

Зона № 2

| Обозначение характерных точек границ | Координаты, м | | | | Метод определения координат | Формулы, примененные для расчета средней квадратической погрешности определения координат характерных точек границ (Mt), с подставленными в такие формулы значениями и итоговые (вычисленные) значения Mt, м | Описание закрепления точки |
|--------------------------------------|--|---|--|------------|---|--|----------------------------|
| | содержатся в Едином государственном реестре недвижимости | | определены в результате выполнения комплексных кадастровых работ | | | | |
| | X | Y | X | Y | | | |
| 1 | 2 | 3 | 4 | 5 | 6 | 7 | 8 |
| н1713У | - | - | 495845.12 | 2170822.78 | Метод спутниковых геодезических измерений (определений) | 0.1 | - |
| н1709У | - | - | 495846.83 | 2170827.03 | Метод спутниковых геодезических измерений (определений) | 0.1 | - |
| н1712У | - | - | 495854.74 | 2170823.52 | Метод спутниковых геодезических измерений (определений) | 0.1 | - |
| н1714У | - | - | 495858.30 | 2170821.97 | Метод спутниковых геодезических измерений (определений) | 0.1 | - |
| н1715У | - | - | 495856.72 | 2170818.17 | Метод спутниковых геодезических измерений (определений) | 0.1 | - |
| н1716У | - | - | 495853.69 | 2170819.32 | Метод спутниковых геодезических измерений (определений) | 0.1 | - |

| 1. Сведения о характерных точках границы уточняемого земельного участка с кадастровым номером 32:28:0015011:60 : | | | | | | | |
|--|---|----------------------------------|--|---|---|--|----------------------------|
| Система координат МСК-32, зона 2 | | | | | | Зона № 2 | |
| Обозначение характерных точек границ | Координаты, м | | | | Метод определения координат | Формулы, примененные для расчета средней квадратической погрешности определения координат характерных точек границ (Mt), с подставленными в такие формулы значениями и итоговые (вычисленные) значения Mt, м | Описание закрепления точки |
| | содержатся в Едином государственном реестре недвижимости | | определены в результате выполнения комплексных кадастровых работ | | | | |
| | X | Y | X | Y | | | |
| 1 | 2 | 3 | 4 | 5 | 6 | 7 | 8 |
| н1713У | - | - | 495845.12 | 2170822.78 | Метод спутниковых геодезических измерений (определений) | 0.1 | - |
| 2. Сведения о частях границ уточняемого земельного участка с кадастровым номером 32:28:0015011:60 : | | | | | | | |
| Обозначение части границ | | Горизонтальное проложение (S), м | Описание прохождения части границ | Сведения о согласовании местоположения границ (согласовано/спорное) | | | |
| от т. | до т. | | | | | | |
| 1 | 2 | 3 | 4 | 5 | | | |
| н1713У | н1709У | 4.58 | - | - | | | |
| н1709У | н1712У | 8.65 | - | - | | | |
| н1712У | н1714У | 3.88 | - | - | | | |
| н1714У | н1715У | 4.12 | - | - | | | |
| н1715У | н1716У | 3.24 | - | - | | | |
| н1716У | н1713У | 9.24 | - | - | | | |
| 3. Сведения о характеристиках уточняемого земельного участка с кадастровым номером 32:28:0015011:60 : | | | | | | | |
| № п/п | Наименование характеристики земельного участка | | Значение характеристики | | | | |
| 1 | 2 | | 3 | | | | |
| 1. | Адрес земельного участка | | - | | | | |
| 1.1. | Сведения о местоположении земельного участка (при отсутствии адреса) в структурированном в соответствии с федеральной информационной адресной системой виде | | Российская Федерация, 241035, Брянская область, город Брянск, территория ГО Водник-2, гараж 24 | | | | |
| 1.2. | Дополнительные сведения о местоположении земельного участка | | - | | | | |
| 2. | Площадь земельного участка ± величина погрешности определения (вычисления) площади (P ± ΔP), м2 | | 55 ± 3 | | | | |
| 3. | Формула, примененная для вычисления предельной погрешности определения площади земельного участка, с подставленными значениями и итоговые (вычисленные) значения (ΔP), м2 | | $\Delta P = 3.5 * Mt * \sqrt{P} = 3.5 * 0,1 * \sqrt{55} = 3$ | | | | |
| 4. | Площадь земельного участка согласно сведениям Единого государственного реестра недвижимости (Pкад), м2 | | 55 | | | | |
| 5. | Оценка расхождения P и Pкад (P - Pкад), м2 | | - | | | | |
| 6. | Предельные минимальный и максимальный размеры земельного участка (Pмин и Pмакс), м2 | | - | | | | |

3. Сведения о характеристиках уточняемого земельного участка с кадастровым номером 32:28:0015011:60 :

| № п/п | Наименование характеристики земельного участка | Значение характеристики |
|--------------|--|--------------------------------|
| 1 | 2 | 3 |
| 7. | Вид (виды) разрешенного использования | под кооперативный гараж |
| 7.1. | Дополнительные сведения об использовании земельного участка | - |
| 8. | Кадастровый или иной государственный учетный номер (инвентарный) здания, сооружения, объекта незавершенного строительства, расположенного на земельном участке | 32:28:0015011:577 |
| 9. | Сведения о земельных участках (землях общего пользования, территории общего пользования), посредством которых обеспечивается доступ | - |
| 10. | Иные сведения | - |

4. Пояснения к сведениям об уточняемом земельном участке с кадастровым номером 32:28:0015011:60 :

| | |
|----|---|
| 1. | - |
|----|---|

Сведения об уточняемых земельных участках

1. Сведения о характерных точках границы уточняемого земельного участка с кадастровым номером 32:28:0015011:62 :

Система координат МСК-32, зона 2

Зона № 2

| Обозначение характерных точек границ | Координаты, м | | | | Метод опреде ления коор динат | Формулы, примененные для расчета средней квадратической погрешности определения координат характерных точек границ (Mt), с подставленными в такие формулы значениями и итоговые (вычисленные) значения Mt, м | Описание закрепле ния точки |
|--|--|---|--|------------|---|---|-----------------------------------|
| | содержатся в Едином государственном реестре недвижимости | | определены в результате выполнения комплексных кадастровых работ | | | | |
| | X | Y | X | Y | | | |
| 1 | 2 | 3 | 4 | 5 | 6 | 7 | 8 |
| н1717У | - | - | 495844.07 | 2170812.67 | Метод спутник овых геодези ческих измерен ий (опреде лений) | 0.1 | - |
| н1718У | - | - | 495841.97 | 2170812.78 | Метод спутник овых геодези ческих измерен ий (опреде лений) | 0.1 | - |
| н1719У | - | - | 495840.30 | 2170812.95 | Метод спутник овых геодези ческих измерен ий (опреде лений) | 0.1 | - |
| н1720У | - | - | 495839.22 | 2170806.32 | Метод спутник овых геодези ческих измерен ий (опреде лений) | 0.1 | - |
| н1721У | - | - | 495843.02 | 2170805.57 | Метод спутник овых геодези ческих измерен ий (опреде лений) | 0.1 | - |
| н1722У | - | - | 495843.95 | 2170811.90 | Метод спутник овых геодези ческих измерен ий (опреде лений) | 0.1 | - |

| 1. Сведения о характерных точках границы уточняемого земельного участка с кадастровым номером 32:28:0015011:62 : | | | | | | | |
|--|---|----------------------------------|--|---|---|--|----------------------------|
| Система координат МСК-32, зона 2 | | | | | | Зона № 2 | |
| Обозначение характерных точек границ | Координаты, м | | | | Метод определения координат | Формулы, примененные для расчета средней квадратической погрешности определения координат характерных точек границ (Mt), с подставленными в такие формулы значениями и итоговые (вычисленные) значения Mt, м | Описание закрепления точки |
| | содержатся в Едином государственном реестре недвижимости | | определены в результате выполнения комплексных кадастровых работ | | | | |
| | X | Y | X | Y | | | |
| 1 | 2 | 3 | 4 | 5 | 6 | 7 | 8 |
| н1717У | - | - | 495844.07 | 2170812.67 | Метод спутниковых геодезических измерений (определений) | 0.1 | - |
| 2. Сведения о частях границ уточняемого земельного участка с кадастровым номером 32:28:0015011:62 : | | | | | | | |
| Обозначение части границ | | Горизонтальное проложение (S), м | Описание прохождения части границ | Сведения о согласовании местоположения границ (согласовано/спорное) | | | |
| от т. | до т. | | | | | | |
| 1 | 2 | 3 | 4 | 5 | | | |
| н1717У | н1718У | 2.10 | - | - | | | |
| н1718У | н1719У | 1.68 | - | - | | | |
| н1719У | н1720У | 6.72 | - | - | | | |
| н1720У | н1721У | 3.87 | - | - | | | |
| н1721У | н1722У | 6.40 | - | - | | | |
| н1722У | н1717У | 0.78 | - | - | | | |
| 3. Сведения о характеристиках уточняемого земельного участка с кадастровым номером 32:28:0015011:62 : | | | | | | | |
| № п/п | Наименование характеристики земельного участка | | Значение характеристики | | | | |
| 1 | 2 | | 3 | | | | |
| 1. | Адрес земельного участка | | - | | | | |
| 1.1. | Сведения о местоположении земельного участка (при отсутствии адреса) в структурированном в соответствии с федеральной информационной адресной системой виде | | Российская Федерация, 241035, Брянская область, город Брянск, территория ГО Водник-2, гараж 26 | | | | |
| 1.2. | Дополнительные сведения о местоположении земельного участка | | - | | | | |
| 2. | Площадь земельного участка ± величина погрешности определения (вычисления) площади (P ± ΔP), м2 | | 26 ± 2 | | | | |
| 3. | Формула, примененная для вычисления предельной погрешности определения площади земельного участка, с подставленными значениями и итоговые (вычисленные) значения (ΔP), м2 | | $\Delta P = 3.5 * Mt * \sqrt{P} = 3.5 * 0,1 * \sqrt{26} = 2$ | | | | |
| 4. | Площадь земельного участка согласно сведениям Единого государственного реестра недвижимости (Pкад), м2 | | 26 | | | | |
| 5. | Оценка расхождения P и Pкад (P - Pкад), м2 | | - | | | | |
| 6. | Предельные минимальный и максимальный размеры земельного участка (Pмин и Pмакс), м2 | | - | | | | |

3. Сведения о характеристиках уточняемого земельного участка с кадастровым номером 32:28:0015011:62 :

| № п/п | Наименование характеристики земельного участка | Значение характеристики |
|--------------|--|--------------------------------|
| 1 | 2 | 3 |
| 7. | Вид (виды) разрешенного использования | под кооперативный гараж |
| 7.1. | Дополнительные сведения об использовании земельного участка | - |
| 8. | Кадастровый или иной государственный учетный номер (инвентарный) здания, сооружения, объекта незавершенного строительства, расположенного на земельном участке | 32:28:0015011:915 |
| 9. | Сведения о земельных участках (землях общего пользования, территории общего пользования), посредством которых обеспечивается доступ | - |
| 10. | Иные сведения | - |

4. Пояснения к сведениям об уточняемом земельном участке с кадастровым номером 32:28:0015011:62 :

| | |
|----|---|
| 1. | - |
|----|---|

Сведения об уточняемых земельных участках

1. Сведения о характерных точках границы уточняемого земельного участка с кадастровым номером 32:28:0015011:66 :

Система координат МСК-32, зона 2

Зона № 2

| Обозначение характерных точек границ | Координаты, м | | | | Метод определения координат | Формулы, примененные для расчета средней квадратической погрешности определения координат характерных точек границ (Mt), с подставленными в такие формулы значениями и итоговые (вычисленные) значения Mt, м | Описание закрепления точки |
|--------------------------------------|--|---|--|------------|---|--|----------------------------|
| | содержатся в Едином государственном реестре недвижимости | | определены в результате выполнения комплексных кадастровых работ | | | | |
| | X | Y | X | Y | | | |
| 1 | 2 | 3 | 4 | 5 | 6 | 7 | 8 |
| н1723У | - | - | 495812.01 | 2170823.37 | Метод спутниковых геодезических измерений (определений) | 0.1 | - |
| н1724У | - | - | 495808.68 | 2170817.34 | Метод спутниковых геодезических измерений (определений) | 0.1 | - |
| н1702У | - | - | 495813.29 | 2170815.32 | Метод спутниковых геодезических измерений (определений) | 0.1 | - |
| н1698У | - | - | 495816.07 | 2170821.64 | Метод спутниковых геодезических измерений (определений) | 0.1 | - |
| н1723У | - | - | 495812.01 | 2170823.37 | Метод спутниковых геодезических измерений (определений) | 0.1 | - |

| 2. Сведения о частях границ уточняемого земельного участка с кадастровым номером 32:28:0015011:66 : | | | | |
|--|---|----------------------------------|--|---|
| Обозначение части границ | | Горизонтальное проложение (S), м | Описание прохождения части границ | Сведения о согласовании местоположения границ (согласовано/спорное) |
| от т. | до т. | | | |
| 1 | 2 | 3 | 4 | 5 |
| н1723У | н1724У | 6.89 | - | - |
| н1724У | н1702У | 5.03 | - | - |
| н1702У | н1698У | 6.90 | - | - |
| н1698У | н1723У | 4.41 | - | - |
| 3. Сведения о характеристиках уточняемого земельного участка с кадастровым номером 32:28:0015011:66 : | | | | |
| № п/п | Наименование характеристики земельного участка | | Значение характеристики | |
| 1 | 2 | | 3 | |
| 1. | Адрес земельного участка | | - | |
| 1.1. | Сведения о местоположении земельного участка (при отсутствии адреса) в структурированном в соответствии с федеральной информационной адресной системой виде | | Российская Федерация, 241035, Брянская область, город Брянск, территория ГО Водник-2, гараж 2А | |
| 1.2. | Дополнительные сведения о местоположении земельного участка | | - | |
| 2. | Площадь земельного участка ± величина погрешности определения (вычисления) площади (P ± ΔP), м2 | | 32 ± 2 | |
| 3. | Формула, примененная для вычисления предельной погрешности определения площади земельного участка, с подставленными значениями и итоговые (вычисленные) значения (ΔP), м2 | | $\Delta P = 3.5 * M_t * \sqrt{P} = 3.5 * 0,1 * \sqrt{32} = 2$ | |
| 4. | Площадь земельного участка согласно сведениям Единого государственного реестра недвижимости (Pкад), м2 | | 31 | |
| 5. | Оценка расхождения P и Pкад (P - Pкад), м2 | | 1 | |
| 6. | Предельные минимальный и максимальный размеры земельного участка (Pмин и Pмакс), м2 | | - - | |
| 7. | Вид (виды) разрешенного использования | | под кооперативный гараж | |
| 7.1. | Дополнительные сведения об использовании земельного участка | | - | |
| 8. | Кадастровый или иной государственный учетный номер (инвентарный) здания, сооружения, объекта незавершенного строительства, расположенного на земельном участке | | 32:28:0015011:660 | |
| 9. | Сведения о земельных участках (землях общего пользования, территории общего пользования), посредством которых обеспечивается доступ | | - | |
| 10. | Иные сведения | | - | |
| 4. Пояснения к сведениям об уточняемом земельном участке с кадастровым номером 32:28:0015011:66 : | | | | |
| 1. | - | | | |

Сведения об уточняемых земельных участках

1. Сведения о характерных точках границы уточняемого земельного участка с кадастровым номером 32:28:0015011:67 :

Система координат МСК-32, зона 2

Зона № 2

| Обозначение характерных точек границ | Координаты, м | | | | Метод определения координат | Формулы, примененные для расчета средней квадратической погрешности определения координат характерных точек границ (Mt), с подставленными в такие формулы значениями и итоговые (вычисленные) значения Mt, м | Описание закрепления точки |
|--------------------------------------|--|---|--|------------|---|--|----------------------------|
| | содержатся в Едином государственном реестре недвижимости | | определены в результате выполнения комплексных кадастровых работ | | | | |
| | X | Y | X | Y | | | |
| 1 | 2 | 3 | 4 | 5 | 6 | 7 | 8 |
| н1725У | - | - | 495851.08 | 2170804.81 | Метод спутниковых геодезических измерений (определений) | 0.1 | - |
| н1726У | - | - | 495855.24 | 2170803.92 | Метод спутниковых геодезических измерений (определений) | 0.1 | - |
| н1727У | - | - | 495856.11 | 2170810.10 | Метод спутниковых геодезических измерений (определений) | 0.1 | - |
| н1728У | - | - | 495852.46 | 2170810.67 | Метод спутниковых геодезических измерений (определений) | 0.1 | - |
| н1729У | - | - | 495852.15 | 2170810.71 | Метод спутниковых геодезических измерений (определений) | 0.1 | - |
| н1725У | - | - | 495851.08 | 2170804.81 | Метод спутниковых геодезических измерений (определений) | 0.1 | - |

| 2. Сведения о частях границ уточняемого земельного участка с кадастровым номером 32:28:0015011:67 : | | | | |
|--|---|--|-----------------------------------|---|
| Обозначение части границ | | Горизонтальное проложение (S), м | Описание прохождения части границ | Сведения о согласовании местоположения границ (согласовано/спорное) |
| от т. | до т. | | | |
| 1 | 2 | 3 | 4 | 5 |
| н1725У | н1726У | 4.25 | - | - |
| н1726У | н1727У | 6.24 | - | - |
| н1727У | н1728У | 3.69 | - | - |
| н1728У | н1729У | 0.31 | - | - |
| н1729У | н1725У | 6.00 | - | - |
| 3. Сведения о характеристиках уточняемого земельного участка с кадастровым номером 32:28:0015011:67 : | | | | |
| № п/п | Наименование характеристики земельного участка | Значение характеристики | | |
| 1 | 2 | 3 | | |
| 1. | Адрес земельного участка | - | | |
| 1.1. | Сведения о местоположении земельного участка (при отсутствии адреса) в структурированном в соответствии с федеральной информационной адресной системой виде | Российская Федерация, 241035, Брянская область, город Брянск, территория ГО Водник-2, гараж 30 | | |
| 1.2. | Дополнительные сведения о местоположении земельного участка | - | | |
| 2. | Площадь земельного участка ± величина погрешности определения (вычисления) площади ($P \pm \Delta P$), м ² | 25 ± 2 | | |
| 3. | Формула, примененная для вычисления предельной погрешности определения площади земельного участка, с подставленными значениями и итоговые (вычисленные) значения (ΔP), м ² | $\Delta P = 3.5 * M_t * \sqrt{P} = 3.5 * 0,1 * \sqrt{25} = 2$ | | |
| 4. | Площадь земельного участка согласно сведениям Единого государственного реестра недвижимости (Р _{кад}), м ² | 24 | | |
| 5. | Оценка расхождения Р и Р _{кад} (Р - Р _{кад}), м ² | 1 | | |
| 6. | Предельные минимальный и максимальный размеры земельного участка (Р _{мин} и Р _{макс}), м ² | - | | |
| 7. | Вид (виды) разрешенного использования | под кооперативный гараж | | |
| 7.1. | Дополнительные сведения об использовании земельного участка | - | | |
| 8. | Кадастровый или иной государственный учетный номер (инвентарный) здания, сооружения, объекта незавершенного строительства, расположенного на земельном участке | 32:28:0015011:470 | | |
| 9. | Сведения о земельных участках (землях общего пользования, территории общего пользования), посредством которых обеспечивается доступ | - | | |
| 10. | Иные сведения | - | | |
| 4. Пояснения к сведениям об уточняемом земельном участке с кадастровым номером 32:28:0015011:67 : | | | | |
| 1. | - | | | |

Сведения об уточняемых земельных участках

1. Сведения о характерных точках границы уточняемого земельного участка с кадастровым номером 32:28:0015011:74 :

Система координат МСК-32, зона 2

Зона № 2

| Обозначение характерных точек границ | Координаты, м | | | | Метод опреде ления коор динат | Формулы, примененные для расчета средней квадратической погрешности определения координат характерных точек границ (Mt), с подставленными в такие формулы значениями и итоговые (вычисленные) значения Mt, м | Описание закрепле ния точки |
|--|--|---|--|------------|---|---|-----------------------------------|
| | содержатся в Едином государственном реестре недвижимости | | определены в результате выполнения комплексных кадастровых работ | | | | |
| | X | Y | X | Y | | | |
| 1 | 2 | 3 | 4 | 5 | 6 | 7 | 8 |
| н1730У | - | - | 495883.62 | 2170903.30 | Метод спутник овых геодези ческих измерен ий (опреде лений) | 0.1 | - |
| н1731У | - | - | 495882.42 | 2170900.77 | Метод спутник овых геодези ческих измерен ий (опреде лений) | 0.1 | - |
| н1732У | - | - | 495890.93 | 2170898.16 | Метод спутник овых геодези ческих измерен ий (опреде лений) | 0.1 | - |
| н1733У | - | - | 495892.16 | 2170897.85 | Метод спутник овых геодези ческих измерен ий (опреде лений) | 0.1 | - |
| н1734У | - | - | 495892.92 | 2170901.31 | Метод спутник овых геодези ческих измерен ий (опреде лений) | 0.1 | - |
| н1735У | - | - | 495892.54 | 2170901.36 | Метод спутник овых геодези ческих измерен ий (опреде лений) | 0.1 | - |

| 1. Сведения о характерных точках границы уточняемого земельного участка с кадастровым номером 32:28:0015011:74 : | | | | | | | |
|--|---|----------------------------------|--|---|---|--|----------------------------|
| Система координат МСК-32, зона 2 | | | | | | Зона № 2 | |
| Обозначение характерных точек границ | Координаты, м | | | | Метод определения координат | Формулы, примененные для расчета средней квадратической погрешности определения координат характерных точек границ (Mt), с подставленными в такие формулы значениями и итоговые (вычисленные) значения Mt, м | Описание закрепления точки |
| | содержатся в Едином государственном реестре недвижимости | | определены в результате выполнения комплексных кадастровых работ | | | | |
| | X | Y | X | Y | | | |
| 1 | 2 | 3 | 4 | 5 | 6 | 7 | 8 |
| н1730У | - | - | 495883.62 | 2170903.30 | Метод спутниковых геодезических измерений (определений) | 0.1 | - |
| 2. Сведения о частях границ уточняемого земельного участка с кадастровым номером 32:28:0015011:74 : | | | | | | | |
| Обозначение части границ | | Горизонтальное проложение (S), м | Описание прохождения части границ | Сведения о согласовании местоположения границ (согласовано/спорное) | | | |
| от т. | до т. | | | | | | |
| 1 | 2 | 3 | 4 | 5 | | | |
| н1730У | н1731У | 2.80 | - | - | | | |
| н1731У | н1732У | 8.90 | - | - | | | |
| н1732У | н1733У | 1.27 | - | - | | | |
| н1733У | н1734У | 3.54 | - | - | | | |
| н1734У | н1735У | 0.38 | - | - | | | |
| н1735У | н1730У | 9.13 | - | - | | | |
| 3. Сведения о характеристиках уточняемого земельного участка с кадастровым номером 32:28:0015011:74 : | | | | | | | |
| № п/п | Наименование характеристики земельного участка | | Значение характеристики | | | | |
| 1 | 2 | | 3 | | | | |
| 1. | Адрес земельного участка | | - | | | | |
| 1.1. | Сведения о местоположении земельного участка (при отсутствии адреса) в структурированном в соответствии с федеральной информационной адресной системой виде | | Российская Федерация, 241035, Брянская область, город Брянск, территория ГО Водник-2, дом 36 | | | | |
| 1.2. | Дополнительные сведения о местоположении земельного участка | | - | | | | |
| 2. | Площадь земельного участка ± величина погрешности определения (вычисления) площади (P ± ΔP), м2 | | 31 ± 2 | | | | |
| 3. | Формула, примененная для вычисления предельной погрешности определения площади земельного участка, с подставленными значениями и итоговые (вычисленные) значения (ΔP), м2 | | $\Delta P = 3.5 * Mt * \sqrt{P} = 3.5 * 0,1 * \sqrt{31} = 2$ | | | | |
| 4. | Площадь земельного участка согласно сведениям Единого государственного реестра недвижимости (Pкад), м2 | | 31 | | | | |
| 5. | Оценка расхождения P и Pкад (P - Pкад), м2 | | - | | | | |
| 6. | Предельные минимальный и максимальный размеры земельного участка (Pмин и Pмакс), м2 | | - | | | | |

3. Сведения о характеристиках уточняемого земельного участка с кадастровым номером 32:28:0015011:74 :

| № п/п | Наименование характеристики земельного участка | Значение характеристики |
|--------------|--|--------------------------------|
| 1 | 2 | 3 |
| 7. | Вид (виды) разрешенного использования | под кооперативный гараж |
| 7.1. | Дополнительные сведения об использовании земельного участка | - |
| 8. | Кадастровый или иной государственный учетный номер (инвентарный) здания, сооружения, объекта незавершенного строительства, расположенного на земельном участке | 32:28:0015011:762 |
| 9. | Сведения о земельных участках (землях общего пользования, территории общего пользования), посредством которых обеспечивается доступ | - |
| 10. | Иные сведения | - |

4. Пояснения к сведениям об уточняемом земельном участке с кадастровым номером 32:28:0015011:74 :

| | |
|----|---|
| 1. | - |
|----|---|

Сведения об уточняемых земельных участках

1. Сведения о характерных точках границы уточняемого земельного участка с кадастровым номером 32:28:0015011:76 :

Система координат МСК-32, зона 2

Зона № 2

| Обозначение характерных точек границ | Координаты, м | | | | Метод определения координат | Формулы, примененные для расчета средней квадратической погрешности определения координат характерных точек границ (Mt), с подставленными в такие формулы значениями и итоговые (вычисленные) значения Mt, м | Описание закрепления точки |
|--------------------------------------|--|---|--|------------|---|--|----------------------------|
| | содержатся в Едином государственном реестре недвижимости | | определены в результате выполнения комплексных кадастровых работ | | | | |
| | X | Y | X | Y | | | |
| 1 | 2 | 3 | 4 | 5 | 6 | 7 | 8 |
| н1736У | - | - | 495884.31 | 2170906.47 | Метод спутниковых геодезических измерений (определений) | 0.1 | - |
| н1737У | - | - | 495884.38 | 2170909.48 | Метод спутниковых геодезических измерений (определений) | 0.1 | - |
| н1738У | - | - | 495893.45 | 2170907.40 | Метод спутниковых геодезических измерений (определений) | 0.1 | - |
| н1739У | - | - | 495894.20 | 2170907.26 | Метод спутниковых геодезических измерений (определений) | 0.1 | - |
| н1740У | - | - | 495893.58 | 2170904.28 | Метод спутниковых геодезических измерений (определений) | 0.1 | - |
| н1741У | - | - | 495893.19 | 2170904.37 | Метод спутниковых геодезических измерений (определений) | 0.1 | - |

| 1. Сведения о характерных точках границы уточняемого земельного участка с кадастровым номером 32:28:0015011:76 : | | | | | | | |
|--|--|----------------------------------|--|---|---|--|----------------------------|
| Система координат МСК-32, зона 2 | | | | | | Зона № 2 | |
| Обозначение характерных точек границ | Координаты, м | | | | Метод определения координат | Формулы, примененные для расчета средней квадратической погрешности определения координат характерных точек границ (Mt), с подставленными в такие формулы значениями и итоговые (вычисленные) значения Mt, м | Описание закрепления точки |
| | содержатся в Едином государственном реестре недвижимости | | определены в результате выполнения комплексных кадастровых работ | | | | |
| | X | Y | X | Y | | | |
| 1 | 2 | 3 | 4 | 5 | 6 | 7 | 8 |
| н1742У | - | - | 495891.06 | 2170904.83 | Метод спутниковых геодезических измерений (определений) | 0.1 | - |
| н1743У | - | - | 495891.10 | 2170905.00 | Метод спутниковых геодезических измерений (определений) | 0.1 | - |
| н1736У | - | - | 495884.31 | 2170906.47 | Метод спутниковых геодезических измерений (определений) | 0.1 | - |
| 2. Сведения о частях границ уточняемого земельного участка с кадастровым номером 32:28:0015011:76 : | | | | | | | |
| Обозначение части границ | | Горизонтальное проложение (S), м | Описание прохождения части границ | Сведения о согласовании местоположения границ (согласовано/спорное) | | | |
| от т. | до т. | | | | | | |
| 1 | 2 | 3 | 4 | 5 | | | |
| н1736У | н1737У | 3.01 | - | - | | | |
| н1737У | н1738У | 9.31 | - | - | | | |
| н1738У | н1739У | 0.76 | - | - | | | |
| н1739У | н1740У | 3.04 | - | - | | | |
| н1740У | н1741У | 0.40 | - | - | | | |
| н1741У | н1742У | 2.18 | - | - | | | |
| н1742У | н1743У | 0.17 | - | - | | | |
| н1743У | н1736У | 6.95 | - | - | | | |

| 3. Сведения о характеристиках уточняемого земельного участка с кадастровым номером 32:28:0015011:76 : | | |
|--|---|--|
| № п/п | Наименование характеристики земельного участка | Значение характеристики |
| 1 | 2 | 3 |
| 1. | Адрес земельного участка | - |
| 1.1. | Сведения о местоположении земельного участка (при отсутствии адреса) в структурированном в соответствии с федеральной информационной адресной системой виде | Российская Федерация, 241035, Брянская область, город Брянск, территория ГО Водник-2, гараж 38 |
| 1.2. | Дополнительные сведения о местоположении земельного участка | - |
| 2. | Площадь земельного участка \pm величина погрешности определения (вычисления) площади ($P \pm \Delta P$), м ² | 29 \pm 2 |
| 3. | Формула, примененная для вычисления предельной погрешности определения площади земельного участка, с подставленными значениями и итоговые (вычисленные) значения (ΔP), м ² | $\Delta P = 3.5 * M_t * \sqrt{P} = 3.5 * 0,1 * \sqrt{29} = 2$ |
| 4. | Площадь земельного участка согласно сведениям Единого государственного реестра недвижимости ($R_{кад}$), м ² | 30 |
| 5. | Оценка расхождения P и $R_{кад}$ ($P - R_{кад}$), м ² | 1 |
| 6. | Предельные минимальный и максимальный размеры земельного участка ($R_{мин}$ и $R_{макс}$), м ² | - - |
| 7. | Вид (виды) разрешенного использования | под кооперативный гараж |
| 7.1. | Дополнительные сведения об использовании земельного участка | - |
| 8. | Кадастровый или иной государственный учетный номер (инвентарный) здания, сооружения, объекта незавершенного строительства, расположенного на земельном участке | 32:28:0015011:763 |
| 9. | Сведения о земельных участках (землях общего пользования, территории общего пользования), посредством которых обеспечивается доступ | - |
| 10. | Иные сведения | - |
| 4. Пояснения к сведениям об уточняемом земельном участке с кадастровым номером 32:28:0015011:76 : | | |
| 1. | - | |

Сведения об уточняемых земельных участках

1. Сведения о характерных точках границы уточняемого земельного участка с кадастровым номером 32:28:0015011:78 :

Система координат МСК-32, зона 2

Зона № 2

| Обозначение характерных точек границ | Координаты, м | | | | Метод определения координат | Формулы, примененные для расчета средней квадратической погрешности определения координат характерных точек границ (Mt), с подставленными в такие формулы значениями и итоговые (вычисленные) значения Mt, м | Описание закрепления точки |
|--------------------------------------|--|---|--|------------|---|--|----------------------------|
| | содержатся в Едином государственном реестре недвижимости | | определены в результате выполнения комплексных кадастровых работ | | | | |
| | X | Y | X | Y | | | |
| 1 | 2 | 3 | 4 | 5 | 6 | 7 | 8 |
| н1744У | - | - | 495813.87 | 2170827.22 | Метод спутниковых геодезических измерений (определений) | 0.1 | - |
| н1723У | - | - | 495812.01 | 2170823.37 | Метод спутниковых геодезических измерений (определений) | 0.1 | - |
| н1699У | - | - | 495819.46 | 2170820.20 | Метод спутниковых геодезических измерений (определений) | 0.1 | - |
| н1745У | - | - | 495821.07 | 2170824.40 | Метод спутниковых геодезических измерений (определений) | 0.1 | - |
| н1744У | - | - | 495813.87 | 2170827.22 | Метод спутниковых геодезических измерений (определений) | 0.1 | - |

| 2. Сведения о частях границ уточняемого земельного участка с кадастровым номером 32:28:0015011:78 : | | | | |
|--|---|----------------------------------|---|---|
| Обозначение части границ | | Горизонтальное проложение (S), м | Описание прохождения части границ | Сведения о согласовании местоположения границ (согласовано/спорное) |
| от т. | до т. | | | |
| 1 | 2 | 3 | 4 | 5 |
| н1744У | н1723У | 4.28 | - | - |
| н1723У | н1699У | 8.10 | - | - |
| н1699У | н1745У | 4.50 | - | - |
| н1745У | н1744У | 7.73 | - | - |
| 3. Сведения о характеристиках уточняемого земельного участка с кадастровым номером 32:28:0015011:78 : | | | | |
| № п/п | Наименование характеристики земельного участка | | Значение характеристики | |
| 1 | 2 | | 3 | |
| 1. | Адрес земельного участка | | - | |
| 1.1. | Сведения о местоположении земельного участка (при отсутствии адреса) в структурированном в соответствии с федеральной информационной адресной системой виде | | Российская Федерация, 241035, Брянская область, город Брянск, территория ГО Водник-2, гараж 3 А | |
| 1.2. | Дополнительные сведения о местоположении земельного участка | | - | |
| 2. | Площадь земельного участка ± величина погрешности определения (вычисления) площади (P ± ΔP), м2 | | 35 ± 2 | |
| 3. | Формула, примененная для вычисления предельной погрешности определения площади земельного участка, с подставленными значениями и итоговые (вычисленные) значения (ΔP), м2 | | $\Delta P = 3.5 * M_t * \sqrt{P} = 3.5 * 0,1 * \sqrt{35} = 2$ | |
| 4. | Площадь земельного участка согласно сведениям Единого государственного реестра недвижимости (P _{кад}), м2 | | 37 | |
| 5. | Оценка расхождения P и P _{кад} (P - P _{кад}), м2 | | 2 | |
| 6. | Предельные минимальный и максимальный размеры земельного участка (P _{мин} и P _{макс}), м2 | | - | |
| 7. | Вид (виды) разрешенного использования | | под кооперативный гараж | |
| 7.1. | Дополнительные сведения об использовании земельного участка | | - | |
| 8. | Кадастровый или иной государственный учетный номер (инвентарный) здания, сооружения, объекта незавершенного строительства, расположенного на земельном участке | | 32:28:0015011:747 | |
| 9. | Сведения о земельных участках (землях общего пользования, территории общего пользования), посредством которых обеспечивается доступ | | - | |
| 10. | Иные сведения | | - | |
| 4. Пояснения к сведениям об уточняемом земельном участке с кадастровым номером 32:28:0015011:78 : | | | | |
| 1. | - | | | |

Сведения об уточняемых земельных участках

1. Сведения о характерных точках границы уточняемого земельного участка с кадастровым номером 32:28:0015011:79 :

Система координат МСК-32, зона 2

Зона № 2

| Обозначение характерных точек границ | Координаты, м | | | | Метод определения координат | Формулы, примененные для расчета средней квадратической погрешности определения координат характерных точек границ (Mt), с подставленными в такие формулы значениями и итоговые (вычисленные) значения Mt, м | Описание закрепления точки |
|--------------------------------------|--|---|--|------------|---|--|----------------------------|
| | содержатся в Едином государственном реестре недвижимости | | определены в результате выполнения комплексных кадастровых работ | | | | |
| | X | Y | X | Y | | | |
| 1 | 2 | 3 | 4 | 5 | 6 | 7 | 8 |
| н1746У | - | - | 495894.64 | 2170913.87 | Метод спутниковых геодезических измерений (определений) | 0.1 | - |
| н1747У | - | - | 495894.96 | 2170913.79 | Метод спутниковых геодезических измерений (определений) | 0.1 | - |
| н1748У | - | - | 495894.18 | 2170910.62 | Метод спутниковых геодезических измерений (определений) | 0.1 | - |
| н1749У | - | - | 495885.12 | 2170912.70 | Метод спутниковых геодезических измерений (определений) | 0.1 | - |
| н1750У | - | - | 495885.59 | 2170916.20 | Метод спутниковых геодезических измерений (определений) | 0.1 | - |
| н1751У | - | - | 495888.88 | 2170915.32 | Метод спутниковых геодезических измерений (определений) | 0.1 | - |

| 1. Сведения о характерных точках границы уточняемого земельного участка с кадастровым номером 32:28:0015011:79 : | | | | | | | |
|--|---|----------------------------------|--|---|---|--|----------------------------|
| Система координат МСК-32, зона 2 | | | | | | Зона № 2 | |
| Обозначение характерных точек границ | Координаты, м | | | | Метод определения координат | Формулы, примененные для расчета средней квадратической погрешности определения координат характерных точек границ (Mt), с подставленными в такие формулы значениями и итоговые (вычисленные) значения Mt, м | Описание закрепления точки |
| | содержатся в Едином государственном реестре недвижимости | | определены в результате выполнения комплексных кадастровых работ | | | | |
| | X | Y | X | Y | | | |
| 1 | 2 | 3 | 4 | 5 | 6 | 7 | 8 |
| н1746У | - | - | 495894.64 | 2170913.87 | Метод спутниковых геодезических измерений (определений) | 0.1 | - |
| 2. Сведения о частях границ уточняемого земельного участка с кадастровым номером 32:28:0015011:79 : | | | | | | | |
| Обозначение части границ | | Горизонтальное проложение (S), м | Описание прохождения части границ | Сведения о согласовании местоположения границ (согласовано/спорное) | | | |
| от т. | до т. | | | | | | |
| 1 | 2 | 3 | 4 | 5 | | | |
| н1746У | н1747У | 0.33 | - | - | | | |
| н1747У | н1748У | 3.26 | - | - | | | |
| н1748У | н1749У | 9.30 | - | - | | | |
| н1749У | н1750У | 3.53 | - | - | | | |
| н1750У | н1751У | 3.41 | - | - | | | |
| н1751У | н1746У | 5.94 | - | - | | | |
| 3. Сведения о характеристиках уточняемого земельного участка с кадастровым номером 32:28:0015011:79 : | | | | | | | |
| № п/п | Наименование характеристики земельного участка | | Значение характеристики | | | | |
| 1 | 2 | | 3 | | | | |
| 1. | Адрес земельного участка | | - | | | | |
| 1.1. | Сведения о местоположении земельного участка (при отсутствии адреса) в структурированном в соответствии с федеральной информационной адресной системой виде | | Российская Федерация, 241035, Брянская область, город Брянск, территория ГО Водник-2, гараж 40 | | | | |
| 1.2. | Дополнительные сведения о местоположении земельного участка | | - | | | | |
| 2. | Площадь земельного участка ± величина погрешности определения (вычисления) площади (P ± ΔP), м2 | | 32 ± 2 | | | | |
| 3. | Формула, примененная для вычисления предельной погрешности определения площади земельного участка, с подставленными значениями и итоговые (вычисленные) значения (ΔP), м2 | | $\Delta P = 3.5 * Mt * \sqrt{P} = 3.5 * 0,1 * \sqrt{32} = 2$ | | | | |
| 4. | Площадь земельного участка согласно сведениям Единого государственного реестра недвижимости (Pкад), м2 | | 33 | | | | |
| 5. | Оценка расхождения P и Pкад (P - Pкад), м2 | | 1 | | | | |
| 6. | Предельные минимальный и максимальный размеры земельного участка (Pмин и Pмакс), м2 | | - | | | | |

3. Сведения о характеристиках уточняемого земельного участка с кадастровым номером 32:28:0015011:79 :

| № п/п | Наименование характеристики земельного участка | Значение характеристики |
|--------------|--|--------------------------------|
| 1 | 2 | 3 |
| 7. | Вид (виды) разрешенного использования | под кооперативный гараж |
| 7.1. | Дополнительные сведения об использовании земельного участка | - |
| 8. | Кадастровый или иной государственный учетный номер (инвентарный) здания, сооружения, объекта незавершенного строительства, расположенного на земельном участке | 32:28:0015011:520 |
| 9. | Сведения о земельных участках (землях общего пользования, территории общего пользования), посредством которых обеспечивается доступ | - |
| 10. | Иные сведения | - |

4. Пояснения к сведениям об уточняемом земельном участке с кадастровым номером 32:28:0015011:79 :

| | |
|----|---|
| 1. | - |
|----|---|

Сведения об уточняемых земельных участках

1. Сведения о характерных точках границы уточняемого земельного участка с кадастровым номером 32:28:0015011:82 :

Система координат МСК-32, зона 2

Зона № 2

| Обозначение характерных точек границ | Координаты, м | | | | Метод опреде ления коор динат | Формулы, примененные для расчета средней квадратической погрешности определения координат характерных точек границ (Mt), с подставленными в такие формулы значениями и итоговые (вычисленные) значения Mt, м | Описание закрепле ния точки |
|--|--|---|--|------------|---|---|-----------------------------------|
| | содержатся в Едином государственном реестре недвижимости | | определены в результате выполнения комплексных кадастровых работ | | | | |
| | X | Y | X | Y | | | |
| 1 | 2 | 3 | 4 | 5 | 6 | 7 | 8 |
| н1752У | - | - | 495897.67 | 2170927.32 | Метод спутник овых геодези ческих измерен ий (опреде лений) | 0.1 | - |
| н1753У | - | - | 495897.00 | 2170923.68 | Метод спутник овых геодези ческих измерен ий (опреде лений) | 0.1 | - |
| н1754У | - | - | 495890.95 | 2170925.02 | Метод спутник овых геодези ческих измерен ий (опреде лений) | 0.1 | - |
| н1755У | - | - | 495888.04 | 2170925.67 | Метод спутник овых геодези ческих измерен ий (опреде лений) | 0.1 | - |
| н1756У | - | - | 495888.66 | 2170929.23 | Метод спутник овых геодези ческих измерен ий (опреде лений) | 0.1 | - |
| н1757У | - | - | 495891.65 | 2170928.64 | Метод спутник овых геодези ческих измерен ий (опреде лений) | 0.1 | - |

| 1. Сведения о характерных точках границы уточняемого земельного участка с кадастровым номером 32:28:0015011:82 : | | | | | | | |
|--|---|----------------------------------|--|---|---|--|----------------------------|
| Система координат МСК-32, зона 2 | | | | | | Зона № 2 | |
| Обозначение характерных точек границ | Координаты, м | | | | Метод определения координат | Формулы, примененные для расчета средней квадратической погрешности определения координат характерных точек границ (Mt), с подставленными в такие формулы значениями и итоговые (вычисленные) значения Mt, м | Описание закрепления точки |
| | содержатся в Едином государственном реестре недвижимости | | определены в результате выполнения комплексных кадастровых работ | | | | |
| | X | Y | X | Y | | | |
| 1 | 2 | 3 | 4 | 5 | 6 | 7 | 8 |
| н1752У | - | - | 495897.67 | 2170927.32 | Метод спутниковых геодезических измерений (определений) | 0.1 | - |
| 2. Сведения о частях границ уточняемого земельного участка с кадастровым номером 32:28:0015011:82 : | | | | | | | |
| Обозначение части границ | | Горизонтальное проложение (S), м | Описание прохождения части границ | Сведения о согласовании местоположения границ (согласовано/спорное) | | | |
| от т. | до т. | | | | | | |
| 1 | 2 | 3 | 4 | 5 | | | |
| н1752У | н1753У | 3.70 | - | - | | | |
| н1753У | н1754У | 6.20 | - | - | | | |
| н1754У | н1755У | 2.98 | - | - | | | |
| н1755У | н1756У | 3.61 | - | - | | | |
| н1756У | н1757У | 3.05 | - | - | | | |
| н1757У | н1752У | 6.16 | - | - | | | |
| 3. Сведения о характеристиках уточняемого земельного участка с кадастровым номером 32:28:0015011:82 : | | | | | | | |
| № п/п | Наименование характеристики земельного участка | | Значение характеристики | | | | |
| 1 | 2 | | 3 | | | | |
| 1. | Адрес земельного участка | | - | | | | |
| 1.1. | Сведения о местоположении земельного участка (при отсутствии адреса) в структурированном в соответствии с федеральной информационной адресной системой виде | | Российская Федерация, 241035, Брянская область, город Брянск, территория ГО Водник-2, участок 44 | | | | |
| 1.2. | Дополнительные сведения о местоположении земельного участка | | - | | | | |
| 2. | Площадь земельного участка ± величина погрешности определения (вычисления) площади (P ± ΔP), м2 | | 34 ± 2 | | | | |
| 3. | Формула, примененная для вычисления предельной погрешности определения площади земельного участка, с подставленными значениями и итоговые (вычисленные) значения (ΔP), м2 | | $\Delta P = 3.5 * Mt * \sqrt{P} = 3.5 * 0,1 * \sqrt{34} = 2$ | | | | |
| 4. | Площадь земельного участка согласно сведениям Единого государственного реестра недвижимости (Pкад), м2 | | 33 | | | | |
| 5. | Оценка расхождения P и Pкад (P - Pкад), м2 | | 1 | | | | |
| 6. | Предельные минимальный и максимальный размеры земельного участка (Pмин и Pмакс), м2 | | - | | | | |

3. Сведения о характеристиках уточняемого земельного участка с кадастровым номером 32:28:0015011:82 :

| № п/п | Наименование характеристики земельного участка | Значение характеристики |
|--------------|--|--|
| 1 | 2 | 3 |
| 7. | Вид (виды) разрешенного использования | под кооперативный гараж |
| 7.1. | Дополнительные сведения об использовании земельного участка | - |
| 8. | Кадастровый или иной государственный учетный номер (инвентарный) здания, сооружения, объекта незавершенного строительства, расположенного на земельном участке | 32:28:0015011:705 32:28:0015401:596 |
| 9. | Сведения о земельных участках (землях общего пользования, территории общего пользования), посредством которых обеспечивается доступ | - |
| 10. | Иные сведения | - |

4. Пояснения к сведениям об уточняемом земельном участке с кадастровым номером 32:28:0015011:82 :

| | |
|----|---|
| 1. | - |
|----|---|

Сведения об уточняемых земельных участках

1. Сведения о характерных точках границы уточняемого земельного участка с кадастровым номером 32:28:0015011:93 :

Система координат МСК-32, зона 2

Зона № 2

| Обозначение характерных точек границ | Координаты, м | | | | Метод опреде ления коор динат | Формулы, примененные для расчета средней квадратической погрешности определения координат характерных точек границ (Mt), с подставленными в такие формулы значениями и итоговые (вычисленные) значения Mt, м | Описание закрепле ния точки |
|--|--|---|--|------------|---|---|-----------------------------------|
| | содержатся в Едином государственном реестре недвижимости | | определены в результате выполнения комплексных кадастровых работ | | | | |
| | X | Y | X | Y | | | |
| 1 | 2 | 3 | 4 | 5 | 6 | 7 | 8 |
| н1671У | - | - | 495879.97 | 2170880.31 | Метод спутник овых геодези ческих измерен ий (опреде лений) | 0.1 | - |
| н1758У | - | - | 495878.94 | 2170880.70 | Метод спутник овых геодези ческих измерен ий (опреде лений) | 0.1 | - |
| н1759У | - | - | 495875.17 | 2170882.44 | Метод спутник овых геодези ческих измерен ий (опреде лений) | 0.1 | - |
| н1760У | - | - | 495873.71 | 2170883.01 | Метод спутник овых геодези ческих измерен ий (опреде лений) | 0.1 | - |
| н1761У | - | - | 495872.33 | 2170880.16 | Метод спутник овых геодези ческих измерен ий (опреде лений) | 0.1 | - |
| н1762У | - | - | 495873.33 | 2170879.79 | Метод спутник овых геодези ческих измерен ий (опреде лений) | 0.1 | - |

| 1. Сведения о характерных точках границы уточняемого земельного участка с кадастровым номером 32:28:0015011:93 : | | | | | | | |
|--|--|---|--|------------|---|--|----------------------------|
| Система координат МСК-32, зона 2 | | | | | | Зона № 2 | |
| Обозначение характерных точек границ | Координаты, м | | | | Метод определения координат | Формулы, примененные для расчета средней квадратической погрешности определения координат характерных точек границ (Mt), с подставленными в такие формулы значениями и итоговые (вычисленные) значения Mt, м | Описание закрепления точки |
| | содержатся в Едином государственном реестре недвижимости | | определены в результате выполнения комплексных кадастровых работ | | | | |
| | X | Y | X | Y | | | |
| 1 | 2 | 3 | 4 | 5 | 6 | 7 | 8 |
| н1670У | - | - | 495878.88 | 2170877.69 | Метод спутниковых геодезических измерений (определений) | 0.1 | - |
| н1671У | - | - | 495879.97 | 2170880.31 | Метод спутниковых геодезических измерений (определений) | 0.1 | - |

| 2. Сведения о частях границ уточняемого земельного участка с кадастровым номером 32:28:0015011:93 : | | | | |
|---|--------|----------------------------------|-----------------------------------|---|
| Обозначение части границ | | Горизонтальное проложение (S), м | Описание прохождения части границ | Сведения о согласовании местоположения границ (согласовано/спорное) |
| от т. | до т. | | | |
| 1 | 2 | 3 | 4 | 5 |
| н1671У | н1758У | 1.10 | - | - |
| н1758У | н1759У | 4.15 | - | - |
| н1759У | н1760У | 1.57 | - | - |
| н1760У | н1761У | 3.17 | - | - |
| н1761У | н1762У | 1.07 | - | - |
| н1762У | н1670У | 5.93 | - | - |
| н1670У | н1671У | 2.84 | - | - |

| 3. Сведения о характеристиках уточняемого земельного участка с кадастровым номером 32:28:0015011:93 : | | |
|---|---|--|
| № п/п | Наименование характеристики земельного участка | Значение характеристики |
| 1 | 2 | 3 |
| 1. | Адрес земельного участка | - |
| 1.1. | Сведения о местоположении земельного участка (при отсутствии адреса) в структурированном в соответствии с федеральной информационной адресной системой виде | Российская Федерация, 241035, Брянская область, город Брянск, территория ГО Водник-2, дом 58 |
| 1.2. | Дополнительные сведения о местоположении земельного участка | - |
| 2. | Площадь земельного участка ± величина погрешности определения (вычисления) площади (P ± ΔP), м ² | 21 ± 2 |

| 3. Сведения о характеристиках уточняемого земельного участка с кадастровым номером 32:28:0015011:93 : | | |
|--|---|--|
| № п/п | Наименование характеристики земельного участка | Значение характеристики |
| 1 | 2 | 3 |
| 3. | Формула, примененная для вычисления предельной погрешности определения площади земельного участка, с подставленными значениями и итоговые (вычисленные) значения (ΔP), м ² | $\Delta P=3.5*Mt*\sqrt{P}=3.5*0,1*\sqrt{21}=2$ |
| 4. | Площадь земельного участка согласно сведениям Единого государственного реестра недвижимости (Ркад), м ² | 21 |
| 5. | Оценка расхождения Р и Ркад (Р - Ркад), м ² | - |
| 6. | Предельные минимальный и максимальный размеры земельного участка (Рмин и Рмакс), м ² | - - |
| 7. | Вид (виды) разрешенного использования | под кооперативный гараж |
| 7.1. | Дополнительные сведения об использовании земельного участка | - |
| 8. | Кадастровый или иной государственный учетный номер (инвентарный) здания, сооружения, объекта незавершенного строительства, расположенного на земельном участке | 32:28:0015011:734 |
| 9. | Сведения о земельных участках (землях общего пользования, территории общего пользования), посредством которых обеспечивается доступ | - |
| 10. | Иные сведения | - |
| 4. Пояснения к сведениям об уточняемом земельном участке с кадастровым номером 32:28:0015011:93 : | | |
| 1. | - | |

Сведения об уточняемых земельных участках

1. Сведения о характерных точках границы уточняемого земельного участка с кадастровым номером 32:28:0015011:94 :

Система координат МСК-32, зона 2

Зона № 2

| Обозначение характерных точек границ | Координаты, м | | | | Метод определения координат | Формулы, примененные для расчета средней квадратической погрешности определения координат характерных точек границ (Mt), с подставленными в такие формулы значениями и итоговые (вычисленные) значения Mt, м | Описание закрепления точки |
|--------------------------------------|--|---|--|------------|---|--|----------------------------|
| | содержатся в Едином государственном реестре недвижимости | | определены в результате выполнения комплексных кадастровых работ | | | | |
| | X | Y | X | Y | | | |
| 1 | 2 | 3 | 4 | 5 | 6 | 7 | 8 |
| н1762У | - | - | 495873.33 | 2170879.79 | Метод спутниковых геодезических измерений (определений) | 0.1 | - |
| н1763У | - | - | 495871.37 | 2170876.74 | Метод спутниковых геодезических измерений (определений) | 0.1 | - |
| н1764У | - | - | 495876.86 | 2170874.58 | Метод спутниковых геодезических измерений (определений) | 0.1 | - |
| н1765У | - | - | 495877.38 | 2170874.19 | Метод спутниковых геодезических измерений (определений) | 0.1 | - |
| н1670У | - | - | 495878.88 | 2170877.69 | Метод спутниковых геодезических измерений (определений) | 0.1 | - |
| н1762У | - | - | 495873.33 | 2170879.79 | Метод спутниковых геодезических измерений (определений) | 0.1 | - |

| 2. Сведения о частях границ уточняемого земельного участка с кадастровым номером 32:28:0015011:94 : | | | | |
|--|---|--|-----------------------------------|---|
| Обозначение части границ | | Горизонтальное проложение (S), м | Описание прохождения части границ | Сведения о согласовании местоположения границ (согласовано/спорное) |
| от т. | до т. | | | |
| 1 | 2 | 3 | 4 | 5 |
| н1762У | н1763У | 3.63 | - | - |
| н1763У | н1764У | 5.90 | - | - |
| н1764У | н1765У | 0.65 | - | - |
| н1765У | н1670У | 3.81 | - | - |
| н1670У | н1762У | 5.93 | - | - |
| 3. Сведения о характеристиках уточняемого земельного участка с кадастровым номером 32:28:0015011:94 : | | | | |
| № п/п | Наименование характеристики земельного участка | Значение характеристики | | |
| 1 | 2 | 3 | | |
| 1. | Адрес земельного участка | - | | |
| 1.1. | Сведения о местоположении земельного участка (при отсутствии адреса) в структурированном в соответствии с федеральной информационной адресной системой виде | Российская Федерация, 241035, Брянская область, город Брянск, территория ГО Водник-2, дом 59 | | |
| 1.2. | Дополнительные сведения о местоположении земельного участка | - | | |
| 2. | Площадь земельного участка ± величина погрешности определения (вычисления) площади ($P \pm \Delta P$), м ² | 22 ± 2 | | |
| 3. | Формула, примененная для вычисления предельной погрешности определения площади земельного участка, с подставленными значениями и итоговые (вычисленные) значения (ΔP), м ² | $\Delta P = 3.5 * M_t * \sqrt{P} = 3.5 * 0,1 * \sqrt{22} = 2$ | | |
| 4. | Площадь земельного участка согласно сведениям Единого государственного реестра недвижимости (Р _{кад}), м ² | 22 | | |
| 5. | Оценка расхождения Р и Р _{кад} (Р - Р _{кад}), м ² | - | | |
| 6. | Предельные минимальный и максимальный размеры земельного участка (Р _{мин} и Р _{макс}), м ² | - | | |
| 7. | Вид (виды) разрешенного использования | под кооперативный гараж | | |
| 7.1. | Дополнительные сведения об использовании земельного участка | - | | |
| 8. | Кадастровый или иной государственный учетный номер (инвентарный) здания, сооружения, объекта незавершенного строительства, расположенного на земельном участке | 32:28:0015011:734 32:28:0015011:531 | | |
| 9. | Сведения о земельных участках (землях общего пользования, территории общего пользования), посредством которых обеспечивается доступ | - | | |
| 10. | Иные сведения | - | | |
| 4. Пояснения к сведениям об уточняемом земельном участке с кадастровым номером 32:28:0015011:94 : | | | | |
| 1. | - | | | |

Сведения об уточняемых земельных участках

1. Сведения о характерных точках границы уточняемого земельного участка с кадастровым номером 32:28:0015011:96 :

Система координат МСК-32, зона 2

Зона № 2

| Обозначение характерных точек границ | Координаты, м | | | | Метод опреде ления коор динат | Формулы, примененные для расчета средней квадратической погрешности определения координат характерных точек границ (Mt), с подставленными в такие формулы значениями и итоговые (вычисленные) значения Mt, м | Описание закрепле ния точки |
|--|--|---|--|------------|---|---|-----------------------------------|
| | содержатся в Едином государственном реестре недвижимости | | определены в результате выполнения комплексных кадастровых работ | | | | |
| | X | Y | X | Y | | | |
| 1 | 2 | 3 | 4 | 5 | 6 | 7 | 8 |
| н1766У | - | - | 495869.98 | 2170873.21 | Метод спутник овых геодези ческих измерен ий (опреде лений) | 0.1 | - |
| н1767У | - | - | 495868.52 | 2170869.49 | Метод спутник овых геодези ческих измерен ий (опреде лений) | 0.1 | - |
| н1768У | - | - | 495873.94 | 2170867.35 | Метод спутник овых геодези ческих измерен ий (опреде лений) | 0.1 | - |
| н1769У | - | - | 495875.47 | 2170871.05 | Метод спутник овых геодези ческих измерен ий (опреде лений) | 0.1 | - |
| н1766У | - | - | 495869.98 | 2170873.21 | Метод спутник овых геодези ческих измерен ий (опреде лений) | 0.1 | - |

| 2. Сведения о частях границ уточняемого земельного участка с кадастровым номером 32:28:0015011:96 : | | | | |
|--|---|----------------------------------|--|---|
| Обозначение части границ | | Горизонтальное проложение (S), м | Описание прохождения части границ | Сведения о согласовании местоположения границ (согласовано/спорное) |
| от т. | до т. | | | |
| 1 | 2 | 3 | 4 | 5 |
| н1766У | н1767У | 4.00 | - | - |
| н1767У | н1768У | 5.83 | - | - |
| н1768У | н1769У | 4.00 | - | - |
| н1769У | н1766У | 5.90 | - | - |
| 3. Сведения о характеристиках уточняемого земельного участка с кадастровым номером 32:28:0015011:96 : | | | | |
| № п/п | Наименование характеристики земельного участка | | Значение характеристики | |
| 1 | 2 | | 3 | |
| 1. | Адрес земельного участка | | - | |
| 1.1. | Сведения о местоположении земельного участка (при отсутствии адреса) в структурированном в соответствии с федеральной информационной адресной системой виде | | Российская Федерация, 241035, Брянская область, город Брянск, территория ГО Водник-2, дом 61 | |
| 1.2. | Дополнительные сведения о местоположении земельного участка | | - | |
| 2. | Площадь земельного участка ± величина погрешности определения (вычисления) площади (P ± ΔP), м2 | | 23 ± 2 | |
| 3. | Формула, примененная для вычисления предельной погрешности определения площади земельного участка, с подставленными значениями и итоговые (вычисленные) значения (ΔP), м2 | | $\Delta P = 3.5 * M_t * \sqrt{P} = 3.5 * 0,1 * \sqrt{23} = 2$ | |
| 4. | Площадь земельного участка согласно сведениям Единого государственного реестра недвижимости (P _{кад}), м2 | | 22 | |
| 5. | Оценка расхождения P и P _{кад} (P - P _{кад}), м2 | | 1 | |
| 6. | Предельные минимальный и максимальный размеры земельного участка (P _{мин} и P _{макс}), м2 | | - - | |
| 7. | Вид (виды) разрешенного использования | | под кооперативный гараж | |
| 7.1. | Дополнительные сведения об использовании земельного участка | | - | |
| 8. | Кадастровый или иной государственный учетный номер (инвентарный) здания, сооружения, объекта незавершенного строительства, расположенного на земельном участке | | 32:28:0015011:764 | |
| 9. | Сведения о земельных участках (землях общего пользования, территории общего пользования), посредством которых обеспечивается доступ | | - | |
| 10. | Иные сведения | | - | |
| 4. Пояснения к сведениям об уточняемом земельном участке с кадастровым номером 32:28:0015011:96 : | | | | |
| 1. | - | | | |

Сведения об уточняемых земельных участках, необходимые для исправления реестровых ошибок в сведениях о местоположении их границ

1. Сведения о характерных точках границ уточняемого земельного участка с кадастровым номером 32:28:0015011:12 :

Система координат МСК-32, зона 2

Зона № 2

| Обозначение характерных точек границ | Координаты, м | | | | Метод определения координат | Формулы, примененные для расчета средней квадратической погрешности определения границ (Mt), с подставленными в такие формулы значениями и итоговые (вычисленные) значения Mt, м | Описание закрепления точки |
|--------------------------------------|--|------------|--|------------|---|--|----------------------------|
| | содержатся в Едином государственном реестре недвижимости | | определены в результате выполнения комплексных кадастровых работ | | | | |
| | X | Y | X | Y | | | |
| 1 | 2 | 3 | 4 | 5 | 6 | 7 | 8 |
| 1 | 495812.14 | 2170866.73 | - | - | - | 0.20 | - |
| n1770У | - | - | 495813.39 | 2170866.27 | Метод спутниковых геодезических измерений (определений) | 0.1 | - |
| 2 | 495809.57 | 2170862.50 | - | - | - | 0.20 | - |
| n1771У | - | - | 495811.00 | 2170861.93 | Метод спутниковых геодезических измерений (определений) | 0.1 | - |
| 3 | 495816.14 | 2170858.49 | - | - | - | 0.20 | - |
| n1772У | - | - | 495817.73 | 2170858.21 | Метод спутниковых геодезических измерений (определений) | 0.1 | - |
| 4 | 495818.71 | 2170862.71 | - | - | - | 0.20 | - |
| n1773У | - | - | 495820.13 | 2170862.53 | Метод спутниковых геодезических измерений (определений) | 0.1 | - |

| 1. Сведения о характерных точках границ уточняемого земельного участка с кадастровым номером 32:28:0015011:12 : | | | | | | | |
|---|---|----------------------------------|--|-----------------------------------|--|--|----------------------------|
| Система координат МСК-32, зона 2 | | | | | | Зона № 2 | |
| Обозначение характерных точек границ | Координаты, м | | | | Метод определения координат | Формулы, примененные для расчета средней квадратической погрешности определения координат характерных точек границ (Mt), с подставленными в такие формулы значениями и итоговые (вычисленные) значения Mt, м | Описание закрепления точки |
| | содержатся в Едином государственном реестре недвижимости | | определены в результате выполнения комплексных кадастровых работ | | | | |
| | X | Y | X | Y | | | |
| 1 | 2 | 3 | 4 | 5 | 6 | 7 | 8 |
| н1774У | - | - | 495813.46 | 2170866.23 | Метод спутниковых геодезических измерений (определений) | 0.1 | - |
| 1 | 495812.14 | 2170866.73 | - | - | - | 0.20 | - |
| 2. Сведения о частях границ уточняемого земельного участка с кадастровым номером 32:28:0015011:12 : | | | | | | | |
| Обозначение части границ | | Горизонтальное проложение (S), м | | Описание прохождения части границ | Сведения о согласовании местоположения границ (согласовано/спорное) | | |
| от т. | до т. | | | | | | |
| 1 | 2 | 3 | | 4 | 5 | | |
| н1770У | н1771У | 4.95 | | - | - | | |
| н1771У | н1772У | 7.69 | | - | - | | |
| н1772У | н1773У | 4.94 | | - | - | | |
| н1773У | н1774У | 7.63 | | - | - | | |
| н1774У | н1770У | 0.08 | | - | - | | |
| 3. Сведения о характеристиках уточняемого земельного участка с кадастровым номером 32:28:0015011:12 : | | | | | | | |
| № п/п | Наименование характеристики | | | | Значение характеристики | | |
| 1 | 2 | | | | 3 | | |
| 1. | Адрес земельного участка | | | | - | | |
| 1.1. | Сведения о местоположении земельного участка (при отсутствии адреса) в структурированном в соответствии с федеральной информационной адресной системой виде | | | | Российская Федерация, 241035, Брянская область, город Брянск, территория ГО Водник-2, гараж 20 А | | |
| 1.2. | Дополнительные сведения о местоположении земельного участка | | | | - | | |
| 2. | Площадь земельного участка ± величина погрешности определения (вычисления) площади (P ± ΔP), м2 | | | | 38 ± 2 | | |
| 3. | Формула, примененная для расчета предельной допустимой погрешности определения площади земельного участка, с подставленными значениями и итоговые (вычисленные) значения (ΔP), м2 | | | | ΔP=3.5*Mt*√P=3.5*0,1*√38=2 | | |
| 4. | Площадь земельного участка согласно сведениям Единого государственного реестра недвижимости (Pкад), м2 | | | | 38 | | |
| 5. | Оценка расхождения P и Pкад (P - Pкад), м2 | | | | - | | |

| 3. Сведения о характеристиках уточняемого земельного участка с кадастровым номером 32:28:0015011:12 : | | |
|--|---|--------------------------------|
| № п/п | Наименование характеристики | Значение характеристики |
| 1 | 2 | 3 |
| 6. | Предельные минимальный и максимальный размеры земельного участка (Рмин и Рмакс), м2 | - - |
| 7. | Кадастровый номер или иной государственный учетный номер (инвентарный) объекта недвижимости, расположенного на земельном участке | 32:28:0015011:556 |
| 8. | Вид (виды) разрешенного использования | Под кооперативный гараж |
| 8.1. | Дополнительные сведения об использовании земельного участка | - |
| 9. | Сведения о земельных участках (землях общего пользования, территории общего пользования), посредством которых обеспечивается доступ | - |
| 10. | Иные сведения | - |
| 4. Пояснения к сведениям об уточняемом земельном участке с кадастровым номером 32:28:0015011:12 : | | |
| 1. | Обоснование исправления реестровой ошибки. При проведении спутниковой-геодезической съемки было выявлено несоответствие фактических границ с границами земельного участка, сведения которых содержатся в ЕГРН. При проведении установления границ земельного участка геодезическая съемка, возможно, была выполнена от пунктов опорной межевой сети. Вследствие чего произошла реестровая ошибка. Границы объекта недвижимости определены были неправильно, получился сдвиг земельного участка. В настоящее время спутниково-геодезическая съемка произведена спутниковым оборудованием от пунктов государственной геодезической сети. Поэтому координаты характерных точек, определенные от государственной геодезической сети установлены в настоящем карта-плане в соответствии его фактическому местоположению. | |

Сведения об уточняемых земельных участках, необходимые для исправления реестровых ошибок в сведениях о местоположении их границ

1. Сведения о характерных точках границ уточняемого земельного участка с кадастровым номером 32:28:0015011:167 :

Система координат МСК-32, зона 2

Зона № 2

| Обозначение характерных точек границ | Координаты, м | | | | Метод определения координат | Формулы, примененные для расчета средней квадратической погрешности определения границ (Mt), с подставленными в такие формулы значениями и итоговые (вычисленные) значения Mt, м | Описание закрепления точки |
|--------------------------------------|--|------------|--|------------|---|--|----------------------------|
| | содержатся в Едином государственном реестре недвижимости | | определены в результате выполнения комплексных кадастровых работ | | | | |
| | X | Y | X | Y | | | |
| 1 | 2 | 3 | 4 | 5 | 6 | 7 | 8 |
| 5 | 495759.40 | 2170724.31 | - | - | - | 0.10 | - |
| n1438У | - | - | 495758.90 | 2170731.77 | Метод спутниковых геодезических измерений (определений) | 0.1 | - |
| 6 | 495762.58 | 2170727.82 | - | - | - | 0.10 | - |
| n1775У | - | - | 495755.36 | 2170728.04 | Метод спутниковых геодезических измерений (определений) | 0.1 | - |
| 7 | 495758.11 | 2170731.83 | - | - | - | 0.10 | - |
| 155 | - | - | 495759.90 | 2170723.85 | Метод спутниковых геодезических измерений (определений) | 0.1 | - |
| 8 | 495754.98 | 2170728.38 | - | - | - | 0.10 | - |
| 9 | 495755.47 | 2170727.93 | 495763.01 | 2170728.03 | Метод спутниковых геодезических измерений (определений) | 0.1 | - |
| 5 | 495759.40 | 2170724.31 | - | - | - | 0.10 | - |

| 2. Сведения о частях границ уточняемого земельного участка с кадастровым номером 32:28:0015011:167 : | | | | |
|---|---|----------------------------------|---|---|
| Обозначение части границ | | Горизонтальное проложение (S), м | Описание прохождения части границ | Сведения о согласовании местоположения границ (согласовано/спорное) |
| от т. | до т. | | | |
| 1 | 2 | 3 | 4 | 5 |
| н1438У | н1775У | 5.14 | - | - |
| н1775У | 155 | 6.18 | - | - |
| 155 | 9 | 5.21 | - | - |
| 9 | н1438У | 5.56 | - | - |
| 3. Сведения о характеристиках уточняемого земельного участка с кадастровым номером 32:28:0015011:167 : | | | | |
| № п/п | Наименование характеристики | | Значение характеристики | |
| 1 | 2 | | 3 | |
| 1. | Адрес земельного участка | | - | |
| 1.1. | Сведения о местоположении земельного участка (при отсутствии адреса) в структурированном в соответствии с федеральной информационной адресной системой виде | | Российская Федерация, 241035, Брянская область, город Брянск, территория ГО Водник-2, гараж 140 | |
| 1.2. | Дополнительные сведения о местоположении земельного участка | | - | |
| 2. | Площадь земельного участка ± величина погрешности определения (вычисления) площади (P ± ΔP), м2 | | 30 ± 2 | |
| 3. | Формула, примененная для расчета предельной допустимой погрешности определения площади земельного участка, с подставленными значениями и итоговые (вычисленные) значения (ΔP), м2 | | $\Delta P = 3.5 * M_t * \sqrt{P} = 3.5 * 0,1 * \sqrt{30} = 2$ | |
| 4. | Площадь земельного участка согласно сведениям Единого государственного реестра недвижимости (Pкад), м2 | | 28 | |
| 5. | Оценка расхождения P и Pкад (P - Pкад), м2 | | 2 | |
| 6. | Предельные минимальный и максимальный размеры земельного участка (Pмин и Pмакс), м2 | | - - | |
| 7. | Кадастровый номер или иной государственный учетный номер (инвентарный) объекта недвижимости, расположенного на земельном участке | | 32:28:0015401:656 | |
| 8. | Вид (виды) разрешенного использования | | под кооперативный гараж | |
| 8.1. | Дополнительные сведения об использовании земельного участка | | - | |
| 9. | Сведения о земельных участках (землях общего пользования, территории общего пользования), посредством которых обеспечивается доступ | | - | |
| 10. | Иные сведения | | - | |
| 4. Пояснения к сведениям об уточняемом земельном участке с кадастровым номером 32:28:0015011:167 : | | | | |
| 1. | Обоснование исправления реестровой ошибки. При проведении спутниковой-геодезической съемки было выявлено несоответствие фактических границ с границами земельного участка, сведения которых содержатся в ЕГРН. При проведении установления границ земельного участка геодезическая съемка, возможно, была выполнена от пунктов опорной межевой сети. Вследствие чего произошла реестровая ошибка. Границы объекта недвижимости определены были неправильно, получился сдвиг земельного участка. В настоящее время спутниково-геодезическая съемка произведена спутниковым оборудованием от пунктов государственной геодезической сети. Поэтому координаты характерных точек, определенные от государственной геодезической сети установлены в настоящем карта-плане в соответствии его фактическому местоположению. | | | |

Сведения об уточняемых земельных участках, необходимые для исправления реестровых ошибок в сведениях о местоположении их границ

1. Сведения о характерных точках границ уточняемого земельного участка с кадастровым номером 32:28:0015011:175 :

Система координат МСК-32, зона 2

Зона № 2

| Обозначение характерных точек границ | Координаты, м | | | | Метод определения координат | Формулы, примененные для расчета средней квадратической погрешности определения границ (Mt), с подставленными в такие формулы значениями и итоговые (вычисленные) значения Mt, м | Описание закрепления точки |
|--------------------------------------|--|------------|--|------------|---|--|----------------------------|
| | содержатся в Едином государственном реестре недвижимости | | определены в результате выполнения комплексных кадастровых работ | | | | |
| | X | Y | X | Y | | | |
| 1 | 2 | 3 | 4 | 5 | 6 | 7 | 8 |
| 10 | 495771.09 | 2170739.67 | - | - | - | 0.20 | - |
| n1440У | - | - | 495773.25 | 2170739.96 | Метод спутниковых геодезических измерений (определений) | 0.1 | - |
| 11 | 495773.42 | 2170742.64 | - | - | - | 0.20 | - |
| n1776У | - | - | 495775.67 | 2170742.86 | Метод спутниковых геодезических измерений (определений) | 0.1 | - |
| 12 | 495768.47 | 2170746.53 | - | - | - | 0.20 | - |
| n1777У | - | - | 495770.84 | 2170746.89 | Метод спутниковых геодезических измерений (определений) | 0.1 | - |
| 13 | 495766.13 | 2170743.56 | - | - | - | 0.20 | - |
| n1778У | - | - | 495768.41 | 2170743.99 | Метод спутниковых геодезических измерений (определений) | 0.1 | - |

| 1. Сведения о характерных точках границ уточняемого земельного участка с кадастровым номером 32:28:0015011:175 : | | | | | | | |
|--|---|----------------------------------|--|-----------------------------------|---|--|----------------------------|
| Система координат МСК-32, зона 2 | | | | | | Зона № 2 | |
| Обозначение характерных точек границ | Координаты, м | | | | Метод определения координат | Формулы, примененные для расчета средней квадратической погрешности определения координат характерных точек границ (Mt), с подставленными в такие формулы значениями и итоговые (вычисленные) значения Mt, м | Описание закрепления точки |
| | содержатся в Едином государственном реестре недвижимости | | определены в результате выполнения комплексных кадастровых работ | | | | |
| | X | Y | X | Y | | | |
| 1 | 2 | 3 | 4 | 5 | 6 | 7 | 8 |
| н1441У | - | - | 495768.58 | 2170743.85 | Метод спутниковых геодезических измерений (определений) | 0.1 | - |
| 10 | 495771.09 | 2170739.67 | - | - | - | 0.20 | - |
| 2. Сведения о частях границ уточняемого земельного участка с кадастровым номером 32:28:0015011:175 : | | | | | | | |
| Обозначение части границ | | Горизонтальное проложение (S), м | | Описание прохождения части границ | Сведения о согласовании местоположения границ (согласовано/спорное) | | |
| от т. | до т. | | | | | | |
| 1 | 2 | 3 | | 4 | 5 | | |
| н1440У | н1776У | 3.78 | | - | - | | |
| н1776У | н1777У | 6.29 | | - | - | | |
| н1777У | н1778У | 3.78 | | - | - | | |
| н1778У | н1441У | 0.22 | | - | - | | |
| н1441У | н1440У | 6.08 | | - | - | | |
| 3. Сведения о характеристиках уточняемого земельного участка с кадастровым номером 32:28:0015011:175 : | | | | | | | |
| № п/п | Наименование характеристики | | | | Значение характеристики | | |
| 1 | 2 | | | | 3 | | |
| 1. | Адрес земельного участка | | | | - | | |
| 1.1. | Сведения о местоположении земельного участка (при отсутствии адреса) в структурированном в соответствии с федеральной информационной адресной системой виде | | | | Российская Федерация, 241035, Брянская область, город Брянск, территория ГО Водник-2, гараж 148 | | |
| 1.2. | Дополнительные сведения о местоположении земельного участка | | | | - | | |
| 2. | Площадь земельного участка ± величина погрешности определения (вычисления) площади (P ± ΔP), м2 | | | | 24 ± 2 | | |
| 3. | Формула, примененная для расчета предельной допустимой погрешности определения площади земельного участка, с подставленными значениями и итоговые (вычисленные) значения (ΔP), м2 | | | | ΔP=3.5*Mt*√P=3.5*0,1*√24=2 | | |
| 4. | Площадь земельного участка согласно сведениям Единого государственного реестра недвижимости (Pкад), м2 | | | | 24 | | |
| 5. | Оценка расхождения P и Pкад (P - Pкад), м2 | | | | - | | |
| 6. | Предельные минимальный и максимальный размеры земельного участка (Pмин и Pмакс), м2 | | | | - | | |

| 3. Сведения о характеристиках уточняемого земельного участка с кадастровым номером 32:28:0015011:175 : | | |
|---|---|--------------------------------|
| № п/п | Наименование характеристики | Значение характеристики |
| 1 | 2 | 3 |
| 7. | Кадастровый номер или иной государственный учетный номер (инвентарный) объекта недвижимости, расположенного на земельном участке | 32:28:0015011:507 |
| 8. | Вид (виды) разрешенного использования | Для эксплуатации гаража |
| 8.1. | Дополнительные сведения об использовании земельного участка | - |
| 9. | Сведения о земельных участках (землях общего пользования, территории общего пользования), посредством которых обеспечивается доступ | - |
| 10. | Иные сведения | - |
| 4. Пояснения к сведениям об уточняемом земельном участке с кадастровым номером 32:28:0015011:175 : | | |
| 1. | Обоснование исправления реестровой ошибки. При проведении спутниковой-геодезической съемки было выявлено несоответствие фактических границ с границами земельного участка, сведения которых содержатся в ЕГРН. При проведении установления границ земельного участка геодезическая съемка, возможно, была выполнена от пунктов опорной межевой сети. Вследствие чего произошла реестровая ошибка. Границы объекта недвижимости определены были неправильно, получился сдвиг земельного участка. В настоящее время спутниково-геодезическая съемка произведена спутниковым оборудованием от пунктов государственной геодезической сети. Поэтому координаты характерных точек, определенные от государственной геодезической сети установлены в настоящем карта-плане в соответствии его фактическому местоположению. | |

Сведения об уточняемых земельных участках, необходимые для исправления реестровых ошибок в сведениях о местоположении их границ

1. Сведения о характерных точках границ уточняемого земельного участка с кадастровым номером 32:28:0015011:178 :

Система координат МСК-32, зона 2

Зона № 2

| Обозначение характерных точек границ | Координаты, м | | | | Метод определения координат | Формулы, примененные для расчета средней квадратической погрешности определения границ (Mt), с подставленными в такие формулы значениями и итоговые (вычисленные) значения Mt, м | Описание закрепления точки |
|--------------------------------------|--|------------|--|------------|---|--|----------------------------|
| | содержатся в Едином государственном реестре недвижимости | | определены в результате выполнения комплексных кадастровых работ | | | | |
| | X | Y | X | Y | | | |
| 1 | 2 | 3 | 4 | 5 | 6 | 7 | 8 |
| 14 | 495787.35 | 2170747.92 | - | - | - | 0.10 | - |
| n1457У | - | - | 495782.53 | 2170751.91 | Метод спутниковых геодезических измерений (определений) | 0.1 | - |
| 15 | 495789.83 | 2170751.06 | - | - | - | 0.10 | - |
| n1460У | - | - | 495784.82 | 2170754.80 | Метод спутниковых геодезических измерений (определений) | 0.1 | - |
| 16 | 495785.12 | 2170754.78 | - | - | - | 0.10 | - |
| n1464У | - | - | 495779.16 | 2170759.13 | Метод спутниковых геодезических измерений (определений) | 0.1 | - |
| 17 | 495782.64 | 2170751.64 | - | - | - | 0.10 | - |
| n1458У | - | - | 495777.08 | 2170755.89 | Метод спутниковых геодезических измерений (определений) | 0.1 | - |
| 14 | 495787.35 | 2170747.92 | - | - | - | 0.10 | - |

| 2. Сведения о частях границ уточняемого земельного участка с кадастровым номером 32:28:0015011:178 : | | | | |
|---|---|----------------------------------|---|---|
| Обозначение части границ | | Горизонтальное проложение (S), м | Описание прохождения части границ | Сведения о согласовании местоположения границ (согласовано/спорное) |
| от т. | до т. | | | |
| 1 | 2 | 3 | 4 | 5 |
| н1457У | н1460У | 3.69 | - | - |
| н1460У | н1464У | 7.13 | - | - |
| н1464У | н1458У | 3.85 | - | - |
| н1458У | н1457У | 6.75 | - | - |
| 3. Сведения о характеристиках уточняемого земельного участка с кадастровым номером 32:28:0015011:178 : | | | | |
| № п/п | Наименование характеристики | | Значение характеристики | |
| 1 | 2 | | 3 | |
| 1. | Адрес земельного участка | | - | |
| 1.1. | Сведения о местоположении земельного участка (при отсутствии адреса) в структурированном в соответствии с федеральной информационной адресной системой виде | | Российская Федерация, 241035, Брянская область, город Брянск, территория ГО Водник-2, дом 152 | |
| 1.2. | Дополнительные сведения о местоположении земельного участка | | - | |
| 2. | Площадь земельного участка ± величина погрешности определения (вычисления) площади (P ± ΔP), м2 | | 26 ± 2 | |
| 3. | Формула, примененная для расчета предельной допустимой погрешности определения площади земельного участка, с подставленными значениями и итоговые (вычисленные) значения (ΔP), м2 | | $\Delta P = 3.5 * M_t * \sqrt{P} = 3.5 * 0,1 * \sqrt{26} = 2$ | |
| 4. | Площадь земельного участка согласно сведениям Единого государственного реестра недвижимости (Pкад), м2 | | 24 | |
| 5. | Оценка расхождения P и Pкад (P - Pкад), м2 | | 2 | |
| 6. | Предельные минимальный и максимальный размеры земельного участка (Pмин и Pмакс), м2 | | - - | |
| 7. | Кадастровый номер или иной государственный учетный номер (инвентарный) объекта недвижимости, расположенного на земельном участке | | 32:28:0015011:789 | |
| 8. | Вид (виды) разрешенного использования | | под кооперативный гараж | |
| 8.1. | Дополнительные сведения об использовании земельного участка | | - | |
| 9. | Сведения о земельных участках (землях общего пользования, территории общего пользования), посредством которых обеспечивается доступ | | - | |
| 10. | Иные сведения | | - | |
| 4. Пояснения к сведениям об уточняемом земельном участке с кадастровым номером 32:28:0015011:178 : | | | | |
| 1. | Обоснование исправления реестровой ошибки. При проведении спутниковой-геодезической съемки было выявлено несоответствие фактических границ с границами земельного участка, сведения которых содержатся в ЕГРН. При проведении установления границ земельного участка геодезическая съемка, возможно, была выполнена от пунктов опорной межевой сети. Вследствие чего произошла реестровая ошибка. Границы объекта недвижимости определены были неправильно, получился сдвиг земельного участка. В настоящее время спутниково-геодезическая съемка произведена спутниковым оборудованием от пунктов государственной геодезической сети. Поэтому координаты характерных точек, определенные от государственной геодезической сети установлены в настоящем карта-плане в соответствии его фактическому местоположению. | | | |

Сведения об уточняемых земельных участках, необходимые для исправления реестровых ошибок в сведениях о местоположении их границ

1. Сведения о характерных точках границ уточняемого земельного участка с кадастровым номером 32:28:0015011:21 :

Система координат МСК-32, зона 2

Зона № 2

| Обозначение характерных точек границ | Координаты, м | | | | Метод определения координат | Формулы, примененные для расчета средней квадратической погрешности определения координат характерных точек границ (Mt), с подставленными в такие формулы значениями и итоговые (вычисленные) значения Mt, м | Описание закрепления точки |
|--------------------------------------|--|------------|--|------------|---|--|----------------------------|
| | содержатся в Едином государственном реестре недвижимости | | определены в результате выполнения комплексных кадастровых работ | | | | |
| | X | Y | X | Y | | | |
| 1 | 2 | 3 | 4 | 5 | 6 | 7 | 8 |
| 18 | 495833.68 | 2170688.58 | - | - | - | 0.20 | - |
| н1779У | - | - | 495832.68 | 2170690.82 | Метод спутниковых геодезических измерений (определений) | 0.1 | - |
| 19 | 495829.14 | 2170688.67 | - | - | - | 0.20 | - |
| н1501У | - | - | 495832.63 | 2170686.80 | Метод спутниковых геодезических измерений (определений) | 0.1 | - |
| 20 | 495829.07 | 2170684.64 | - | - | - | 0.20 | - |
| н1506У | - | - | 495838.83 | 2170686.68 | Метод спутниковых геодезических измерений (определений) | 0.1 | - |
| н1622У | - | - | 495838.86 | 2170689.23 | Метод спутниковых геодезических измерений (определений) | 0.1 | - |
| 21 | 495835.29 | 2170684.53 | - | - | - | 0.20 | - |

| 1. Сведения о характерных точках границ уточняемого земельного участка с кадастровым номером 32:28:0015011:21 : | | | | | | | |
|---|---|----------------------------------|--|---|---|--|----------------------------|
| Система координат МСК-32, зона 2 | | | | | | Зона № 2 | |
| Обозначение характерных точек границ | Координаты, м | | | | Метод определения координат | Формулы, примененные для расчета средней квадратической погрешности определения координат характерных точек границ (Mt), с подставленными в такие формулы значениями и итоговые (вычисленные) значения Mt, м | Описание закрепления точки |
| | содержатся в Едином государственном реестре недвижимости | | определены в результате выполнения комплексных кадастровых работ | | | | |
| | X | Y | X | Y | | | |
| 1 | 2 | 3 | 4 | 5 | 6 | 7 | 8 |
| 22 | 495835.34 | 2170688.55 | 495838.88 | 2170690.70 | Метод спутниковых геодезических измерений (определений) | 0.1 | - |
| н1780У | - | - | 495832.99 | 2170690.81 | Метод спутниковых геодезических измерений (определений) | 0.1 | - |
| 18 | 495833.68 | 2170688.58 | - | - | - | 0.20 | - |
| 2. Сведения о частях границ уточняемого земельного участка с кадастровым номером 32:28:0015011:21 : | | | | | | | |
| Обозначение части границ | | Горизонтальное проложение (S), м | Описание прохождения части границ | Сведения о согласовании местоположения границ (согласовано/спорное) | | | |
| от т. | до т. | | | | | | |
| 1 | 2 | 3 | 4 | 5 | | | |
| н1779У | н1501У | 4.02 | - | - | | | |
| н1501У | н1506У | 6.20 | - | - | | | |
| н1506У | н1622У | 2.55 | - | - | | | |
| н1622У | 22 | 1.47 | - | - | | | |
| 22 | н1780У | 5.89 | - | - | | | |
| н1780У | н1779У | 0.31 | - | - | | | |
| 3. Сведения о характеристиках уточняемого земельного участка с кадастровым номером 32:28:0015011:21 : | | | | | | | |
| № п/п | Наименование характеристики | | | Значение характеристики | | | |
| 1 | 2 | | | 3 | | | |
| 1. | Адрес земельного участка | | | - | | | |
| 1.1. | Сведения о местоположении земельного участка (при отсутствии адреса) в структурированном в соответствии с федеральной информационной адресной системой виде | | | Российская Федерация, Брянская область, город Брянск, территория ГО Водник-1, гараж 5 | | | |
| 1.2. | Дополнительные сведения о местоположении земельного участка | | | - | | | |
| 2. | Площадь земельного участка ± величина погрешности определения (вычисления) площади ($P \pm \Delta P$), м ² | | | 25 ± 2 | | | |

| 3. Сведения о характеристиках уточняемого земельного участка с кадастровым номером 32:28:0015011:21 : | | |
|--|---|---|
| № п/п | Наименование характеристики | Значение характеристики |
| 1 | 2 | 3 |
| 3. | Формула, примененная для расчета предельной допустимой погрешности определения площади земельного участка, с подставленными значениями и итоговые (вычисленные) значения (ΔP), м ² | $\Delta P = 3.5 * M_t * \sqrt{P} = 3.5 * 0,1 * \sqrt{25} = 2$ |
| 4. | Площадь земельного участка согласно сведениям Единого государственного реестра недвижимости (Ркад), м ² | 25 |
| 5. | Оценка расхождения Р и Ркад (Р - Ркад), м ² | - |
| 6. | Предельные минимальный и максимальный размеры земельного участка (Рмин и Рмакс), м ² | - - |
| 7. | Кадастровый номер или иной государственный учетный номер (инвентарный) объекта недвижимости, расположенного на земельном участке | 32:28:0015401:581 |
| 8. | Вид (виды) разрешенного использования | Под кооперативный гараж |
| 8.1. | Дополнительные сведения об использовании земельного участка | - |
| 9. | Сведения о земельных участках (землях общего пользования, территории общего пользования), посредством которых обеспечивается доступ | - |
| 10. | Иные сведения | - |
| 4. Пояснения к сведениям об уточняемом земельном участке с кадастровым номером 32:28:0015011:21 : | | |
| 1. | Обоснование исправления реестровой ошибки. При проведении спутниковой-геодезической съемки было выявлено несоответствие фактических границ с границами земельного участка, сведения которых содержатся в ЕГРН. При проведении установления границ земельного участка геодезическая съемка, возможно, была выполнена от пунктов опорной межевой сети. Вследствие чего произошла реестровая ошибка. Границы объекта недвижимости определены были неправильно, получился сдвиг земельного участка. В настоящее время спутниково-геодезическая съемка произведена спутниковым оборудованием от пунктов государственной геодезической сети. Поэтому координаты характерных точек, определенные от государственной геодезической сети установлены в настоящем карта-плане в соответствии его фактическому местоположению. | |

Сведения об уточняемых земельных участках, необходимые для исправления реестровых ошибок в сведениях о местоположении их границ

1. Сведения о характерных точках границ уточняемого земельного участка с кадастровым номером 32:28:0015011:217 :

Система координат МСК-32, зона 2

Зона № 2

| Обозначение характерных точек границ | Координаты, м | | | | Метод определения координат | Формулы, примененные для расчета средней квадратической погрешности определения границ (Mt), с подставленными в такие формулы значениями и итоговые (вычисленные) значения Mt, м | Описание закрепления точки |
|--------------------------------------|--|------------|--|------------|---|--|----------------------------|
| | содержатся в Едином государственном реестре недвижимости | | определены в результате выполнения комплексных кадастровых работ | | | | |
| | X | Y | X | Y | | | |
| 1 | 2 | 3 | 4 | 5 | 6 | 7 | 8 |
| 23 | 495834.42 | 2170692.86 | - | - | - | 0.10 | - |
| n1781У | - | - | 495838.95 | 2170694.71 | Метод спутниковых геодезических измерений (определений) | 0.1 | - |
| 24 | 495834.48 | 2170696.58 | - | - | - | 0.10 | - |
| n1782У | - | - | 495839.06 | 2170697.45 | Метод спутниковых геодезических измерений (определений) | 0.1 | - |
| 25 | 495828.59 | 2170696.68 | - | - | - | 0.10 | - |
| n1783У | - | - | 495839.11 | 2170698.43 | Метод спутниковых геодезических измерений (определений) | 0.1 | - |
| 26 | 495828.53 | 2170692.96 | - | - | - | 0.10 | - |
| n1784У | - | - | 495834.24 | 2170698.51 | Метод спутниковых геодезических измерений (определений) | 0.1 | - |

| 1. Сведения о характерных точках границ уточняемого земельного участка с кадастровым номером 32:28:0015011:217 : | | | | | | | |
|--|---|----------------------------------|--|---|---|--|----------------------------|
| Система координат МСК-32, зона 2 | | | | | | Зона № 2 | |
| Обозначение характерных точек границ | Координаты, м | | | | Метод определения координат | Формулы, примененные для расчета средней квадратической погрешности определения координат характерных точек границ (Mt), с подставленными в такие формулы значениями и итоговые (вычисленные) значения Mt, м | Описание закрепления точки |
| | содержатся в Едином государственном реестре недвижимости | | определены в результате выполнения комплексных кадастровых работ | | | | |
| | X | Y | X | Y | | | |
| 1 | 2 | 3 | 4 | 5 | 6 | 7 | 8 |
| н1785У | - | - | 495833.22 | 2170698.53 | Метод спутниковых геодезических измерений (определений) | 0.1 | - |
| н1786У | - | - | 495833.06 | 2170694.81 | Метод спутниковых геодезических измерений (определений) | 0.1 | - |
| 23 | 495834.42 | 2170692.86 | - | - | - | 0.10 | - |
| 2. Сведения о частях границ уточняемого земельного участка с кадастровым номером 32:28:0015011:217 : | | | | | | | |
| Обозначение части границ | | Горизонтальное проложение (S), м | Описание прохождения части границ | Сведения о согласовании местоположения границ (согласовано/спорное) | | | |
| от т. | до т. | | | | | | |
| 1 | 2 | 3 | 4 | 5 | | | |
| н1781У | н1782У | 2.74 | - | - | | | |
| н1782У | н1783У | 0.98 | - | - | | | |
| н1783У | н1784У | 4.87 | - | - | | | |
| н1784У | н1785У | 1.02 | - | - | | | |
| н1785У | н1786У | 3.72 | - | - | | | |
| н1786У | н1781У | 5.89 | - | - | | | |
| 3. Сведения о характеристиках уточняемого земельного участка с кадастровым номером 32:28:0015011:217 : | | | | | | | |
| № п/п | Наименование характеристики | | | | Значение характеристики | | |
| 1 | 2 | | | | 3 | | |
| 1. | Адрес земельного участка | | | | - | | |
| 1.1. | Сведения о местоположении земельного участка (при отсутствии адреса) в структурированном в соответствии с федеральной информационной адресной системой виде | | | | Российская Федерация, 241035, Брянская область, город Брянск, территория ГО Водник-1, гараж 3 | | |
| 1.2. | Дополнительные сведения о местоположении земельного участка | | | | - | | |
| 2. | Площадь земельного участка ± величина погрешности определения (вычисления) площади ($P \pm \Delta P$), м ² | | | | 22 ± 2 | | |

| 3. Сведения о характеристиках уточняемого земельного участка с кадастровым номером 32:28:0015011:217 : | | |
|---|---|---|
| № п/п | Наименование характеристики | Значение характеристики |
| 1 | 2 | 3 |
| 3. | Формула, примененная для расчета предельной допустимой погрешности определения площади земельного участка, с подставленными значениями и итоговые (вычисленные) значения (ΔP), м ² | $\Delta P = 3.5 * M_t * \sqrt{P} = 3.5 * 0,1 * \sqrt{22} = 2$ |
| 4. | Площадь земельного участка согласно сведениям Единого государственного реестра недвижимости (Ркад), м ² | 22 |
| 5. | Оценка расхождения Р и Ркад (Р - Ркад), м ² | - |
| 6. | Предельные минимальный и максимальный размеры земельного участка (Рмин и Рмакс), м ² | - - |
| 7. | Кадастровый номер или иной государственный учетный номер (инвентарный) объекта недвижимости, расположенного на земельном участке | 32:28:0015401:607 |
| 8. | Вид (виды) разрешенного использования | под кооперативный гараж |
| 8.1. | Дополнительные сведения об использовании земельного участка | - |
| 9. | Сведения о земельных участках (землях общего пользования, территории общего пользования), посредством которых обеспечивается доступ | - |
| 10. | Иные сведения | - |
| 4. Пояснения к сведениям об уточняемом земельном участке с кадастровым номером 32:28:0015011:217 : | | |
| 1. | Обоснование исправления реестровой ошибки. При проведении спутниковой-геодезической съемки было выявлено несоответствие фактических границ с границами земельного участка, сведения которых содержатся в ЕГРН. При проведении установления границ земельного участка геодезическая съемка, возможно, была выполнена от пунктов опорной межевой сети. Вследствие чего произошла реестровая ошибка. Границы объекта недвижимости определены были неправильно, получился сдвиг земельного участка. В настоящее время спутниково-геодезическая съемка произведена спутниковым оборудованием от пунктов государственной геодезической сети. Поэтому координаты характерных точек, определенные от государственной геодезической сети установлены в настоящем карта-плане в соответствии его фактическому местоположению. | |

Сведения об уточняемых земельных участках, необходимые для исправления реестровых ошибок в сведениях о местоположении их границ

1. Сведения о характерных точках границ уточняемого земельного участка с кадастровым номером 32:28:0015011:22 :

Система координат МСК-32, зона 2

Зона № 2

| Обозначение характерных точек границ | Координаты, м | | | | Метод определения координат | Формулы, примененные для расчета средней квадратической погрешности определения границ (Mt), с подставленными в такие формулы значениями и итоговые (вычисленные) значения Mt, м | Описание закрепления точки |
|--------------------------------------|--|------------|--|------------|---|--|----------------------------|
| | содержатся в Едином государственном реестре недвижимости | | определены в результате выполнения комплексных кадастровых работ | | | | |
| | X | Y | X | Y | | | |
| 1 | 2 | 3 | 4 | 5 | 6 | 7 | 8 |
| 27 | 495799.67 | 2170749.99 | - | - | - | 0.20 | - |
| n1404У | - | - | 495801.13 | 2170749.41 | Метод спутниковых геодезических измерений (определений) | 0.1 | - |
| 28 | 495796.95 | 2170747.16 | - | - | - | 0.20 | - |
| n1405У | - | - | 495798.41 | 2170746.58 | Метод спутниковых геодезических измерений (определений) | 0.1 | - |
| 29 | 495801.30 | 2170742.97 | - | - | - | 0.20 | - |
| n1787У | - | - | 495802.76 | 2170742.39 | Метод спутниковых геодезических измерений (определений) | 0.1 | - |
| 30 | 495804.03 | 2170745.79 | - | - | - | 0.20 | - |
| n1788У | - | - | 495805.49 | 2170745.21 | Метод спутниковых геодезических измерений (определений) | 0.1 | - |
| 27 | 495799.67 | 2170749.99 | - | - | - | 0.20 | - |

| 2. Сведения о частях границ уточняемого земельного участка с кадастровым номером 32:28:0015011:22 : | | | | |
|--|---|----------------------------------|---|---|
| Обозначение части границ | | Горизонтальное проложение (S), м | Описание прохождения части границ | Сведения о согласовании местоположения границ (согласовано/спорное) |
| от т. | до т. | | | |
| 1 | 2 | 3 | 4 | 5 |
| н1404У | н1405У | 3.93 | - | - |
| н1405У | н1787У | 6.04 | - | - |
| н1787У | н1788У | 3.92 | - | - |
| н1788У | н1404У | 6.05 | - | - |
| 3. Сведения о характеристиках уточняемого земельного участка с кадастровым номером 32:28:0015011:22 : | | | | |
| № п/п | Наименование характеристики | | Значение характеристики | |
| 1 | 2 | | 3 | |
| 1. | Адрес земельного участка | | - | |
| 1.1. | Сведения о местоположении земельного участка (при отсутствии адреса) в структурированном в соответствии с федеральной информационной адресной системой виде | | Российская Федерация, 241035, Брянская область, город Брянск, территория ГО Водник-2, гараж 112 | |
| 1.2. | Дополнительные сведения о местоположении земельного участка | | - | |
| 2. | Площадь земельного участка ± величина погрешности определения (вычисления) площади ($P \pm \Delta P$), м ² | | 24 ± 2 | |
| 3. | Формула, примененная для расчета предельной допустимой погрешности определения площади земельного участка, с подставленными значениями и итоговые (вычисленные) значения (ΔP), м ² | | $\Delta P = 3.5 * M_t * \sqrt{P} = 3.5 * 0,1 * \sqrt{24} = 2$ | |
| 4. | Площадь земельного участка согласно сведениям Единого государственного реестра недвижимости (Ркад), м ² | | 24 | |
| 5. | Оценка расхождения Р и Ркад ($P - P_{кад}$), м ² | | - | |
| 6. | Предельные минимальный и максимальный размеры земельного участка ($R_{мин}$ и $R_{макс}$), м ² | | - | |
| 7. | Кадастровый номер или иной государственный учетный номер (инвентарный) объекта недвижимости, расположенного на земельном участке | | 32:28:0015401:573 | |
| 8. | Вид (виды) разрешенного использования | | Под кооперативный гараж | |
| 8.1. | Дополнительные сведения об использовании земельного участка | | - | |
| 9. | Сведения о земельных участках (землях общего пользования, территории общего пользования), посредством которых обеспечивается доступ | | - | |
| 10. | Иные сведения | | - | |
| 4. Пояснения к сведениям об уточняемом земельном участке с кадастровым номером 32:28:0015011:22 : | | | | |
| 1. | Обоснование исправления реестровой ошибки. При проведении спутниковой-геодезической съемки было выявлено несоответствие фактических границ с границами земельного участка, сведения которых содержатся в ЕГРН. При проведении установления границ земельного участка геодезическая съемка, возможно, была выполнена от пунктов опорной межевой сети. Вследствие чего произошла реестровая ошибка. Границы объекта недвижимости определены были неправильно, получился сдвиг земельного участка. В настоящее время спутниково-геодезическая съемка произведена спутниковым оборудованием от пунктов государственной геодезической сети. Поэтому координаты характерных точек, определенные от государственной геодезической сети установлены в настоящем карта-плане в соответствии его фактическому местоположению. | | | |

Сведения об уточняемых земельных участках, необходимые для исправления реестровых ошибок в сведениях о местоположении их границ

1. Сведения о характерных точках границ уточняемого земельного участка с кадастровым номером 32:28:0015011:23 :

Система координат МСК-32, зона 2

Зона № 2

| Обозначение характерных точек границ | Координаты, м | | | | Метод определения координат | Формулы, примененные для расчета средней квадратической погрешности определения границ (Mt), с подставленными в такие формулы значениями и итоговые (вычисленные) значения Mt, м | Описание закрепления точки |
|--------------------------------------|--|------------|--|------------|---|--|----------------------------|
| | содержатся в Едином государственном реестре недвижимости | | определены в результате выполнения комплексных кадастровых работ | | | | |
| | X | Y | X | Y | | | |
| 1 | 2 | 3 | 4 | 5 | 6 | 7 | 8 |
| 31 | 495827.86 | 2170692.69 | - | - | - | 0.20 | - |
| n1786У | - | - | 495833.06 | 2170694.81 | Метод спутниковых геодезических измерений (определений) | 0.1 | - |
| 32 | 495827.79 | 2170688.70 | - | - | - | 0.20 | - |
| n1780У | - | - | 495832.99 | 2170690.81 | Метод спутниковых геодезических измерений (определений) | 0.1 | - |
| 18 | 495833.68 | 2170688.58 | - | - | - | 0.20 | - |
| 22 | - | - | 495838.88 | 2170690.70 | Метод спутниковых геодезических измерений (определений) | 0.1 | - |
| 33 | 495833.75 | 2170692.59 | - | - | - | 0.20 | - |
| n1781У | - | - | 495838.95 | 2170694.71 | Метод спутниковых геодезических измерений (определений) | 0.1 | - |
| 31 | 495827.86 | 2170692.69 | - | - | - | 0.20 | - |

| 2. Сведения о частях границ уточняемого земельного участка с кадастровым номером 32:28:0015011:23 : | | | | |
|--|---|----------------------------------|---|---|
| Обозначение части границ | | Горизонтальное проложение (S), м | Описание прохождения части границ | Сведения о согласовании местоположения границ (согласовано/спорное) |
| от т. | до т. | | | |
| 1 | 2 | 3 | 4 | 5 |
| н1786У | н1780У | 4.00 | - | - |
| н1780У | 22 | 5.89 | - | - |
| 22 | н1781У | 4.01 | - | - |
| н1781У | н1786У | 5.89 | - | - |
| 3. Сведения о характеристиках уточняемого земельного участка с кадастровым номером 32:28:0015011:23 : | | | | |
| № п/п | Наименование характеристики | | Значение характеристики | |
| 1 | 2 | | 3 | |
| 1. | Адрес земельного участка | | - | |
| 1.1. | Сведения о местоположении земельного участка (при отсутствии адреса) в структурированном в соответствии с федеральной информационной адресной системой виде | | Российская Федерация, 241035, Брянская область, город Брянск, территория ГО Водник-1, гараж 4 | |
| 1.2. | Дополнительные сведения о местоположении земельного участка | | - | |
| 2. | Площадь земельного участка ± величина погрешности определения (вычисления) площади ($P \pm \Delta P$), м ² | | 24 ± 2 | |
| 3. | Формула, примененная для расчета предельной допустимой погрешности определения площади земельного участка, с подставленными значениями и итоговые (вычисленные) значения (ΔP), м ² | | $\Delta P = 3.5 * M_t * \sqrt{P} = 3.5 * 0,1 * \sqrt{24} = 2$ | |
| 4. | Площадь земельного участка согласно сведениям Единого государственного реестра недвижимости (Ркад), м ² | | 24 | |
| 5. | Оценка расхождения P и Ркад ($P - P_{кад}$), м ² | | - | |
| 6. | Предельные минимальный и максимальный размеры земельного участка ($R_{мин}$ и $R_{макс}$), м ² | | - | |
| 7. | Кадастровый номер или иной государственный учетный номер (инвентарный) объекта недвижимости, расположенного на земельном участке | | 32:28:0015401:646 | |
| 8. | Вид (виды) разрешенного использования | | Под кооперативный гараж | |
| 8.1. | Дополнительные сведения об использовании земельного участка | | - | |
| 9. | Сведения о земельных участках (землях общего пользования, территории общего пользования), посредством которых обеспечивается доступ | | - | |
| 10. | Иные сведения | | - | |
| 4. Пояснения к сведениям об уточняемом земельном участке с кадастровым номером 32:28:0015011:23 : | | | | |
| 1. | Обоснование исправления реестровой ошибки. При проведении спутниковой-геодезической съемки было выявлено несоответствие фактических границ с границами земельного участка, сведения которых содержатся в ЕГРН. При проведении установления границ земельного участка геодезическая съемка, возможно, была выполнена от пунктов опорной межевой сети. Вследствие чего произошла реестровая ошибка. Границы объекта недвижимости определены были неправильно, получился сдвиг земельного участка. В настоящее время спутниково-геодезическая съемка произведена спутниковым оборудованием от пунктов государственной геодезической сети. Поэтому координаты характерных точек, определенные от государственной геодезической сети установлены в настоящем карта-плане в соответствии его фактическому местоположению. | | | |

Сведения об уточняемых земельных участках, необходимые для исправления реестровых ошибок в сведениях о местоположении их границ

1. Сведения о характерных точках границ уточняемого земельного участка с кадастровым номером 32:28:0015011:233 :

Система координат МСК-32, зона 2

Зона № 2

| Обозначение характерных точек границ | Координаты, м | | | | Метод определения координат | Формулы, примененные для расчета средней квадратической погрешности определения границ (Mt), с подставленными в такие формулы значениями и итоговые (вычисленные) значения Mt, м | Описание закрепления точки |
|--------------------------------------|--|------------|--|------------|---|--|----------------------------|
| | содержатся в Едином государственном реестре недвижимости | | определены в результате выполнения комплексных кадастровых работ | | | | |
| | X | Y | X | Y | | | |
| 1 | 2 | 3 | 4 | 5 | 6 | 7 | 8 |
| 34 | 495842.27 | 2170710.24 | - | - | - | 0.00 | - |
| n1625Y | - | - | 495846.00 | 2170712.52 | Метод спутниковых геодезических измерений (определений) | 0.1 | - |
| 35 | 495842.39 | 2170713.69 | - | - | - | 0.00 | - |
| n1789Y | - | - | 495846.12 | 2170715.97 | Метод спутниковых геодезических измерений (определений) | 0.1 | - |
| 36 | 495836.46 | 2170713.90 | - | - | - | 0.00 | - |
| n1657Y | - | - | 495840.29 | 2170716.23 | Метод спутниковых геодезических измерений (определений) | 0.1 | - |
| 37 | 495836.45 | 2170713.67 | - | - | - | 0.00 | - |
| n1658Y | - | - | 495840.18 | 2170715.95 | Метод спутниковых геодезических измерений (определений) | 0.1 | - |

| 1. Сведения о характерных точках границ уточняемого земельного участка с кадастровым номером 32:28:0015011:233 : | | | | | | | |
|--|--|----------------------------------|--|-----------------------------------|---|--|----------------------------|
| Система координат МСК-32, зона 2 | | | | | | Зона № 2 | |
| Обозначение характерных точек границ | Координаты, м | | | | Метод определения координат | Формулы, примененные для расчета средней квадратической погрешности определения координат характерных точек границ (Mt), с подставленными в такие формулы значениями и итоговые (вычисленные) значения Mt, м | Описание закрепления точки |
| | содержатся в Едином государственном реестре недвижимости | | определены в результате выполнения комплексных кадастровых работ | | | | |
| | X | Y | X | Y | | | |
| 1 | 2 | 3 | 4 | 5 | 6 | 7 | 8 |
| н1659У | - | - | 495840.13 | 2170714.78 | Метод спутниковых геодезических измерений (определений) | 0.1 | - |
| 38 | 495836.35 | 2170711.43 | - | - | - | 0.00 | - |
| н1660У | - | - | 495840.08 | 2170713.71 | Метод спутниковых геодезических измерений (определений) | 0.1 | - |
| н1653У | - | - | 495840.08 | 2170713.26 | Метод спутниковых геодезических измерений (определений) | 0.1 | - |
| 39 | 495836.34 | 2170710.39 | - | - | - | 0.00 | - |
| н1626У | - | - | 495840.07 | 2170712.78 | Метод спутниковых геодезических измерений (определений) | 0.1 | - |
| 34 | 495842.27 | 2170710.24 | - | - | - | 0.00 | - |
| 2. Сведения о частях границ уточняемого земельного участка с кадастровым номером 32:28:0015011:233 : | | | | | | | |
| Обозначение части границ | | Горизонтальное проложение (S), м | | Описание прохождения части границ | Сведения о согласовании местоположения границ (согласовано/спорное) | | |
| от т. | до т. | | | | | | |
| 1 | 2 | 3 | | 4 | 5 | | |
| н1625У | н1789У | 3.45 | | - | - | | |
| н1789У | н1657У | 5.84 | | - | - | | |
| н1657У | н1658У | 0.30 | | - | - | | |

| 2. Сведения о частях границ уточняемого земельного участка с кадастровым номером 32:28:0015011:233 : | | | | |
|---|---|----------------------------------|--|---|
| Обозначение части границ | | Горизонтальное проложение (S), м | Описание прохождения части границ | Сведения о согласовании местоположения границ (согласовано/спорное) |
| от т. | до т. | | | |
| 1 | 2 | 3 | 4 | 5 |
| н1658У | н1659У | 1.17 | - | - |
| н1659У | н1660У | 1.07 | - | - |
| н1660У | н1653У | 0.45 | - | - |
| н1653У | н1626У | 0.48 | - | - |
| н1626У | н1625У | 5.94 | - | - |
| 3. Сведения о характеристиках уточняемого земельного участка с кадастровым номером 32:28:0015011:233 : | | | | |
| № п/п | Наименование характеристики | | Значение характеристики | |
| 1 | 2 | | 3 | |
| 1. | Адрес земельного участка | | - | |
| 1.1. | Сведения о местоположении земельного участка (при отсутствии адреса) в структурированном в соответствии с федеральной информационной адресной системой виде | | Российская Федерация, 241035, Брянская область, город Брянск, территория ГО Водник-1, гараж 28 | |
| 1.2. | Дополнительные сведения о местоположении земельного участка | | - | |
| 2. | Площадь земельного участка ± величина погрешности определения (вычисления) площади ($P \pm \Delta P$), м ² | | 21 ± 2 | |
| 3. | Формула, примененная для расчета предельной допустимой погрешности определения площади земельного участка, с подставленными значениями и итоговые (вычисленные) значения (ΔP), м ² | | $\Delta P = 3.5 * M_t * \sqrt{P} = 3.5 * 0,1 * \sqrt{21} = 2$ | |
| 4. | Площадь земельного участка согласно сведениям Единого государственного реестра недвижимости (Р _{кад}), м ² | | 21 | |
| 5. | Оценка расхождения P и Р _{кад} (P - Р _{кад}), м ² | | - | |
| 6. | Предельные минимальный и максимальный размеры земельного участка (P _{мин} и P _{макс}), м ² | | - | |
| 7. | Кадастровый номер или иной государственный учетный номер (инвентарный) объекта недвижимости, расположенного на земельном участке | | - | |
| 8. | Вид (виды) разрешенного использования | | под кооперативный гараж | |
| 8.1. | Дополнительные сведения об использовании земельного участка | | - | |
| 9. | Сведения о земельных участках (землях общего пользования, территории общего пользования), посредством которых обеспечивается доступ | | - | |
| 10. | Иные сведения | | - | |
| 4. Пояснения к сведениям об уточняемом земельном участке с кадастровым номером 32:28:0015011:233 : | | | | |
| 1. | Обоснование исправления реестровой ошибки. При проведении спутниковой-геодезической съемки было выявлено несоответствие фактических границ с границами земельного участка, сведения которых содержатся в ЕГРН. При проведении установления границ земельного участка геодезическая съемка, возможно, была выполнена от пунктов опорной межевой сети. Вследствие чего произошла реестровая ошибка. Границы объекта недвижимости определены были неправильно, получился сдвиг земельного участка. В настоящее время спутниково-геодезическая съемка произведена спутниковым оборудованием от пунктов государственной геодезической сети. Поэтому координаты характерных точек, определенные от государственной геодезической сети установлены в настоящем карта-плане в соответствии его фактическому местоположению. | | | |

Сведения об уточняемых земельных участках, необходимые для исправления реестровых ошибок в сведениях о местоположении их границ

1. Сведения о характерных точках границ уточняемого земельного участка с кадастровым номером 32:28:0015011:235 :

Система координат МСК-32, зона 2

Зона № 2

| Обозначение характерных точек границ | Координаты, м | | | | Метод определения координат | Формулы, примененные для расчета средней квадратической погрешности определения границ (Mt), с подставленными в такие формулы значениями и итоговые (вычисленные) значения Mt, м | Описание закрепления точки |
|--------------------------------------|--|------------|--|------------|---|--|----------------------------|
| | содержатся в Едином государственном реестре недвижимости | | определены в результате выполнения комплексных кадастровых работ | | | | |
| | X | Y | X | Y | | | |
| 1 | 2 | 3 | 4 | 5 | 6 | 7 | 8 |
| 40 | 495845.87 | 2170706.69 | - | - | - | 0.00 | - |
| n1790У | - | - | 495845.81 | 2170705.33 | Метод спутниковых геодезических измерений (определений) | 0.1 | - |
| 41 | 495846.02 | 2170709.95 | - | - | - | 0.00 | - |
| n1629У | - | - | 495845.96 | 2170708.59 | Метод спутниковых геодезических измерений (определений) | 0.1 | - |
| 42 | 495840.10 | 2170710.21 | - | - | - | 0.00 | - |
| n1628У | - | - | 495840.00 | 2170708.85 | Метод спутниковых геодезических измерений (определений) | 0.1 | - |
| 43 | 495839.91 | 2170706.96 | - | - | - | 0.00 | - |
| n1791У | - | - | 495839.85 | 2170705.60 | Метод спутниковых геодезических измерений (определений) | 0.1 | - |
| 40 | 495845.87 | 2170706.69 | - | - | - | 0.00 | - |

| 2. Сведения о частях границ уточняемого земельного участка с кадастровым номером 32:28:0015011:235 : | | | | |
|---|---|----------------------------------|--|---|
| Обозначение части границ | | Горизонтальное проложение (S), м | Описание прохождения части границ | Сведения о согласовании местоположения границ (согласовано/спорное) |
| от т. | до т. | | | |
| 1 | 2 | 3 | 4 | 5 |
| н1790У | н1629У | 3.26 | - | - |
| н1629У | н1628У | 5.97 | - | - |
| н1628У | н1791У | 3.25 | - | - |
| н1791У | н1790У | 5.97 | - | - |
| 3. Сведения о характеристиках уточняемого земельного участка с кадастровым номером 32:28:0015011:235 : | | | | |
| № п/п | Наименование характеристики | | Значение характеристики | |
| 1 | 2 | | 3 | |
| 1. | Адрес земельного участка | | - | |
| 1.1. | Сведения о местоположении земельного участка (при отсутствии адреса) в структурированном в соответствии с федеральной информационной адресной системой виде | | Российская Федерация, 241035, Брянская область, город Брянск, территория ГО Водник-1, гараж 30 | |
| 1.2. | Дополнительные сведения о местоположении земельного участка | | - | |
| 2. | Площадь земельного участка ± величина погрешности определения (вычисления) площади ($P \pm \Delta P$), м ² | | 19 ± 2 | |
| 3. | Формула, примененная для расчета предельной допустимой погрешности определения площади земельного участка, с подставленными значениями и итоговые (вычисленные) значения (ΔP), м ² | | $\Delta P = 3.5 * M_t * \sqrt{P} = 3.5 * 0,1 * \sqrt{19} = 2$ | |
| 4. | Площадь земельного участка согласно сведениям Единого государственного реестра недвижимости (Ркад), м ² | | 19 | |
| 5. | Оценка расхождения P и Ркад ($P - P_{кад}$), м ² | | - | |
| 6. | Предельные минимальный и максимальный размеры земельного участка ($P_{мин}$ и $P_{макс}$), м ² | | - | |
| 7. | Кадастровый номер или иной государственный учетный номер (инвентарный) объекта недвижимости, расположенного на земельном участке | | - | |
| 8. | Вид (виды) разрешенного использования | | под кооперативный гараж | |
| 8.1. | Дополнительные сведения об использовании земельного участка | | - | |
| 9. | Сведения о земельных участках (землях общего пользования, территории общего пользования), посредством которых обеспечивается доступ | | - | |
| 10. | Иные сведения | | - | |
| 4. Пояснения к сведениям об уточняемом земельном участке с кадастровым номером 32:28:0015011:235 : | | | | |
| 1. | Обоснование исправления реестровой ошибки. При проведении спутниковой-геодезической съемки было выявлено несоответствие фактических границ с границами земельного участка, сведения которых содержатся в ЕГРН. При проведении установления границ земельного участка геодезическая съемка, возможно, была выполнена от пунктов опорной межевой сети. Вследствие чего произошла реестровая ошибка. Границы объекта недвижимости определены были неправильно, получился сдвиг земельного участка. В настоящее время спутниково-геодезическая съемка произведена спутниковым оборудованием от пунктов государственной геодезической сети. Поэтому координаты характерных точек, определенные от государственной геодезической сети установлены в настоящем карта-плане в соответствии его фактическому местоположению. | | | |

Сведения об уточняемых земельных участках, необходимые для исправления реестровых ошибок в сведениях о местоположении их границ

1. Сведения о характерных точках границ уточняемого земельного участка с кадастровым номером 32:28:0015011:236 :

Система координат МСК-32, зона 2

Зона № 2

| Обозначение характерных точек границ | Координаты, м | | | | Метод определения координат | Формулы, примененные для расчета средней квадратической погрешности определения границ (Mt), с подставленными в такие формулы значениями и итоговые (вычисленные) значения Mt, м | Описание закрепления точки |
|--------------------------------------|--|------------|--|------------|---|--|----------------------------|
| | содержатся в Едином государственном реестре недвижимости | | определены в результате выполнения комплексных кадастровых работ | | | | |
| | X | Y | X | Y | | | |
| 1 | 2 | 3 | 4 | 5 | 6 | 7 | 8 |
| 44 | 495845.73 | 2170703.35 | - | - | - | 0.20 | - |
| n1792У | - | - | 495845.67 | 2170701.99 | Метод спутниковых геодезических измерений (определений) | 0.1 | - |
| 40 | 495845.87 | 2170706.69 | - | - | - | 0.20 | - |
| n1790У | - | - | 495845.81 | 2170705.33 | Метод спутниковых геодезических измерений (определений) | 0.1 | - |
| 43 | 495839.91 | 2170706.96 | - | - | - | 0.20 | - |
| n1791У | - | - | 495839.85 | 2170705.60 | Метод спутниковых геодезических измерений (определений) | 0.1 | - |
| 45 | 495839.84 | 2170705.48 | - | - | - | 0.20 | - |
| n1793У | - | - | 495839.78 | 2170704.12 | Метод спутниковых геодезических измерений (определений) | 0.1 | - |
| 46 | 495839.77 | 2170703.59 | - | - | - | 0.20 | - |

| 1. Сведения о характерных точках границ уточняемого земельного участка с кадастровым номером 32:28:0015011:236 : | | | | | | | |
|--|---|----------------------------------|--|-----------------------------------|--|--|----------------------------|
| Система координат МСК-32, зона 2 | | | | | | Зона № 2 | |
| Обозначение характерных точек границ | Координаты, м | | | | Метод определения координат | Формулы, примененные для расчета средней квадратической погрешности определения координат характерных точек границ (Mt), с подставленными в такие формулы значениями и итоговые (вычисленные) значения Mt, м | Описание закрепления точки |
| | содержатся в Едином государственном реестре недвижимости | | определены в результате выполнения комплексных кадастровых работ | | | | |
| | X | Y | X | Y | | | |
| 1 | 2 | 3 | 4 | 5 | 6 | 7 | 8 |
| н1794У | - | - | 495839.71 | 2170702.23 | Метод спутниковых геодезических измерений (определений) | 0.1 | - |
| 44 | 495845.73 | 2170703.35 | - | - | - | 0.20 | - |
| 2. Сведения о частях границ уточняемого земельного участка с кадастровым номером 32:28:0015011:236 : | | | | | | | |
| Обозначение части границ | | Горизонтальное проложение (S), м | | Описание прохождения части границ | Сведения о согласовании местоположения границ (согласовано/спорное) | | |
| от т. | до т. | | | | | | |
| 1 | 2 | 3 | | 4 | 5 | | |
| н1792У | н1790У | 3.34 | | - | - | | |
| н1790У | н1791У | 5.97 | | - | - | | |
| н1791У | н1793У | 1.48 | | - | - | | |
| н1793У | н1794У | 1.89 | | - | - | | |
| н1794У | н1792У | 5.96 | | - | - | | |
| 3. Сведения о характеристиках уточняемого земельного участка с кадастровым номером 32:28:0015011:236 : | | | | | | | |
| № п/п | Наименование характеристики | | | | Значение характеристики | | |
| 1 | 2 | | | | 3 | | |
| 1. | Адрес земельного участка | | | | - | | |
| 1.1. | Сведения о местоположении земельного участка (при отсутствии адреса) в структурированном в соответствии с федеральной информационной адресной системой виде | | | | Российская Федерация, 241035, Брянская область, город Брянск, территория ГО Водник-1, гараж 31 | | |
| 1.2. | Дополнительные сведения о местоположении земельного участка | | | | - | | |
| 2. | Площадь земельного участка ± величина погрешности определения (вычисления) площади (P ± ΔP), м2 | | | | 20 ± 2 | | |
| 3. | Формула, примененная для расчета предельной допустимой погрешности определения площади земельного участка, с подставленными значениями и итоговые (вычисленные) значения (ΔP), м2 | | | | $\Delta P = 3.5 * Mt * \sqrt{P} = 3.5 * 0,1 * \sqrt{20} = 2$ | | |
| 4. | Площадь земельного участка согласно сведениям Единого государственного реестра недвижимости (P _{кад}), м2 | | | | 20 | | |
| 5. | Оценка расхождения P и P _{кад} (P - P _{кад}), м2 | | | | - | | |
| 6. | Предельные минимальный и максимальный размеры земельного участка (P _{мин} и P _{макс}), м2 | | | | - | | |

3. Сведения о характеристиках уточняемого земельного участка с кадастровым номером 32:28:0015011:236 :

| № п/п | Наименование характеристики | Значение характеристики |
|-------|---|-------------------------|
| 1 | 2 | 3 |
| 7. | Кадастровый номер или иной государственный учетный номер (инвентарный) объекта недвижимости, расположенного на земельном участке | 32:28:0015401:692 |
| 8. | Вид (виды) разрешенного использования | под кооперативный гараж |
| 8.1. | Дополнительные сведения об использовании земельного участка | - |
| 9. | Сведения о земельных участках (землях общего пользования, территории общего пользования), посредством которых обеспечивается доступ | - |
| 10. | Иные сведения | - |

4. Пояснения к сведениям об уточняемом земельном участке с кадастровым номером 32:28:0015011:236 :

| | |
|----|---|
| 1. | Обоснование исправления реестровой ошибки. При проведении спутниковой-геодезической съемки было выявлено несоответствие фактических границ с границами земельного участка, сведения которых содержатся в ЕГРН. При проведении установления границ земельного участка геодезическая съемка, возможно, была выполнена от пунктов опорной межевой сети. Вследствие чего произошла реестровая ошибка. Границы объекта недвижимости определены были неправильно, получился сдвиг земельного участка. В настоящее время спутниково-геодезическая съемка произведена спутниковым оборудованием от пунктов государственной геодезической сети. Поэтому координаты характерных точек, определенные от государственной геодезической сети установлены в настоящем карта-плане в соответствии его фактическому местоположению. |
|----|---|

Сведения об уточняемых земельных участках, необходимые для исправления реестровых ошибок в сведениях о местоположении их границ

1. Сведения о характерных точках границ уточняемого земельного участка с кадастровым номером 32:28:0015011:24 :

Система координат МСК-32, зона 2

Зона № 2

| Обозначение характерных точек границ | Координаты, м | | | | Метод определения координат | Формулы, примененные для расчета средней квадратической погрешности определения границ (Mt), с подставленными в такие формулы значениями и итоговые (вычисленные) значения Mt, м | Описание закрепления точки |
|--------------------------------------|--|------------|--|------------|---|--|----------------------------|
| | содержатся в Едином государственном реестре недвижимости | | определены в результате выполнения комплексных кадастровых работ | | | | |
| | X | Y | X | Y | | | |
| 1 | 2 | 3 | 4 | 5 | 6 | 7 | 8 |
| 47 | 495802.56 | 2170822.05 | - | - | - | 0.20 | - |
| n1667У | - | - | 495801.98 | 2170819.18 | Метод спутниковых геодезических измерений (определений) | 0.1 | - |
| 48 | 495804.33 | 2170826.55 | - | - | - | 0.20 | - |
| n1795У | - | - | 495803.75 | 2170823.68 | Метод спутниковых геодезических измерений (определений) | 0.1 | - |
| 49 | 495798.26 | 2170828.94 | - | - | - | 0.20 | - |
| n1796У | - | - | 495797.68 | 2170826.07 | Метод спутниковых геодезических измерений (определений) | 0.1 | - |
| 50 | 495796.49 | 2170824.44 | - | - | - | 0.20 | - |
| n1668У | - | - | 495795.91 | 2170821.57 | Метод спутниковых геодезических измерений (определений) | 0.1 | - |
| 47 | 495802.56 | 2170822.05 | - | - | - | 0.20 | - |

| 2. Сведения о частях границ уточняемого земельного участка с кадастровым номером 32:28:0015011:24 : | | | | |
|--|---|----------------------------------|--|---|
| Обозначение части границ | | Горизонтальное проложение (S), м | Описание прохождения части границ | Сведения о согласовании местоположения границ (согласовано/спорное) |
| от т. | до т. | | | |
| 1 | 2 | 3 | 4 | 5 |
| н1667У | н1795У | 4.84 | - | - |
| н1795У | н1796У | 6.52 | - | - |
| н1796У | н1668У | 4.84 | - | - |
| н1668У | н1667У | 6.52 | - | - |
| 3. Сведения о характеристиках уточняемого земельного участка с кадастровым номером 32:28:0015011:24 : | | | | |
| № п/п | Наименование характеристики | | Значение характеристики | |
| 1 | 2 | | 3 | |
| 1. | Адрес земельного участка | | - | |
| 1.1. | Сведения о местоположении земельного участка (при отсутствии адреса) в структурированном в соответствии с федеральной информационной адресной системой виде | | Российская Федерация, 241035, Брянская область, город Брянск, территория ГО Водник-2, гараж 28 А | |
| 1.2. | Дополнительные сведения о местоположении земельного участка | | - | |
| 2. | Площадь земельного участка ± величина погрешности определения (вычисления) площади ($P \pm \Delta P$), м ² | | 32 ± 2 | |
| 3. | Формула, примененная для расчета предельной допустимой погрешности определения площади земельного участка, с подставленными значениями и итоговые (вычисленные) значения (ΔP), м ² | | $\Delta P = 3.5 * M_t * \sqrt{P} = 3.5 * 0,1 * \sqrt{32} = 2$ | |
| 4. | Площадь земельного участка согласно сведениям Единого государственного реестра недвижимости (Ркад), м ² | | 32 | |
| 5. | Оценка расхождения Р и Ркад ($P - P_{кад}$), м ² | | - | |
| 6. | Предельные минимальный и максимальный размеры земельного участка (Рмин и Рмакс), м ² | | - | |
| 7. | Кадастровый номер или иной государственный учетный номер (инвентарный) объекта недвижимости, расположенного на земельном участке | | 32:28:0015401:592 | |
| 8. | Вид (виды) разрешенного использования | | Под кооперативный гараж | |
| 8.1. | Дополнительные сведения об использовании земельного участка | | - | |
| 9. | Сведения о земельных участках (землях общего пользования, территории общего пользования), посредством которых обеспечивается доступ | | - | |
| 10. | Иные сведения | | - | |
| 4. Пояснения к сведениям об уточняемом земельном участке с кадастровым номером 32:28:0015011:24 : | | | | |
| 1. | Обоснование исправления реестровой ошибки. При проведении спутниковой-геодезической съемки было выявлено несоответствие фактических границ с границами земельного участка, сведения которых содержатся в ЕГРН. При проведении установления границ земельного участка геодезическая съемка, возможно, была выполнена от пунктов опорной межевой сети. Вследствие чего произошла реестровая ошибка. Границы объекта недвижимости определены были неправильно, получился сдвиг земельного участка. В настоящее время спутниково-геодезическая съемка произведена спутниковым оборудованием от пунктов государственной геодезической сети. Поэтому координаты характерных точек, определенные от государственной геодезической сети установлены в настоящем карта-плане в соответствии его фактическому местоположению. | | | |

Сведения об уточняемых земельных участках, необходимые для исправления реестровых ошибок в сведениях о местоположении их границ

1. Сведения о характерных точках границ уточняемого земельного участка с кадастровым номером 32:28:0015011:244 :

Система координат МСК-32, зона 2

Зона № 2

| Обозначение характерных точек границ | Координаты, м | | | | Метод определения координат | Формулы, примененные для расчета средней квадратической погрешности определения границ (Mt), с подставленными в такие формулы значениями и итоговые (вычисленные) значения Mt, м | Описание закрепления точки |
|--------------------------------------|--|------------|--|------------|---|--|----------------------------|
| | содержатся в Едином государственном реестре недвижимости | | определены в результате выполнения комплексных кадастровых работ | | | | |
| | X | Y | X | Y | | | |
| 1 | 2 | 3 | 4 | 5 | 6 | 7 | 8 |
| 51 | 495844.67 | 2170674.23 | - | - | - | 0.00 | - |
| n1797Y | - | - | 495844.38 | 2170673.18 | Метод спутниковых геодезических измерений (определений) | 0.1 | - |
| 52 | 495844.79 | 2170677.35 | - | - | - | 0.00 | - |
| n1532Y | - | - | 495844.50 | 2170676.30 | Метод спутниковых геодезических измерений (определений) | 0.1 | - |
| 53 | 495838.85 | 2170677.58 | - | - | - | 0.00 | - |
| n1510Y | - | - | 495838.56 | 2170676.53 | Метод спутниковых геодезических измерений (определений) | 0.1 | - |
| 54 | 495838.73 | 2170674.46 | - | - | - | 0.00 | - |
| n1511Y | - | - | 495838.49 | 2170673.40 | Метод спутниковых геодезических измерений (определений) | 0.1 | - |
| 51 | 495844.67 | 2170674.23 | - | - | - | 0.00 | - |

| 2. Сведения о частях границ уточняемого земельного участка с кадастровым номером 32:28:0015011:244 : | | | | |
|---|---|----------------------------------|--|---|
| Обозначение части границ | | Горизонтальное проложение (S), м | Описание прохождения части границ | Сведения о согласовании местоположения границ (согласовано/спорное) |
| от т. | до т. | | | |
| 1 | 2 | 3 | 4 | 5 |
| н1797У | н1532У | 3.12 | - | - |
| н1532У | н1510У | 5.94 | - | - |
| н1510У | н1511У | 3.13 | - | - |
| н1511У | н1797У | 5.89 | - | - |
| 3. Сведения о характеристиках уточняемого земельного участка с кадастровым номером 32:28:0015011:244 : | | | | |
| № п/п | Наименование характеристики | | Значение характеристики | |
| 1 | 2 | | 3 | |
| 1. | Адрес земельного участка | | - | |
| 1.1. | Сведения о местоположении земельного участка (при отсутствии адреса) в структурированном в соответствии с федеральной информационной адресной системой виде | | Российская Федерация, 241035, Брянская область, город Брянск, территория ГО Водник-1, гараж 40 | |
| 1.2. | Дополнительные сведения о местоположении земельного участка | | - | |
| 2. | Площадь земельного участка ± величина погрешности определения (вычисления) площади ($P \pm \Delta P$), м ² | | 19 ± 2 | |
| 3. | Формула, примененная для расчета предельной допустимой погрешности определения площади земельного участка, с подставленными значениями и итоговые (вычисленные) значения (ΔP), м ² | | $\Delta P = 3.5 * M_t * \sqrt{P} = 3.5 * 0,1 * \sqrt{19} = 2$ | |
| 4. | Площадь земельного участка согласно сведениям Единого государственного реестра недвижимости (Ркад), м ² | | 19 | |
| 5. | Оценка расхождения P и Ркад (P - Ркад), м ² | | - | |
| 6. | Предельные минимальный и максимальный размеры земельного участка (Рмин и Рмакс), м ² | | - | |
| 7. | Кадастровый номер или иной государственный учетный номер (инвентарный) объекта недвижимости, расположенного на земельном участке | | 32:28:0015011:652 | |
| 8. | Вид (виды) разрешенного использования | | под кооперативный гараж | |
| 8.1. | Дополнительные сведения об использовании земельного участка | | - | |
| 9. | Сведения о земельных участках (землях общего пользования, территории общего пользования), посредством которых обеспечивается доступ | | - | |
| 10. | Иные сведения | | - | |
| 4. Пояснения к сведениям об уточняемом земельном участке с кадастровым номером 32:28:0015011:244 : | | | | |
| 1. | Обоснование исправления реестровой ошибки. При проведении спутниковой-геодезической съемки было выявлено несоответствие фактических границ с границами земельного участка, сведения которых содержатся в ЕГРН. При проведении установления границ земельного участка геодезическая съемка, возможно, была выполнена от пунктов опорной межевой сети. Вследствие чего произошла реестровая ошибка. Границы объекта недвижимости определены были неправильно, получился сдвиг земельного участка. В настоящее время спутниково-геодезическая съемка произведена спутниковым оборудованием от пунктов государственной геодезической сети. Поэтому координаты характерных точек, определенные от государственной геодезической сети установлены в настоящем карта-плане в соответствии его фактическому местоположению. | | | |

Сведения об уточняемых земельных участках, необходимые для исправления реестровых ошибок в сведениях о местоположении их границ

1. Сведения о характерных точках границ уточняемого земельного участка с кадастровым номером 32:28:0015011:248 :

Система координат МСК-32, зона 2

Зона № 2

| Обозначение характерных точек границ | Координаты, м | | | | Метод определения координат | Формулы, примененные для расчета средней квадратической погрешности определения координат характерных точек границ (Mt), с подставленными в такие формулы значениями и итоговые (вычисленные) значения Mt, м | Описание закрепления точки |
|--------------------------------------|--|------------|--|------------|---|--|----------------------------|
| | содержатся в Едином государственном реестре недвижимости | | определены в результате выполнения комплексных кадастровых работ | | | | |
| | X | Y | X | Y | | | |
| 1 | 2 | 3 | 4 | 5 | 6 | 7 | 8 |
| 55 | 495844.51 | 2170657.82 | - | - | - | 0.10 | Закрепление отсутствует |
| n1540Y | - | - | 495838.40 | 2170658.17 | Метод спутниковых геодезических измерений (определений) | 0.1 | - |
| 56 | 495844.61 | 2170660.98 | - | - | - | 0.10 | Закрепление отсутствует |
| n1535Y | - | - | 495843.80 | 2170657.85 | Метод спутниковых геодезических измерений (определений) | 0.1 | - |
| 57 | 495844.07 | 2170661.00 | - | - | - | 0.10 | Закрепление отсутствует |
| n1798Y | - | - | 495844.25 | 2170657.82 | Метод спутниковых геодезических измерений (определений) | 0.1 | - |
| 58 | 495838.53 | 2170661.20 | - | - | - | 0.10 | Закрепление отсутствует |
| n1799Y | - | - | 495844.37 | 2170660.99 | Метод спутниковых геодезических измерений (определений) | 0.1 | - |
| 59 | 495838.39 | 2170657.90 | - | - | - | 0.10 | Закрепление отсутствует |

| 1. Сведения о характерных точках границ уточняемого земельного участка с кадастровым номером 32:28:0015011:248 : | | | | | | | |
|--|---|----------------------------------|--|-----------------------------------|---|--|----------------------------|
| Система координат МСК-32, зона 2 | | | | | | Зона № 2 | |
| Обозначение характерных точек границ | Координаты, м | | | | Метод определения координат | Формулы, примененные для расчета средней квадратической погрешности определения координат характерных точек границ (Mt), с подставленными в такие формулы значениями и итоговые (вычисленные) значения Mt, м | Описание закрепления точки |
| | содержатся в Едином государственном реестре недвижимости | | определены в результате выполнения комплексных кадастровых работ | | | | |
| | X | Y | X | Y | | | |
| 1 | 2 | 3 | 4 | 5 | 6 | 7 | 8 |
| 57 | - | - | 495844.07 | 2170661.00 | Метод спутниковых геодезических измерений (определений) | 0.1 | - |
| 58 | - | - | 495838.53 | 2170661.20 | Метод спутниковых геодезических измерений (определений) | 0.1 | - |
| 55 | 495844.51 | 2170657.82 | - | - | - | 0.10 | Закрепление отсутствует |
| 2. Сведения о частях границ уточняемого земельного участка с кадастровым номером 32:28:0015011:248 : | | | | | | | |
| Обозначение части границ | | Горизонтальное проложение (S), м | | Описание прохождения части границ | Сведения о согласовании местоположения границ (согласовано/спорное) | | |
| от т. | до т. | | | | | | |
| 1 | 2 | 3 | | 4 | 5 | | |
| н1540У | н1535У | 5.41 | | - | - | | |
| н1535У | н1798У | 0.45 | | - | - | | |
| н1798У | н1799У | 3.17 | | - | - | | |
| н1799У | 57 | 0.30 | | - | - | | |
| 57 | 58 | 5.54 | | - | - | | |
| 58 | н1540У | 3.03 | | - | - | | |
| 3. Сведения о характеристиках уточняемого земельного участка с кадастровым номером 32:28:0015011:248 : | | | | | | | |
| № п/п | Наименование характеристики | | | | | Значение характеристики | |
| 1 | 2 | | | | | 3 | |
| 1. | Адрес земельного участка | | | | | - | |
| 1.1. | Сведения о местоположении земельного участка (при отсутствии адреса) в структурированном в соответствии с федеральной информационной адресной системой виде | | | | | Российская Федерация, 241035, Брянская область, город Брянск, территория ГО Водник-1, гараж 45 | |
| 1.2. | Дополнительные сведения о местоположении земельного участка | | | | | - | |
| 2. | Площадь земельного участка ± величина погрешности определения (вычисления) площади (P ± ΔP), м2 | | | | | 18 ± 1 | |

| 3. Сведения о характеристиках уточняемого земельного участка с кадастровым номером 32:28:0015011:248 : | | |
|---|---|--|
| № п/п | Наименование характеристики | Значение характеристики |
| 1 | 2 | 3 |
| 3. | Формула, примененная для расчета предельной допустимой погрешности определения площади земельного участка, с подставленными значениями и итоговые (вычисленные) значения (ΔP), м ² | $\Delta P=3.5*Mt*\sqrt{P}=3.5*0,1*\sqrt{18}=1$ |
| 4. | Площадь земельного участка согласно сведениям Единого государственного реестра недвижимости (Ркад), м ² | 20 |
| 5. | Оценка расхождения Р и Ркад (Р - Ркад), м ² | 2 |
| 6. | Предельные минимальный и максимальный размеры земельного участка (Рмин и Рмакс), м ² | - - |
| 7. | Кадастровый номер или иной государственный учетный номер (инвентарный) объекта недвижимости, расположенного на земельном участке | 32:28:0015011:729 |
| 8. | Вид (виды) разрешенного использования | под кооперативный гараж |
| 8.1. | Дополнительные сведения об использовании земельного участка | - |
| 9. | Сведения о земельных участках (землях общего пользования, территории общего пользования), посредством которых обеспечивается доступ | - |
| 10. | Иные сведения | - |
| 4. Пояснения к сведениям об уточняемом земельном участке с кадастровым номером 32:28:0015011:248 : | | |
| 1. | Обоснование исправления реестровой ошибки. При проведении спутниковой-геодезической съемки было выявлено несоответствие фактических границ с границами земельного участка, сведения которых содержатся в ЕГРН. При проведении установления границ земельного участка геодезическая съемка, возможно, была выполнена от пунктов опорной межевой сети. Вследствие чего произошла реестровая ошибка. Границы объекта недвижимости определены были неправильно, получился сдвиг земельного участка. В настоящее время спутниково-геодезическая съемка произведена спутниковым оборудованием от пунктов государственной геодезической сети. Поэтому координаты характерных точек, определенные от государственной геодезической сети установлены в настоящем карта-плане в соответствии его фактическому местоположению. | |

Сведения об уточняемых земельных участках, необходимые для исправления реестровых ошибок в сведениях о местоположении их границ

1. Сведения о характерных точках границ уточняемого земельного участка с кадастровым номером 32:28:0015011:28 :

Система координат МСК-32, зона 2

Зона № 2

| Обозначение характерных точек границ | Координаты, м | | | | Метод определения координат | Формулы, примененные для расчета средней квадратической погрешности определения границ (Mt), с подставленными в такие формулы значениями и итоговые (вычисленные) значения Mt, м | Описание закрепления точки |
|--------------------------------------|--|------------|--|------------|---|--|----------------------------|
| | содержатся в Едином государственном реестре недвижимости | | определены в результате выполнения комплексных кадастровых работ | | | | |
| | X | Y | X | Y | | | |
| 1 | 2 | 3 | 4 | 5 | 6 | 7 | 8 |
| 60 | 495778.47 | 2170727.42 | - | - | - | 0.10 | - |
| 60 | - | - | 495778.47 | 2170727.42 | Метод спутниковых геодезических измерений (определений) | 0.1 | - |
| 61 | 495780.39 | 2170729.93 | - | - | - | 0.10 | - |
| 61 | - | - | 495780.39 | 2170729.93 | Метод спутниковых геодезических измерений (определений) | 0.1 | - |
| 62 | 495775.07 | 2170733.99 | - | - | - | 0.10 | - |
| 152 | - | - | 495779.91 | 2170730.46 | Метод спутниковых геодезических измерений (определений) | 0.1 | - |
| 63 | 495772.55 | 2170730.70 | - | - | - | 0.10 | - |
| n1800У | - | - | 495776.21 | 2170734.35 | Метод спутниковых геодезических измерений (определений) | 0.1 | - |
| 64 | 495773.45 | 2170730.02 | - | - | - | 0.10 | - |

| 1. Сведения о характерных точках границ уточняемого земельного участка с кадастровым номером 32:28:0015011:28 : | | | | | | | |
|---|---|----------------------------------|--|---|---|--|----------------------------|
| Система координат МСК-32, зона 2 | | | | | | Зона № 2 | |
| Обозначение характерных точек границ | Координаты, м | | | | Метод определения координат | Формулы, примененные для расчета средней квадратической погрешности определения координат характерных точек границ (Mt), с подставленными в такие формулы значениями и итоговые (вычисленные) значения Mt, м | Описание закрепления точки |
| | содержатся в Едином государственном реестре недвижимости | | определены в результате выполнения комплексных кадастровых работ | | | | |
| | X | Y | X | Y | | | |
| 1 | 2 | 3 | 4 | 5 | 6 | 7 | 8 |
| 65 | 495774.13 | 2170731.01 | 495774.13 | 2170731.01 | Метод спутниковых геодезических измерений (определений) | 0.1 | - |
| н1801У | - | - | 495774.34 | 2170730.84 | Метод спутниковых геодезических измерений (определений) | 0.1 | - |
| 60 | 495778.47 | 2170727.42 | - | - | - | 0.10 | - |
| 2. Сведения о частях границ уточняемого земельного участка с кадастровым номером 32:28:0015011:28 : | | | | | | | |
| Обозначение части границ | | Горизонтальное проложение (S), м | Описание прохождения части границ | Сведения о согласовании местоположения границ (согласовано/спорное) | | | |
| от т. | до т. | | | | | | |
| 1 | 2 | 3 | 4 | 5 | | | |
| 60 | 61 | 3.16 | - | - | | | |
| 61 | 152 | 0.72 | - | - | | | |
| 152 | н1800У | 5.37 | - | - | | | |
| н1800У | 65 | 3.93 | - | - | | | |
| 65 | н1801У | 0.27 | - | - | | | |
| н1801У | 60 | 5.36 | - | - | | | |
| 3. Сведения о характеристиках уточняемого земельного участка с кадастровым номером 32:28:0015011:28 : | | | | | | | |
| № п/п | Наименование характеристики | | | | Значение характеристики | | |
| 1 | 2 | | | | 3 | | |
| 1. | Адрес земельного участка | | | | - | | |
| 1.1. | Сведения о местоположении земельного участка (при отсутствии адреса) в структурированном в соответствии с федеральной информационной адресной системой виде | | | | Российская Федерация, 241035, Брянская область, город Брянск, территория ГО Водник-2, гараж 119 | | |
| 1.2. | Дополнительные сведения о местоположении земельного участка | | | | - | | |
| 2. | Площадь земельного участка ± величина погрешности определения (вычисления) площади ($P \pm \Delta P$), м ² | | | | 21 ± 2 | | |

| 3. Сведения о характеристиках уточняемого земельного участка с кадастровым номером 32:28:0015011:28 : | | |
|--|---|---|
| № п/п | Наименование характеристики | Значение характеристики |
| 1 | 2 | 3 |
| 3. | Формула, примененная для расчета предельной допустимой погрешности определения площади земельного участка, с подставленными значениями и итоговые (вычисленные) значения (ΔP), м ² | $\Delta P = 3.5 * M_t * \sqrt{P} = 3.5 * 0,1 * \sqrt{21} = 2$ |
| 4. | Площадь земельного участка согласно сведениям Единого государственного реестра недвижимости (Ркад), м ² | 22 |
| 5. | Оценка расхождения Р и Ркад (Р - Ркад), м ² | 1 |
| 6. | Предельные минимальный и максимальный размеры земельного участка (Рмин и Рмакс), м ² | - - |
| 7. | Кадастровый номер или иной государственный учетный номер (инвентарный) объекта недвижимости, расположенного на земельном участке | 32:28:0015401:674 |
| 8. | Вид (виды) разрешенного использования | под кооперативный гараж |
| 8.1. | Дополнительные сведения об использовании земельного участка | - |
| 9. | Сведения о земельных участках (землях общего пользования, территории общего пользования), посредством которых обеспечивается доступ | - |
| 10. | Иные сведения | - |
| 4. Пояснения к сведениям об уточняемом земельном участке с кадастровым номером 32:28:0015011:28 : | | |
| 1. | Обоснование исправления реестровой ошибки. При проведении спутниковой-геодезической съемки было выявлено несоответствие фактических границ с границами земельного участка, сведения которых содержатся в ЕГРН. При проведении установления границ земельного участка геодезическая съемка, возможно, была выполнена от пунктов опорной межевой сети. Вследствие чего произошла реестровая ошибка. Границы объекта недвижимости определены были неправильно, получился сдвиг земельного участка. В настоящее время спутниково-геодезическая съемка произведена спутниковым оборудованием от пунктов государственной геодезической сети. Поэтому координаты характерных точек, определенные от государственной геодезической сети установлены в настоящем карта-плане в соответствии его фактическому местоположению. | |

Сведения об уточняемых земельных участках, необходимые для исправления реестровых ошибок в сведениях о местоположении их границ

1. Сведения о характерных точках границ уточняемого земельного участка с кадастровым номером 32:28:0015011:3 :

Система координат МСК-32, зона 2

Зона № 2

| Обозначение характерных точек границ | Координаты, м | | | | Метод определения координат | Формулы, примененные для расчета средней квадратической погрешности определения координат характерных точек границ (Mt), с подставленными в такие формулы значениями и итоговые (вычисленные) значения Mt, м | Описание закрепления точки |
|--------------------------------------|--|------------|--|------------|---|--|----------------------------|
| | содержатся в Едином государственном реестре недвижимости | | определены в результате выполнения комплексных кадастровых работ | | | | |
| | X | Y | X | Y | | | |
| 1 | 2 | 3 | 4 | 5 | 6 | 7 | 8 |
| 66 | 495836.43 | 2170703.48 | - | - | - | 0.20 | - |
| n1802У | - | - | 495839.41 | 2170705.12 | Метод спутниковых геодезических измерений (определений) | 0.1 | - |
| 67 | 495831.53 | 2170703.50 | - | - | - | 0.20 | - |
| n1803У | - | - | 495834.61 | 2170705.33 | Метод спутниковых геодезических измерений (определений) | 0.1 | - |
| 68 | 495831.51 | 2170696.80 | - | - | - | 0.20 | - |
| n1784У | - | - | 495834.24 | 2170698.51 | Метод спутниковых геодезических измерений (определений) | 0.1 | - |
| 69 | 495836.41 | 2170696.78 | - | - | - | 0.20 | - |
| n1783У | - | - | 495839.11 | 2170698.43 | Метод спутниковых геодезических измерений (определений) | 0.1 | - |

| 1. Сведения о характерных точках границ уточняемого земельного участка с кадастровым номером 32:28:0015011:3 : | | | | | | | |
|--|---|----------------------------------|--|---|---|--|----------------------------|
| Система координат МСК-32, зона 2 | | | | | | Зона № 2 | |
| Обозначение характерных точек границ | Координаты, м | | | | Метод определения координат | Формулы, примененные для расчета средней квадратической погрешности определения координат характерных точек границ (Mt), с подставленными в такие формулы значениями и итоговые (вычисленные) значения Mt, м | Описание закрепления точки |
| | содержатся в Едином государственном реестре недвижимости | | определены в результате выполнения комплексных кадастровых работ | | | | |
| | X | Y | X | Y | | | |
| 1 | 2 | 3 | 4 | 5 | 6 | 7 | 8 |
| н1804У | - | - | 495839.20 | 2170700.39 | Метод спутниковых геодезических измерений (определений) | 0.1 | - |
| н1805У | - | - | 495839.34 | 2170703.76 | Метод спутниковых геодезических измерений (определений) | 0.1 | - |
| 66 | 495836.43 | 2170703.48 | - | - | - | 0.20 | - |
| 2. Сведения о частях границ уточняемого земельного участка с кадастровым номером 32:28:0015011:3 : | | | | | | | |
| Обозначение части границ | | Горизонтальное проложение (S), м | Описание прохождения части границ | Сведения о согласовании местоположения границ (согласовано/спорное) | | | |
| от т. | до т. | | | | | | |
| 1 | 2 | 3 | 4 | 5 | | | |
| н1802У | н1803У | 4.80 | - | - | | | |
| н1803У | н1784У | 6.83 | - | - | | | |
| н1784У | н1783У | 4.87 | - | - | | | |
| н1783У | н1804У | 1.96 | - | - | | | |
| н1804У | н1805У | 3.37 | - | - | | | |
| н1805У | н1802У | 1.36 | - | - | | | |
| 3. Сведения о характеристиках уточняемого земельного участка с кадастровым номером 32:28:0015011:3 : | | | | | | | |
| № п/п | Наименование характеристики | | | | | Значение характеристики | |
| 1 | 2 | | | | | 3 | |
| 1. | Адрес земельного участка | | | | | - | |
| 1.1. | Сведения о местоположении земельного участка (при отсутствии адреса) в структурированном в соответствии с федеральной информационной адресной системой виде | | | | | Российская Федерация, 241035, Брянская область, город Брянск, территория ГО Водник-1, гараж 2 | |
| 1.2. | Дополнительные сведения о местоположении земельного участка | | | | | - | |
| 2. | Площадь земельного участка ± величина погрешности определения (вычисления) площади ($P \pm \Delta P$), м ² | | | | | 33 ± 2 | |

| 3. Сведения о характеристиках уточняемого земельного участка с кадастровым номером 32:28:0015011:3 : | | |
|---|---|--|
| № п/п | Наименование характеристики | Значение характеристики |
| 1 | 2 | 3 |
| 3. | Формула, примененная для расчета предельной допустимой погрешности определения площади земельного участка, с подставленными значениями и итоговые (вычисленные) значения (ΔP), м ² | $\Delta P=3.5*Mt*\sqrt{P}=3.5*0,1*\sqrt{33}=2$ |
| 4. | Площадь земельного участка согласно сведениям Единого государственного реестра недвижимости (Ркад), м ² | 33 |
| 5. | Оценка расхождения Р и Ркад (Р - Ркад), м ² | - |
| 6. | Предельные минимальный и максимальный размеры земельного участка (Рмин и Рмакс), м ² | - - |
| 7. | Кадастровый номер или иной государственный учетный номер (инвентарный) объекта недвижимости, расположенного на земельном участке | 32:28:0015401:705 |
| 8. | Вид (виды) разрешенного использования | под кооперативный гараж |
| 8.1. | Дополнительные сведения об использовании земельного участка | - |
| 9. | Сведения о земельных участках (землях общего пользования, территории общего пользования), посредством которых обеспечивается доступ | - |
| 10. | Иные сведения | - |
| 4. Пояснения к сведениям об уточняемом земельном участке с кадастровым номером 32:28:0015011:3 : | | |
| 1. | Обоснование исправления реестровой ошибки. При проведении спутниковой-геодезической съемки было выявлено несоответствие фактических границ с границами земельного участка, сведения которых содержатся в ЕГРН. При проведении установления границ земельного участка геодезическая съемка, возможно, была выполнена от пунктов опорной межевой сети. Вследствие чего произошла реестровая ошибка. Границы объекта недвижимости определены были неправильно, получился сдвиг земельного участка. В настоящее время спутниково-геодезическая съемка произведена спутниковым оборудованием от пунктов государственной геодезической сети. Поэтому координаты характерных точек, определенные от государственной геодезической сети установлены в настоящем карта-плане в соответствии его фактическому местоположению. | |

Сведения об уточняемых земельных участках, необходимые для исправления реестровых ошибок в сведениях о местоположении их границ

1. Сведения о характерных точках границ уточняемого земельного участка с кадастровым номером 32:28:0015011:32 :

Система координат МСК-32, зона 2

Зона № 2

| Обозначение характерных точек границ | Координаты, м | | | | Метод определения координат | Формулы, примененные для расчета средней квадратической погрешности определения границ (Mt), с подставленными в такие формулы значениями и итоговые (вычисленные) значения Mt, м | Описание закрепления точки |
|--------------------------------------|--|------------|--|------------|---|--|----------------------------|
| | содержатся в Едином государственном реестре недвижимости | | определены в результате выполнения комплексных кадастровых работ | | | | |
| | X | Y | X | Y | | | |
| 1 | 2 | 3 | 4 | 5 | 6 | 7 | 8 |
| 70 | 495833.34 | 2170717.87 | - | - | - | 0.20 | - |
| n1654У | - | - | 495836.90 | 2170713.40 | Метод спутниковых геодезических измерений (определений) | 0.1 | - |
| 71 | 495831.83 | 2170717.93 | - | - | - | 0.20 | - |
| n1655У | - | - | 495835.39 | 2170713.46 | Метод спутниковых геодезических измерений (определений) | 0.1 | - |
| 72 | 495831.56 | 2170711.64 | - | - | - | 0.20 | - |
| n1806У | - | - | 495835.12 | 2170707.17 | Метод спутниковых геодезических измерений (определений) | 0.1 | - |
| 38 | 495836.35 | 2170711.43 | - | - | - | 0.20 | - |
| 43 | - | - | 495839.91 | 2170706.96 | Метод спутниковых геодезических измерений (определений) | 0.1 | - |

1. Сведения о характерных точках границ уточняемого земельного участка с кадастровым номером 32:28:0015011:32 :

| Система координат МСК-32, зона 2 | | | | | Зона № 2 | | |
|--------------------------------------|--|------------|--|------------|---|--|----------------------------|
| Обозначение характерных точек границ | Координаты, м | | | | Метод определения координат | Формулы, примененные для расчета средней квадратической погрешности определения координат характерных точек границ (Mt), с подставленными в такие формулы значениями и итоговые (вычисленные) значения Mt, м | Описание закрепления точки |
| | содержатся в Едином государственном реестре недвижимости | | определены в результате выполнения комплексных кадастровых работ | | | | |
| | X | Y | X | Y | | | |
| 1 | 2 | 3 | 4 | 5 | 6 | 7 | 8 |
| н1628У | - | - | 495840.00 | 2170708.85 | Метод спутниковых геодезических измерений (определений) | 0.1 | - |
| 37 | 495836.45 | 2170713.67 | - | - | - | 0.20 | - |
| н1627У | - | - | 495840.01 | 2170709.20 | Метод спутниковых геодезических измерений (определений) | 0.1 | - |
| н1626У | - | - | 495840.07 | 2170712.78 | Метод спутниковых геодезических измерений (определений) | 0.1 | - |
| 73 | 495836.63 | 2170717.72 | - | - | - | 0.20 | - |
| н1653У | - | - | 495840.08 | 2170713.26 | Метод спутниковых геодезических измерений (определений) | 0.1 | - |
| 70 | 495833.34 | 2170717.87 | - | - | - | 0.20 | - |

2. Сведения о частях границ уточняемого земельного участка с кадастровым номером 32:28:0015011:32 :

| Обозначение части границ | | Горизонтальное проложение (S), м | Описание прохождения части границ | Сведения о согласовании местоположения границ (согласовано/спорное) |
|--------------------------|--------|----------------------------------|-----------------------------------|---|
| от т. | до т. | | | |
| 1 | 2 | 3 | 4 | 5 |
| н1654У | н1655У | 1.51 | - | - |
| н1655У | н1806У | 6.30 | - | - |
| н1806У | 43 | 4.79 | - | - |

| 2. Сведения о частях границ уточняемого земельного участка с кадастровым номером 32:28:0015011:32 : | | | | |
|--|---|----------------------------------|--|---|
| Обозначение части границ | | Горизонтальное проложение (S), м | Описание прохождения части границ | Сведения о согласовании местоположения границ (согласовано/спорное) |
| от т. | до т. | | | |
| 1 | 2 | 3 | 4 | 5 |
| 43 | н1628У | 1.89 | - | - |
| н1628У | н1627У | 0.35 | - | - |
| н1627У | н1626У | 3.58 | - | - |
| н1626У | н1653У | 0.48 | - | - |
| н1653У | н1654У | 3.18 | - | - |
| 3. Сведения о характеристиках уточняемого земельного участка с кадастровым номером 32:28:0015011:32 : | | | | |
| № п/п | Наименование характеристики | | Значение характеристики | |
| 1 | 2 | | 3 | |
| 1. | Адрес земельного участка | | - | |
| 1.1. | Сведения о местоположении земельного участка (при отсутствии адреса) в структурированном в соответствии с федеральной информационной адресной системой виде | | Российская Федерация, Брянская область, город Брянск, территория ГО Водник-1, гараж 23 | |
| 1.2. | Дополнительные сведения о местоположении земельного участка | | - | |
| 2. | Площадь земельного участка ± величина погрешности определения (вычисления) площади ($P \pm \Delta P$), м ² | | 30 ± 2 | |
| 3. | Формула, примененная для расчета предельной допустимой погрешности определения площади земельного участка, с подставленными значениями и итоговые (вычисленные) значения (ΔP), м ² | | $\Delta P = 3.5 * M_t * \sqrt{P} = 3.5 * 0,1 * \sqrt{30} = 2$ | |
| 4. | Площадь земельного участка согласно сведениям Единого государственного реестра недвижимости (Ркад), м ² | | 30 | |
| 5. | Оценка расхождения P и Ркад ($P - P_{кад}$), м ² | | - | |
| 6. | Предельные минимальный и максимальный размеры земельного участка (Рмин и Рмакс), м ² | | - - | |
| 7. | Кадастровый номер или иной государственный учетный номер (инвентарный) объекта недвижимости, расположенного на земельном участке | | 32:28:0015011:711 | |
| 8. | Вид (виды) разрешенного использования | | Под кооперативный гараж | |
| 8.1. | Дополнительные сведения об использовании земельного участка | | - | |
| 9. | Сведения о земельных участках (землях общего пользования, территории общего пользования), посредством которых обеспечивается доступ | | - | |
| 10. | Иные сведения | | - | |
| 4. Пояснения к сведениям об уточняемом земельном участке с кадастровым номером 32:28:0015011:32 : | | | | |
| 1. | Обоснование исправления реестровой ошибки. При проведении спутниковой-геодезической съемки было выявлено несоответствие фактических границ с границами земельного участка, сведения которых содержатся в ЕГРН. При проведении установления границ земельного участка геодезическая съемка, возможно, была выполнена от пунктов опорной межевой сети. Вследствие чего произошла реестровая ошибка. Границы объекта недвижимости определены были неправильно, получился сдвиг земельного участка. В настоящее время спутниково-геодезическая съемка произведена спутниковым оборудованием от пунктов государственной геодезической сети. Поэтому координаты характерных точек, определенные от государственной геодезической сети установлены в настоящем карта-плане в соответствии его фактическому местоположению. | | | |

Сведения об уточняемых земельных участках, необходимые для исправления реестровых ошибок в сведениях о местоположении их границ

1. Сведения о характерных точках границ уточняемого земельного участка с кадастровым номером 32:28:0015011:34 :

Система координат МСК-32, зона 2

Зона № 2

| Обозначение характерных точек границ | Координаты, м | | | | Метод определения координат | Формулы, примененные для расчета средней квадратической погрешности определения границ (Mt), с подставленными в такие формулы значениями и итоговые (вычисленные) значения Mt, м | Описание закрепления точки |
|--------------------------------------|--|------------|--|------------|---|--|----------------------------|
| | содержатся в Едином государственном реестре недвижимости | | определены в результате выполнения комплексных кадастровых работ | | | | |
| | X | Y | X | Y | | | |
| 1 | 2 | 3 | 4 | 5 | 6 | 7 | 8 |
| 74 | 495821.47 | 2170645.86 | - | - | - | 0.20 | - |
| н1592У | - | - | 495822.66 | 2170648.69 | Метод спутниковых геодезических измерений (определений) | 0.1 | - |
| 75 | 495821.68 | 2170650.49 | - | - | - | 0.20 | - |
| н1597У | - | - | 495822.42 | 2170653.29 | Метод спутниковых геодезических измерений (определений) | 0.1 | - |
| 76 | 495815.99 | 2170650.76 | - | - | - | 0.20 | - |
| н1602У | - | - | 495816.73 | 2170653.04 | Метод спутниковых геодезических измерений (определений) | 0.1 | - |
| 77 | 495815.78 | 2170646.13 | - | - | - | 0.20 | - |
| н1593У | - | - | 495816.97 | 2170648.40 | Метод спутниковых геодезических измерений (определений) | 0.1 | - |
| 74 | 495821.47 | 2170645.86 | - | - | - | 0.20 | - |

| 2. Сведения о частях границ уточняемого земельного участка с кадастровым номером 32:28:0015011:34 : | | | | |
|--|---|----------------------------------|--|---|
| Обозначение части границ | | Горизонтальное проложение (S), м | Описание прохождения части границ | Сведения о согласовании местоположения границ (согласовано/спорное) |
| от т. | до т. | | | |
| 1 | 2 | 3 | 4 | 5 |
| н1592У | н1597У | 4.61 | - | - |
| н1597У | н1602У | 5.70 | - | - |
| н1602У | н1593У | 4.65 | - | - |
| н1593У | н1592У | 5.70 | - | - |
| 3. Сведения о характеристиках уточняемого земельного участка с кадастровым номером 32:28:0015011:34 : | | | | |
| № п/п | Наименование характеристики | | Значение характеристики | |
| 1 | 2 | | 3 | |
| 1. | Адрес земельного участка | | - | |
| 1.1. | Сведения о местоположении земельного участка (при отсутствии адреса) в структурированном в соответствии с федеральной информационной адресной системой виде | | Российская Федерация, 241035, Брянская область, город Брянск, территория ГО Водник-1, гараж 99 | |
| 1.2. | Дополнительные сведения о местоположении земельного участка | | - | |
| 2. | Площадь земельного участка ± величина погрешности определения (вычисления) площади ($P \pm \Delta P$), м ² | | 26 ± 2 | |
| 3. | Формула, примененная для расчета предельной допустимой погрешности определения площади земельного участка, с подставленными значениями и итоговые (вычисленные) значения (ΔP), м ² | | $\Delta P = 3.5 * M_t * \sqrt{P} = 3.5 * 0,1 * \sqrt{26} = 2$ | |
| 4. | Площадь земельного участка согласно сведениям Единого государственного реестра недвижимости (Ркад), м ² | | 26 | |
| 5. | Оценка расхождения Р и Ркад ($P - P_{кад}$), м ² | | - | |
| 6. | Предельные минимальный и максимальный размеры земельного участка ($R_{мин}$ и $R_{макс}$), м ² | | - | |
| 7. | Кадастровый номер или иной государственный учетный номер (инвентарный) объекта недвижимости, расположенного на земельном участке | | 32:28:0015011:482 | |
| 8. | Вид (виды) разрешенного использования | | Под кооперативный гараж | |
| 8.1. | Дополнительные сведения об использовании земельного участка | | - | |
| 9. | Сведения о земельных участках (землях общего пользования, территории общего пользования), посредством которых обеспечивается доступ | | - | |
| 10. | Иные сведения | | - | |
| 4. Пояснения к сведениям об уточняемом земельном участке с кадастровым номером 32:28:0015011:34 : | | | | |
| 1. | Обоснование исправления реестровой ошибки. При проведении спутниковой-геодезической съемки было выявлено несоответствие фактических границ с границами земельного участка, сведения которых содержатся в ЕГРН. При проведении установления границ земельного участка геодезическая съемка, возможно, была выполнена от пунктов опорной межевой сети. Вследствие чего произошла реестровая ошибка. Границы объекта недвижимости определены были неправильно, получился сдвиг земельного участка. В настоящее время спутниково-геодезическая съемка произведена спутниковым оборудованием от пунктов государственной геодезической сети. Поэтому координаты характерных точек, определенные от государственной геодезической сети установлены в настоящем карта-плане в соответствии его фактическому местоположению. | | | |

Сведения об уточняемых земельных участках, необходимые для исправления реестровых ошибок в сведениях о местоположении их границ

1. Сведения о характерных точках границ уточняемого земельного участка с кадастровым номером 32:28:0015011:35 :

Система координат МСК-32, зона 2

Зона № 2

| Обозначение характерных точек границ | Координаты, м | | | | Метод определения координат | Формулы, примененные для расчета средней квадратической погрешности определения границ (Mt), с подставленными в такие формулы значениями и итоговые (вычисленные) значения Mt, м | Описание закрепления точки |
|--------------------------------------|--|------------|--|------------|---|--|----------------------------|
| | содержатся в Едином государственном реестре недвижимости | | определены в результате выполнения комплексных кадастровых работ | | | | |
| | X | Y | X | Y | | | |
| 1 | 2 | 3 | 4 | 5 | 6 | 7 | 8 |
| 78 | 495865.35 | 2170910.30 | - | - | - | 0.20 | - |
| n1359У | - | - | 495867.81 | 2170909.93 | Метод спутниковых геодезических измерений (определений) | 0.1 | - |
| 79 | 495864.24 | 2170906.07 | - | - | - | 0.20 | - |
| n1648У | - | - | 495866.70 | 2170905.70 | Метод спутниковых геодезических измерений (определений) | 0.1 | - |
| 80 | 495870.32 | 2170904.48 | - | - | - | 0.20 | - |
| n1647У | - | - | 495872.78 | 2170904.11 | Метод спутниковых геодезических измерений (определений) | 0.1 | - |
| 81 | 495871.43 | 2170908.71 | - | - | - | 0.20 | - |
| n1807У | - | - | 495873.89 | 2170908.34 | Метод спутниковых геодезических измерений (определений) | 0.1 | - |
| 82 | 495869.50 | 2170909.21 | - | - | - | 0.20 | - |

| 1. Сведения о характерных точках границ уточняемого земельного участка с кадастровым номером 32:28:0015011:35 : | | | | | | | |
|---|---|----------------------------------|--|-----------------------------------|--|--|----------------------------|
| Система координат МСК-32, зона 2 | | | | | | Зона № 2 | |
| Обозначение характерных точек границ | Координаты, м | | | | Метод определения координат | Формулы, примененные для расчета средней квадратической погрешности определения координат характерных точек границ (Mt), с подставленными в такие формулы значениями и итоговые (вычисленные) значения Mt, м | Описание закрепления точки |
| | содержатся в Едином государственном реестре недвижимости | | определены в результате выполнения комплексных кадастровых работ | | | | |
| | X | Y | X | Y | | | |
| 1 | 2 | 3 | 4 | 5 | 6 | 7 | 8 |
| н1808У | - | - | 495871.96 | 2170908.84 | Метод спутниковых геодезических измерений (определений) | 0.1 | - |
| 78 | 495865.35 | 2170910.30 | - | - | - | 0.20 | - |
| 2. Сведения о частях границ уточняемого земельного участка с кадастровым номером 32:28:0015011:35 : | | | | | | | |
| Обозначение части границ | | Горизонтальное проложение (S), м | | Описание прохождения части границ | Сведения о согласовании местоположения границ (согласовано/спорное) | | |
| от т. | до т. | | | | | | |
| 1 | 2 | 3 | | 4 | 5 | | |
| н1359У | н1648У | 4.37 | | - | - | | |
| н1648У | н1647У | 6.28 | | - | - | | |
| н1647У | н1807У | 4.37 | | - | - | | |
| н1807У | н1808У | 1.99 | | - | - | | |
| н1808У | н1359У | 4.29 | | - | - | | |
| 3. Сведения о характеристиках уточняемого земельного участка с кадастровым номером 32:28:0015011:35 : | | | | | | | |
| № п/п | Наименование характеристики | | | | Значение характеристики | | |
| 1 | 2 | | | | 3 | | |
| 1. | Адрес земельного участка | | | | - | | |
| 1.1. | Сведения о местоположении земельного участка (при отсутствии адреса) в структурированном в соответствии с федеральной информационной адресной системой виде | | | | Российская Федерация, Брянская область, город Брянск, территория ГО Водник-2, участок 82 | | |
| 1.2. | Дополнительные сведения о местоположении земельного участка | | | | - | | |
| 2. | Площадь земельного участка ± величина погрешности определения (вычисления) площади (P ± ΔP), м2 | | | | 27 ± 2 | | |
| 3. | Формула, примененная для расчета предельной допустимой погрешности определения площади земельного участка, с подставленными значениями и итоговые (вычисленные) значения (ΔP), м2 | | | | $\Delta P = 3.5 * Mt * \sqrt{P} = 3.5 * 0,1 * \sqrt{27} = 2$ | | |
| 4. | Площадь земельного участка согласно сведениям Единого государственного реестра недвижимости (Pкад), м2 | | | | 27 | | |
| 5. | Оценка расхождения P и Pкад (P - Pкад), м2 | | | | - | | |
| 6. | Предельные минимальный и максимальный размеры земельного участка (Pмин и Pмакс), м2 | | | | - | | |

| 3. Сведения о характеристиках уточняемого земельного участка с кадастровым номером 32:28:0015011:35 : | | |
|--|--|--------------------------------|
| № п/п | Наименование характеристики | Значение характеристики |
| 1 | 2 | 3 |
| 7. | Кадастровый номер или иной государственный учетный номер (инвентарный) объекта недвижимости, расположенного на земельном участке | 32:28:0015011:534 |
| 8. | Вид (виды) разрешенного использования | Под кооперативный гараж |
| 8.1. | Дополнительные сведения об использовании земельного участка | - |
| 9. | Сведения о земельных участках (землях общего пользования, территории общего пользования), посредством которых обеспечивается доступ | - |
| 10. | Иные сведения | - |
| 4. Пояснения к сведениям об уточняемом земельном участке с кадастровым номером 32:28:0015011:35 : | | |
| 1. | <p>Обоснование исправления реестровой ошибки. При проведении спутниковой-геодезической съемки было выявлено несоответствие фактических границ с границами земельного участка, сведения которых содержатся в ЕГРН. При проведении установления границ земельного участка геодезическая съемка, возможно, была выполнена от пунктов опорной межевой сети. Вследствие чего произошла реестровая ошибка. Границы объекта недвижимости определены были неправильно, получился сдвиг земельного участка. В настоящее время спутниково-геодезическая съемка произведена спутниковым оборудованием от пунктов государственной геодезической сети. Поэтому координаты характерных точек, определенные от государственной геодезической сети установлены в настоящем карта-плане в соответствии его фактическому местоположению.</p> | |

Сведения об уточняемых земельных участках, необходимые для исправления реестровых ошибок в сведениях о местоположении их границ

1. Сведения о характерных точках границ уточняемого земельного участка с кадастровым номером 32:28:0015011:369 :

Система координат МСК-32, зона 2

Зона № 2

| Обозначение характерных точек границ | Координаты, м | | | | Метод определения координат | Формулы, примененные для расчета средней квадратической погрешности определения границ (Mt), с подставленными в такие формулы значениями и итоговые (вычисленные) значения Mt, м | Описание закрепления точки |
|--------------------------------------|--|------------|--|------------|---|--|----------------------------|
| | содержатся в Едином государственном реестре недвижимости | | определены в результате выполнения комплексных кадастровых работ | | | | |
| | X | Y | X | Y | | | |
| 1 | 2 | 3 | 4 | 5 | 6 | 7 | 8 |
| 83 | 495765.03 | 2170731.96 | - | - | - | 0.30 | - |
| n1436У | - | - | 495766.35 | 2170731.86 | Метод спутниковых геодезических измерений (определений) | 0.1 | - |
| 84 | 495768.89 | 2170736.36 | - | - | - | 0.30 | - |
| n1439У | - | - | 495770.21 | 2170736.26 | Метод спутниковых геодезических измерений (определений) | 0.1 | - |
| 85 | 495768.59 | 2170736.62 | - | - | - | 0.30 | - |
| n1443У | - | - | 495769.91 | 2170736.52 | Метод спутниковых геодезических измерений (определений) | 0.1 | - |
| 86 | 495764.27 | 2170740.42 | - | - | - | 0.30 | - |
| n1442У | - | - | 495765.59 | 2170740.32 | Метод спутниковых геодезических измерений (определений) | 0.1 | - |
| 87 | 495760.41 | 2170736.02 | - | - | - | 0.30 | - |

| 1. Сведения о характерных точках границ уточняемого земельного участка с кадастровым номером 32:28:0015011:369 : | | | | | | | |
|--|---|----------------------------------|--|---|---|--|----------------------------|
| Система координат МСК-32, зона 2 | | | | | | Зона № 2 | |
| Обозначение характерных точек границ | Координаты, м | | | | Метод определения координат | Формулы, примененные для расчета средней квадратической погрешности определения координат характерных точек границ (Mt), с подставленными в такие формулы значениями и итоговые (вычисленные) значения Mt, м | Описание закрепления точки |
| | содержатся в Едином государственном реестре недвижимости | | определены в результате выполнения комплексных кадастровых работ | | | | |
| | X | Y | X | Y | | | |
| 1 | 2 | 3 | 4 | 5 | 6 | 7 | 8 |
| н1809У | - | - | 495761.82 | 2170736.03 | Метод спутниковых геодезических измерений (определений) | 0.1 | - |
| н1437У | - | - | 495762.41 | 2170735.47 | Метод спутниковых геодезических измерений (определений) | 0.1 | - |
| 83 | 495765.03 | 2170731.96 | - | - | - | 0.30 | - |
| 2. Сведения о частях границ уточняемого земельного участка с кадастровым номером 32:28:0015011:369 : | | | | | | | |
| Обозначение части границ | | Горизонтальное проложение (S), м | Описание прохождения части границ | Сведения о согласовании местоположения границ (согласовано/спорное) | | | |
| от т. | до т. | | | | | | |
| 1 | 2 | 3 | 4 | 5 | | | |
| н1436У | н1439У | 5.85 | - | - | | | |
| н1439У | н1443У | 0.40 | - | - | | | |
| н1443У | н1442У | 5.75 | - | - | | | |
| н1442У | н1809У | 5.71 | - | - | | | |
| н1809У | н1437У | 0.81 | - | - | | | |
| н1437У | н1436У | 5.34 | - | - | | | |
| 3. Сведения о характеристиках уточняемого земельного участка с кадастровым номером 32:28:0015011:369 : | | | | | | | |
| № п/п | Наименование характеристики | | | | | Значение характеристики | |
| 1 | 2 | | | | | 3 | |
| 1. | Адрес земельного участка | | | | | - | |
| 1.1. | Сведения о местоположении земельного участка (при отсутствии адреса) в структурированном в соответствии с федеральной информационной адресной системой виде | | | | | Российская Федерация, Брянская область, город Брянск, территория ГО Водник-2, участок 142 | |
| 1.2. | Дополнительные сведения о местоположении земельного участка | | | | | - | |
| 2. | Площадь земельного участка ± величина погрешности определения (вычисления) площади ($P \pm \Delta P$), м ² | | | | | 36 ± 2 | |

| 3. Сведения о характеристиках уточняемого земельного участка с кадастровым номером 32:28:0015011:369 : | | |
|---|---|--|
| № п/п | Наименование характеристики | Значение характеристики |
| 1 | 2 | 3 |
| 3. | Формула, примененная для расчета предельной допустимой погрешности определения площади земельного участка, с подставленными значениями и итоговые (вычисленные) значения (ΔP), м ² | $\Delta P=3.5*Mt*\sqrt{P}=3.5*0,1*\sqrt{36}=2$ |
| 4. | Площадь земельного участка согласно сведениям Единого государственного реестра недвижимости (Ркад), м ² | 36 |
| 5. | Оценка расхождения Р и Ркад (Р - Ркад), м ² | - |
| 6. | Предельные минимальный и максимальный размеры земельного участка (Рмин и Рмакс), м ² | - - |
| 7. | Кадастровый номер или иной государственный учетный номер (инвентарный) объекта недвижимости, расположенного на земельном участке | 32:28:0015011:464 |
| 8. | Вид (виды) разрешенного использования | под кооперативный гараж |
| 8.1. | Дополнительные сведения об использовании земельного участка | - |
| 9. | Сведения о земельных участках (землях общего пользования, территории общего пользования), посредством которых обеспечивается доступ | - |
| 10. | Иные сведения | - |
| 4. Пояснения к сведениям об уточняемом земельном участке с кадастровым номером 32:28:0015011:369 : | | |
| 1. | Обоснование исправления реестровой ошибки. При проведении спутниковой-геодезической съемки было выявлено несоответствие фактических границ с границами земельного участка, сведения которых содержатся в ЕГРН. При проведении установления границ земельного участка геодезическая съемка, возможно, была выполнена от пунктов опорной межевой сети. Вследствие чего произошла реестровая ошибка. Границы объекта недвижимости определены были неправильно, получился сдвиг земельного участка. В настоящее время спутниково-геодезическая съемка произведена спутниковым оборудованием от пунктов государственной геодезической сети. Поэтому координаты характерных точек, определенные от государственной геодезической сети установлены в настоящем карта-плане в соответствии его фактическому местоположению. | |

Сведения об уточняемых земельных участках, необходимые для исправления реестровых ошибок в сведениях о местоположении их границ

1. Сведения о характерных точках границ уточняемого земельного участка с кадастровым номером 32:28:0015011:8 :

Система координат МСК-32, зона 2

Зона № 2

| Обозначение характерных точек границ | Координаты, м | | | | Метод определения координат | Формулы, примененные для расчета средней квадратической погрешности определения границ (Mt), с подставленными в такие формулы значениями и итоговые (вычисленные) значения Mt, м | Описание закрепления точки |
|--------------------------------------|--|------------|--|------------|---|--|----------------------------|
| | содержатся в Едином государственном реестре недвижимости | | определены в результате выполнения комплексных кадастровых работ | | | | |
| | X | Y | X | Y | | | |
| 1 | 2 | 3 | 4 | 5 | 6 | 7 | 8 |
| 88 | 495844.89 | 2170683.10 | - | - | - | 0.20 | - |
| н1533У | - | - | 495844.62 | 2170679.51 | Метод спутниковых геодезических измерений (определений) | 0.1 | - |
| 89 | 495839.07 | 2170683.32 | - | - | - | 0.20 | - |
| н1527У | - | - | 495844.87 | 2170682.62 | Метод спутниковых геодезических измерений (определений) | 0.1 | - |
| 90 | 495838.95 | 2170680.22 | - | - | - | 0.20 | - |
| н1505У | - | - | 495838.78 | 2170682.82 | Метод спутниковых геодезических измерений (определений) | 0.1 | - |
| н1504У | - | - | 495838.78 | 2170682.66 | Метод спутниковых геодезических измерений (определений) | 0.1 | - |
| 91 | 495844.78 | 2170680.00 | - | - | - | 0.20 | - |

| 1. Сведения о характерных точках границ уточняемого земельного участка с кадастровым номером 32:28:0015011:8 : | | | | | | | |
|--|---|----------------------------------|--|-----------------------------------|--|--|----------------------------|
| Система координат МСК-32, зона 2 | | | | | | Зона № 2 | |
| Обозначение характерных точек границ | Координаты, м | | | | Метод определения координат | Формулы, примененные для расчета средней квадратической погрешности определения координат характерных точек границ (Mt), с подставленными в такие формулы значениями и итоговые (вычисленные) значения Mt, м | Описание закрепления точки |
| | содержатся в Едином государственном реестре недвижимости | | определены в результате выполнения комплексных кадастровых работ | | | | |
| | X | Y | X | Y | | | |
| 1 | 2 | 3 | 4 | 5 | 6 | 7 | 8 |
| н1534У | - | - | 495838.68 | 2170679.74 | Метод спутниковых геодезических измерений (определений) | 0.1 | - |
| 88 | 495844.89 | 2170683.10 | - | - | - | 0.20 | - |
| 2. Сведения о частях границ уточняемого земельного участка с кадастровым номером 32:28:0015011:8 : | | | | | | | |
| Обозначение части границ | | Горизонтальное проложение (S), м | | Описание прохождения части границ | Сведения о согласовании местоположения границ (согласовано/спорное) | | |
| от т. | до т. | | | | | | |
| 1 | 2 | 3 | | 4 | 5 | | |
| н1533У | н1527У | 3.12 | | - | - | | |
| н1527У | н1505У | 6.09 | | - | - | | |
| н1505У | н1504У | 0.16 | | - | - | | |
| н1504У | н1534У | 2.92 | | - | - | | |
| н1534У | н1533У | 5.94 | | - | - | | |
| 3. Сведения о характеристиках уточняемого земельного участка с кадастровым номером 32:28:0015011:8 : | | | | | | | |
| № п/п | Наименование характеристики | | | | Значение характеристики | | |
| 1 | 2 | | | | 3 | | |
| 1. | Адрес земельного участка | | | | - | | |
| 1.1. | Сведения о местоположении земельного участка (при отсутствии адреса) в структурированном в соответствии с федеральной информационной адресной системой виде | | | | Российская Федерация, Брянская область, город Брянск, территория ГО Водник-1, гараж 37 | | |
| 1.2. | Дополнительные сведения о местоположении земельного участка | | | | - | | |
| 2. | Площадь земельного участка ± величина погрешности определения (вычисления) площади (P ± ΔP), м2 | | | | 19 ± 2 | | |
| 3. | Формула, примененная для расчета предельной допустимой погрешности определения площади земельного участка, с подставленными значениями и итоговые (вычисленные) значения (ΔP), м2 | | | | ΔP=3.5*Mt*√P=3.5*0,1*√19=2 | | |
| 4. | Площадь земельного участка согласно сведениям Единого государственного реестра недвижимости (Pкад), м2 | | | | 18 | | |
| 5. | Оценка расхождения P и Pкад (P - Pкад), м2 | | | | 1 | | |
| 6. | Предельные минимальный и максимальный размеры земельного участка (Pмин и Pмакс), м2 | | | | - - | | |

| 3. Сведения о характеристиках уточняемого земельного участка с кадастровым номером 32:28:0015011:8 : | | |
|---|--|--------------------------------|
| № п/п | Наименование характеристики | Значение характеристики |
| 1 | 2 | 3 |
| 7. | Кадастровый номер или иной государственный учетный номер (инвентарный) объекта недвижимости, расположенного на земельном участке | 32:28:0015011:409 |
| 8. | Вид (виды) разрешенного использования | под кооперативный гараж |
| 8.1. | Дополнительные сведения об использовании земельного участка | - |
| 9. | Сведения о земельных участках (землях общего пользования, территории общего пользования), посредством которых обеспечивается доступ | - |
| 10. | Иные сведения | - |
| 4. Пояснения к сведениям об уточняемом земельном участке с кадастровым номером 32:28:0015011:8 : | | |
| 1. | <p>Обоснование исправления реестровой ошибки. При проведении спутниковой-геодезической съемки было выявлено несоответствие фактических границ с границами земельного участка, сведения которых содержатся в ЕГРН. При проведении установления границ земельного участка геодезическая съемка, возможно, была выполнена от пунктов опорной межевой сети. Вследствие чего произошла реестровая ошибка. Границы объекта недвижимости определены были неправильно, получился сдвиг земельного участка. В настоящее время спутниково-геодезическая съемка произведена спутниковым оборудованием от пунктов государственной геодезической сети. Поэтому координаты характерных точек, определенные от государственной геодезической сети установлены в настоящем карта-плане в соответствии его фактическому местоположению.</p> | |

Сведения об уточняемых земельных участках, необходимые для исправления реестровых ошибок в сведениях о местоположении их границ

1. Сведения о характерных точках границ уточняемого земельного участка с кадастровым номером 32:28:0015011:9 :

Система координат МСК-32, зона 2

Зона № 2

| Обозначение характерных точек границ | Координаты, м | | | | Метод определения координат | Формулы, примененные для расчета средней квадратической погрешности определения границ (Mt), с подставленными в такие формулы значениями и итоговые (вычисленные) значения Mt, м | Описание закрепления точки |
|--------------------------------------|--|------------|--|------------|---|--|----------------------------|
| | содержатся в Едином государственном реестре недвижимости | | определены в результате выполнения комплексных кадастровых работ | | | | |
| | X | Y | X | Y | | | |
| 1 | 2 | 3 | 4 | 5 | 6 | 7 | 8 |
| 92 | 495778.23 | 2170744.82 | - | - | - | 0.20 | - |
| n1810У | - | - | 495777.95 | 2170745.87 | Метод спутниковых геодезических измерений (определений) | 0.1 | - |
| 93 | 495780.37 | 2170747.78 | - | - | - | 0.20 | - |
| n1456У | - | - | 495780.09 | 2170748.83 | Метод спутниковых геодезических измерений (определений) | 0.1 | - |
| 94 | 495775.21 | 2170751.50 | - | - | - | 0.20 | - |
| n1459У | - | - | 495774.93 | 2170752.55 | Метод спутниковых геодезических измерений (определений) | 0.1 | - |
| 95 | 495773.07 | 2170748.54 | - | - | - | 0.20 | - |
| n1811У | - | - | 495772.79 | 2170749.59 | Метод спутниковых геодезических измерений (определений) | 0.1 | - |
| 92 | 495778.23 | 2170744.82 | - | - | - | 0.20 | - |

| 2. Сведения о частях границ уточняемого земельного участка с кадастровым номером 32:28:0015011:9 : | | | | |
|---|---|----------------------------------|---|---|
| Обозначение части границ | | Горизонтальное проложение (S), м | Описание прохождения части границ | Сведения о согласовании местоположения границ (согласовано/спорное) |
| от т. | до т. | | | |
| 1 | 2 | 3 | 4 | 5 |
| н1810У | н1456У | 3.65 | - | - |
| н1456У | н1459У | 6.36 | - | - |
| н1459У | н1811У | 3.65 | - | - |
| н1811У | н1810У | 6.36 | - | - |
| 3. Сведения о характеристиках уточняемого земельного участка с кадастровым номером 32:28:0015011:9 : | | | | |
| № п/п | Наименование характеристики | | Значение характеристики | |
| 1 | 2 | | 3 | |
| 1. | Адрес земельного участка | | - | |
| 1.1. | Сведения о местоположении земельного участка (при отсутствии адреса) в структурированном в соответствии с федеральной информационной адресной системой виде | | Российская Федерация, 241035, Брянская область, город Брянск, территория ГО Водник-2, гараж 150 | |
| 1.2. | Дополнительные сведения о местоположении земельного участка | | - | |
| 2. | Площадь земельного участка ± величина погрешности определения (вычисления) площади (P ± ΔP), м2 | | 23 ± 2 | |
| 3. | Формула, примененная для расчета предельной допустимой погрешности определения площади земельного участка, с подставленными значениями и итоговые (вычисленные) значения (ΔP), м2 | | $\Delta P = 3.5 * M_t * \sqrt{P} = 3.5 * 0,1 * \sqrt{23} = 2$ | |
| 4. | Площадь земельного участка согласно сведениям Единого государственного реестра недвижимости (Pкад), м2 | | 23 | |
| 5. | Оценка расхождения P и Pкад (P - Pкад), м2 | | - | |
| 6. | Предельные минимальный и максимальный размеры земельного участка (Pмин и Pмакс), м2 | | - | |
| 7. | Кадастровый номер или иной государственный учетный номер (инвентарный) объекта недвижимости, расположенного на земельном участке | | 32:28:0015011:497 | |
| 8. | Вид (виды) разрешенного использования | | Под кооперативный гараж | |
| 8.1. | Дополнительные сведения об использовании земельного участка | | - | |
| 9. | Сведения о земельных участках (землях общего пользования, территории общего пользования), посредством которых обеспечивается доступ | | - | |
| 10. | Иные сведения | | - | |
| 4. Пояснения к сведениям об уточняемом земельном участке с кадастровым номером 32:28:0015011:9 : | | | | |
| 1. | Обоснование исправления реестровой ошибки. При проведении спутниковой-геодезической съемки было выявлено несоответствие фактических границ с границами земельного участка, сведения которых содержатся в ЕГРН. При проведении установления границ земельного участка геодезическая съемка, возможно, была выполнена от пунктов опорной межевой сети. Вследствие чего произошла реестровая ошибка. Границы объекта недвижимости определены были неправильно, получился сдвиг земельного участка. В настоящее время спутниково-геодезическая съемка произведена спутниковым оборудованием от пунктов государственной геодезической сети. Поэтому координаты характерных точек, определенные от государственной геодезической сети установлены в настоящем карта-плане в соответствии его фактическому местоположению. | | | |

**Описание местоположения зданий, сооружений,
объектов незавершенного строительства на земельном участке**

**1. Сведения о характерных точках контура объекта недвижимости
с кадастровым номером : 32:28:0015011:377 :**

Система координат МСК-32, зона 2

Зона № 2

| Обозначение характерных точек контура | Содержатся в Едином государственном реестре недвижимости | | | Определены в ходе выполнения комплексных кадастровых работ | | | Метод опреде ления коор динат | Формулы, примененные для расчета средней квадратической погрешности определения координат характерных точек (Mt), м, с подставленными в такие формулы значениями и итоговые (вычисленные) значения Mt, м |
|---|--|----------|---------------|---|----------------|---------------|--|--|
| | Координаты, м | | Ради ус, м | Координаты, м | | Ради ус, м | | |
| | X | Y | R | X | Y | R | | |
| 1 | 2 | 3 | 4 | 5 | 6 | 7 | 8 | 9 |
| н1О | - | - | - | 495789.56 | 2170660.5 8 | - | Метод спутниковых геодезически х измерений (определени й) | 0.1 |
| н2О | - | - | - | 495787.09 | 2170663.7 2 | - | Метод спутниковых геодезически х измерений (определени й) | 0.1 |
| н3О | - | - | - | 495782.05 | 2170659.7 7 | - | Метод спутниковых геодезически х измерений (определени й) | 0.1 |
| н4О | - | - | - | 495784.52 | 2170656.6 2 | - | Метод спутниковых геодезически х измерений (определени й) | 0.1 |
| н1О | - | - | - | 495789.56 | 2170660.5 8 | - | Метод спутниковых геодезически х измерений (определени й) | 0.1 |

**2. Сведения о характеристиках объекта недвижимости
с кадастровым номером : 32:28:0015011:377 :**

| № п/п | Наименование характеристики | Значение характеристики |
|----------|--|-------------------------|
| 1 | 2 | 3 |
| 1. | Вид объекта недвижимости | здание |
| 2. | Ранее присвоенный государственный учетный номер (инвентарный) здания, сооружения, объекта незавершенного строительства | - |
| 3. | Кадастровый номер земельного участка (земельных участков), в границах которого (которых) расположены здание, сооружение, объект незавершенного строительства | 32:28:0015011:368 |

2. Сведения о характеристиках объекта недвижимости с кадастровым номером : 32:28:0015011:377 :

| № п/п | Наименование характеристики | Значение характеристики |
|-------|---|--|
| 1 | 2 | 3 |
| 4. | Уникальный учетный номер кадастрового квартала, в границах которого расположены здание, сооружение, объект незавершенного строительства | 32:28:0015011 |
| 5. | Адрес здания, сооружения, объекта незавершенного строительства | - |
| 5.1. | Сведения о местоположении здания, сооружения, объекта незавершенного строительства (при отсутствии адреса) в структурированном в соответствии с федеральной информационной адресной системой виде | Российская Федерация, Брянская область, город Брянск, территория ГО Береговая-3, гараж 8 |
| 5.2. | Дополнительные сведения о местоположении | - |
| 6. | Иные сведения | - |

3. Пояснения к сведениям об объекте недвижимости с кадастровым номером 32:28:0015011:377 :

| | |
|----|---|
| 1. | - |
| | |

Описание местоположения зданий, сооружений, объектов незавершенного строительства на земельном участке

**1. Сведения о характерных точках контура объекта недвижимости
с кадастровым номером : 32:28:0015011:378 :**

Система координат МСК-32, зона 2

Зона № 2

| Обозначение характерных точек контура | Содержатся в Едином государственном реестре недвижимости | | | Определены в ходе выполнения комплексных кадастровых работ | | | Метод опреде ления коор динат | Формулы, примененные для расчета средней квадратической погрешности определения координат характерных точек (Mt), м, с подставленными в такие формулы значениями и итоговые (вычисленные) значения Mt, м |
|---|--|---|---------------|---|----------------|---------------|--|--|
| | Координаты, м | | Ради ус, м | Координаты, м | | Ради ус, м | | |
| | X | Y | R | X | Y | R | | |
| 1 | 2 | 3 | 4 | 5 | 6 | 7 | 8 | 9 |
| н5О | - | - | - | 495811.83 | 2170669.1 3 | - | Метод спутниковых геодезически х измерений (определени й) | 0.1 |
| н6О | - | - | - | 495816.36 | 2170672.9 8 | - | Метод спутниковых геодезически х измерений (определени й) | 0.1 |
| н7О | - | - | - | 495813.90 | 2170675.8 9 | - | Метод спутниковых геодезически х измерений (определени й) | 0.1 |
| н8О | - | - | - | 495809.37 | 2170672.0 3 | - | Метод спутниковых геодезически х измерений (определени й) | 0.1 |
| н5О | - | - | - | 495811.83 | 2170669.1 3 | - | Метод спутниковых геодезически х измерений (определени й) | 0.1 |

**2. Сведения о характеристиках объекта недвижимости
с кадастровым номером : 32:28:0015011:378 :**

| № п/п | Наименование характеристики | Значение характеристики |
|-------|--|-------------------------|
| 1 | 2 | 3 |
| 1. | Вид объекта недвижимости | здание |
| 2. | Ранее присвоенный государственный учетный номер (инвентарный) здания, сооружения, объекта незавершенного строительства | - |
| 3. | Кадастровый номер земельного участка (земельных участков), в границах которого (которых) расположены здание, сооружение, объект незавершенного строительства | 32:28:0015011:736 |

2. Сведения о характеристиках объекта недвижимости с кадастровым номером : 32:28:0015011:378 :

| № п/п | Наименование характеристики | Значение характеристики |
|-------|---|---|
| 1 | 2 | 3 |
| 4. | Уникальный учетный номер кадастрового квартала, в границах которого расположены здание, сооружение, объект незавершенного строительства | 32:28:0015011 |
| 5. | Адрес здания, сооружения, объекта незавершенного строительства | Российская Федерация, Брянская область, город Брянск, улица Береговая, дом 12 |
| 5.1. | Сведения о местоположении здания, сооружения, объекта незавершенного строительства (при отсутствии адреса) в структурированном в соответствии с федеральной информационной адресной системой виде | - |
| 5.2. | Дополнительные сведения о местоположении | - |
| 6. | Иные сведения | - |

3. Пояснения к сведениям об объекте недвижимости с кадастровым номером 32:28:0015011:378 :

| | |
|----|---|
| 1. | - |
|----|---|

Описание местоположения зданий, сооружений, объектов незавершенного строительства на земельном участке

**1. Сведения о характерных точках контура объекта недвижимости
с кадастровым номером : 32:28:0015011:379 :**

Система координат МСК-32, зона 2

Зона № 2

| Обозначение характерных точек контура | Содержатся в Едином государственном реестре недвижимости | | | Определены в ходе выполнения комплексных кадастровых работ | | | Метод опреде ления коор динат | Формулы, примененные для расчета средней квадратической погрешности определения координат характерных точек (Mt), м, с подставленными в такие формулы значениями и итоговые (вычисленные) значения Mt, м |
|---|--|---|---------------|---|----------------|---------------|--|--|
| | Координаты, м | | Ради ус, м | Координаты, м | | Ради ус, м | | |
| | X | Y | R | X | Y | R | | |
| 1 | 2 | 3 | 4 | 5 | 6 | 7 | 8 | 9 |
| н90 | - | - | - | 495811.96 | 2170668.9 8 | - | Метод спутниковых геодезически х измерений (определени й) | 0.1 |
| н100 | - | - | - | 495814.42 | 2170666.0 9 | - | Метод спутниковых геодезически х измерений (определени й) | 0.1 |
| н110 | - | - | - | 495819.15 | 2170670.1 1 | - | Метод спутниковых геодезически х измерений (определени й) | 0.1 |
| н120 | - | - | - | 495816.68 | 2170673.0 0 | - | Метод спутниковых геодезически х измерений (определени й) | 0.1 |
| н90 | - | - | - | 495811.96 | 2170668.9 8 | - | Метод спутниковых геодезически х измерений (определени й) | 0.1 |

**2. Сведения о характеристиках объекта недвижимости
с кадастровым номером : 32:28:0015011:379 :**

| № п/п | Наименование характеристики | Значение характеристики |
|-------|--|-------------------------|
| 1 | 2 | 3 |
| 1. | Вид объекта недвижимости | здание |
| 2. | Ранее присвоенный государственный учетный номер (инвентарный) здания, сооружения, объекта незавершенного строительства | - |
| 3. | Кадастровый номер земельного участка (земельных участков), в границах которого (которых) расположены здание, сооружение, объект незавершенного строительства | 32:28:0015011:337 |

2. Сведения о характеристиках объекта недвижимости с кадастровым номером : 32:28:0015011:379 :

| № п/п | Наименование характеристики | Значение характеристики |
|--------------|---|--|
| 1 | 2 | 3 |
| 4. | Уникальный учетный номер кадастрового квартала, в границах которого расположены здание, сооружение, объект незавершенного строительства | 32:28:0015011 |
| 5. | Адрес здания, сооружения, объекта незавершенного строительства | - |
| 5.1. | Сведения о местоположении здания, сооружения, объекта незавершенного строительства (при отсутствии адреса) в структурированном в соответствии с федеральной информационной адресной системой виде | Российская Федерация, Брянская область, город Брянск, территория ГО по Береговой, гараж 11 |
| 5.2. | Дополнительные сведения о местоположении | - |
| 6. | Иные сведения | - |

3. Пояснения к сведениям об объекте недвижимости с кадастровым номером 32:28:0015011:379 :

| | |
|----|---|
| 1. | - |
|----|---|

Описание местоположения зданий, сооружений, объектов незавершенного строительства на земельном участке

**1. Сведения о характерных точках контура объекта недвижимости
с кадастровым номером : 32:28:0015011:384 :**

Система координат МСК-32, зона 2

Зона № 2

| Обозначение характерных точек контура | Содержатся в Едином государственном реестре недвижимости | | | Определены в ходе выполнения комплексных кадастровых работ | | | Метод опреде ления коор динат | Формулы, примененные для расчета средней квадратической погрешности определения координат характерных точек (Mt), м, с подставленными в такие формулы значениями и итоговые (вычисленные) значения Mt, м |
|---|--|---|---------------|---|----------------|---------------|--|--|
| | Координаты, м | | Ради ус, м | Координаты, м | | Ради ус, м | | |
| | X | Y | R | X | Y | R | | |
| 1 | 2 | 3 | 4 | 5 | 6 | 7 | 8 | 9 |
| н130 | - | - | - | 495807.03 | 2170638.2 8 | - | Метод спутниковых геодезически х измерений (определени й) | 0.1 |
| н140 | - | - | - | 495804.32 | 2170641.7 4 | - | Метод спутниковых геодезически х измерений (определени й) | 0.1 |
| н150 | - | - | - | 495799.37 | 2170637.8 5 | - | Метод спутниковых геодезически х измерений (определени й) | 0.1 |
| н160 | - | - | - | 495801.72 | 2170634.8 5 | - | Метод спутниковых геодезически х измерений (определени й) | 0.1 |
| н130 | - | - | - | 495807.03 | 2170638.2 8 | - | Метод спутниковых геодезически х измерений (определени й) | 0.1 |

**2. Сведения о характеристиках объекта недвижимости
с кадастровым номером : 32:28:0015011:384 :**

| № п/п | Наименование характеристики | Значение характеристики |
|-------|--|-------------------------|
| 1 | 2 | 3 |
| 1. | Вид объекта недвижимости | здание |
| 2. | Ранее присвоенный государственный учетный номер (инвентарный) здания, сооружения, объекта незавершенного строительства | - |
| 3. | Кадастровый номер земельного участка (земельных участков), в границах которого (которых) расположены здание, сооружение, объект незавершенного строительства | 32:28:0015011:364 |

2. Сведения о характеристиках объекта недвижимости с кадастровым номером : 32:28:0015011:384 :

| № п/п | Наименование характеристики | Значение характеристики |
|--------------|---|---|
| 1 | 2 | 3 |
| 4. | Уникальный учетный номер кадастрового квартала, в границах которого расположены здание, сооружение, объект незавершенного строительства | 32:28:0015011 |
| 5. | Адрес здания, сооружения, объекта незавершенного строительства | - |
| 5.1. | Сведения о местоположении здания, сооружения, объекта незавершенного строительства (при отсутствии адреса) в структурированном в соответствии с федеральной информационной адресной системой виде | Российская Федерация, Брянская область, город Брянск, территория ГО по Береговой, гараж 1 |
| 5.2. | Дополнительные сведения о местоположении | - |
| 6. | Иные сведения | - |

3. Пояснения к сведениям об объекте недвижимости с кадастровым номером 32:28:0015011:384 :

| | |
|----|---|
| 1. | - |
|----|---|

Описание местоположения зданий, сооружений, объектов незавершенного строительства на земельном участке

**1. Сведения о характерных точках контура объекта недвижимости
с кадастровым номером : 32:28:0015011:385 :**

Система координат МСК-32, зона 2

Зона № 2

| Обозначение характерных точек контура | Содержатся в Едином государственном реестре недвижимости | | | Определены в ходе выполнения комплексных кадастровых работ | | | Метод опреде ления коор динат | Формулы, примененные для расчета средней квадратической погрешности определения координат характерных точек (Mt), м, с подставленными в такие формулы значениями и итоговые (вычисленные) значения Mt, м |
|---|--|---|---------------|---|----------------|---------------|--|--|
| | Координаты, м | | Ради ус, м | Координаты, м | | Ради ус, м | | |
| | X | Y | R | X | Y | R | | |
| 1 | 2 | 3 | 4 | 5 | 6 | 7 | 8 | 9 |
| н170 | - | - | - | 495862.69 | 2170677.2 5 | - | Метод спутниковых геодезически х измерений (определени й) | 0.1 |
| н180 | - | - | - | 495862.69 | 2170680.0 9 | - | Метод спутниковых геодезически х измерений (определени й) | 0.1 |
| н190 | - | - | - | 495856.41 | 2170680.4 5 | - | Метод спутниковых геодезически х измерений (определени й) | 0.1 |
| н200 | - | - | - | 495856.41 | 2170677.5 9 | - | Метод спутниковых геодезически х измерений (определени й) | 0.1 |
| н170 | - | - | - | 495862.69 | 2170677.2 5 | - | Метод спутниковых геодезически х измерений (определени й) | 0.1 |

**2. Сведения о характеристиках объекта недвижимости
с кадастровым номером : 32:28:0015011:385 :**

| № п/п | Наименование характеристики | Значение характеристики |
|-------|--|-------------------------|
| 1 | 2 | 3 |
| 1. | Вид объекта недвижимости | здание |
| 2. | Ранее присвоенный государственный учетный номер (инвентарный) здания, сооружения, объекта незавершенного строительства | - |
| 3. | Кадастровый номер земельного участка (земельных участков), в границах которого (которых) расположены здание, сооружение, объект незавершенного строительства | 32:28:0015011:262 |

2. Сведения о характеристиках объекта недвижимости с кадастровым номером : 32:28:0015011:385 :

| № п/п | Наименование характеристики | Значение характеристики |
|--------------|---|--|
| 1 | 2 | 3 |
| 4. | Уникальный учетный номер кадастрового квартала, в границах которого расположены здание, сооружение, объект незавершенного строительства | 32:28:0015011 |
| 5. | Адрес здания, сооружения, объекта незавершенного строительства | - |
| 5.1. | Сведения о местоположении здания, сооружения, объекта незавершенного строительства (при отсутствии адреса) в структурированном в соответствии с федеральной информационной адресной системой виде | Российская Федерация, Брянская область, город Брянск, территория ГО Водник-1, гараж 64 |
| 5.2. | Дополнительные сведения о местоположении | - |
| 6. | Иные сведения | - |

3. Пояснения к сведениям об объекте недвижимости с кадастровым номером 32:28:0015011:385 :

| | |
|----|---|
| 1. | - |
|----|---|

Описание местоположения зданий, сооружений, объектов незавершенного строительства на земельном участке

**1. Сведения о характерных точках контура объекта недвижимости
с кадастровым номером : 32:28:0015011:386 :**

Система координат МСК-32, зона 2

Зона № 2

| Обозначение характерных точек контура | Содержатся в Едином государственном реестре недвижимости | | | Определены в ходе выполнения комплексных кадастровых работ | | | Метод опреде ления коор динат | Формулы, примененные для расчета средней квадратической погрешности определения координат характерных точек (Mt), м, с подставленными в такие формулы значениями и итоговые (вычисленные) значения Mt, м |
|---|--|---|---------------|---|----------------|---------------|--|--|
| | Координаты, м | | Ради ус, м | Координаты, м | | Ради ус, м | | |
| | X | Y | R | X | Y | R | | |
| 1 | 2 | 3 | 4 | 5 | 6 | 7 | 8 | 9 |
| н210 | - | - | - | 495838.05 | 2170665.3 3 | - | Метод спутниковых геодезически х измерений (определени й) | 0.1 |
| н220 | - | - | - | 495838.13 | 2170667.1 3 | - | Метод спутниковых геодезически х измерений (определени й) | 0.1 |
| н230 | - | - | - | 495838.22 | 2170669.1 2 | - | Метод спутниковых геодезически х измерений (определени й) | 0.1 |
| н240 | - | - | - | 495832.35 | 2170669.3 6 | - | Метод спутниковых геодезически х измерений (определени й) | 0.1 |
| н250 | - | - | - | 495832.20 | 2170665.5 6 | - | Метод спутниковых геодезически х измерений (определени й) | 0.1 |
| н260 | - | - | - | 495832.38 | 2170665.5 5 | - | Метод спутниковых геодезически х измерений (определени й) | 0.1 |
| н210 | - | - | - | 495838.05 | 2170665.3 3 | - | Метод спутниковых геодезически х измерений (определени й) | 0.1 |

2. Сведения о характеристиках объекта недвижимости с кадастровым номером : 32:28:0015011:386 :

| № п/п | Наименование характеристики | Значение характеристики |
|--------------|---|--|
| 1 | 2 | 3 |
| 1. | Вид объекта недвижимости | здание |
| 2. | Ранее присвоенный государственный учетный номер (инвентарный) здания, сооружения, объекта незавершенного строительства | - |
| 3. | Кадастровый номер земельного участка (земельных участков), в границах которого (которых) расположены здание, сооружение, объект незавершенного строительства | 32:28:0015011:25 |
| 4. | Уникальный учетный номер кадастрового квартала, в границах которого расположены здание, сооружение, объект незавершенного строительства | 32:28:0015011 |
| 5. | Адрес здания, сооружения, объекта незавершенного строительства | - |
| 5.1. | Сведения о местоположении здания, сооружения, объекта незавершенного строительства (при отсутствии адреса) в структурированном в соответствии с федеральной информационной адресной системой виде | Российская Федерация, Брянская область, город Брянск, территория ГО Водник-1, гараж 10 |
| 5.2. | Дополнительные сведения о местоположении | - |
| 6. | Иные сведения | - |

3. Пояснения к сведениям об объекте недвижимости с кадастровым номером 32:28:0015011:386 :

| | |
|----|---|
| 1. | - |
| | |

Описание местоположения зданий, сооружений, объектов незавершенного строительства на земельном участке

**1. Сведения о характерных точках контура объекта недвижимости
с кадастровым номером : 32:28:0015011:387 :**

Система координат МСК-32, зона 2

Зона № 2

| Обозначение характерных точек контура | Содержатся в Едином государственном реестре недвижимости | | | Определены в ходе выполнения комплексных кадастровых работ | | | Метод опреде ления коор динат | Формулы, примененные для расчета средней квадратической погрешности определения координат характерных точек (Mt), м, с подставленными в такие формулы значениями и итоговые (вычисленные) значения Mt, м |
|---|--|---|---------------|---|----------------|---------------|--|--|
| | Координаты, м | | Ради ус, м | Координаты, м | | Ради ус, м | | |
| | X | Y | R | X | Y | R | | |
| 1 | 2 | 3 | 4 | 5 | 6 | 7 | 8 | 9 |
| н270 | - | - | - | 495856.54 | 2170760.8 5 | - | Метод спутниковых геодезически х измерений (определени й) | 0.1 |
| н280 | - | - | - | 495860.50 | 2170761.1 5 | - | Метод спутниковых геодезически х измерений (определени й) | 0.1 |
| н290 | - | - | - | 495860.95 | 2170755.2 7 | - | Метод спутниковых геодезически х измерений (определени й) | 0.1 |
| н300 | - | - | - | 495857.02 | 2170754.9 1 | - | Метод спутниковых геодезически х измерений (определени й) | 0.1 |
| н270 | - | - | - | 495856.54 | 2170760.8 5 | - | Метод спутниковых геодезически х измерений (определени й) | 0.1 |

**2. Сведения о характеристиках объекта недвижимости
с кадастровым номером : 32:28:0015011:387 :**

| № п/п | Наименование характеристики | Значение характеристики |
|-------|--|-------------------------|
| 1 | 2 | 3 |
| 1. | Вид объекта недвижимости | здание |
| 2. | Ранее присвоенный государственный учетный номер (инвентарный) здания, сооружения, объекта незавершенного строительства | - |
| 3. | Кадастровый номер земельного участка (земельных участков), в границах которого (которых) расположены здание, сооружение, объект незавершенного строительства | 32:28:0015011:328 |

2. Сведения о характеристиках объекта недвижимости с кадастровым номером : 32:28:0015011:387 :

| № п/п | Наименование характеристики | Значение характеристики |
|-------|---|---|
| 1 | 2 | 3 |
| 4. | Уникальный учетный номер кадастрового квартала, в границах которого расположены здание, сооружение, объект незавершенного строительства | 32:28:0015011 |
| 5. | Адрес здания, сооружения, объекта незавершенного строительства | - |
| 5.1. | Сведения о местоположении здания, сооружения, объекта незавершенного строительства (при отсутствии адреса) в структурированном в соответствии с федеральной информационной адресной системой виде | Российская Федерация, Брянская область, город Брянск, территория ГО Водник-1, гараж 10А |
| 5.2. | Дополнительные сведения о местоположении | - |
| 6. | Иные сведения | - |

3. Пояснения к сведениям об объекте недвижимости с кадастровым номером 32:28:0015011:387 :

| | |
|----|---|
| 1. | - |
| | |

**Описание местоположения зданий, сооружений,
объектов незавершенного строительства на земельном участке**

**1. Сведения о характерных точках контура объекта недвижимости
с кадастровым номером : 32:28:0015011:388 :**

Система координат МСК-32, зона 2

Зона № 2

| Обозначение характерных точек контура | Содержатся в Едином государственном реестре недвижимости | | | Определены в ходе выполнения комплексных кадастровых работ | | | Метод опреде ления коор динат | Формулы, примененные для расчета средней квадратической погрешности определения координат характерных точек (Mt), м, с подставленными в такие формулы значениями и итоговые (вычисленные) значения Mt, м |
|---|--|---|---------------|---|----------------|---------------|--|--|
| | Координаты, м | | Ради ус, м | Координаты, м | | Ради ус, м | | |
| | X | Y | R | X | Y | R | | |
| 1 | 2 | 3 | 4 | 5 | 6 | 7 | 8 | 9 |
| н310 | - | - | - | 495838.12 | 2170661.3 2 | - | Метод спутниковых геодезически х измерений (определени й) | 0.1 |
| н320 | - | - | - | 495838.23 | 2170663.9 4 | - | Метод спутниковых геодезически х измерений (определени й) | 0.1 |
| н330 | - | - | - | 495838.04 | 2170663.9 5 | - | Метод спутниковых геодезически х измерений (определени й) | 0.1 |
| н340 | - | - | - | 495838.05 | 2170665.1 3 | - | Метод спутниковых геодезически х измерений (определени й) | 0.1 |
| н350 | - | - | - | 495832.48 | 2170665.3 5 | - | Метод спутниковых геодезически х измерений (определени й) | 0.1 |
| н360 | - | - | - | 495832.32 | 2170661.5 5 | - | Метод спутниковых геодезически х измерений (определени й) | 0.1 |
| н310 | - | - | - | 495838.12 | 2170661.3 2 | - | Метод спутниковых геодезически х измерений (определени й) | 0.1 |

2. Сведения о характеристиках объекта недвижимости с кадастровым номером : 32:28:0015011:388 :

| № п/п | Наименование характеристики | Значение характеристики |
|--------------|---|--|
| 1 | 2 | 3 |
| 1. | Вид объекта недвижимости | здание |
| 2. | Ранее присвоенный государственный учетный номер (инвентарный) здания, сооружения, объекта незавершенного строительства | - |
| 3. | Кадастровый номер земельного участка (земельных участков), в границах которого (которых) расположены здание, сооружение, объект незавершенного строительства | 32:28:0015011:221 |
| 4. | Уникальный учетный номер кадастрового квартала, в границах которого расположены здание, сооружение, объект незавершенного строительства | 32:28:0015011 |
| 5. | Адрес здания, сооружения, объекта незавершенного строительства | - |
| 5.1. | Сведения о местоположении здания, сооружения, объекта незавершенного строительства (при отсутствии адреса) в структурированном в соответствии с федеральной информационной адресной системой виде | Российская Федерация, Брянская область, город Брянск, территория ГО Водник-1, гараж 11 |
| 5.2. | Дополнительные сведения о местоположении | - |
| 6. | Иные сведения | - |

3. Пояснения к сведениям об объекте недвижимости с кадастровым номером 32:28:0015011:388 :

| | |
|----|---|
| 1. | - |
|----|---|

Описание местоположения зданий, сооружений, объектов незавершенного строительства на земельном участке

**1. Сведения о характерных точках контура объекта недвижимости
с кадастровым номером : 32:28:0015011:389 :**

Система координат МСК-32, зона 2

Зона № 2

| Обозначение характерных точек контура | Содержатся в Едином государственном реестре недвижимости | | | Определены в ходе выполнения комплексных кадастровых работ | | | Метод опреде ления коор динат | Формулы, примененные для расчета средней квадратической погрешности определения координат характерных точек (Mt), м, с подставленными в такие формулы значениями и итоговые (вычисленные) значения Mt, м |
|---|--|---|---------------|---|----------------|---------------|--|--|
| | Координаты, м | | Ради ус, м | Координаты, м | | Ради ус, м | | |
| | X | Y | R | X | Y | R | | |
| 1 | 2 | 3 | 4 | 5 | 6 | 7 | 8 | 9 |
| н370 | - | - | - | 495837.34 | 2170657.1 1 | - | Метод спутниковых геодезически х измерений (определени й) | 0.1 |
| н380 | - | - | - | 495832.16 | 2170657.3 1 | - | Метод спутниковых геодезически х измерений (определени й) | 0.1 |
| н390 | - | - | - | 495832.32 | 2170661.3 5 | - | Метод спутниковых геодезически х измерений (определени й) | 0.1 |
| н400 | - | - | - | 495837.51 | 2170661.1 4 | - | Метод спутниковых геодезически х измерений (определени й) | 0.1 |
| н370 | - | - | - | 495837.34 | 2170657.1 1 | - | Метод спутниковых геодезически х измерений (определени й) | 0.1 |

**2. Сведения о характеристиках объекта недвижимости
с кадастровым номером : 32:28:0015011:389 :**

| № п/п | Наименование характеристики | Значение характеристики |
|-------|--|-------------------------|
| 1 | 2 | 3 |
| 1. | Вид объекта недвижимости | здание |
| 2. | Ранее присвоенный государственный учетный номер (инвентарный) здания, сооружения, объекта незавершенного строительства | - |
| 3. | Кадастровый номер земельного участка (земельных участков), в границах которого (которых) расположены здание, сооружение, объект незавершенного строительства | 32:28:0015011:222 |

2. Сведения о характеристиках объекта недвижимости с кадастровым номером : 32:28:0015011:389 :

| № п/п | Наименование характеристики | Значение характеристики |
|-------|---|--|
| 1 | 2 | 3 |
| 4. | Уникальный учетный номер кадастрового квартала, в границах которого расположены здание, сооружение, объект незавершенного строительства | 32:28:0015011 |
| 5. | Адрес здания, сооружения, объекта незавершенного строительства | - |
| 5.1. | Сведения о местоположении здания, сооружения, объекта незавершенного строительства (при отсутствии адреса) в структурированном в соответствии с федеральной информационной адресной системой виде | Российская Федерация, Брянская область, город Брянск, территория ГО Водник-1, гараж 12 |
| 5.2. | Дополнительные сведения о местоположении | - |
| 6. | Иные сведения | - |

3. Пояснения к сведениям об объекте недвижимости с кадастровым номером 32:28:0015011:389 :

| | |
|----|---|
| 1. | - |
| | |

**Описание местоположения зданий, сооружений,
объектов незавершенного строительства на земельном участке**

**1. Сведения о характерных точках контура объекта недвижимости
с кадастровым номером : 32:28:0015011:391 :**

Система координат МСК-32, зона 2

Зона № 2

| Обозначение характерных точек контура | Содержатся в Едином государственном реестре недвижимости | | | Определены в ходе выполнения комплексных кадастровых работ | | | Метод опреде ления коор динат | Формулы, примененные для расчета средней квадратической погрешности определения координат характерных точек (Mt), м, с подставленными в такие формулы значениями и итоговые (вычисленные) значения Mt, м |
|---|--|---|---------------|---|----------------|---------------|--|--|
| | Координаты, м | | Ради ус, м | Координаты, м | | Ради ус, м | | |
| | X | Y | R | X | Y | R | | |
| 1 | 2 | 3 | 4 | 5 | 6 | 7 | 8 | 9 |
| н41О | - | - | - | 495880.10 | 2170702.2 2 | - | Метод спутниковых геодезически х измерений (определени й) | 0.1 |
| н42О | - | - | - | 495880.26 | 2170705.9 7 | - | Метод спутниковых геодезически х измерений (определени й) | 0.1 |
| н43О | - | - | - | 495874.27 | 2170706.2 1 | - | Метод спутниковых геодезически х измерений (определени й) | 0.1 |
| н44О | - | - | - | 495874.12 | 2170702.4 6 | - | Метод спутниковых геодезически х измерений (определени й) | 0.1 |
| н41О | - | - | - | 495880.10 | 2170702.2 2 | - | Метод спутниковых геодезически х измерений (определени й) | 0.1 |

**2. Сведения о характеристиках объекта недвижимости
с кадастровым номером : 32:28:0015011:391 :**

| № п/п | Наименование характеристики | Значение характеристики |
|-------|--|-------------------------|
| 1 | 2 | 3 |
| 1. | Вид объекта недвижимости | здание |
| 2. | Ранее присвоенный государственный учетный номер (инвентарный) здания, сооружения, объекта незавершенного строительства | - |
| 3. | Кадастровый номер земельного участка (земельных участков), в границах которого (которых) расположены здание, сооружение, объект незавершенного строительства | 32:28:0015011:278 |

2. Сведения о характеристиках объекта недвижимости с кадастровым номером : 32:28:0015011:391 :

| № п/п | Наименование характеристики | Значение характеристики |
|--------------|---|--|
| 1 | 2 | 3 |
| 4. | Уникальный учетный номер кадастрового квартала, в границах которого расположены здание, сооружение, объект незавершенного строительства | 32:28:0015011 |
| 5. | Адрес здания, сооружения, объекта незавершенного строительства | - |
| 5.1. | Сведения о местоположении здания, сооружения, объекта незавершенного строительства (при отсутствии адреса) в структурированном в соответствии с федеральной информационной адресной системой виде | Российская Федерация, Брянская область, город Брянск, территория ГО Водник-1, гараж 81 |
| 5.2. | Дополнительные сведения о местоположении | - |
| 6. | Иные сведения | - |

3. Пояснения к сведениям об объекте недвижимости с кадастровым номером 32:28:0015011:391 :

1. -

Описание местоположения зданий, сооружений, объектов незавершенного строительства на земельном участке

**1. Сведения о характерных точках контура объекта недвижимости
с кадастровым номером : 32:28:0015011:392 :**

Система координат МСК-32, зона 2

Зона № 2

| Обозначение характерных точек контура | Содержатся в Едином государственном реестре недвижимости | | | Определены в ходе выполнения комплексных кадастровых работ | | | Метод опреде ления коор динат | Формулы, примененные для расчета средней квадратической погрешности определения координат характерных точек (Mt), м, с подставленными в такие формулы значениями и итоговые (вычисленные) значения Mt, м |
|---|--|---|---------------|---|----------------|---------------|--|--|
| | Координаты, м | | Ради ус, м | Координаты, м | | Ради ус, м | | |
| | X | Y | R | X | Y | R | | |
| 1 | 2 | 3 | 4 | 5 | 6 | 7 | 8 | 9 |
| н450 | - | - | - | 495879.92 | 2170697.7 6 | - | Метод спутниковых геодезически х измерений (определени й) | 0.1 |
| н460 | - | - | - | 495880.10 | 2170702.0 2 | - | Метод спутниковых геодезически х измерений (определени й) | 0.1 |
| н470 | - | - | - | 495874.12 | 2170702.2 6 | - | Метод спутниковых геодезически х измерений (определени й) | 0.1 |
| н480 | - | - | - | 495873.95 | 2170698.0 0 | - | Метод спутниковых геодезически х измерений (определени й) | 0.1 |
| н450 | - | - | - | 495879.92 | 2170697.7 6 | - | Метод спутниковых геодезически х измерений (определени й) | 0.1 |

**2. Сведения о характеристиках объекта недвижимости
с кадастровым номером : 32:28:0015011:392 :**

| № п/п | Наименование характеристики | Значение характеристики |
|-------|--|-------------------------|
| 1 | 2 | 3 |
| 1. | Вид объекта недвижимости | здание |
| 2. | Ранее присвоенный государственный учетный номер (инвентарный) здания, сооружения, объекта незавершенного строительства | - |
| 3. | Кадастровый номер земельного участка (земельных участков), в границах которого (которых) расположены здание, сооружение, объект незавершенного строительства | 32:28:0015011:26 |

2. Сведения о характеристиках объекта недвижимости с кадастровым номером : 32:28:0015011:392 :

| № п/п | Наименование характеристики | Значение характеристики |
|-------|---|--|
| 1 | 2 | 3 |
| 4. | Уникальный учетный номер кадастрового квартала, в границах которого расположены здание, сооружение, объект незавершенного строительства | 32:28:0015011 |
| 5. | Адрес здания, сооружения, объекта незавершенного строительства | - |
| 5.1. | Сведения о местоположении здания, сооружения, объекта незавершенного строительства (при отсутствии адреса) в структурированном в соответствии с федеральной информационной адресной системой виде | Российская Федерация, Брянская область, город Брянск, территория ГО Водник-1, гараж 82 |
| 5.2. | Дополнительные сведения о местоположении | - |
| 6. | Иные сведения | - |

3. Пояснения к сведениям об объекте недвижимости с кадастровым номером 32:28:0015011:392 :

| | |
|----|---|
| 1. | - |
| | |

Описание местоположения зданий, сооружений, объектов незавершенного строительства на земельном участке

**1. Сведения о характерных точках контура объекта недвижимости
с кадастровым номером : 32:28:0015011:396 :**

Система координат МСК-32, зона 2

Зона № 2

| Обозначение характерных точек контура | Содержатся в Едином государственном реестре недвижимости | | | Определены в ходе выполнения комплексных кадастровых работ | | | Метод опреде ления коор динат | Формулы, примененные для расчета средней квадратической погрешности определения координат характерных точек (Mt), м, с подставленными в такие формулы значениями и итоговые (вычисленные) значения Mt, м |
|---|--|---|---------------|---|----------------|---------------|--|--|
| | Координаты, м | | Ради ус, м | Координаты, м | | Ради ус, м | | |
| | X | Y | R | X | Y | R | | |
| 1 | 2 | 3 | 4 | 5 | 6 | 7 | 8 | 9 |
| н490 | - | - | - | 495815.38 | 2170830.7 9 | - | Метод спутниковых геодезически х измерений (определени й) | 0.1 |
| н500 | - | - | - | 495814.00 | 2170827.2 8 | - | Метод спутниковых геодезически х измерений (определени й) | 0.1 |
| н510 | - | - | - | 495821.01 | 2170824.5 3 | - | Метод спутниковых геодезически х измерений (определени й) | 0.1 |
| н520 | - | - | - | 495822.39 | 2170828.0 4 | - | Метод спутниковых геодезически х измерений (определени й) | 0.1 |
| н490 | - | - | - | 495815.38 | 2170830.7 9 | - | Метод спутниковых геодезически х измерений (определени й) | 0.1 |

**2. Сведения о характеристиках объекта недвижимости
с кадастровым номером : 32:28:0015011:396 :**

| № п/п | Наименование характеристики | Значение характеристики |
|-------|--|-------------------------|
| 1 | 2 | 3 |
| 1. | Вид объекта недвижимости | здание |
| 2. | Ранее присвоенный государственный учетный номер (инвентарный) здания, сооружения, объекта незавершенного строительства | - |
| 3. | Кадастровый номер земельного участка (земельных участков), в границах которого (которых) расположены здание, сооружение, объект незавершенного строительства | 32:28:0015011:86 |

2. Сведения о характеристиках объекта недвижимости с кадастровым номером : 32:28:0015011:396 :

| № п/п | Наименование характеристики | Значение характеристики |
|-------|---|--|
| 1 | 2 | 3 |
| 4. | Уникальный учетный номер кадастрового квартала, в границах которого расположены здание, сооружение, объект незавершенного строительства | 32:28:0015011 |
| 5. | Адрес здания, сооружения, объекта незавершенного строительства | - |
| 5.1. | Сведения о местоположении здания, сооружения, объекта незавершенного строительства (при отсутствии адреса) в структурированном в соответствии с федеральной информационной адресной системой виде | Российская Федерация, Брянская область, город Брянск, территория ГО Водник-2, гараж 4А |
| 5.2. | Дополнительные сведения о местоположении | - |
| 6. | Иные сведения | - |

3. Пояснения к сведениям об объекте недвижимости с кадастровым номером 32:28:0015011:396 :

| | |
|----|---|
| 1. | - |
| | |

**Описание местоположения зданий, сооружений,
объектов незавершенного строительства на земельном участке**

**1. Сведения о характерных точках контура объекта недвижимости
с кадастровым номером : 32:28:0015011:397 :**

Система координат МСК-32, зона 2

Зона № 2

| Обозначение характерных точек контура | Содержатся в Едином государственном реестре недвижимости | | | Определены в ходе выполнения комплексных кадастровых работ | | | Метод опреде ления коор динат | Формулы, примененные для расчета средней квадратической погрешности определения координат характерных точек (Mt), м, с подставленными в такие формулы значениями и итоговые (вычисленные) значения Mt, м |
|---|--|----------|---------------|---|----------------|---------------|--|--|
| | Координаты, м | | Ради ус, м | Координаты, м | | Ради ус, м | | |
| | X | Y | R | X | Y | R | | |
| 1 | 2 | 3 | 4 | 5 | 6 | 7 | 8 | 9 |
| н530 | - | - | - | 495843.13 | 2170805.6 5 | - | Метод спутниковых геодезически х измерений (определени й) | 0.1 |
| н540 | - | - | - | 495846.72 | 2170805.1 2 | - | Метод спутниковых геодезически х измерений (определени й) | 0.1 |
| н550 | - | - | - | 495847.63 | 2170811.2 7 | - | Метод спутниковых геодезически х измерений (определени й) | 0.1 |
| н560 | - | - | - | 495844.03 | 2170811.7 9 | - | Метод спутниковых геодезически х измерений (определени й) | 0.1 |
| н530 | - | - | - | 495843.13 | 2170805.6 5 | - | Метод спутниковых геодезически х измерений (определени й) | 0.1 |

**2. Сведения о характеристиках объекта недвижимости
с кадастровым номером : 32:28:0015011:397 :**

| № п/п | Наименование характеристики | Значение характеристики |
|----------|--|-------------------------|
| 1 | 2 | 3 |
| 1. | Вид объекта недвижимости | здание |
| 2. | Ранее присвоенный государственный учетный номер (инвентарный) здания, сооружения, объекта незавершенного строительства | - |
| 3. | Кадастровый номер земельного участка (земельных участков), в границах которого (которых) расположены здание, сооружение, объект незавершенного строительства | 32:28:0015011:64 |

2. Сведения о характеристиках объекта недвижимости с кадастровым номером : 32:28:0015011:397 :

| № п/п | Наименование характеристики | Значение характеристики |
|-------|---|--|
| 1 | 2 | 3 |
| 4. | Уникальный учетный номер кадастрового квартала, в границах которого расположены здание, сооружение, объект незавершенного строительства | 32:28:0015011 |
| 5. | Адрес здания, сооружения, объекта незавершенного строительства | - |
| 5.1. | Сведения о местоположении здания, сооружения, объекта незавершенного строительства (при отсутствии адреса) в структурированном в соответствии с федеральной информационной адресной системой виде | Российская Федерация, Брянская область, город Брянск, территория ГО Водник-2, гараж 28 |
| 5.2. | Дополнительные сведения о местоположении | - |
| 6. | Иные сведения | - |

3. Пояснения к сведениям об объекте недвижимости с кадастровым номером 32:28:0015011:397 :

| | |
|----|---|
| 1. | - |
| | |

**Описание местоположения зданий, сооружений,
объектов незавершенного строительства на земельном участке**

**1. Сведения о характерных точках контура объекта недвижимости
с кадастровым номером : 32:28:0015011:399 :**

Система координат МСК-32, зона 2

Зона № 2

| Обозначение характерных точек контура | Содержатся в Едином государственном реестре недвижимости | | | Определены в ходе выполнения комплексных кадастровых работ | | | Метод опреде ления коор динат | Формулы, примененные для расчета средней квадратической погрешности определения координат характерных точек (Mt), м, с подставленными в такие формулы значениями и итоговые (вычисленные) значения Mt, м |
|---|--|----------|---------------|---|----------------|---------------|--|--|
| | Координаты, м | | Ради ус, м | Координаты, м | | Ради ус, м | | |
| | X | Y | R | X | Y | R | | |
| 1 | 2 | 3 | 4 | 5 | 6 | 7 | 8 | 9 |
| н570 | - | - | - | 495866.74 | 2170745.7 5 | - | Метод спутниковых геодезически х измерений (определени й) | 0.1 |
| н580 | - | - | - | 495861.68 | 2170745.3 8 | - | Метод спутниковых геодезически х измерений (определени й) | 0.1 |
| н590 | - | - | - | 495862.12 | 2170739.4 5 | - | Метод спутниковых геодезически х измерений (определени й) | 0.1 |
| н600 | - | - | - | 495867.17 | 2170739.8 1 | - | Метод спутниковых геодезически х измерений (определени й) | 0.1 |
| н570 | - | - | - | 495866.74 | 2170745.7 5 | - | Метод спутниковых геодезически х измерений (определени й) | 0.1 |

**2. Сведения о характеристиках объекта недвижимости
с кадастровым номером : 32:28:0015011:399 :**

| № п/п | Наименование характеристики | Значение характеристики |
|----------|--|-------------------------|
| 1 | 2 | 3 |
| 1. | Вид объекта недвижимости | здание |
| 2. | Ранее присвоенный государственный учетный номер (инвентарный) здания, сооружения, объекта незавершенного строительства | - |
| 3. | Кадастровый номер земельного участка (земельных участков), в границах которого (которых) расположены здание, сооружение, объект незавершенного строительства | 32:28:0015011:7 |

2. Сведения о характеристиках объекта недвижимости с кадастровым номером : 32:28:0015011:399 :

| № п/п | Наименование характеристики | Значение характеристики |
|-------|---|---|
| 1 | 2 | 3 |
| 4. | Уникальный учетный номер кадастрового квартала, в границах которого расположены здание, сооружение, объект незавершенного строительства | 32:28:0015011 |
| 5. | Адрес здания, сооружения, объекта незавершенного строительства | - |
| 5.1. | Сведения о местоположении здания, сооружения, объекта незавершенного строительства (при отсутствии адреса) в структурированном в соответствии с федеральной информационной адресной системой виде | Российская Федерация, Брянская область, город Брянск, территория ГО Водник-1, гараж 14А |
| 5.2. | Дополнительные сведения о местоположении | - |
| 6. | Иные сведения | - |

3. Пояснения к сведениям об объекте недвижимости с кадастровым номером 32:28:0015011:399 :

| | |
|----|---|
| 1. | - |
| | |

Описание местоположения зданий, сооружений, объектов незавершенного строительства на земельном участке

**1. Сведения о характерных точках контура объекта недвижимости
с кадастровым номером : 32:28:0015011:402 :**

Система координат МСК-32, зона 2

Зона № 2

| Обозначение характерных точек контура | Содержатся в Едином государственном реестре недвижимости | | | Определены в ходе выполнения комплексных кадастровых работ | | | Метод опреде ления коор динат | Формулы, примененные для расчета средней квадратической погрешности определения координат характерных точек (M _t), м, с подставленными в такие формулы значениями и итоговые (вычисленные) значения M _t , м |
|---|--|---|---------------|---|----------------|---------------|--|--|
| | Координаты, м | | Ради ус, м | Координаты, м | | Ради ус, м | | |
| | X | Y | R | X | Y | R | | |
| 1 | 2 | 3 | 4 | 5 | 6 | 7 | 8 | 9 |
| н61О | - | - | - | 495839.98 | 2170713.3 6 | - | Метод спутниковых геодезически х измерений (определени й) | 0.1 |
| н62О | - | - | - | 495835.50 | 2170713.5 6 | - | Метод спутниковых геодезически х измерений (определени й) | 0.1 |
| н63О | - | - | - | 495835.91 | 2170719.8 7 | - | Метод спутниковых геодезически х измерений (определени й) | 0.1 |
| н64О | - | - | - | 495837.54 | 2170719.7 7 | - | Метод спутниковых геодезически х измерений (определени й) | 0.1 |
| н65О | - | - | - | 495840.34 | 2170719.6 3 | - | Метод спутниковых геодезически х измерений (определени й) | 0.1 |
| н66О | - | - | - | 495840.19 | 2170716.2 5 | - | Метод спутниковых геодезически х измерений (определени й) | 0.1 |
| н67О | - | - | - | 495840.08 | 2170715.9 7 | - | Метод спутниковых геодезически х измерений (определени й) | 0.1 |
| н68О | - | - | - | 495840.03 | 2170714.7 8 | - | Метод спутниковых геодезически х измерений (определени й) | 0.1 |

1. Сведения о характерных точках контура объекта недвижимости с кадастровым номером : 32:28:0015011:402 :

Система координат МСК-32, зона 2

Зона № 2

| Обозначение характерных точек контура | Содержатся в Едином государственном реестре недвижимости | | | Определены в ходе выполнения комплексных кадастровых работ | | | Метод определения координат | Формулы, примененные для расчета средней квадратической погрешности определения координат характерных точек (Mt), м, с подставленными в такие формулы значениями и итоговые (вычисленные) значения Mt, м |
|---------------------------------------|--|---|-----------|--|------------|-----------|---|--|
| | Координаты, м | | Радиус, м | Координаты, м | | Радиус, м | | |
| | X | Y | R | X | Y | R | | |
| 1 | 2 | 3 | 4 | 5 | 6 | 7 | 8 | 9 |
| н610 | - | - | - | 495839.98 | 2170713.36 | - | Метод спутниковых геодезических измерений (определений) | 0.1 |

2. Сведения о характеристиках объекта недвижимости с кадастровым номером : 32:28:0015011:402 :

| № п/п | Наименование характеристики | Значение характеристики |
|-------|---|--|
| 1 | 2 | 3 |
| 1. | Вид объекта недвижимости | здание |
| 2. | Ранее присвоенный государственный учетный номер (инвентарный) здания, сооружения, объекта незавершенного строительства | - |
| 3. | Кадастровый номер земельного участка (земельных участков), в границах которого (которых) расположены здание, сооружение, объект незавершенного строительства | 32:28:0015011:333 |
| 4. | Уникальный учетный номер кадастрового квартала, в границах которого расположены здание, сооружение, объект незавершенного строительства | 32:28:0015011 |
| 5. | Адрес здания, сооружения, объекта незавершенного строительства | - |
| 5.1. | Сведения о местоположении здания, сооружения, объекта незавершенного строительства (при отсутствии адреса) в структурированном в соответствии с федеральной информационной адресной системой виде | Российская Федерация, Брянская область, город Брянск, территория ГО Водник-1, гараж 24 |
| 5.2. | Дополнительные сведения о местоположении | - |
| 6. | Иные сведения | - |

3. Пояснения к сведениям об объекте недвижимости с кадастровым номером 32:28:0015011:402 :

| | |
|----|---|
| 1. | - |
|----|---|

**Описание местоположения зданий, сооружений,
объектов незавершенного строительства на земельном участке**

**1. Сведения о характерных точках контура объекта недвижимости
с кадастровым номером : 32:28:0015011:405 :**

Система координат МСК-32, зона 2

Зона № 2

| Обозначение характерных точек контура | Содержатся в Едином государственном реестре недвижимости | | | Определены в ходе выполнения комплексных кадастровых работ | | | Метод опреде ления коор динат | Формулы, примененные для расчета средней квадратической погрешности определения координат характерных точек (Mt), м, с подставленными в такие формулы значениями и итоговые (вычисленные) значения Mt, м |
|---|--|----------|---------------|---|----------------|---------------|--|--|
| | Координаты, м | | Ради ус, м | Координаты, м | | Ради ус, м | | |
| | X | Y | R | X | Y | R | | |
| 1 | 2 | 3 | 4 | 5 | 6 | 7 | 8 | 9 |
| н69О | - | - | - | 495845.90 | 2170712.4 2 | - | Метод спутниковых геодезически х измерений (определени й) | 0.1 |
| н70О | - | - | - | 495840.17 | 2170712.6 8 | - | Метод спутниковых геодезически х измерений (определени й) | 0.1 |
| н71О | - | - | - | 495840.17 | 2170708.9 4 | - | Метод спутниковых геодезически х измерений (определени й) | 0.1 |
| н72О | - | - | - | 495845.86 | 2170708.6 9 | - | Метод спутниковых геодезически х измерений (определени й) | 0.1 |
| н69О | - | - | - | 495845.90 | 2170712.4 2 | - | Метод спутниковых геодезически х измерений (определени й) | 0.1 |

**2. Сведения о характеристиках объекта недвижимости
с кадастровым номером : 32:28:0015011:405 :**

| № п/п | Наименование характеристики | Значение характеристики |
|----------|--|--------------------------------------|
| 1 | 2 | 3 |
| 1. | Вид объекта недвижимости | здание |
| 2. | Ранее присвоенный государственный учетный номер (инвентарный) здания, сооружения, объекта незавершенного строительства | - |
| 3. | Кадастровый номер земельного участка (земельных участков), в границах которого (которых) расположены здание, сооружение, объект незавершенного строительства | 32:28:0015011:235, 32:28:0015011:306 |

2. Сведения о характеристиках объекта недвижимости с кадастровым номером : 32:28:0015011:405 :

| № п/п | Наименование характеристики | Значение характеристики |
|-------|---|--|
| 1 | 2 | 3 |
| 4. | Уникальный учетный номер кадастрового квартала, в границах которого расположены здание, сооружение, объект незавершенного строительства | 32:28:0015011 |
| 5. | Адрес здания, сооружения, объекта незавершенного строительства | - |
| 5.1. | Сведения о местоположении здания, сооружения, объекта незавершенного строительства (при отсутствии адреса) в структурированном в соответствии с федеральной информационной адресной системой виде | Российская Федерация, Брянская область, город Брянск, территория ГО Водник-1, гараж 29 |
| 5.2. | Дополнительные сведения о местоположении | - |
| 6. | Иные сведения | - |

3. Пояснения к сведениям об объекте недвижимости с кадастровым номером 32:28:0015011:405 :

| | |
|----|---|
| 1. | - |
| | |

**Описание местоположения зданий, сооружений,
объектов незавершенного строительства на земельном участке**

**1. Сведения о характерных точках контура объекта недвижимости
с кадастровым номером : 32:28:0015011:406 :**

Система координат МСК-32, зона 2

Зона № 2

| Обозначение характерных точек контура | Содержатся в Едином государственном реестре недвижимости | | | Определены в ходе выполнения комплексных кадастровых работ | | | Метод опреде ления коор динат | Формулы, примененные для расчета средней квадратической погрешности определения координат характерных точек (Mt), м, с подставленными в такие формулы значениями и итоговые (вычисленные) значения Mt, м |
|---|--|---|---------------|---|----------------|---------------|--|--|
| | Координаты, м | | Ради ус, м | Координаты, м | | Ради ус, м | | |
| | X | Y | R | X | Y | R | | |
| 1 | 2 | 3 | 4 | 5 | 6 | 7 | 8 | 9 |
| н730 | - | - | - | 495839.80 | 2170702.1 2 | - | Метод спутниковых геодезически х измерений (определени й) | 0.1 |
| н740 | - | - | - | 495839.67 | 2170699.3 9 | - | Метод спутниковых геодезически х измерений (определени й) | 0.1 |
| н750 | - | - | - | 495845.45 | 2170699.1 5 | - | Метод спутниковых геодезически х измерений (определени й) | 0.1 |
| н760 | - | - | - | 495846.12 | 2170699.1 4 | - | Метод спутниковых геодезически х измерений (определени й) | 0.1 |
| н770 | - | - | - | 495846.21 | 2170701.8 6 | - | Метод спутниковых геодезически х измерений (определени й) | 0.1 |
| н780 | - | - | - | 495845.66 | 2170701.8 9 | - | Метод спутниковых геодезически х измерений (определени й) | 0.1 |
| н730 | - | - | - | 495839.80 | 2170702.1 2 | - | Метод спутниковых геодезически х измерений (определени й) | 0.1 |

2. Сведения о характеристиках объекта недвижимости с кадастровым номером : 32:28:0015011:406 :

| № п/п | Наименование характеристики | Значение характеристики |
|--------------|---|--|
| 1 | 2 | 3 |
| 1. | Вид объекта недвижимости | здание |
| 2. | Ранее присвоенный государственный учетный номер (инвентарный) здания, сооружения, объекта незавершенного строительства | - |
| 3. | Кадастровый номер земельного участка (земельных участков), в границах которого (которых) расположены здание, сооружение, объект незавершенного строительства | - |
| 4. | Уникальный учетный номер кадастрового квартала, в границах которого расположены здание, сооружение, объект незавершенного строительства | 32:28:0015011 |
| 5. | Адрес здания, сооружения, объекта незавершенного строительства | - |
| 5.1. | Сведения о местоположении здания, сооружения, объекта незавершенного строительства (при отсутствии адреса) в структурированном в соответствии с федеральной информационной адресной системой виде | Российская Федерация, Брянская область, город Брянск, территория ГО Водник-1, гараж 32 |
| 5.2. | Дополнительные сведения о местоположении | - |
| 6. | Иные сведения | - |

3. Пояснения к сведениям об объекте недвижимости с кадастровым номером 32:28:0015011:406 :

| | |
|----|---|
| 1. | - |
| | |

Описание местоположения зданий, сооружений, объектов незавершенного строительства на земельном участке

**1. Сведения о характерных точках контура объекта недвижимости
с кадастровым номером : 32:28:0015011:408 :**

Система координат МСК-32, зона 2

Зона № 2

| Обозначение характерных точек контура | Содержатся в Едином государственном реестре недвижимости | | | Определены в ходе выполнения комплексных кадастровых работ | | | Метод опреде ления коор динат | Формулы, примененные для расчета средней квадратической погрешности определения координат характерных точек (Mt), м, с подставленными в такие формулы значениями и итоговые (вычисленные) значения Mt, м |
|---|--|---|---------------|---|----------------|---------------|--|--|
| | Координаты, м | | Ради ус, м | Координаты, м | | Ради ус, м | | |
| | X | Y | R | X | Y | R | | |
| 1 | 2 | 3 | 4 | 5 | 6 | 7 | 8 | 9 |
| н790 | - | - | - | 495845.08 | 2170689.0 0 | - | Метод спутниковых геодезически х измерений (определени й) | 0.1 |
| н800 | - | - | - | 495845.08 | 2170685.8 3 | - | Метод спутниковых геодезически х измерений (определени й) | 0.1 |
| н810 | - | - | - | 495839.17 | 2170685.8 3 | - | Метод спутниковых геодезически х измерений (определени й) | 0.1 |
| н820 | - | - | - | 495838.92 | 2170685.8 3 | - | Метод спутниковых геодезически х измерений (определени й) | 0.1 |
| н830 | - | - | - | 495838.93 | 2170686.6 8 | - | Метод спутниковых геодезически х измерений (определени й) | 0.1 |
| н840 | - | - | - | 495838.96 | 2170689.1 3 | - | Метод спутниковых геодезически х измерений (определени й) | 0.1 |
| н850 | - | - | - | 495839.17 | 2170689.1 3 | - | Метод спутниковых геодезически х измерений (определени й) | 0.1 |
| н790 | - | - | - | 495845.08 | 2170689.0 0 | - | Метод спутниковых геодезически х измерений (определени й) | 0.1 |

2. Сведения о характеристиках объекта недвижимости с кадастровым номером : 32:28:0015011:408 :

| № п/п | Наименование характеристики | Значение характеристики |
|--------------|---|--|
| 1 | 2 | 3 |
| 1. | Вид объекта недвижимости | здание |
| 2. | Ранее присвоенный государственный учетный номер (инвентарный) здания, сооружения, объекта незавершенного строительства | - |
| 3. | Кадастровый номер земельного участка (земельных участков), в границах которого (которых) расположены здание, сооружение, объект незавершенного строительства | 32:28:0015011:30 |
| 4. | Уникальный учетный номер кадастрового квартала, в границах которого расположены здание, сооружение, объект незавершенного строительства | 32:28:0015011 |
| 5. | Адрес здания, сооружения, объекта незавершенного строительства | - |
| 5.1. | Сведения о местоположении здания, сооружения, объекта незавершенного строительства (при отсутствии адреса) в структурированном в соответствии с федеральной информационной адресной системой виде | Российская Федерация, Брянская область, город Брянск, территория ГО Водник-1, гараж 36 |
| 5.2. | Дополнительные сведения о местоположении | - |
| 6. | Иные сведения | - |

3. Пояснения к сведениям об объекте недвижимости с кадастровым номером 32:28:0015011:408 :

| | |
|----|---|
| 1. | - |
|----|---|

Описание местоположения зданий, сооружений, объектов незавершенного строительства на земельном участке

**1. Сведения о характерных точках контура объекта недвижимости
с кадастровым номером : 32:28:0015011:409 :**

Система координат МСК-32, зона 2

Зона № 2

| Обозначение характерных точек контура | Содержатся в Едином государственном реестре недвижимости | | | Определены в ходе выполнения комплексных кадастровых работ | | | Метод опреде ления коор динат | Формулы, примененные для расчета средней квадратической погрешности определения координат характерных точек (Mt), м, с подставленными в такие формулы значениями и итоговые (вычисленные) значения Mt, м |
|---|--|---|---------------|---|----------------|---------------|--|--|
| | Координаты, м | | Ради ус, м | Координаты, м | | Ради ус, м | | |
| | X | Y | R | X | Y | R | | |
| 1 | 2 | 3 | 4 | 5 | 6 | 7 | 8 | 9 |
| н860 | - | - | - | 495844.53 | 2170679.6 1 | - | Метод спутниковых геодезически х измерений (определени й) | 0.1 |
| н870 | - | - | - | 495844.76 | 2170682.5 2 | - | Метод спутниковых геодезически х измерений (определени й) | 0.1 |
| н880 | - | - | - | 495838.88 | 2170682.7 2 | - | Метод спутниковых геодезически х измерений (определени й) | 0.1 |
| н890 | - | - | - | 495838.79 | 2170679.8 3 | - | Метод спутниковых геодезически х измерений (определени й) | 0.1 |
| н860 | - | - | - | 495844.53 | 2170679.6 1 | - | Метод спутниковых геодезически х измерений (определени й) | 0.1 |

**2. Сведения о характеристиках объекта недвижимости
с кадастровым номером : 32:28:0015011:409 :**

| № п/п | Наименование характеристики | Значение характеристики |
|-------|--|-------------------------|
| 1 | 2 | 3 |
| 1. | Вид объекта недвижимости | здание |
| 2. | Ранее присвоенный государственный учетный номер (инвентарный) здания, сооружения, объекта незавершенного строительства | - |
| 3. | Кадастровый номер земельного участка (земельных участков), в границах которого (которых) расположены здание, сооружение, объект незавершенного строительства | 32:28:0015011:8 |

2. Сведения о характеристиках объекта недвижимости с кадастровым номером : 32:28:0015011:409 :

| № п/п | Наименование характеристики | Значение характеристики |
|-------|---|--|
| 1 | 2 | 3 |
| 4. | Уникальный учетный номер кадастрового квартала, в границах которого расположены здание, сооружение, объект незавершенного строительства | 32:28:0015011 |
| 5. | Адрес здания, сооружения, объекта незавершенного строительства | - |
| 5.1. | Сведения о местоположении здания, сооружения, объекта незавершенного строительства (при отсутствии адреса) в структурированном в соответствии с федеральной информационной адресной системой виде | Российская Федерация, Брянская область, город Брянск, территория ГО Водник-1, гараж 37 |
| 5.2. | Дополнительные сведения о местоположении | - |
| 6. | Иные сведения | - |

3. Пояснения к сведениям об объекте недвижимости с кадастровым номером 32:28:0015011:409 :

| | |
|----|---|
| 1. | - |
| | |

Описание местоположения зданий, сооружений, объектов незавершенного строительства на земельном участке

**1. Сведения о характерных точках контура объекта недвижимости
с кадастровым номером : 32:28:0015011:410 :**

Система координат МСК-32, зона 2

Зона № 2

| Обозначение характерных точек контура | Содержатся в Едином государственном реестре недвижимости | | | Определены в ходе выполнения комплексных кадастровых работ | | | Метод опреде ления коор динат | Формулы, примененные для расчета средней квадратической погрешности определения координат характерных точек (Mt), м, с подставленными в такие формулы значениями и итоговые (вычисленные) значения Mt, м |
|---|--|---|---------------|---|----------------|---------------|--|--|
| | Координаты, м | | Ради ус, м | Координаты, м | | Ради ус, м | | |
| | X | Y | R | X | Y | R | | |
| 1 | 2 | 3 | 4 | 5 | 6 | 7 | 8 | 9 |
| н900 | - | - | - | 495818.59 | 2170807.6 4 | - | Метод спутниковых геодезически х измерений (определени й) | 0.1 |
| н910 | - | - | - | 495815.40 | 2170809.9 8 | - | Метод спутниковых геодезически х измерений (определени й) | 0.1 |
| н920 | - | - | - | 495810.22 | 2170802.8 3 | - | Метод спутниковых геодезически х измерений (определени й) | 0.1 |
| н930 | - | - | - | 495813.39 | 2170800.5 4 | - | Метод спутниковых геодезически х измерений (определени й) | 0.1 |
| н900 | - | - | - | 495818.59 | 2170807.6 4 | - | Метод спутниковых геодезически х измерений (определени й) | 0.1 |

**2. Сведения о характеристиках объекта недвижимости
с кадастровым номером : 32:28:0015011:410 :**

| № п/п | Наименование характеристики | Значение характеристики |
|-------|--|-------------------------|
| 1 | 2 | 3 |
| 1. | Вид объекта недвижимости | здание |
| 2. | Ранее присвоенный государственный учетный номер (инвентарный) здания, сооружения, объекта незавершенного строительства | - |
| 3. | Кадастровый номер земельного участка (земельных участков), в границах которого (которых) расположены здание, сооружение, объект незавершенного строительства | 32:28:0015011:189 |

2. Сведения о характеристиках объекта недвижимости с кадастровым номером : 32:28:0015011:410 :

| № п/п | Наименование характеристики | Значение характеристики |
|-------|---|---|
| 1 | 2 | 3 |
| 4. | Уникальный учетный номер кадастрового квартала, в границах которого расположены здание, сооружение, объект незавершенного строительства | 32:28:0015011 |
| 5. | Адрес здания, сооружения, объекта незавершенного строительства | - |
| 5.1. | Сведения о местоположении здания, сооружения, объекта незавершенного строительства (при отсутствии адреса) в структурированном в соответствии с федеральной информационной адресной системой виде | Российская Федерация, Брянская область, город Брянск, территория ГО Водник-2, гараж 162 |
| 5.2. | Дополнительные сведения о местоположении | - |
| 6. | Иные сведения | - |

3. Пояснения к сведениям об объекте недвижимости с кадастровым номером 32:28:0015011:410 :

| | |
|----|---|
| 1. | - |
| | |

Описание местоположения зданий, сооружений, объектов незавершенного строительства на земельном участке

**1. Сведения о характерных точках контура объекта недвижимости
с кадастровым номером : 32:28:0015011:412 :**

Система координат МСК-32, зона 2

Зона № 2

| Обозначение характерных точек контура | Содержатся в Едином государственном реестре недвижимости | | | Определены в ходе выполнения комплексных кадастровых работ | | | Метод опреде ления коор динат | Формулы, примененные для расчета средней квадратической погрешности определения координат характерных точек (Mt), м, с подставленными в такие формулы значениями и итоговые (вычисленные) значения Mt, м |
|---|--|---|---------------|---|----------------|---------------|--|--|
| | Координаты, м | | Ради ус, м | Координаты, м | | Ради ус, м | | |
| | X | Y | R | X | Y | R | | |
| 1 | 2 | 3 | 4 | 5 | 6 | 7 | 8 | 9 |
| н940 | - | - | - | 495843.97 | 2170661.1 0 | - | Метод спутниковых геодезически х измерений (определени й) | 0.1 |
| н950 | - | - | - | 495844.07 | 2170663.7 7 | - | Метод спутниковых геодезически х измерений (определени й) | 0.1 |
| н960 | - | - | - | 495838.43 | 2170663.9 3 | - | Метод спутниковых геодезически х измерений (определени й) | 0.1 |
| н970 | - | - | - | 495838.32 | 2170661.3 2 | - | Метод спутниковых геодезически х измерений (определени й) | 0.1 |
| н940 | - | - | - | 495843.97 | 2170661.1 0 | - | Метод спутниковых геодезически х измерений (определени й) | 0.1 |

**2. Сведения о характеристиках объекта недвижимости
с кадастровым номером : 32:28:0015011:412 :**

| № п/п | Наименование характеристики | Значение характеристики |
|-------|--|-------------------------|
| 1 | 2 | 3 |
| 1. | Вид объекта недвижимости | здание |
| 2. | Ранее присвоенный государственный учетный номер (инвентарный) здания, сооружения, объекта незавершенного строительства | - |
| 3. | Кадастровый номер земельного участка (земельных участков), в границах которого (которых) расположены здание, сооружение, объект незавершенного строительства | 32:28:0015011:5 |

2. Сведения о характеристиках объекта недвижимости с кадастровым номером : 32:28:0015011:412 :

| № п/п | Наименование характеристики | Значение характеристики |
|-------|---|--|
| 1 | 2 | 3 |
| 4. | Уникальный учетный номер кадастрового квартала, в границах которого расположены здание, сооружение, объект незавершенного строительства | 32:28:0015011 |
| 5. | Адрес здания, сооружения, объекта незавершенного строительства | - |
| 5.1. | Сведения о местоположении здания, сооружения, объекта незавершенного строительства (при отсутствии адреса) в структурированном в соответствии с федеральной информационной адресной системой виде | Российская Федерация, Брянская область, город Брянск, территория ГО Водник-1, гараж 44 |
| 5.2. | Дополнительные сведения о местоположении | - |
| 6. | Иные сведения | - |

3. Пояснения к сведениям об объекте недвижимости с кадастровым номером 32:28:0015011:412 :

| | |
|----|---|
| 1. | - |
| | |

**Описание местоположения зданий, сооружений,
объектов незавершенного строительства на земельном участке**

**1. Сведения о характерных точках контура объекта недвижимости
с кадастровым номером : 32:28:0015011:418 :**

Система координат МСК-32, зона 2

Зона № 2

| Обозначение характерных точек контура | Содержатся в Едином государственном реестре недвижимости | | | Определены в ходе выполнения комплексных кадастровых работ | | | Метод опреде ления коор динат | Формулы, примененные для расчета средней квадратической погрешности определения координат характерных точек (Mt), м, с подставленными в такие формулы значениями и итоговые (вычисленные) значения Mt, м |
|---|--|---|---------------|---|----------------|---------------|--|--|
| | Координаты, м | | Ради ус, м | Координаты, м | | Ради ус, м | | |
| | X | Y | R | X | Y | R | | |
| 1 | 2 | 3 | 4 | 5 | 6 | 7 | 8 | 9 |
| н980 | - | - | - | 495873.31 | 2170681.1 7 | - | Метод спутниковых геодезически х измерений (определени й) | 0.1 |
| н990 | - | - | - | 495873.14 | 2170676.8 9 | - | Метод спутниковых геодезически х измерений (определени й) | 0.1 |
| н1000 | - | - | - | 495879.14 | 2170676.6 4 | - | Метод спутниковых геодезически х измерений (определени й) | 0.1 |
| н1010 | - | - | - | 495879.31 | 2170680.9 2 | - | Метод спутниковых геодезически х измерений (определени й) | 0.1 |
| н980 | - | - | - | 495873.31 | 2170681.1 7 | - | Метод спутниковых геодезически х измерений (определени й) | 0.1 |

**2. Сведения о характеристиках объекта недвижимости
с кадастровым номером : 32:28:0015011:418 :**

| № п/п | Наименование характеристики | Значение характеристики |
|-------|--|-------------------------|
| 1 | 2 | 3 |
| 1. | Вид объекта недвижимости | здание |
| 2. | Ранее присвоенный государственный учетный номер (инвентарный) здания, сооружения, объекта незавершенного строительства | - |
| 3. | Кадастровый номер земельного участка (земельных участков), в границах которого (которых) расположены здание, сооружение, объект незавершенного строительства | 32:28:0015011:291 |

2. Сведения о характеристиках объекта недвижимости с кадастровым номером : 32:28:0015011:418 :

| № п/п | Наименование характеристики | Значение характеристики |
|--------------|---|---|
| 1 | 2 | 3 |
| 4. | Уникальный учетный номер кадастрового квартала, в границах которого расположены здание, сооружение, объект незавершенного строительства | 32:28:0015011 |
| 5. | Адрес здания, сооружения, объекта незавершенного строительства | - |
| 5.1. | Сведения о местоположении здания, сооружения, объекта незавершенного строительства (при отсутствии адреса) в структурированном в соответствии с федеральной информационной адресной системой виде | Российская Федерация, Брянская область, город Брянск, территория ГО Водник-1, гараж 102 |
| 5.2. | Дополнительные сведения о местоположении | - |
| 6. | Иные сведения | - |

3. Пояснения к сведениям об объекте недвижимости с кадастровым номером 32:28:0015011:418 :

| | |
|----|---|
| 1. | - |
|----|---|

Описание местоположения зданий, сооружений, объектов незавершенного строительства на земельном участке

**1. Сведения о характерных точках контура объекта недвижимости
с кадастровым номером : 32:28:0015011:419 :**

Система координат МСК-32, зона 2

Зона № 2

| Обозначение характерных точек контура | Содержатся в Едином государственном реестре недвижимости | | | Определены в ходе выполнения комплексных кадастровых работ | | | Метод опреде ления коор динат | Формулы, примененные для расчета средней квадратической погрешности определения координат характерных точек (Mt), м, с подставленными в такие формулы значениями и итоговые (вычисленные) значения Mt, м |
|---|--|---|---------------|---|----------------|---------------|--|--|
| | Координаты, м | | Ради ус, м | Координаты, м | | Ради ус, м | | |
| | X | Y | R | X | Y | R | | |
| 1 | 2 | 3 | 4 | 5 | 6 | 7 | 8 | 9 |
| н102О | - | - | - | 495834.30 | 2170858.5 0 | - | Метод спутниковых геодезически х измерений (определени й) | 0.1 |
| н103О | - | - | - | 495827.41 | 2170861.1 9 | - | Метод спутниковых геодезически х измерений (определени й) | 0.1 |
| н104О | - | - | - | 495825.88 | 2170857.2 8 | - | Метод спутниковых геодезически х измерений (определени й) | 0.1 |
| н105О | - | - | - | 495832.77 | 2170854.5 9 | - | Метод спутниковых геодезически х измерений (определени й) | 0.1 |
| н102О | - | - | - | 495834.30 | 2170858.5 0 | - | Метод спутниковых геодезически х измерений (определени й) | 0.1 |

**2. Сведения о характеристиках объекта недвижимости
с кадастровым номером : 32:28:0015011:419 :**

| № п/п | Наименование характеристики | Значение характеристики |
|-------|--|-------------------------|
| 1 | 2 | 3 |
| 1. | Вид объекта недвижимости | здание |
| 2. | Ранее присвоенный государственный учетный номер (инвентарный) здания, сооружения, объекта незавершенного строительства | - |
| 3. | Кадастровый номер земельного участка (земельных участков), в границах которого (которых) расположены здание, сооружение, объект незавершенного строительства | 32:28:0015011:156 |

2. Сведения о характеристиках объекта недвижимости с кадастровым номером : 32:28:0015011:419 :

| № п/п | Наименование характеристики | Значение характеристики |
|--------------|---|---|
| 1 | 2 | 3 |
| 4. | Уникальный учетный номер кадастрового квартала, в границах которого расположены здание, сооружение, объект незавершенного строительства | 32:28:0015011 |
| 5. | Адрес здания, сооружения, объекта незавершенного строительства | - |
| 5.1. | Сведения о местоположении здания, сооружения, объекта незавершенного строительства (при отсутствии адреса) в структурированном в соответствии с федеральной информационной адресной системой виде | Российская Федерация, Брянская область, город Брянск, территория ГО Водник-2, гараж 12А |
| 5.2. | Дополнительные сведения о местоположении | - |
| 6. | Иные сведения | - |

3. Пояснения к сведениям об объекте недвижимости с кадастровым номером 32:28:0015011:419 :

| | |
|----|---|
| 1. | - |
|----|---|

**Описание местоположения зданий, сооружений,
объектов незавершенного строительства на земельном участке**

**1. Сведения о характерных точках контура объекта недвижимости
с кадастровым номером : 32:28:0015011:420 :**

Система координат МСК-32, зона 2

Зона № 2

| Обозначение характерных точек контура | Содержатся в Едином государственном реестре недвижимости | | | Определены в ходе выполнения комплексных кадастровых работ | | | Метод опреде ления коор динат | Формулы, примененные для расчета средней квадратической погрешности определения координат характерных точек (Mt), м, с подставленными в такие формулы значениями и итоговые (вычисленные) значения Mt, м |
|---|--|----------|---------------|---|----------------|---------------|--|--|
| | Координаты, м | | Ради ус, м | Координаты, м | | Ради ус, м | | |
| | X | Y | R | X | Y | R | | |
| 1 | 2 | 3 | 4 | 5 | 6 | 7 | 8 | 9 |
| н106О | - | - | - | 495863.21 | 2170691.5 0 | - | Метод спутниковых геодезически х измерений (определени й) | 0.1 |
| н107О | - | - | - | 495863.33 | 2170694.6 4 | - | Метод спутниковых геодезически х измерений (определени й) | 0.1 |
| н108О | - | - | - | 495857.62 | 2170694.8 6 | - | Метод спутниковых геодезически х измерений (определени й) | 0.1 |
| н109О | - | - | - | 495857.50 | 2170691.7 3 | - | Метод спутниковых геодезически х измерений (определени й) | 0.1 |
| н106О | - | - | - | 495863.21 | 2170691.5 0 | - | Метод спутниковых геодезически х измерений (определени й) | 0.1 |

**2. Сведения о характеристиках объекта недвижимости
с кадастровым номером : 32:28:0015011:420 :**

| № п/п | Наименование характеристики | Значение характеристики |
|----------|--|-------------------------|
| 1 | 2 | 3 |
| 1. | Вид объекта недвижимости | здание |
| 2. | Ранее присвоенный государственный учетный номер (инвентарный) здания, сооружения, объекта незавершенного строительства | - |
| 3. | Кадастровый номер земельного участка (земельных участков), в границах которого (которых) расположены здание, сооружение, объект незавершенного строительства | 32:28:0015011:264 |

2. Сведения о характеристиках объекта недвижимости с кадастровым номером : 32:28:0015011:420 :

| № п/п | Наименование характеристики | Значение характеристики |
|-------|---|--|
| 1 | 2 | 3 |
| 4. | Уникальный учетный номер кадастрового квартала, в границах которого расположены здание, сооружение, объект незавершенного строительства | 32:28:0015011 |
| 5. | Адрес здания, сооружения, объекта незавершенного строительства | - |
| 5.1. | Сведения о местоположении здания, сооружения, объекта незавершенного строительства (при отсутствии адреса) в структурированном в соответствии с федеральной информационной адресной системой виде | Российская Федерация, Брянская область, город Брянск, территория ГО Водник-1, гараж 68 |
| 5.2. | Дополнительные сведения о местоположении | - |
| 6. | Иные сведения | - |

3. Пояснения к сведениям об объекте недвижимости с кадастровым номером 32:28:0015011:420 :

| | |
|----|---|
| 1. | - |
| | |

Описание местоположения зданий, сооружений, объектов незавершенного строительства на земельном участке

**1. Сведения о характерных точках контура объекта недвижимости
с кадастровым номером : 32:28:0015011:422 :**

Система координат МСК-32, зона 2

Зона № 2

| Обозначение характерных точек контура | Содержатся в Едином государственном реестре недвижимости | | | Определены в ходе выполнения комплексных кадастровых работ | | | Метод опреде ления коор динат | Формулы, примененные для расчета средней квадратической погрешности определения координат характерных точек (Mt), м, с подставленными в такие формулы значениями и итоговые (вычисленные) значения Mt, м |
|---|--|---|---------------|---|----------------|---------------|--|--|
| | Координаты, м | | Ради ус, м | Координаты, м | | Ради ус, м | | |
| | X | Y | R | X | Y | R | | |
| 1 | 2 | 3 | 4 | 5 | 6 | 7 | 8 | 9 |
| н1100 | - | - | - | 495872.34 | 2170899.2 6 | - | Метод спутниковых геодезически х измерений (определени й) | 0.1 |
| н1110 | - | - | - | 495873.73 | 2170903.7 6 | - | Метод спутниковых геодезически х измерений (определени й) | 0.1 |
| н1120 | - | - | - | 495872.76 | 2170904.0 2 | - | Метод спутниковых геодезически х измерений (определени й) | 0.1 |
| н1130 | - | - | - | 495866.78 | 2170905.5 8 | - | Метод спутниковых геодезически х измерений (определени й) | 0.1 |
| н1140 | - | - | - | 495865.93 | 2170901.2 0 | - | Метод спутниковых геодезически х измерений (определени й) | 0.1 |
| н1150 | - | - | - | 495867.00 | 2170900.8 5 | - | Метод спутниковых геодезически х измерений (определени й) | 0.1 |
| н1160 | - | - | - | 495871.05 | 2170899.5 4 | - | Метод спутниковых геодезически х измерений (определени й) | 0.1 |
| н1170 | - | - | - | 495871.11 | 2170899.7 0 | - | Метод спутниковых геодезически х измерений (определени й) | 0.1 |

1. Сведения о характерных точках контура объекта недвижимости с кадастровым номером : 32:28:0015011:422 :

Система координат МСК-32, зона 2

Зона № 2

| Обозначение характерных точек контура | Содержатся в Едином государственном реестре недвижимости | | | Определены в ходе выполнения комплексных кадастровых работ | | | Метод определения координат | Формулы, примененные для расчета средней квадратической погрешности определения координат характерных точек (Mt), м, с подставленными в такие формулы значениями и итоговые (вычисленные) значения Mt, м |
|---------------------------------------|--|---|-----------|--|------------|-----------|---|--|
| | Координаты, м | | Радиус, м | Координаты, м | | Радиус, м | | |
| | X | Y | R | X | Y | R | | |
| 1 | 2 | 3 | 4 | 5 | 6 | 7 | 8 | 9 |
| n1100 | - | - | - | 495872.34 | 2170899.26 | - | Метод спутниковых геодезических измерений (определений) | 0.1 |

2. Сведения о характеристиках объекта недвижимости с кадастровым номером : 32:28:0015011:422 :

| № п/п | Наименование характеристики | Значение характеристики |
|-------|---|--|
| 1 | 2 | 3 |
| 1. | Вид объекта недвижимости | здание |
| 2. | Ранее присвоенный государственный учетный номер (инвентарный) здания, сооружения, объекта незавершенного строительства | - |
| 3. | Кадастровый номер земельного участка (земельных участков), в границах которого (которых) расположены здание, сооружение, объект незавершенного строительства | 32:28:0015011:320 |
| 4. | Уникальный учетный номер кадастрового квартала, в границах которого расположены здание, сооружение, объект незавершенного строительства | 32:28:0015011 |
| 5. | Адрес здания, сооружения, объекта незавершенного строительства | - |
| 5.1. | Сведения о местоположении здания, сооружения, объекта незавершенного строительства (при отсутствии адреса) в структурированном в соответствии с федеральной информационной адресной системой виде | Российская Федерация, Брянская область, город Брянск, территория ГО Водник-2, гараж 81 |
| 5.2. | Дополнительные сведения о местоположении | - |
| 6. | Иные сведения | - |

3. Пояснения к сведениям об объекте недвижимости с кадастровым номером 32:28:0015011:422 :

| | |
|----|---|
| 1. | - |
|----|---|

Описание местоположения зданий, сооружений, объектов незавершенного строительства на земельном участке

**1. Сведения о характерных точках контура объекта недвижимости
с кадастровым номером : 32:28:0015011:424 :**

Система координат МСК-32, зона 2

Зона № 2

| Обозначение характерных точек контура | Содержатся в Едином государственном реестре недвижимости | | | Определены в ходе выполнения комплексных кадастровых работ | | | Метод опреде ления коор динат | Формулы, примененные для расчета средней квадратической погрешности определения координат характерных точек (Mt), м, с подставленными в такие формулы значениями и итоговые (вычисленные) значения Mt, м |
|---|--|---|---------------|---|----------------|---------------|--|--|
| | Координаты, м | | Ради ус, м | Координаты, м | | Ради ус, м | | |
| | X | Y | R | X | Y | R | | |
| 1 | 2 | 3 | 4 | 5 | 6 | 7 | 8 | 9 |
| н1180 | - | - | - | 495837.19 | 2170653.0 7 | - | Метод спутниковых геодезически х измерений (определени й) | 0.1 |
| н1190 | - | - | - | 495837.34 | 2170656.9 1 | - | Метод спутниковых геодезически х измерений (определени й) | 0.1 |
| н1200 | - | - | - | 495832.16 | 2170657.1 1 | - | Метод спутниковых геодезически х измерений (определени й) | 0.1 |
| н1210 | - | - | - | 495832.00 | 2170653.2 8 | - | Метод спутниковых геодезически х измерений (определени й) | 0.1 |
| н1180 | - | - | - | 495837.19 | 2170653.0 7 | - | Метод спутниковых геодезически х измерений (определени й) | 0.1 |

**2. Сведения о характеристиках объекта недвижимости
с кадастровым номером : 32:28:0015011:424 :**

| № п/п | Наименование характеристики | Значение характеристики |
|-------|--|-------------------------|
| 1 | 2 | 3 |
| 1. | Вид объекта недвижимости | здание |
| 2. | Ранее присвоенный государственный учетный номер (инвентарный) здания, сооружения, объекта незавершенного строительства | - |
| 3. | Кадастровый номер земельного участка (земельных участков), в границах которого (которых) расположены здание, сооружение, объект незавершенного строительства | 32:28:0015011:223 |

2. Сведения о характеристиках объекта недвижимости с кадастровым номером : 32:28:0015011:424 :

| № п/п | Наименование характеристики | Значение характеристики |
|--------------|---|--|
| 1 | 2 | 3 |
| 4. | Уникальный учетный номер кадастрового квартала, в границах которого расположены здание, сооружение, объект незавершенного строительства | 32:28:0015011 |
| 5. | Адрес здания, сооружения, объекта незавершенного строительства | - |
| 5.1. | Сведения о местоположении здания, сооружения, объекта незавершенного строительства (при отсутствии адреса) в структурированном в соответствии с федеральной информационной адресной системой виде | Российская Федерация, Брянская область, город Брянск, территория ГО Водник-1, гараж 13 |
| 5.2. | Дополнительные сведения о местоположении | - |
| 6. | Иные сведения | - |

3. Пояснения к сведениям об объекте недвижимости с кадастровым номером 32:28:0015011:424 :

| | |
|----|---|
| 1. | - |
|----|---|

**Описание местоположения зданий, сооружений,
объектов незавершенного строительства на земельном участке**

**1. Сведения о характерных точках контура объекта недвижимости
с кадастровым номером : 32:28:0015011:431 :**

Система координат МСК-32, зона 2

Зона № 2

| Обозначение характерных точек контура | Содержатся в Едином государственном реестре недвижимости | | | Определены в ходе выполнения комплексных кадастровых работ | | | Метод опреде ления коор динат | Формулы, примененные для расчета средней квадратической погрешности определения координат характерных точек (Mt), м, с подставленными в такие формулы значениями и итоговые (вычисленные) значения Mt, м |
|---|--|----------|---------------|---|----------------|---------------|--|--|
| | Координаты, м | | Ради ус, м | Координаты, м | | Ради ус, м | | |
| | X | Y | R | X | Y | R | | |
| 1 | 2 | 3 | 4 | 5 | 6 | 7 | 8 | 9 |
| н1220 | - | - | - | 495839.54 | 2170696.1 5 | - | Метод спутниковых геодезически х измерений (определени й) | 0.1 |
| н1230 | - | - | - | 495845.19 | 2170695.8 9 | - | Метод спутниковых геодезически х измерений (определени й) | 0.1 |
| н1240 | - | - | - | 495845.35 | 2170698.9 5 | - | Метод спутниковых геодезически х измерений (определени й) | 0.1 |
| н1250 | - | - | - | 495839.67 | 2170699.1 9 | - | Метод спутниковых геодезически х измерений (определени й) | 0.1 |
| н1220 | - | - | - | 495839.54 | 2170696.1 5 | - | Метод спутниковых геодезически х измерений (определени й) | 0.1 |

**2. Сведения о характеристиках объекта недвижимости
с кадастровым номером : 32:28:0015011:431 :**

| № п/п | Наименование характеристики | Значение характеристики |
|----------|--|-------------------------|
| 1 | 2 | 3 |
| 1. | Вид объекта недвижимости | здание |
| 2. | Ранее присвоенный государственный учетный номер (инвентарный) здания, сооружения, объекта незавершенного строительства | - |
| 3. | Кадастровый номер земельного участка (земельных участков), в границах которого (которых) расположены здание, сооружение, объект незавершенного строительства | 32:28:0015011:238 |

2. Сведения о характеристиках объекта недвижимости с кадастровым номером : 32:28:0015011:431 :

| № п/п | Наименование характеристики | Значение характеристики |
|-------|---|--|
| 1 | 2 | 3 |
| 4. | Уникальный учетный номер кадастрового квартала, в границах которого расположены здание, сооружение, объект незавершенного строительства | 32:28:0015011 |
| 5. | Адрес здания, сооружения, объекта незавершенного строительства | - |
| 5.1. | Сведения о местоположении здания, сооружения, объекта незавершенного строительства (при отсутствии адреса) в структурированном в соответствии с федеральной информационной адресной системой виде | Российская Федерация, Брянская область, город Брянск, территория ГО Водник-1, гараж 33 |
| 5.2. | Дополнительные сведения о местоположении | - |
| 6. | Иные сведения | - |

3. Пояснения к сведениям об объекте недвижимости с кадастровым номером 32:28:0015011:431 :

| | |
|----|---|
| 1. | - |
| | |

Описание местоположения зданий, сооружений, объектов незавершенного строительства на земельном участке

**1. Сведения о характерных точках контура объекта недвижимости
с кадастровым номером : 32:28:0015011:438 :**

Система координат МСК-32, зона 2

Зона № 2

| Обозначение характерных точек контура | Содержатся в Едином государственном реестре недвижимости | | | Определены в ходе выполнения комплексных кадастровых работ | | | Метод опреде ления коор динат | Формулы, примененные для расчета средней квадратической погрешности определения координат характерных точек (Mt), м, с подставленными в такие формулы значениями и итоговые (вычисленные) значения Mt, м |
|---|--|---|---------------|---|----------------|---------------|--|--|
| | Координаты, м | | Ради ус, м | Координаты, м | | Ради ус, м | | |
| | X | Y | R | X | Y | R | | |
| 1 | 2 | 3 | 4 | 5 | 6 | 7 | 8 | 9 |
| н1260 | - | - | - | 495851.00 | 2170804.9 1 | - | Метод спутниковых геодезически х измерений (определени й) | 0.1 |
| н1270 | - | - | - | 495846.92 | 2170805.1 0 | - | Метод спутниковых геодезически х измерений (определени й) | 0.1 |
| н1280 | - | - | - | 495847.82 | 2170811.2 4 | - | Метод спутниковых геодезически х измерений (определени й) | 0.1 |
| н1290 | - | - | - | 495852.03 | 2170810.6 2 | - | Метод спутниковых геодезически х измерений (определени й) | 0.1 |
| н1260 | - | - | - | 495851.00 | 2170804.9 1 | - | Метод спутниковых геодезически х измерений (определени й) | 0.1 |

**2. Сведения о характеристиках объекта недвижимости
с кадастровым номером : 32:28:0015011:438 :**

| № п/п | Наименование характеристики | Значение характеристики |
|-------|--|-------------------------|
| 1 | 2 | 3 |
| 1. | Вид объекта недвижимости | здание |
| 2. | Ранее присвоенный государственный учетный номер (инвентарный) здания, сооружения, объекта незавершенного строительства | - |
| 3. | Кадастровый номер земельного участка (земельных участков), в границах которого (которых) расположены здание, сооружение, объект незавершенного строительства | - |

2. Сведения о характеристиках объекта недвижимости с кадастровым номером : 32:28:0015011:438 :

| № п/п | Наименование характеристики | Значение характеристики |
|--------------|---|--|
| 1 | 2 | 3 |
| 4. | Уникальный учетный номер кадастрового квартала, в границах которого расположены здание, сооружение, объект незавершенного строительства | 32:28:0015011 |
| 5. | Адрес здания, сооружения, объекта незавершенного строительства | - |
| 5.1. | Сведения о местоположении здания, сооружения, объекта незавершенного строительства (при отсутствии адреса) в структурированном в соответствии с федеральной информационной адресной системой виде | Российская Федерация, Брянская область, город Брянск, территория ГО Водник-2, гараж 29 |
| 5.2. | Дополнительные сведения о местоположении | - |
| 6. | Иные сведения | - |

3. Пояснения к сведениям об объекте недвижимости с кадастровым номером 32:28:0015011:438 :

| | |
|----|---|
| 1. | - |
|----|---|

**Описание местоположения зданий, сооружений,
объектов незавершенного строительства на земельном участке**

**1. Сведения о характерных точках контура объекта недвижимости
с кадастровым номером : 32:28:0015011:439 :**

Система координат МСК-32, зона 2

Зона № 2

| Обозначение характерных точек контура | Содержатся в Едином государственном реестре недвижимости | | | Определены в ходе выполнения комплексных кадастровых работ | | | Метод опреде ления коор динат | Формулы, примененные для расчета средней квадратической погрешности определения координат характерных точек (Mt), м, с подставленными в такие формулы значениями и итоговые (вычисленные) значения Mt, м |
|---|--|----------|---------------|---|----------------|---------------|--|--|
| | Координаты, м | | Ради ус, м | Координаты, м | | Ради ус, м | | |
| | X | Y | R | X | Y | R | | |
| 1 | 2 | 3 | 4 | 5 | 6 | 7 | 8 | 9 |
| н1300 | - | - | - | 495797.06 | 2170806.8 3 | - | Метод спутниковых геодезически х измерений (определени й) | 0.1 |
| н1310 | - | - | - | 495798.67 | 2170811.0 4 | - | Метод спутниковых геодезически х измерений (определени й) | 0.1 |
| н1320 | - | - | - | 495792.78 | 2170813.3 0 | - | Метод спутниковых геодезически х измерений (определени й) | 0.1 |
| н1330 | - | - | - | 495791.17 | 2170809.0 9 | - | Метод спутниковых геодезически х измерений (определени й) | 0.1 |
| н1300 | - | - | - | 495797.06 | 2170806.8 3 | - | Метод спутниковых геодезически х измерений (определени й) | 0.1 |

**2. Сведения о характеристиках объекта недвижимости
с кадастровым номером : 32:28:0015011:439 :**

| № п/п | Наименование характеристики | Значение характеристики |
|----------|--|-------------------------|
| 1 | 2 | 3 |
| 1. | Вид объекта недвижимости | здание |
| 2. | Ранее присвоенный государственный учетный номер (инвентарный) здания, сооружения, объекта незавершенного строительства | - |
| 3. | Кадастровый номер земельного участка (земельных участков), в границах которого (которых) расположены здание, сооружение, объект незавершенного строительства | 32:28:0015011:200 |

2. Сведения о характеристиках объекта недвижимости с кадастровым номером : 32:28:0015011:439 :

| № п/п | Наименование характеристики | Значение характеристики |
|-------|---|---|
| 1 | 2 | 3 |
| 4. | Уникальный учетный номер кадастрового квартала, в границах которого расположены здание, сооружение, объект незавершенного строительства | 32:28:0015011 |
| 5. | Адрес здания, сооружения, объекта незавершенного строительства | - |
| 5.1. | Сведения о местоположении здания, сооружения, объекта незавершенного строительства (при отсутствии адреса) в структурированном в соответствии с федеральной информационной адресной системой виде | Российская Федерация, Брянская область, город Брянск, территория ГО Водник-2, гараж 33А |
| 5.2. | Дополнительные сведения о местоположении | - |
| 6. | Иные сведения | - |

3. Пояснения к сведениям об объекте недвижимости с кадастровым номером 32:28:0015011:439 :

| | |
|----|---|
| 1. | - |
| | |

**Описание местоположения зданий, сооружений,
объектов незавершенного строительства на земельном участке**

**1. Сведения о характерных точках контура объекта недвижимости
с кадастровым номером : 32:28:0015011:442 :**

Система координат МСК-32, зона 2

Зона № 2

| Обозначение характерных точек контура | Содержатся в Едином государственном реестре недвижимости | | | Определены в ходе выполнения комплексных кадастровых работ | | | Метод опреде ления коор динат | Формулы, примененные для расчета средней квадратической погрешности определения координат характерных точек (Mt), м, с подставленными в такие формулы значениями и итоговые (вычисленные) значения Mt, м |
|---|--|---|---------------|---|----------------|---------------|--|--|
| | Координаты, м | | Ради ус, м | Координаты, м | | Ради ус, м | | |
| | X | Y | R | X | Y | R | | |
| 1 | 2 | 3 | 4 | 5 | 6 | 7 | 8 | 9 |
| н1340 | - | - | - | 495863.34 | 2170694.8 4 | - | Метод спутниковых геодезически х измерений (определени й) | 0.1 |
| н1350 | - | - | - | 495863.51 | 2170698.0 3 | - | Метод спутниковых геодезически х измерений (определени й) | 0.1 |
| н1360 | - | - | - | 495857.75 | 2170698.2 6 | - | Метод спутниковых геодезически х измерений (определени й) | 0.1 |
| н1370 | - | - | - | 495857.62 | 2170695.0 6 | - | Метод спутниковых геодезически х измерений (определени й) | 0.1 |
| н1340 | - | - | - | 495863.34 | 2170694.8 4 | - | Метод спутниковых геодезически х измерений (определени й) | 0.1 |

**2. Сведения о характеристиках объекта недвижимости
с кадастровым номером : 32:28:0015011:442 :**

| № п/п | Наименование характеристики | Значение характеристики |
|-------|--|-------------------------|
| 1 | 2 | 3 |
| 1. | Вид объекта недвижимости | здание |
| 2. | Ранее присвоенный государственный учетный номер (инвентарный) здания, сооружения, объекта незавершенного строительства | - |
| 3. | Кадастровый номер земельного участка (земельных участков), в границах которого (которых) расположены здание, сооружение, объект незавершенного строительства | 32:28:0015011:265 |

2. Сведения о характеристиках объекта недвижимости с кадастровым номером : 32:28:0015011:442 :

| № п/п | Наименование характеристики | Значение характеристики |
|-------|---|--|
| 1 | 2 | 3 |
| 4. | Уникальный учетный номер кадастрового квартала, в границах которого расположены здание, сооружение, объект незавершенного строительства | 32:28:0015011 |
| 5. | Адрес здания, сооружения, объекта незавершенного строительства | - |
| 5.1. | Сведения о местоположении здания, сооружения, объекта незавершенного строительства (при отсутствии адреса) в структурированном в соответствии с федеральной информационной адресной системой виде | Российская Федерация, Брянская область, город Брянск, территория ГО Водник-1, гараж 69 |
| 5.2. | Дополнительные сведения о местоположении | - |
| 6. | Иные сведения | - |

3. Пояснения к сведениям об объекте недвижимости с кадастровым номером 32:28:0015011:442 :

| | |
|----|---|
| 1. | - |
| | |

Описание местоположения зданий, сооружений, объектов незавершенного строительства на земельном участке

**1. Сведения о характерных точках контура объекта недвижимости
с кадастровым номером : 32:28:0015011:443 :**

Система координат МСК-32, зона 2

Зона № 2

| Обозначение характерных точек контура | Содержатся в Едином государственном реестре недвижимости | | | Определены в ходе выполнения комплексных кадастровых работ | | | Метод опреде ления коор динат | Формулы, примененные для расчета средней квадратической погрешности определения координат характерных точек (Mt), м, с подставленными в такие формулы значениями и итоговые (вычисленные) значения Mt, м |
|---|--|---|---------------|---|----------------|---------------|--|--|
| | Координаты, м | | Ради ус, м | Координаты, м | | Ради ус, м | | |
| | X | Y | R | X | Y | R | | |
| 1 | 2 | 3 | 4 | 5 | 6 | 7 | 8 | 9 |
| н1380 | - | - | - | 495857.70 | 2170701.9 3 | - | Метод спутниковых геодезически х измерений (определени й) | 0.1 |
| н1390 | - | - | - | 495856.73 | 2170701.9 5 | - | Метод спутниковых геодезически х измерений (определени й) | 0.1 |
| н1400 | - | - | - | 495856.76 | 2170704.6 2 | - | Метод спутниковых геодезически х измерений (определени й) | 0.1 |
| н1410 | - | - | - | 495857.47 | 2170704.5 7 | - | Метод спутниковых геодезически х измерений (определени й) | 0.1 |
| н1420 | - | - | - | 495863.27 | 2170704.3 5 | - | Метод спутниковых геодезически х измерений (определени й) | 0.1 |
| н1430 | - | - | - | 495863.54 | 2170704.3 4 | - | Метод спутниковых геодезически х измерений (определени й) | 0.1 |
| н1440 | - | - | - | 495863.53 | 2170701.6 8 | - | Метод спутниковых геодезически х измерений (определени й) | 0.1 |
| н1380 | - | - | - | 495857.70 | 2170701.9 3 | - | Метод спутниковых геодезически х измерений (определени й) | 0.1 |

2. Сведения о характеристиках объекта недвижимости с кадастровым номером : 32:28:0015011:443 :

| № п/п | Наименование характеристики | Значение характеристики |
|--------------|---|--|
| 1 | 2 | 3 |
| 1. | Вид объекта недвижимости | здание |
| 2. | Ранее присвоенный государственный учетный номер (инвентарный) здания, сооружения, объекта незавершенного строительства | - |
| 3. | Кадастровый номер земельного участка (земельных участков), в границах которого (которых) расположены здание, сооружение, объект незавершенного строительства | 32:28:0015011:268 |
| 4. | Уникальный учетный номер кадастрового квартала, в границах которого расположены здание, сооружение, объект незавершенного строительства | 32:28:0015011 |
| 5. | Адрес здания, сооружения, объекта незавершенного строительства | - |
| 5.1. | Сведения о местоположении здания, сооружения, объекта незавершенного строительства (при отсутствии адреса) в структурированном в соответствии с федеральной информационной адресной системой виде | Российская Федерация, Брянская область, город Брянск, территория ГО Водник-1, гараж 71 |
| 5.2. | Дополнительные сведения о местоположении | - |
| 6. | Иные сведения | - |

3. Пояснения к сведениям об объекте недвижимости с кадастровым номером 32:28:0015011:443 :

| | |
|----|---|
| 1. | - |
| | |

Описание местоположения зданий, сооружений, объектов незавершенного строительства на земельном участке

**1. Сведения о характерных точках контура объекта недвижимости
с кадастровым номером : 32:28:0015011:444 :**

Система координат МСК-32, зона 2

Зона № 2

| Обозначение характерных точек контура | Содержатся в Едином государственном реестре недвижимости | | | Определены в ходе выполнения комплексных кадастровых работ | | | Метод опреде ления коор динат | Формулы, примененные для расчета средней квадратической погрешности определения координат характерных точек (Mt), м, с подставленными в такие формулы значениями и итоговые (вычисленные) значения Mt, м |
|---|--|---|---------------|---|----------------|---------------|--|--|
| | Координаты, м | | Ради ус, м | Координаты, м | | Ради ус, м | | |
| | X | Y | R | X | Y | R | | |
| 1 | 2 | 3 | 4 | 5 | 6 | 7 | 8 | 9 |
| н1450 | - | - | - | 495857.70 | 2170707.9 1 | - | Метод спутниковых геодезически х измерений (определени й) | 0.1 |
| н1460 | - | - | - | 495857.58 | 2170704.7 7 | - | Метод спутниковых геодезически х измерений (определени й) | 0.1 |
| н1470 | - | - | - | 495863.17 | 2170704.5 5 | - | Метод спутниковых геодезически х измерений (определени й) | 0.1 |
| н1480 | - | - | - | 495863.30 | 2170707.7 0 | - | Метод спутниковых геодезически х измерений (определени й) | 0.1 |
| н1450 | - | - | - | 495857.70 | 2170707.9 1 | - | Метод спутниковых геодезически х измерений (определени й) | 0.1 |

**2. Сведения о характеристиках объекта недвижимости
с кадастровым номером : 32:28:0015011:444 :**

| № п/п | Наименование характеристики | Значение характеристики |
|-------|--|-------------------------|
| 1 | 2 | 3 |
| 1. | Вид объекта недвижимости | здание |
| 2. | Ранее присвоенный государственный учетный номер (инвентарный) здания, сооружения, объекта незавершенного строительства | - |
| 3. | Кадастровый номер земельного участка (земельных участков), в границах которого (которых) расположены здание, сооружение, объект незавершенного строительства | 32:28:0015011:269 |

2. Сведения о характеристиках объекта недвижимости с кадастровым номером : 32:28:0015011:444 :

| № п/п | Наименование характеристики | Значение характеристики |
|-------|---|--|
| 1 | 2 | 3 |
| 4. | Уникальный учетный номер кадастрового квартала, в границах которого расположены здание, сооружение, объект незавершенного строительства | 32:28:0015011 |
| 5. | Адрес здания, сооружения, объекта незавершенного строительства | - |
| 5.1. | Сведения о местоположении здания, сооружения, объекта незавершенного строительства (при отсутствии адреса) в структурированном в соответствии с федеральной информационной адресной системой виде | Российская Федерация, Брянская область, город Брянск, территория ГО Водник-1, гараж 72 |
| 5.2. | Дополнительные сведения о местоположении | - |
| 6. | Иные сведения | - |

3. Пояснения к сведениям об объекте недвижимости с кадастровым номером 32:28:0015011:444 :

| | |
|----|---|
| 1. | - |
| | |

**Описание местоположения зданий, сооружений,
объектов незавершенного строительства на земельном участке**

**1. Сведения о характерных точках контура объекта недвижимости
с кадастровым номером : 32:28:0015011:446 :**

Система координат МСК-32, зона 2

Зона № 2

| Обозначение характерных точек контура | Содержатся в Едином государственном реестре недвижимости | | | Определены в ходе выполнения комплексных кадастровых работ | | | Метод опреде ления коор динат | Формулы, примененные для расчета средней квадратической погрешности определения координат характерных точек (Mt), м, с подставленными в такие формулы значениями и итоговые (вычисленные) значения Mt, м |
|---|--|---|---------------|---|----------------|---------------|--|--|
| | Координаты, м | | Ради ус, м | Координаты, м | | Ради ус, м | | |
| | X | Y | R | X | Y | R | | |
| 1 | 2 | 3 | 4 | 5 | 6 | 7 | 8 | 9 |
| н1490 | - | - | - | 495850.43 | 2170722.6 2 | - | Метод спутниковых геодезически х измерений (определени й) | 0.1 |
| н1500 | - | - | - | 495854.85 | 2170722.6 5 | - | Метод спутниковых геодезически х измерений (определени й) | 0.1 |
| н1510 | - | - | - | 495854.84 | 2170728.8 4 | - | Метод спутниковых геодезически х измерений (определени й) | 0.1 |
| н1520 | - | - | - | 495853.56 | 2170728.8 4 | - | Метод спутниковых геодезически х измерений (определени й) | 0.1 |
| н1530 | - | - | - | 495850.38 | 2170728.7 1 | - | Метод спутниковых геодезически х измерений (определени й) | 0.1 |
| н1490 | - | - | - | 495850.43 | 2170722.6 2 | - | Метод спутниковых геодезически х измерений (определени й) | 0.1 |

**2. Сведения о характеристиках объекта недвижимости
с кадастровым номером : 32:28:0015011:446 :**

| № п/п | Наименование характеристики | Значение характеристики |
|-------|--|-------------------------|
| 1 | 2 | 3 |
| 1. | Вид объекта недвижимости | здание |
| 2. | Ранее присвоенный государственный учетный номер (инвентарный) здания, сооружения, объекта незавершенного строительства | - |

2. Сведения о характеристиках объекта недвижимости с кадастровым номером : 32:28:0015011:446 :

| № п/п | Наименование характеристики | Значение характеристики |
|-------|---|--|
| 1 | 2 | 3 |
| 3. | Кадастровый номер земельного участка (земельных участков), в границах которого (которых) расположены здание, сооружение, объект незавершенного строительства | - |
| 4. | Уникальный учетный номер кадастрового квартала, в границах которого расположены здание, сооружение, объект незавершенного строительства | 32:28:0015011 |
| 5. | Адрес здания, сооружения, объекта незавершенного строительства | - |
| 5.1. | Сведения о местоположении здания, сооружения, объекта незавершенного строительства (при отсутствии адреса) в структурированном в соответствии с федеральной информационной адресной системой виде | Российская Федерация, Брянская область, город Брянск, территория ГО Водник-1, гараж 78 |
| 5.2. | Дополнительные сведения о местоположении | - |
| 6. | Иные сведения | - |

3. Пояснения к сведениям об объекте недвижимости с кадастровым номером 32:28:0015011:446 :

| | |
|----|---|
| 1. | - |
|----|---|

Описание местоположения зданий, сооружений, объектов незавершенного строительства на земельном участке

1. Сведения о характерных точках контура объекта недвижимости с кадастровым номером : 32:28:0015011:448 :

Система координат МСК-32, зона 2

Зона № 2

| Обозначение характерных точек контура | Содержатся в Едином государственном реестре недвижимости | | | Определены в ходе выполнения комплексных кадастровых работ | | | Метод определения координат | Формулы, примененные для расчета средней квадратической погрешности определения координат характерных точек (Mt), м, с подставленными в такие формулы значениями и итоговые (вычисленные) значения Mt, м |
|---------------------------------------|--|---|-----------|--|------------|-----------|---|--|
| | Координаты, м | | Радиус, м | Координаты, м | | Радиус, м | | |
| | X | Y | R | X | Y | R | | |
| 1 | 2 | 3 | 4 | 5 | 6 | 7 | 8 | 9 |
| н1540 | - | - | - | 495824.00 | 2170849.88 | - | Метод спутниковых геодезических измерений (определений) | 0.1 |
| н1550 | - | - | - | 495825.28 | 2170853.10 | - | Метод спутниковых геодезических измерений (определений) | 0.1 |
| н1560 | - | - | - | 495831.44 | 2170850.65 | - | Метод спутниковых геодезических измерений (определений) | 0.1 |
| н1570 | - | - | - | 495832.07 | 2170850.40 | - | Метод спутниковых геодезических измерений (определений) | 0.1 |
| н1580 | - | - | - | 495830.85 | 2170847.17 | - | Метод спутниковых геодезических измерений (определений) | 0.1 |
| н1540 | - | - | - | 495824.00 | 2170849.88 | - | Метод спутниковых геодезических измерений (определений) | 0.1 |

2. Сведения о характеристиках объекта недвижимости с кадастровым номером : 32:28:0015011:448 :

| № п/п | Наименование характеристики | Значение характеристики |
|-------|--|-------------------------|
| 1 | 2 | 3 |
| 1. | Вид объекта недвижимости | здание |
| 2. | Ранее присвоенный государственный учетный номер (инвентарный) здания, сооружения, объекта незавершенного строительства | - |

2. Сведения о характеристиках объекта недвижимости с кадастровым номером : 32:28:0015011:448 :

| № п/п | Наименование характеристики | Значение характеристики |
|--------------|---|---|
| 1 | 2 | 3 |
| 3. | Кадастровый номер земельного участка (земельных участков), в границах которого (которых) расположены здание, сооружение, объект незавершенного строительства | 32:28:0015011:10 |
| 4. | Уникальный учетный номер кадастрового квартала, в границах которого расположены здание, сооружение, объект незавершенного строительства | 32:28:0015011 |
| 5. | Адрес здания, сооружения, объекта незавершенного строительства | - |
| 5.1. | Сведения о местоположении здания, сооружения, объекта незавершенного строительства (при отсутствии адреса) в структурированном в соответствии с федеральной информационной адресной системой виде | Российская Федерация, Брянская область, город Брянск, территория ГО Водник-2, гараж 10А |
| 5.2. | Дополнительные сведения о местоположении | - |
| 6. | Иные сведения | - |

3. Пояснения к сведениям об объекте недвижимости с кадастровым номером 32:28:0015011:448 :

| | |
|----|---|
| 1. | - |
|----|---|

**Описание местоположения зданий, сооружений,
объектов незавершенного строительства на земельном участке**

**1. Сведения о характерных точках контура объекта недвижимости
с кадастровым номером : 32:28:0015011:449 :**

Система координат МСК-32, зона 2

Зона № 2

| Обозначение характерных точек контура | Содержатся в Едином государственном реестре недвижимости | | | Определены в ходе выполнения комплексных кадастровых работ | | | Метод опреде ления коор динат | Формулы, примененные для расчета средней квадратической погрешности определения координат характерных точек (Mt), м, с подставленными в такие формулы значениями и итоговые (вычисленные) значения Mt, м |
|---|--|---|---------------|---|----------------|---------------|--|--|
| | Координаты, м | | Ради ус, м | Координаты, м | | Ради ус, м | | |
| | X | Y | R | X | Y | R | | |
| 1 | 2 | 3 | 4 | 5 | 6 | 7 | 8 | 9 |
| н1590 | - | - | - | 495885.80 | 2170857.8 1 | - | Метод спутниковых геодезически х измерений (определени й) | 0.1 |
| н1600 | - | - | - | 495884.84 | 2170854.5 2 | - | Метод спутниковых геодезически х измерений (определени й) | 0.1 |
| н1610 | - | - | - | 495885.46 | 2170854.3 6 | - | Метод спутниковых геодезически х измерений (определени й) | 0.1 |
| н1620 | - | - | - | 495890.84 | 2170852.7 1 | - | Метод спутниковых геодезически х измерений (определени й) | 0.1 |
| н1630 | - | - | - | 495891.91 | 2170855.9 5 | - | Метод спутниковых геодезически х измерений (определени й) | 0.1 |
| н1590 | - | - | - | 495885.80 | 2170857.8 1 | - | Метод спутниковых геодезически х измерений (определени й) | 0.1 |

**2. Сведения о характеристиках объекта недвижимости
с кадастровым номером : 32:28:0015011:449 :**

| № п/п | Наименование характеристики | Значение характеристики |
|-------|--|-------------------------|
| 1 | 2 | 3 |
| 1. | Вид объекта недвижимости | здание |
| 2. | Ранее присвоенный государственный учетный номер (инвентарный) здания, сооружения, объекта незавершенного строительства | - |

2. Сведения о характеристиках объекта недвижимости с кадастровым номером : 32:28:0015011:449 :

| № п/п | Наименование характеристики | Значение характеристики |
|-------|---|--|
| 1 | 2 | 3 |
| 3. | Кадастровый номер земельного участка (земельных участков), в границах которого (которых) расположены здание, сооружение, объект незавершенного строительства | 32:28:0015011:49 |
| 4. | Уникальный учетный номер кадастрового квартала, в границах которого расположены здание, сооружение, объект незавершенного строительства | 32:28:0015011 |
| 5. | Адрес здания, сооружения, объекта незавершенного строительства | - |
| 5.1. | Сведения о местоположении здания, сооружения, объекта незавершенного строительства (при отсутствии адреса) в структурированном в соответствии с федеральной информационной адресной системой виде | Российская Федерация, Брянская область, город Брянск, территория ГО Водник-2, гараж 12 |
| 5.2. | Дополнительные сведения о местоположении | - |
| 6. | Иные сведения | - |

3. Пояснения к сведениям об объекте недвижимости с кадастровым номером 32:28:0015011:449 :

| | |
|----|---|
| 1. | - |
|----|---|

**Описание местоположения зданий, сооружений,
объектов незавершенного строительства на земельном участке**

**1. Сведения о характерных точках контура объекта недвижимости
с кадастровым номером : 32:28:0015011:455 :**

Система координат МСК-32, зона 2

Зона № 2

| Обозначение характерных точек контура | Содержатся в Едином государственном реестре недвижимости | | | Определены в ходе выполнения комплексных кадастровых работ | | | Метод опреде ления коор динат | Формулы, примененные для расчета средней квадратической погрешности определения координат характерных точек (Mt), м, с подставленными в такие формулы значениями и итоговые (вычисленные) значения Mt, м |
|---|--|---|---------------|---|----------------|---------------|--|--|
| | Координаты, м | | Ради ус, м | Координаты, м | | Ради ус, м | | |
| | X | Y | R | X | Y | R | | |
| 1 | 2 | 3 | 4 | 5 | 6 | 7 | 8 | 9 |
| н1640 | - | - | - | 495877.91 | 2170832.5 1 | - | Метод спутниковых геодезически х измерений (определени й) | 0.1 |
| н1650 | - | - | - | 495880.52 | 2170840.8 4 | - | Метод спутниковых геодезически х измерений (определени й) | 0.1 |
| н1660 | - | - | - | 495874.76 | 2170842.6 5 | - | Метод спутниковых геодезически х измерений (определени й) | 0.1 |
| н1670 | - | - | - | 495873.29 | 2170837.9 5 | - | Метод спутниковых геодезически х измерений (определени й) | 0.1 |
| н1680 | - | - | - | 495876.15 | 2170837.0 5 | - | Метод спутниковых геодезически х измерений (определени й) | 0.1 |
| н1690 | - | - | - | 495875.02 | 2170833.4 3 | - | Метод спутниковых геодезически х измерений (определени й) | 0.1 |
| н1640 | - | - | - | 495877.91 | 2170832.5 1 | - | Метод спутниковых геодезически х измерений (определени й) | 0.1 |

2. Сведения о характеристиках объекта недвижимости с кадастровым номером : 32:28:0015011:455 :

| № п/п | Наименование характеристики | Значение характеристики |
|--------------|---|--|
| 1 | 2 | 3 |
| 1. | Вид объекта недвижимости | здание |
| 2. | Ранее присвоенный государственный учетный номер (инвентарный) здания, сооружения, объекта незавершенного строительства | - |
| 3. | Кадастровый номер земельного участка (земельных участков), в границах которого (которых) расположены здание, сооружение, объект незавершенного строительства | 32:28:0015011:15 |
| 4. | Уникальный учетный номер кадастрового квартала, в границах которого расположены здание, сооружение, объект незавершенного строительства | 32:28:0015011 |
| 5. | Адрес здания, сооружения, объекта незавершенного строительства | - |
| 5.1. | Сведения о местоположении здания, сооружения, объекта незавершенного строительства (при отсутствии адреса) в структурированном в соответствии с федеральной информационной адресной системой виде | Российская Федерация, Брянская область, город Брянск, территория ГО Водник-2, гараж 17 |
| 5.2. | Дополнительные сведения о местоположении | - |
| 6. | Иные сведения | - |

3. Пояснения к сведениям об объекте недвижимости с кадастровым номером 32:28:0015011:455 :

| | |
|----|---|
| 1. | - |
|----|---|

Описание местоположения зданий, сооружений, объектов незавершенного строительства на земельном участке

**1. Сведения о характерных точках контура объекта недвижимости
с кадастровым номером : 32:28:0015011:457 :**

Система координат МСК-32, зона 2

Зона № 2

| Обозначение характерных точек контура | Содержатся в Едином государственном реестре недвижимости | | | Определены в ходе выполнения комплексных кадастровых работ | | | Метод опреде ления коор динат | Формулы, примененные для расчета средней квадратической погрешности определения координат характерных точек (Mt), м, с подставленными в такие формулы значениями и итоговые (вычисленные) значения Mt, м |
|---|--|---|---------------|---|----------------|---------------|--|--|
| | Координаты, м | | Ради ус, м | Координаты, м | | Ради ус, м | | |
| | X | Y | R | X | Y | R | | |
| 1 | 2 | 3 | 4 | 5 | 6 | 7 | 8 | 9 |
| н1700 | - | - | - | 495788.73 | 2170736.6 9 | - | Метод спутниковых геодезически х измерений (определени й) | 0.1 |
| н1710 | - | - | - | 495792.20 | 2170739.9 1 | - | Метод спутниковых геодезически х измерений (определени й) | 0.1 |
| н1720 | - | - | - | 495788.00 | 2170744.0 2 | - | Метод спутниковых геодезически х измерений (определени й) | 0.1 |
| н1730 | - | - | - | 495784.60 | 2170740.8 6 | - | Метод спутниковых геодезически х измерений (определени й) | 0.1 |
| н1700 | - | - | - | 495788.73 | 2170736.6 9 | - | Метод спутниковых геодезически х измерений (определени й) | 0.1 |

**2. Сведения о характеристиках объекта недвижимости
с кадастровым номером : 32:28:0015011:457 :**

| № п/п | Наименование характеристики | Значение характеристики |
|-------|--|-------------------------|
| 1 | 2 | 3 |
| 1. | Вид объекта недвижимости | здание |
| 2. | Ранее присвоенный государственный учетный номер (инвентарный) здания, сооружения, объекта незавершенного строительства | - |
| 3. | Кадастровый номер земельного участка (земельных участков), в границах которого (которых) расположены здание, сооружение, объект незавершенного строительства | 32:28:0015011:144 |

2. Сведения о характеристиках объекта недвижимости с кадастровым номером : 32:28:0015011:457 :

| № п/п | Наименование характеристики | Значение характеристики |
|-------|---|---|
| 1 | 2 | 3 |
| 4. | Уникальный учетный номер кадастрового квартала, в границах которого расположены здание, сооружение, объект незавершенного строительства | 32:28:0015011 |
| 5. | Адрес здания, сооружения, объекта незавершенного строительства | - |
| 5.1. | Сведения о местоположении здания, сооружения, объекта незавершенного строительства (при отсутствии адреса) в структурированном в соответствии с федеральной информационной адресной системой виде | Российская Федерация, Брянская область, город Брянск, территория ГО Водник-2, гараж 116 |
| 5.2. | Дополнительные сведения о местоположении | - |
| 6. | Иные сведения | - |

3. Пояснения к сведениям об объекте недвижимости с кадастровым номером 32:28:0015011:457 :

| | |
|----|---|
| 1. | - |
| | |

**Описание местоположения зданий, сооружений,
объектов незавершенного строительства на земельном участке**

**1. Сведения о характерных точках контура объекта недвижимости
с кадастровым номером : 32:28:0015011:460 :**

Система координат МСК-32, зона 2

Зона № 2

| Обозначение характерных точек контура | Содержатся в Едином государственном реестре недвижимости | | | Определены в ходе выполнения комплексных кадастровых работ | | | Метод опреде ления коор динат | Формулы, примененные для расчета средней квадратической погрешности определения координат характерных точек (Mt), м, с подставленными в такие формулы значениями и итоговые (вычисленные) значения Mt, м |
|---|--|----------|---------------|---|----------------|---------------|--|--|
| | Координаты, м | | Ради ус, м | Координаты, м | | Ради ус, м | | |
| | X | Y | R | X | Y | R | | |
| 1 | 2 | 3 | 4 | 5 | 6 | 7 | 8 | 9 |
| н1740 | - | - | - | 495815.50 | 2170739.6 2 | - | Метод спутниковых геодезически х измерений (определени й) | 0.1 |
| н1750 | - | - | - | 495819.73 | 2170744.0 1 | - | Метод спутниковых геодезически х измерений (определени й) | 0.1 |
| н1760 | - | - | - | 495816.71 | 2170746.8 7 | - | Метод спутниковых геодезически х измерений (определени й) | 0.1 |
| н1770 | - | - | - | 495812.49 | 2170742.5 1 | - | Метод спутниковых геодезически х измерений (определени й) | 0.1 |
| н1740 | - | - | - | 495815.50 | 2170739.6 2 | - | Метод спутниковых геодезически х измерений (определени й) | 0.1 |

**2. Сведения о характеристиках объекта недвижимости
с кадастровым номером : 32:28:0015011:460 :**

| № п/п | Наименование характеристики | Значение характеристики |
|----------|--|-------------------------|
| 1 | 2 | 3 |
| 1. | Вид объекта недвижимости | здание |
| 2. | Ранее присвоенный государственный учетный номер (инвентарный) здания, сооружения, объекта незавершенного строительства | - |
| 3. | Кадастровый номер земельного участка (земельных участков), в границах которого (которых) расположены здание, сооружение, объект незавершенного строительства | 32:28:0015011:157 |

2. Сведения о характеристиках объекта недвижимости с кадастровым номером : 32:28:0015011:460 :

| № п/п | Наименование характеристики | Значение характеристики |
|-------|---|---|
| 1 | 2 | 3 |
| 4. | Уникальный учетный номер кадастрового квартала, в границах которого расположены здание, сооружение, объект незавершенного строительства | 32:28:0015011 |
| 5. | Адрес здания, сооружения, объекта незавершенного строительства | - |
| 5.1. | Сведения о местоположении здания, сооружения, объекта незавершенного строительства (при отсутствии адреса) в структурированном в соответствии с федеральной информационной адресной системой виде | Российская Федерация, Брянская область, город Брянск, территория ГО Водник-2, гараж 130 |
| 5.2. | Дополнительные сведения о местоположении | - |
| 6. | Иные сведения | - |

3. Пояснения к сведениям об объекте недвижимости с кадастровым номером 32:28:0015011:460 :

| | |
|----|---|
| 1. | - |
| | |

Описание местоположения зданий, сооружений, объектов незавершенного строительства на земельном участке

**1. Сведения о характерных точках контура объекта недвижимости
с кадастровым номером : 32:28:0015011:464 :**

Система координат МСК-32, зона 2

Зона № 2

| Обозначение характерных точек контура | Содержатся в Едином государственном реестре недвижимости | | | Определены в ходе выполнения комплексных кадастровых работ | | | Метод опреде ления коор динат | Формулы, примененные для расчета средней квадратической погрешности определения координат характерных точек (Mt), м, с подставленными в такие формулы значениями и итоговые (вычисленные) значения Mt, м |
|---|--|---|---------------|---|----------------|---------------|--|--|
| | Координаты, м | | Ради ус, м | Координаты, м | | Ради ус, м | | |
| | X | Y | R | X | Y | R | | |
| 1 | 2 | 3 | 4 | 5 | 6 | 7 | 8 | 9 |
| н1780 | - | - | - | 495766.34 | 2170732.0 1 | - | Метод спутниковых геодезически х измерений (определени й) | 0.1 |
| н1790 | - | - | - | 495770.07 | 2170736.2 5 | - | Метод спутниковых геодезически х измерений (определени й) | 0.1 |
| н1800 | - | - | - | 495769.84 | 2170736.4 5 | - | Метод спутниковых геодезически х измерений (определени й) | 0.1 |
| н1810 | - | - | - | 495765.60 | 2170740.1 8 | - | Метод спутниковых геодезически х измерений (определени й) | 0.1 |
| н1820 | - | - | - | 495761.96 | 2170736.0 3 | - | Метод спутниковых геодезически х измерений (определени й) | 0.1 |
| н1830 | - | - | - | 495762.47 | 2170735.5 4 | - | Метод спутниковых геодезически х измерений (определени й) | 0.1 |
| н1780 | - | - | - | 495766.34 | 2170732.0 1 | - | Метод спутниковых геодезически х измерений (определени й) | 0.1 |

2. Сведения о характеристиках объекта недвижимости с кадастровым номером : 32:28:0015011:464 :

| № п/п | Наименование характеристики | Значение характеристики |
|--------------|---|---|
| 1 | 2 | 3 |
| 1. | Вид объекта недвижимости | здание |
| 2. | Ранее присвоенный государственный учетный номер (инвентарный) здания, сооружения, объекта незавершенного строительства | - |
| 3. | Кадастровый номер земельного участка (земельных участков), в границах которого (которых) расположены здание, сооружение, объект незавершенного строительства | 32:28:0015011:369, 32:00:0000000:136 |
| 4. | Уникальный учетный номер кадастрового квартала, в границах которого расположены здание, сооружение, объект незавершенного строительства | 32:28:0015011 |
| 5. | Адрес здания, сооружения, объекта незавершенного строительства | - |
| 5.1. | Сведения о местоположении здания, сооружения, объекта незавершенного строительства (при отсутствии адреса) в структурированном в соответствии с федеральной информационной адресной системой виде | Российская Федерация, Брянская область, город Брянск, территория ГО Водник-2, гараж 142 |
| 5.2. | Дополнительные сведения о местоположении | - |
| 6. | Иные сведения | - |

3. Пояснения к сведениям об объекте недвижимости с кадастровым номером 32:28:0015011:464 :

| | |
|----|---|
| 1. | - |
| | |

Описание местоположения зданий, сооружений, объектов незавершенного строительства на земельном участке

**1. Сведения о характерных точках контура объекта недвижимости
с кадастровым номером : 32:28:0015011:465 :**

Система координат МСК-32, зона 2

Зона № 2

| Обозначение характерных точек контура | Содержатся в Едином государственном реестре недвижимости | | | Определены в ходе выполнения комплексных кадастровых работ | | | Метод опреде ления коор динат | Формулы, примененные для расчета средней квадратической погрешности определения координат характерных точек (Mt), м, с подставленными в такие формулы значениями и итоговые (вычисленные) значения Mt, м |
|---|--|---|---------------|---|----------------|---------------|--|--|
| | Координаты, м | | Ради ус, м | Координаты, м | | Ради ус, м | | |
| | X | Y | R | X | Y | R | | |
| 1 | 2 | 3 | 4 | 5 | 6 | 7 | 8 | 9 |
| н1840 | - | - | - | 495784.80 | 2170754.9 4 | - | Метод спутниковых геодезически х измерений (определени й) | 0.1 |
| н1850 | - | - | - | 495786.88 | 2170757.5 6 | - | Метод спутниковых геодезически х измерений (определени й) | 0.1 |
| н1860 | - | - | - | 495785.80 | 2170758.4 3 | - | Метод спутниковых геодезически х измерений (определени й) | 0.1 |
| н1870 | - | - | - | 495780.72 | 2170762.4 7 | - | Метод спутниковых геодезически х измерений (определени й) | 0.1 |
| н1880 | - | - | - | 495778.80 | 2170759.5 3 | - | Метод спутниковых геодезически х измерений (определени й) | 0.1 |
| н1890 | - | - | - | 495779.22 | 2170759.2 0 | - | Метод спутниковых геодезически х измерений (определени й) | 0.1 |
| н1840 | - | - | - | 495784.80 | 2170754.9 4 | - | Метод спутниковых геодезически х измерений (определени й) | 0.1 |

2. Сведения о характеристиках объекта недвижимости с кадастровым номером : 32:28:0015011:465 :

| № п/п | Наименование характеристики | Значение характеристики |
|--------------|---|---|
| 1 | 2 | 3 |
| 1. | Вид объекта недвижимости | здание |
| 2. | Ранее присвоенный государственный учетный номер (инвентарный) здания, сооружения, объекта незавершенного строительства | - |
| 3. | Кадастровый номер земельного участка (земельных участков), в границах которого (которых) расположены здание, сооружение, объект незавершенного строительства | 32:28:0015011:179, 32:00:0000000:136 |
| 4. | Уникальный учетный номер кадастрового квартала, в границах которого расположены здание, сооружение, объект незавершенного строительства | 32:28:0015011 |
| 5. | Адрес здания, сооружения, объекта незавершенного строительства | - |
| 5.1. | Сведения о местоположении здания, сооружения, объекта незавершенного строительства (при отсутствии адреса) в структурированном в соответствии с федеральной информационной адресной системой виде | Российская Федерация, Брянская область, город Брянск, территория ГО Водник-2, гараж 153 |
| 5.2. | Дополнительные сведения о местоположении | - |
| 6. | Иные сведения | - |

3. Пояснения к сведениям об объекте недвижимости с кадастровым номером 32:28:0015011:465 :

| | |
|----|---|
| 1. | - |
| | |

Описание местоположения зданий, сооружений, объектов незавершенного строительства на земельном участке

**1. Сведения о характерных точках контура объекта недвижимости
с кадастровым номером : 32:28:0015011:466 :**

Система координат МСК-32, зона 2

Зона № 2

| Обозначение характерных точек контура | Содержатся в Едином государственном реестре недвижимости | | | Определены в ходе выполнения комплексных кадастровых работ | | | Метод опреде ления коор динат | Формулы, примененные для расчета средней квадратической погрешности определения координат характерных точек (Mt), м, с подставленными в такие формулы значениями и итоговые (вычисленные) значения Mt, м |
|---|--|---|---------------|---|----------------|---------------|--|--|
| | Координаты, м | | Ради ус, м | Координаты, м | | Ради ус, м | | |
| | X | Y | R | X | Y | R | | |
| 1 | 2 | 3 | 4 | 5 | 6 | 7 | 8 | 9 |
| н1900 | - | - | - | 495793.47 | 2170768.3 2 | - | Метод спутниковых геодезически х измерений (определени й) | 0.1 |
| н1910 | - | - | - | 495796.13 | 2170771.7 0 | - | Метод спутниковых геодезически х измерений (определени й) | 0.1 |
| н1920 | - | - | - | 495791.52 | 2170775.4 8 | - | Метод спутниковых геодезически х измерений (определени й) | 0.1 |
| н1930 | - | - | - | 495788.45 | 2170772.2 8 | - | Метод спутниковых геодезически х измерений (определени й) | 0.1 |
| н1900 | - | - | - | 495793.47 | 2170768.3 2 | - | Метод спутниковых геодезически х измерений (определени й) | 0.1 |

**2. Сведения о характеристиках объекта недвижимости
с кадастровым номером : 32:28:0015011:466 :**

| № п/п | Наименование характеристики | Значение характеристики |
|-------|--|-------------------------|
| 1 | 2 | 3 |
| 1. | Вид объекта недвижимости | здание |
| 2. | Ранее присвоенный государственный учетный номер (инвентарный) здания, сооружения, объекта незавершенного строительства | - |
| 3. | Кадастровый номер земельного участка (земельных участков), в границах которого (которых) расположены здание, сооружение, объект незавершенного строительства | 32:28:0015011:183 |

2. Сведения о характеристиках объекта недвижимости с кадастровым номером : 32:28:0015011:466 :

| № п/п | Наименование характеристики | Значение характеристики |
|-------|---|---|
| 1 | 2 | 3 |
| 4. | Уникальный учетный номер кадастрового квартала, в границах которого расположены здание, сооружение, объект незавершенного строительства | 32:28:0015011 |
| 5. | Адрес здания, сооружения, объекта незавершенного строительства | - |
| 5.1. | Сведения о местоположении здания, сооружения, объекта незавершенного строительства (при отсутствии адреса) в структурированном в соответствии с федеральной информационной адресной системой виде | Российская Федерация, Брянская область, город Брянск, территория ГО Водник-2, гараж 157 |
| 5.2. | Дополнительные сведения о местоположении | - |
| 6. | Иные сведения | - |

3. Пояснения к сведениям об объекте недвижимости с кадастровым номером 32:28:0015011:466 :

| | |
|----|---|
| 1. | - |
| | |

**Описание местоположения зданий, сооружений,
объектов незавершенного строительства на земельном участке**

**1. Сведения о характерных точках контура объекта недвижимости
с кадастровым номером : 32:28:0015011:467 :**

Система координат МСК-32, зона 2

Зона № 2

| Обозначение характерных точек контура | Содержатся в Едином государственном реестре недвижимости | | | Определены в ходе выполнения комплексных кадастровых работ | | | Метод опреде ления коор динат | Формулы, примененные для расчета средней квадратической погрешности определения координат характерных точек (Mt), м, с подставленными в такие формулы значениями и итоговые (вычисленные) значения Mt, м |
|---|--|----------|---------------|---|----------------|---------------|--|--|
| | Координаты, м | | Ради ус, м | Координаты, м | | Ради ус, м | | |
| | X | Y | R | X | Y | R | | |
| 1 | 2 | 3 | 4 | 5 | 6 | 7 | 8 | 9 |
| н1940 | - | - | - | 495801.46 | 2170778.7 6 | - | Метод спутниковых геодезически х измерений (определени й) | 0.1 |
| н1950 | - | - | - | 495803.93 | 2170781.6 5 | - | Метод спутниковых геодезически х измерений (определени й) | 0.1 |
| н1960 | - | - | - | 495798.92 | 2170785.7 9 | - | Метод спутниковых геодезически х измерений (определени й) | 0.1 |
| н1970 | - | - | - | 495796.50 | 2170782.8 6 | - | Метод спутниковых геодезически х измерений (определени й) | 0.1 |
| н1940 | - | - | - | 495801.46 | 2170778.7 6 | - | Метод спутниковых геодезически х измерений (определени й) | 0.1 |

**2. Сведения о характеристиках объекта недвижимости
с кадастровым номером : 32:28:0015011:467 :**

| № п/п | Наименование характеристики | Значение характеристики |
|----------|--|-------------------------|
| 1 | 2 | 3 |
| 1. | Вид объекта недвижимости | здание |
| 2. | Ранее присвоенный государственный учетный номер (инвентарный) здания, сооружения, объекта незавершенного строительства | - |
| 3. | Кадастровый номер земельного участка (земельных участков), в границах которого (которых) расположены здание, сооружение, объект незавершенного строительства | 32:28:0015011:187 |

2. Сведения о характеристиках объекта недвижимости с кадастровым номером : 32:28:0015011:467 :

| № п/п | Наименование характеристики | Значение характеристики |
|-------|---|---|
| 1 | 2 | 3 |
| 4. | Уникальный учетный номер кадастрового квартала, в границах которого расположены здание, сооружение, объект незавершенного строительства | 32:28:0015011 |
| 5. | Адрес здания, сооружения, объекта незавершенного строительства | - |
| 5.1. | Сведения о местоположении здания, сооружения, объекта незавершенного строительства (при отсутствии адреса) в структурированном в соответствии с федеральной информационной адресной системой виде | Российская Федерация, Брянская область, город Брянск, территория ГО Водник-2, гараж 160 |
| 5.2. | Дополнительные сведения о местоположении | - |
| 6. | Иные сведения | - |

3. Пояснения к сведениям об объекте недвижимости с кадастровым номером 32:28:0015011:467 :

| | |
|----|---|
| 1. | - |
| | |

Описание местоположения зданий, сооружений, объектов незавершенного строительства на земельном участке

**1. Сведения о характерных точках контура объекта недвижимости
с кадастровым номером : 32:28:0015011:469 :**

Система координат МСК-32, зона 2

Зона № 2

| Обозначение характерных точек контура | Содержатся в Едином государственном реестре недвижимости | | | Определены в ходе выполнения комплексных кадастровых работ | | | Метод опреде ления коор динат | Формулы, примененные для расчета средней квадратической погрешности определения координат характерных точек (Mt), м, с подставленными в такие формулы значениями и итоговые (вычисленные) значения Mt, м |
|---|--|---|---------------|---|----------------|---------------|--|--|
| | Координаты, м | | Ради ус, м | Координаты, м | | Ради ус, м | | |
| | X | Y | R | X | Y | R | | |
| 1 | 2 | 3 | 4 | 5 | 6 | 7 | 8 | 9 |
| н1980 | - | - | - | 495859.26 | 2170803.4 5 | - | Метод спутниковых геодезически х измерений (определени й) | 0.1 |
| н1990 | - | - | - | 495860.11 | 2170809.4 3 | - | Метод спутниковых геодезически х измерений (определени й) | 0.1 |
| н2000 | - | - | - | 495856.20 | 2170809.9 9 | - | Метод спутниковых геодезически х измерений (определени й) | 0.1 |
| н2010 | - | - | - | 495855.35 | 2170804.0 1 | - | Метод спутниковых геодезически х измерений (определени й) | 0.1 |
| н1980 | - | - | - | 495859.26 | 2170803.4 5 | - | Метод спутниковых геодезически х измерений (определени й) | 0.1 |

**2. Сведения о характеристиках объекта недвижимости
с кадастровым номером : 32:28:0015011:469 :**

| № п/п | Наименование характеристики | Значение характеристики |
|-------|--|-------------------------|
| 1 | 2 | 3 |
| 1. | Вид объекта недвижимости | здание |
| 2. | Ранее присвоенный государственный учетный номер (инвентарный) здания, сооружения, объекта незавершенного строительства | - |
| 3. | Кадастровый номер земельного участка (земельных участков), в границах которого (которых) расположены здание, сооружение, объект незавершенного строительства | 32:28:0015011:642 |

2. Сведения о характеристиках объекта недвижимости с кадастровым номером : 32:28:0015011:469 :

| № п/п | Наименование характеристики | Значение характеристики |
|-------|---|---|
| 1 | 2 | 3 |
| 4. | Уникальный учетный номер кадастрового квартала, в границах которого расположены здание, сооружение, объект незавершенного строительства | 32:28:0015011 |
| 5. | Адрес здания, сооружения, объекта незавершенного строительства | - |
| 5.1. | Сведения о местоположении здания, сооружения, объекта незавершенного строительства (при отсутствии адреса) в структурированном в соответствии с федеральной информационной адресной системой виде | Российская Федерация, Брянская область, город Брянск, территория ГО Водник-2, гараж 30Б |
| 5.2. | Дополнительные сведения о местоположении | - |
| 6. | Иные сведения | - |

3. Пояснения к сведениям об объекте недвижимости с кадастровым номером 32:28:0015011:469 :

| | |
|----|---|
| 1. | - |
| | |

Описание местоположения зданий, сооружений, объектов незавершенного строительства на земельном участке

**1. Сведения о характерных точках контура объекта недвижимости
с кадастровым номером : 32:28:0015011:471 :**

Система координат МСК-32, зона 2

Зона № 2

| Обозначение характерных точек контура | Содержатся в Едином государственном реестре недвижимости | | | Определены в ходе выполнения комплексных кадастровых работ | | | Метод опреде ления коор динат | Формулы, примененные для расчета средней квадратической погрешности определения координат характерных точек (Mt), м, с подставленными в такие формулы значениями и итоговые (вычисленные) значения Mt, м |
|---|--|---|---------------|---|----------------|---------------|--|--|
| | Координаты, м | | Ради ус, м | Координаты, м | | Ради ус, м | | |
| | X | Y | R | X | Y | R | | |
| 1 | 2 | 3 | 4 | 5 | 6 | 7 | 8 | 9 |
| н2020 | - | - | - | 495844.40 | 2170676.4 0 | - | Метод спутниковых геодезически х измерений (определени й) | 0.1 |
| н2030 | - | - | - | 495844.52 | 2170679.4 2 | - | Метод спутниковых геодезически х измерений (определени й) | 0.1 |
| н2040 | - | - | - | 495838.78 | 2170679.6 3 | - | Метод спутниковых геодезически х измерений (определени й) | 0.1 |
| н2050 | - | - | - | 495838.66 | 2170676.6 3 | - | Метод спутниковых геодезически х измерений (определени й) | 0.1 |
| н2020 | - | - | - | 495844.40 | 2170676.4 0 | - | Метод спутниковых геодезически х измерений (определени й) | 0.1 |

**2. Сведения о характеристиках объекта недвижимости
с кадастровым номером : 32:28:0015011:471 :**

| № п/п | Наименование характеристики | Значение характеристики |
|-------|--|--------------------------------------|
| 1 | 2 | 3 |
| 1. | Вид объекта недвижимости | здание |
| 2. | Ранее присвоенный государственный учетный номер (инвентарный) здания, сооружения, объекта незавершенного строительства | - |
| 3. | Кадастровый номер земельного участка (земельных участков), в границах которого (которых) расположены здание, сооружение, объект незавершенного строительства | 32:28:0015011:244, 32:28:0015011:242 |

2. Сведения о характеристиках объекта недвижимости с кадастровым номером : 32:28:0015011:471 :

| № п/п | Наименование характеристики | Значение характеристики |
|-------|---|--|
| 1 | 2 | 3 |
| 4. | Уникальный учетный номер кадастрового квартала, в границах которого расположены здание, сооружение, объект незавершенного строительства | 32:28:0015011 |
| 5. | Адрес здания, сооружения, объекта незавершенного строительства | - |
| 5.1. | Сведения о местоположении здания, сооружения, объекта незавершенного строительства (при отсутствии адреса) в структурированном в соответствии с федеральной информационной адресной системой виде | Российская Федерация, Брянская область, город Брянск, территория ГО Водник-1, гараж 39 |
| 5.2. | Дополнительные сведения о местоположении | - |
| 6. | Иные сведения | - |

3. Пояснения к сведениям об объекте недвижимости с кадастровым номером 32:28:0015011:471 :

| | |
|----|---|
| 1. | - |
| | |

**Описание местоположения зданий, сооружений,
объектов незавершенного строительства на земельном участке**

**1. Сведения о характерных точках контура объекта недвижимости
с кадастровым номером : 32:28:0015011:472 :**

Система координат МСК-32, зона 2

Зона № 2

| Обозначение характерных точек контура | Содержатся в Едином государственном реестре недвижимости | | | Определены в ходе выполнения комплексных кадастровых работ | | | Метод опреде ления коор динат | Формулы, примененные для расчета средней квадратической погрешности определения координат характерных точек (Mt), м, с подставленными в такие формулы значениями и итоговые (вычисленные) значения Mt, м |
|---|--|----------|---------------|---|----------------|---------------|--|--|
| | Координаты, м | | Ради ус, м | Координаты, м | | Ради ус, м | | |
| | X | Y | R | X | Y | R | | |
| 1 | 2 | 3 | 4 | 5 | 6 | 7 | 8 | 9 |
| н206О | - | - | - | 495843.58 | 2170654.2 9 | - | Метод спутниковых геодезически х измерений (определени й) | 0.1 |
| н207О | - | - | - | 495843.48 | 2170651.2 8 | - | Метод спутниковых геодезически х измерений (определени й) | 0.1 |
| н208О | - | - | - | 495837.33 | 2170651.5 9 | - | Метод спутниковых геодезически х измерений (определени й) | 0.1 |
| н209О | - | - | - | 495837.39 | 2170652.9 7 | - | Метод спутниковых геодезически х измерений (определени й) | 0.1 |
| н210О | - | - | - | 495837.45 | 2170654.6 5 | - | Метод спутниковых геодезически х измерений (определени й) | 0.1 |
| н206О | - | - | - | 495843.58 | 2170654.2 9 | - | Метод спутниковых геодезически х измерений (определени й) | 0.1 |

**2. Сведения о характеристиках объекта недвижимости
с кадастровым номером : 32:28:0015011:472 :**

| № п/п | Наименование характеристики | Значение характеристики |
|----------|--|-------------------------|
| 1 | 2 | 3 |
| 1. | Вид объекта недвижимости | здание |
| 2. | Ранее присвоенный государственный учетный номер (инвентарный) здания, сооружения, объекта незавершенного строительства | - |

2. Сведения о характеристиках объекта недвижимости с кадастровым номером : 32:28:0015011:472 :

| № п/п | Наименование характеристики | Значение характеристики |
|-------|---|--|
| 1 | 2 | 3 |
| 3. | Кадастровый номер земельного участка (земельных участков), в границах которого (которых) расположены здание, сооружение, объект незавершенного строительства | 32:28:0015011:250 |
| 4. | Уникальный учетный номер кадастрового квартала, в границах которого расположены здание, сооружение, объект незавершенного строительства | 32:28:0015011 |
| 5. | Адрес здания, сооружения, объекта незавершенного строительства | - |
| 5.1. | Сведения о местоположении здания, сооружения, объекта незавершенного строительства (при отсутствии адреса) в структурированном в соответствии с федеральной информационной адресной системой виде | Российская Федерация, Брянская область, город Брянск, территория ГО Водник-1, гараж 48 |
| 5.2. | Дополнительные сведения о местоположении | - |
| 6. | Иные сведения | - |

3. Пояснения к сведениям об объекте недвижимости с кадастровым номером 32:28:0015011:472 :

| | |
|----|---|
| 1. | - |
|----|---|

Описание местоположения зданий, сооружений, объектов незавершенного строительства на земельном участке

**1. Сведения о характерных точках контура объекта недвижимости
с кадастровым номером : 32:28:0015011:473 :**

Система координат МСК-32, зона 2

Зона № 2

| Обозначение характерных точек контура | Содержатся в Едином государственном реестре недвижимости | | | Определены в ходе выполнения комплексных кадастровых работ | | | Метод опреде ления коор динат | Формулы, примененные для расчета средней квадратической погрешности определения координат характерных точек (Mt), м, с подставленными в такие формулы значениями и итоговые (вычисленные) значения Mt, м |
|---|--|---|---------------|---|----------------|---------------|--|--|
| | Координаты, м | | Ради ус, м | Координаты, м | | Ради ус, м | | |
| | X | Y | R | X | Y | R | | |
| 1 | 2 | 3 | 4 | 5 | 6 | 7 | 8 | 9 |
| н2110 | - | - | - | 495794.52 | 2170801.8 9 | - | Метод спутниковых геодезически х измерений (определени й) | 0.1 |
| н2120 | - | - | - | 495795.82 | 2170805.1 7 | - | Метод спутниковых геодезически х измерений (определени й) | 0.1 |
| н2130 | - | - | - | 495789.96 | 2170807.4 8 | - | Метод спутниковых геодезически х измерений (определени й) | 0.1 |
| н2140 | - | - | - | 495788.66 | 2170804.2 0 | - | Метод спутниковых геодезически х измерений (определени й) | 0.1 |
| н2110 | - | - | - | 495794.52 | 2170801.8 9 | - | Метод спутниковых геодезически х измерений (определени й) | 0.1 |

**2. Сведения о характеристиках объекта недвижимости
с кадастровым номером : 32:28:0015011:473 :**

| № п/п | Наименование характеристики | Значение характеристики |
|-------|--|-------------------------|
| 1 | 2 | 3 |
| 1. | Вид объекта недвижимости | здание |
| 2. | Ранее присвоенный государственный учетный номер (инвентарный) здания, сооружения, объекта незавершенного строительства | - |
| 3. | Кадастровый номер земельного участка (земельных участков), в границах которого (которых) расположены здание, сооружение, объект незавершенного строительства | 32:28:0015011:201 |

2. Сведения о характеристиках объекта недвижимости с кадастровым номером : 32:28:0015011:473 :

| № п/п | Наименование характеристики | Значение характеристики |
|-------|---|---|
| 1 | 2 | 3 |
| 4. | Уникальный учетный номер кадастрового квартала, в границах которого расположены здание, сооружение, объект незавершенного строительства | 32:28:0015011 |
| 5. | Адрес здания, сооружения, объекта незавершенного строительства | - |
| 5.1. | Сведения о местоположении здания, сооружения, объекта незавершенного строительства (при отсутствии адреса) в структурированном в соответствии с федеральной информационной адресной системой виде | Российская Федерация, Брянская область, город Брянск, территория ГО Водник-2, гараж 34А |
| 5.2. | Дополнительные сведения о местоположении | - |
| 6. | Иные сведения | - |

3. Пояснения к сведениям об объекте недвижимости с кадастровым номером 32:28:0015011:473 :

| | |
|----|---|
| 1. | - |
| | |

Описание местоположения зданий, сооружений, объектов незавершенного строительства на земельном участке

**1. Сведения о характерных точках контура объекта недвижимости
с кадастровым номером : 32:28:0015011:478 :**

Система координат МСК-32, зона 2

Зона № 2

| Обозначение характерных точек контура | Содержатся в Едином государственном реестре недвижимости | | | Определены в ходе выполнения комплексных кадастровых работ | | | Метод опреде ления коор динат | Формулы, примененные для расчета средней квадратической погрешности определения координат характерных точек (Mt), м, с подставленными в такие формулы значениями и итоговые (вычисленные) значения Mt, м |
|---|--|---|---------------|---|----------------|---------------|--|--|
| | Координаты, м | | Ради ус, м | Координаты, м | | Ради ус, м | | |
| | X | Y | R | X | Y | R | | |
| 1 | 2 | 3 | 4 | 5 | 6 | 7 | 8 | 9 |
| н2150 | - | - | - | 495890.93 | 2170875.0 8 | - | Метод спутниковых геодезически х измерений (определени й) | 0.1 |
| н2160 | - | - | - | 495890.02 | 2170871.9 9 | - | Метод спутниковых геодезически х измерений (определени й) | 0.1 |
| н2170 | - | - | - | 495895.99 | 2170870.2 0 | - | Метод спутниковых геодезически х измерений (определени й) | 0.1 |
| н2180 | - | - | - | 495896.94 | 2170873.3 0 | - | Метод спутниковых геодезически х измерений (определени й) | 0.1 |
| н2150 | - | - | - | 495890.93 | 2170875.0 8 | - | Метод спутниковых геодезически х измерений (определени й) | 0.1 |

**2. Сведения о характеристиках объекта недвижимости
с кадастровым номером : 32:28:0015011:478 :**

| № п/п | Наименование характеристики | Значение характеристики |
|-------|--|-------------------------|
| 1 | 2 | 3 |
| 1. | Вид объекта недвижимости | здание |
| 2. | Ранее присвоенный государственный учетный номер (инвентарный) здания, сооружения, объекта незавершенного строительства | - |
| 3. | Кадастровый номер земельного участка (земельных участков), в границах которого (которых) расположены здание, сооружение, объект незавершенного строительства | 32:28:0015011:45 |

2. Сведения о характеристиках объекта недвижимости с кадастровым номером : 32:28:0015011:478 :

| № п/п | Наименование характеристики | Значение характеристики |
|--------------|---|---|
| 1 | 2 | 3 |
| 4. | Уникальный учетный номер кадастрового квартала, в границах которого расположены здание, сооружение, объект незавершенного строительства | 32:28:0015011 |
| 5. | Адрес здания, сооружения, объекта незавершенного строительства | - |
| 5.1. | Сведения о местоположении здания, сооружения, объекта незавершенного строительства (при отсутствии адреса) в структурированном в соответствии с федеральной информационной адресной системой виде | Российская Федерация, Брянская область, город Брянск, территория ГО Водник-2, гараж 7 |
| 5.2. | Дополнительные сведения о местоположении | - |
| 6. | Иные сведения | - |

3. Пояснения к сведениям об объекте недвижимости с кадастровым номером 32:28:0015011:478 :

| | |
|----|---|
| 1. | - |
|----|---|

Описание местоположения зданий, сооружений, объектов незавершенного строительства на земельном участке

**1. Сведения о характерных точках контура объекта недвижимости
с кадастровым номером : 32:28:0015011:482 :**

Система координат МСК-32, зона 2

Зона № 2

| Обозначение характерных точек контура | Содержатся в Едином государственном реестре недвижимости | | | Определены в ходе выполнения комплексных кадастровых работ | | | Метод опреде ления коор динат | Формулы, примененные для расчета средней квадратической погрешности определения координат характерных точек (Mt), м, с подставленными в такие формулы значениями и итоговые (вычисленные) значения Mt, м |
|---|--|---|---------------|---|----------------|---------------|--|--|
| | Координаты, м | | Ради ус, м | Координаты, м | | Ради ус, м | | |
| | X | Y | R | X | Y | R | | |
| 1 | 2 | 3 | 4 | 5 | 6 | 7 | 8 | 9 |
| н219О | - | - | - | 495822.55 | 2170648.7 9 | - | Метод спутниковых геодезически х измерений (определени й) | 0.1 |
| н220О | - | - | - | 495822.32 | 2170653.1 8 | - | Метод спутниковых геодезически х измерений (определени й) | 0.1 |
| н221О | - | - | - | 495816.83 | 2170652.9 4 | - | Метод спутниковых геодезически х измерений (определени й) | 0.1 |
| н222О | - | - | - | 495817.06 | 2170648.5 1 | - | Метод спутниковых геодезически х измерений (определени й) | 0.1 |
| н219О | - | - | - | 495822.55 | 2170648.7 9 | - | Метод спутниковых геодезически х измерений (определени й) | 0.1 |

**2. Сведения о характеристиках объекта недвижимости
с кадастровым номером : 32:28:0015011:482 :**

| № п/п | Наименование характеристики | Значение характеристики |
|-------|--|-------------------------|
| 1 | 2 | 3 |
| 1. | Вид объекта недвижимости | здание |
| 2. | Ранее присвоенный государственный учетный номер (инвентарный) здания, сооружения, объекта незавершенного строительства | - |
| 3. | Кадастровый номер земельного участка (земельных участков), в границах которого (которых) расположены здание, сооружение, объект незавершенного строительства | 32:28:0015011:34 |

2. Сведения о характеристиках объекта недвижимости с кадастровым номером : 32:28:0015011:482 :

| № п/п | Наименование характеристики | Значение характеристики |
|--------------|---|--|
| 1 | 2 | 3 |
| 4. | Уникальный учетный номер кадастрового квартала, в границах которого расположены здание, сооружение, объект незавершенного строительства | 32:28:0015011 |
| 5. | Адрес здания, сооружения, объекта незавершенного строительства | - |
| 5.1. | Сведения о местоположении здания, сооружения, объекта незавершенного строительства (при отсутствии адреса) в структурированном в соответствии с федеральной информационной адресной системой виде | Российская Федерация, Брянская область, город Брянск, территория ГО Водник-1, гараж 99 |
| 5.2. | Дополнительные сведения о местоположении | - |
| 6. | Иные сведения | - |

3. Пояснения к сведениям об объекте недвижимости с кадастровым номером 32:28:0015011:482 :

| | |
|----|---|
| 1. | - |
|----|---|

Описание местоположения зданий, сооружений, объектов незавершенного строительства на земельном участке

**1. Сведения о характерных точках контура объекта недвижимости
с кадастровым номером : 32:28:0015011:483 :**

Система координат МСК-32, зона 2

Зона № 2

| Обозначение характерных точек контура | Содержатся в Едином государственном реестре недвижимости | | | Определены в ходе выполнения комплексных кадастровых работ | | | Метод опреде ления коор динат | Формулы, примененные для расчета средней квадратической погрешности определения координат характерных точек (Mt), м, с подставленными в такие формулы значениями и итоговые (вычисленные) значения Mt, м |
|---|--|---|---------------|---|----------------|---------------|--|--|
| | Координаты, м | | Ради ус, м | Координаты, м | | Ради ус, м | | |
| | X | Y | R | X | Y | R | | |
| 1 | 2 | 3 | 4 | 5 | 6 | 7 | 8 | 9 |
| н223О | - | - | - | 495830.30 | 2170817.0 9 | - | Метод спутниковых геодезически х измерений (определени й) | 0.1 |
| н224О | - | - | - | 495826.87 | 2170819.4 8 | - | Метод спутниковых геодезически х измерений (определени й) | 0.1 |
| н225О | - | - | - | 495822.68 | 2170813.5 0 | - | Метод спутниковых геодезически х измерений (определени й) | 0.1 |
| н226О | - | - | - | 495821.71 | 2170814.1 9 | - | Метод спутниковых геодезически х измерений (определени й) | 0.1 |
| н227О | - | - | - | 495820.24 | 2170811.1 2 | - | Метод спутниковых геодезически х измерений (определени й) | 0.1 |
| н228О | - | - | - | 495821.01 | 2170810.5 8 | - | Метод спутниковых геодезически х измерений (определени й) | 0.1 |
| н229О | - | - | - | 495821.56 | 2170811.3 9 | - | Метод спутниковых геодезически х измерений (определени й) | 0.1 |
| н230О | - | - | - | 495824.15 | 2170809.6 0 | - | Метод спутниковых геодезически х измерений (определени й) | 0.1 |

1. Сведения о характерных точках контура объекта недвижимости с кадастровым номером : 32:28:0015011:483 :

Система координат МСК-32, зона 2

Зона № 2

| Обозначение характерных точек контура | Содержатся в Едином государственном реестре недвижимости | | | Определены в ходе выполнения комплексных кадастровых работ | | | Метод определения координат | Формулы, примененные для расчета средней квадратической погрешности определения координат характерных точек (Mt), м, с подставленными в такие формулы значениями и итоговые (вычисленные) значения Mt, м |
|---------------------------------------|--|---|-----------|--|------------|-----------|---|--|
| | Координаты, м | | Радиус, м | Координаты, м | | Радиус, м | | |
| | X | Y | R | X | Y | R | | |
| 1 | 2 | 3 | 4 | 5 | 6 | 7 | 8 | 9 |
| н231О | - | - | - | 495826.54 | 2170813.01 | - | Метод спутниковых геодезических измерений (определений) | 0.1 |
| н232О | - | - | - | 495827.15 | 2170812.58 | - | Метод спутниковых геодезических измерений (определений) | 0.1 |
| н223О | - | - | - | 495830.30 | 2170817.09 | - | Метод спутниковых геодезических измерений (определений) | 0.1 |

2. Сведения о характеристиках объекта недвижимости с кадастровым номером : 32:28:0015011:483 :

| № п/п | Наименование характеристики | Значение характеристики |
|-------|---|--|
| 1 | 2 | 3 |
| 1. | Вид объекта недвижимости | здание |
| 2. | Ранее присвоенный государственный учетный номер (инвентарный) здания, сооружения, объекта незавершенного строительства | - |
| 3. | Кадастровый номер земельного участка (земельных участков), в границах которого (которых) расположены здание, сооружение, объект незавершенного строительства | 32:28:0015011:209 |
| 4. | Уникальный учетный номер кадастрового квартала, в границах которого расположены здание, сооружение, объект незавершенного строительства | 32:28:0015011 |
| 5. | Адрес здания, сооружения, объекта незавершенного строительства | - |
| 5.1. | Сведения о местоположении здания, сооружения, объекта незавершенного строительства (при отсутствии адреса) в структурированном в соответствии с федеральной информационной адресной системой виде | Российская Федерация, Брянская область, город Брянск, территория ГО Водник-2, гараж 101А |
| 5.2. | Дополнительные сведения о местоположении | - |
| 6. | Иные сведения | - |

3. Пояснения к сведениям об объекте недвижимости с кадастровым номером 32:28:0015011:483 :

| | |
|----|---|
| 1. | - |
|----|---|

**Описание местоположения зданий, сооружений,
объектов незавершенного строительства на земельном участке**

**1. Сведения о характерных точках контура объекта недвижимости
с кадастровым номером : 32:28:0015011:485 :**

Система координат МСК-32, зона 2

Зона № 2

| Обозначение характерных точек контура | Содержатся в Едином государственном реестре недвижимости | | | Определены в ходе выполнения комплексных кадастровых работ | | | Метод опреде ления коор динат | Формулы, примененные для расчета средней квадратической погрешности определения координат характерных точек (Mt), м, с подставленными в такие формулы значениями и итоговые (вычисленные) значения Mt, м |
|---|--|---|---------------|---|----------------|---------------|--|--|
| | Координаты, м | | Ради ус, м | Координаты, м | | Ради ус, м | | |
| | X | Y | R | X | Y | R | | |
| 1 | 2 | 3 | 4 | 5 | 6 | 7 | 8 | 9 |
| н2330 | - | - | - | 495838.03 | 2170864.3 5 | - | Метод спутниковых геодезически х измерений (определени й) | 0.1 |
| н2340 | - | - | - | 495840.48 | 2170869.6 6 | - | Метод спутниковых геодезически х измерений (определени й) | 0.1 |
| н2350 | - | - | - | 495840.83 | 2170870.4 1 | - | Метод спутниковых геодезически х измерений (определени й) | 0.1 |
| н2360 | - | - | - | 495845.55 | 2170868.3 6 | - | Метод спутниковых геодезически х измерений (определени й) | 0.1 |
| н2370 | - | - | - | 495845.22 | 2170867.7 8 | - | Метод спутниковых геодезически х измерений (определени й) | 0.1 |
| н2380 | - | - | - | 495842.88 | 2170862.8 7 | - | Метод спутниковых геодезически х измерений (определени й) | 0.1 |
| н2390 | - | - | - | 495842.72 | 2170862.5 4 | - | Метод спутниковых геодезически х измерений (определени й) | 0.1 |
| н2330 | - | - | - | 495838.03 | 2170864.3 5 | - | Метод спутниковых геодезически х измерений (определени й) | 0.1 |

2. Сведения о характеристиках объекта недвижимости с кадастровым номером : 32:28:0015011:485 :

| № п/п | Наименование характеристики | Значение характеристики |
|--------------|---|---|
| 1 | 2 | 3 |
| 1. | Вид объекта недвижимости | здание |
| 2. | Ранее присвоенный государственный учетный номер (инвентарный) здания, сооружения, объекта незавершенного строительства | - |
| 3. | Кадастровый номер земельного участка (земельных участков), в границах которого (которых) расположены здание, сооружение, объект незавершенного строительства | - |
| 4. | Уникальный учетный номер кадастрового квартала, в границах которого расположены здание, сооружение, объект незавершенного строительства | 32:28:0015011 |
| 5. | Адрес здания, сооружения, объекта незавершенного строительства | - |
| 5.1. | Сведения о местоположении здания, сооружения, объекта незавершенного строительства (при отсутствии адреса) в структурированном в соответствии с федеральной информационной адресной системой виде | Российская Федерация, Брянская область, город Брянск, территория ГО Водник-2, гараж 93Б |
| 5.2. | Дополнительные сведения о местоположении | - |
| 6. | Иные сведения | - |

3. Пояснения к сведениям об объекте недвижимости с кадастровым номером 32:28:0015011:485 :

| | |
|----|---|
| 1. | - |
| | |

**Описание местоположения зданий, сооружений,
объектов незавершенного строительства на земельном участке**

**1. Сведения о характерных точках контура объекта недвижимости
с кадастровым номером : 32:28:0015011:486 :**

Система координат МСК-32, зона 2

Зона № 2

| Обозначение характерных точек контура | Содержатся в Едином государственном реестре недвижимости | | | Определены в ходе выполнения комплексных кадастровых работ | | | Метод опреде ления коор динат | Формулы, примененные для расчета средней квадратической погрешности определения координат характерных точек (Mt), м, с подставленными в такие формулы значениями и итоговые (вычисленные) значения Mt, м |
|---|--|---|---------------|---|----------------|---------------|--|--|
| | Координаты, м | | Ради ус, м | Координаты, м | | Ради ус, м | | |
| | X | Y | R | X | Y | R | | |
| 1 | 2 | 3 | 4 | 5 | 6 | 7 | 8 | 9 |
| н2400 | - | - | - | 495825.71 | 2170857.1 3 | - | Метод спутниковых геодезически х измерений (определени й) | 0.1 |
| н2410 | - | - | - | 495824.93 | 2170857.4 4 | - | Метод спутниковых геодезически х измерений (определени й) | 0.1 |
| н2420 | - | - | - | 495823.62 | 2170853.9 9 | - | Метод спутниковых геодезически х измерений (определени й) | 0.1 |
| н2430 | - | - | - | 495824.37 | 2170853.6 8 | - | Метод спутниковых геодезически х измерений (определени й) | 0.1 |
| н2440 | - | - | - | 495831.42 | 2170850.8 7 | - | Метод спутниковых геодезически х измерений (определени й) | 0.1 |
| н2450 | - | - | - | 495832.70 | 2170854.4 0 | - | Метод спутниковых геодезически х измерений (определени й) | 0.1 |
| н2400 | - | - | - | 495825.71 | 2170857.1 3 | - | Метод спутниковых геодезически х измерений (определени й) | 0.1 |

2. Сведения о характеристиках объекта недвижимости с кадастровым номером : 32:28:0015011:486 :

| № п/п | Наименование характеристики | Значение характеристики |
|--------------|---|---|
| 1 | 2 | 3 |
| 1. | Вид объекта недвижимости | здание |
| 2. | Ранее присвоенный государственный учетный номер (инвентарный) здания, сооружения, объекта незавершенного строительства | - |
| 3. | Кадастровый номер земельного участка (земельных участков), в границах которого (которых) расположены здание, сооружение, объект незавершенного строительства | 32:28:0015011:147 |
| 4. | Уникальный учетный номер кадастрового квартала, в границах которого расположены здание, сооружение, объект незавершенного строительства | 32:28:0015011 |
| 5. | Адрес здания, сооружения, объекта незавершенного строительства | - |
| 5.1. | Сведения о местоположении здания, сооружения, объекта незавершенного строительства (при отсутствии адреса) в структурированном в соответствии с федеральной информационной адресной системой виде | Российская Федерация, Брянская область, город Брянск, территория ГО Водник-2, гараж 11А |
| 5.2. | Дополнительные сведения о местоположении | - |
| 6. | Иные сведения | - |

3. Пояснения к сведениям об объекте недвижимости с кадастровым номером 32:28:0015011:486 :

| | |
|----|---|
| 1. | - |
| | |

Описание местоположения зданий, сооружений, объектов незавершенного строительства на земельном участке

**1. Сведения о характерных точках контура объекта недвижимости
с кадастровым номером : 32:28:0015011:487 :**

Система координат МСК-32, зона 2

Зона № 2

| Обозначение характерных точек контура | Содержатся в Едином государственном реестре недвижимости | | | Определены в ходе выполнения комплексных кадастровых работ | | | Метод опреде ления коор динат | Формулы, примененные для расчета средней квадратической погрешности определения координат характерных точек (Mt), м, с подставленными в такие формулы значениями и итоговые (вычисленные) значения Mt, м |
|---|--|---|---------------|---|----------------|---------------|--|--|
| | Координаты, м | | Ради ус, м | Координаты, м | | Ради ус, м | | |
| | X | Y | R | X | Y | R | | |
| 1 | 2 | 3 | 4 | 5 | 6 | 7 | 8 | 9 |
| н2460 | - | - | - | 495764.28 | 2170716.4 2 | - | Метод спутниковых геодезически х измерений (определени й) | 0.1 |
| н2470 | - | - | - | 495763.05 | 2170712.4 7 | - | Метод спутниковых геодезически х измерений (определени й) | 0.1 |
| н2480 | - | - | - | 495769.88 | 2170710.9 4 | - | Метод спутниковых геодезически х измерений (определени й) | 0.1 |
| н2490 | - | - | - | 495770.81 | 2170714.8 9 | - | Метод спутниковых геодезически х измерений (определени й) | 0.1 |
| н2460 | - | - | - | 495764.28 | 2170716.4 2 | - | Метод спутниковых геодезически х измерений (определени й) | 0.1 |

**2. Сведения о характеристиках объекта недвижимости
с кадастровым номером : 32:28:0015011:487 :**

| № п/п | Наименование характеристики | Значение характеристики |
|-------|--|-------------------------|
| 1 | 2 | 3 |
| 1. | Вид объекта недвижимости | здание |
| 2. | Ранее присвоенный государственный учетный номер (инвентарный) здания, сооружения, объекта незавершенного строительства | - |
| 3. | Кадастровый номер земельного участка (земельных участков), в границах которого (которых) расположены здание, сооружение, объект незавершенного строительства | 32:28:0015011:329 |

2. Сведения о характеристиках объекта недвижимости с кадастровым номером : 32:28:0015011:487 :

| № п/п | Наименование характеристики | Значение характеристики |
|-------|---|---|
| 1 | 2 | 3 |
| 4. | Уникальный учетный номер кадастрового квартала, в границах которого расположены здание, сооружение, объект незавершенного строительства | 32:28:0015011 |
| 5. | Адрес здания, сооружения, объекта незавершенного строительства | - |
| 5.1. | Сведения о местоположении здания, сооружения, объекта незавершенного строительства (при отсутствии адреса) в структурированном в соответствии с федеральной информационной адресной системой виде | Российская Федерация, Брянская область, город Брянск, территория ГО Водник-2, гараж 166 |
| 5.2. | Дополнительные сведения о местоположении | - |
| 6. | Иные сведения | - |

3. Пояснения к сведениям об объекте недвижимости с кадастровым номером 32:28:0015011:487 :

| | |
|----|---|
| 1. | - |
| | |

**Описание местоположения зданий, сооружений,
объектов незавершенного строительства на земельном участке**

**1. Сведения о характерных точках контура объекта недвижимости
с кадастровым номером : 32:28:0015011:488 :**

Система координат МСК-32, зона 2

Зона № 2

| Обозначение характерных точек контура | Содержатся в Едином государственном реестре недвижимости | | | Определены в ходе выполнения комплексных кадастровых работ | | | Метод опреде ления коор динат | Формулы, примененные для расчета средней квадратической погрешности определения координат характерных точек (Mt), м, с подставленными в такие формулы значениями и итоговые (вычисленные) значения Mt, м |
|---|--|----------|---------------|---|----------------|---------------|--|--|
| | Координаты, м | | Ради ус, м | Координаты, м | | Ради ус, м | | |
| | X | Y | R | X | Y | R | | |
| 1 | 2 | 3 | 4 | 5 | 6 | 7 | 8 | 9 |
| н2500 | - | - | - | 495785.84 | 2170758.6 5 | - | Метод спутниковых геодезически х измерений (определени й) | 0.1 |
| н2510 | - | - | - | 495788.46 | 2170761.9 4 | - | Метод спутниковых геодезически х измерений (определени й) | 0.1 |
| н2520 | - | - | - | 495783.45 | 2170765.9 2 | - | Метод спутниковых геодезически х измерений (определени й) | 0.1 |
| н2530 | - | - | - | 495780.84 | 2170762.6 4 | - | Метод спутниковых геодезически х измерений (определени й) | 0.1 |
| н2500 | - | - | - | 495785.84 | 2170758.6 5 | - | Метод спутниковых геодезически х измерений (определени й) | 0.1 |

**2. Сведения о характеристиках объекта недвижимости
с кадастровым номером : 32:28:0015011:488 :**

| № п/п | Наименование характеристики | Значение характеристики |
|----------|--|-------------------------|
| 1 | 2 | 3 |
| 1. | Вид объекта недвижимости | здание |
| 2. | Ранее присвоенный государственный учетный номер (инвентарный) здания, сооружения, объекта незавершенного строительства | - |
| 3. | Кадастровый номер земельного участка (земельных участков), в границах которого (которых) расположены здание, сооружение, объект незавершенного строительства | 32:28:0015011:180 |

2. Сведения о характеристиках объекта недвижимости с кадастровым номером : 32:28:0015011:488 :

| № п/п | Наименование характеристики | Значение характеристики |
|-------|---|---|
| 1 | 2 | 3 |
| 4. | Уникальный учетный номер кадастрового квартала, в границах которого расположены здание, сооружение, объект незавершенного строительства | 32:28:0015011 |
| 5. | Адрес здания, сооружения, объекта незавершенного строительства | - |
| 5.1. | Сведения о местоположении здания, сооружения, объекта незавершенного строительства (при отсутствии адреса) в структурированном в соответствии с федеральной информационной адресной системой виде | Российская Федерация, Брянская область, город Брянск, территория ГО Водник-2, гараж 154 |
| 5.2. | Дополнительные сведения о местоположении | - |
| 6. | Иные сведения | - |

3. Пояснения к сведениям об объекте недвижимости с кадастровым номером 32:28:0015011:488 :

| | |
|----|---|
| 1. | - |
| | |

Описание местоположения зданий, сооружений, объектов незавершенного строительства на земельном участке

**1. Сведения о характерных точках контура объекта недвижимости
с кадастровым номером : 32:28:0015011:490 :**

Система координат МСК-32, зона 2

Зона № 2

| Обозначение характерных точек контура | Содержатся в Едином государственном реестре недвижимости | | | Определены в ходе выполнения комплексных кадастровых работ | | | Метод опреде ления коор динат | Формулы, примененные для расчета средней квадратической погрешности определения координат характерных точек (Mt), м, с подставленными в такие формулы значениями и итоговые (вычисленные) значения Mt, м |
|---|--|---|---------------|---|----------------|---------------|--|--|
| | Координаты, м | | Ради ус, м | Координаты, м | | Ради ус, м | | |
| | X | Y | R | X | Y | R | | |
| 1 | 2 | 3 | 4 | 5 | 6 | 7 | 8 | 9 |
| н2540 | - | - | - | 495798.90 | 2170775.6 7 | - | Метод спутниковых геодезически х измерений (определени й) | 0.1 |
| н2550 | - | - | - | 495801.33 | 2170778.6 1 | - | Метод спутниковых геодезически х измерений (определени й) | 0.1 |
| н2560 | - | - | - | 495796.37 | 2170782.7 1 | - | Метод спутниковых геодезически х измерений (определени й) | 0.1 |
| н2570 | - | - | - | 495793.94 | 2170779.7 6 | - | Метод спутниковых геодезически х измерений (определени й) | 0.1 |
| н2540 | - | - | - | 495798.90 | 2170775.6 7 | - | Метод спутниковых геодезически х измерений (определени й) | 0.1 |

**2. Сведения о характеристиках объекта недвижимости
с кадастровым номером : 32:28:0015011:490 :**

| № п/п | Наименование характеристики | Значение характеристики |
|-------|--|-------------------------|
| 1 | 2 | 3 |
| 1. | Вид объекта недвижимости | здание |
| 2. | Ранее присвоенный государственный учетный номер (инвентарный) здания, сооружения, объекта незавершенного строительства | - |
| 3. | Кадастровый номер земельного участка (земельных участков), в границах которого (которых) расположены здание, сооружение, объект незавершенного строительства | 32:28:0015011:185 |

2. Сведения о характеристиках объекта недвижимости с кадастровым номером : 32:28:0015011:490 :

| № п/п | Наименование характеристики | Значение характеристики |
|-------|---|---|
| 1 | 2 | 3 |
| 4. | Уникальный учетный номер кадастрового квартала, в границах которого расположены здание, сооружение, объект незавершенного строительства | 32:28:0015011 |
| 5. | Адрес здания, сооружения, объекта незавершенного строительства | - |
| 5.1. | Сведения о местоположении здания, сооружения, объекта незавершенного строительства (при отсутствии адреса) в структурированном в соответствии с федеральной информационной адресной системой виде | Российская Федерация, Брянская область, город Брянск, территория ГО Водник-2, гараж 159 |
| 5.2. | Дополнительные сведения о местоположении | - |
| 6. | Иные сведения | - |

3. Пояснения к сведениям об объекте недвижимости с кадастровым номером 32:28:0015011:490 :

| | |
|----|---|
| 1. | - |
| | |

Описание местоположения зданий, сооружений, объектов незавершенного строительства на земельном участке

1. Сведения о характерных точках контура объекта недвижимости с кадастровым номером : 32:28:0015011:494 :

Система координат МСК-32, зона 2

Зона № 2

| Обозначение характерных точек контура | Содержатся в Едином государственном реестре недвижимости | | | Определены в ходе выполнения комплексных кадастровых работ | | | Метод определения координат | Формулы, примененные для расчета средней квадратической погрешности определения координат характерных точек (Mt), м, с подставленными в такие формулы значениями и итоговые (вычисленные) значения Mt, м |
|---------------------------------------|--|---|-----------|--|------------|-----------|---|--|
| | Координаты, м | | Радиус, м | Координаты, м | | Радиус, м | | |
| | X | Y | R | X | Y | R | | |
| 1 | 2 | 3 | 4 | 5 | 6 | 7 | 8 | 9 |
| н258О | - | - | - | 495794.96 | 2170750.33 | - | Метод спутниковых геодезических измерений (определений) | 0.1 |
| н259О | - | - | - | 495797.57 | 2170753.31 | - | Метод спутниковых геодезических измерений (определений) | 0.1 |
| н260О | - | - | - | 495801.34 | 2170749.76 | - | Метод спутниковых геодезических измерений (определений) | 0.1 |
| н261О | - | - | - | 495801.06 | 2170749.48 | - | Метод спутниковых геодезических измерений (определений) | 0.1 |
| н262О | - | - | - | 495798.41 | 2170746.72 | - | Метод спутниковых геодезических измерений (определений) | 0.1 |
| н258О | - | - | - | 495794.96 | 2170750.33 | - | Метод спутниковых геодезических измерений (определений) | 0.1 |

2. Сведения о характеристиках объекта недвижимости с кадастровым номером : 32:28:0015011:494 :

| № п/п | Наименование характеристики | Значение характеристики |
|-------|--|-------------------------|
| 1 | 2 | 3 |
| 1. | Вид объекта недвижимости | здание |
| 2. | Ранее присвоенный государственный учетный номер (инвентарный) здания, сооружения, объекта незавершенного строительства | - |

2. Сведения о характеристиках объекта недвижимости с кадастровым номером : 32:28:0015011:494 :

| № п/п | Наименование характеристики | Значение характеристики |
|--------------|---|---|
| 1 | 2 | 3 |
| 3. | Кадастровый номер земельного участка (земельных участков), в границах которого (которых) расположены здание, сооружение, объект незавершенного строительства | 32:28:0015011:141 |
| 4. | Уникальный учетный номер кадастрового квартала, в границах которого расположены здание, сооружение, объект незавершенного строительства | 32:28:0015011 |
| 5. | Адрес здания, сооружения, объекта незавершенного строительства | - |
| 5.1. | Сведения о местоположении здания, сооружения, объекта незавершенного строительства (при отсутствии адреса) в структурированном в соответствии с федеральной информационной адресной системой виде | Российская Федерация, Брянская область, город Брянск, территория ГО Водник-2, гараж 113 |
| 5.2. | Дополнительные сведения о местоположении | - |
| 6. | Иные сведения | - |

3. Пояснения к сведениям об объекте недвижимости с кадастровым номером 32:28:0015011:494 :

| | |
|----|---|
| 1. | - |
|----|---|

Описание местоположения зданий, сооружений, объектов незавершенного строительства на земельном участке

**1. Сведения о характерных точках контура объекта недвижимости
с кадастровым номером : 32:28:0015011:496 :**

Система координат МСК-32, зона 2

Зона № 2

| Обозначение характерных точек контура | Содержатся в Едином государственном реестре недвижимости | | | Определены в ходе выполнения комплексных кадастровых работ | | | Метод опреде ления коор динат | Формулы, примененные для расчета средней квадратической погрешности определения координат характерных точек (Mt), м, с подставленными в такие формулы значениями и итоговые (вычисленные) значения Mt, м |
|---|--|---|---------------|---|----------------|---------------|--|--|
| | Координаты, м | | Ради ус, м | Координаты, м | | Ради ус, м | | |
| | X | Y | R | X | Y | R | | |
| 1 | 2 | 3 | 4 | 5 | 6 | 7 | 8 | 9 |
| н263О | - | - | - | 495887.87 | 2170865.1 5 | - | Метод спутниковых геодезически х измерений (определени й) | 0.1 |
| н264О | - | - | - | 495886.90 | 2170861.4 7 | - | Метод спутниковых геодезически х измерений (определени й) | 0.1 |
| н265О | - | - | - | 495893.02 | 2170859.6 1 | - | Метод спутниковых геодезически х измерений (определени й) | 0.1 |
| н266О | - | - | - | 495893.96 | 2170863.1 8 | - | Метод спутниковых геодезически х измерений (определени й) | 0.1 |
| н263О | - | - | - | 495887.87 | 2170865.1 5 | - | Метод спутниковых геодезически х измерений (определени й) | 0.1 |

**2. Сведения о характеристиках объекта недвижимости
с кадастровым номером : 32:28:0015011:496 :**

| № п/п | Наименование характеристики | Значение характеристики |
|-------|--|-------------------------|
| 1 | 2 | 3 |
| 1. | Вид объекта недвижимости | здание |
| 2. | Ранее присвоенный государственный учетный номер (инвентарный) здания, сооружения, объекта незавершенного строительства | - |
| 3. | Кадастровый номер земельного участка (земельных участков), в границах которого (которых) расположены здание, сооружение, объект незавершенного строительства | 32:28:0015011:47 |

2. Сведения о характеристиках объекта недвижимости с кадастровым номером : 32:28:0015011:496 :

| № п/п | Наименование характеристики | Значение характеристики |
|-------|---|--|
| 1 | 2 | 3 |
| 4. | Уникальный учетный номер кадастрового квартала, в границах которого расположены здание, сооружение, объект незавершенного строительства | 32:28:0015011 |
| 5. | Адрес здания, сооружения, объекта незавершенного строительства | - |
| 5.1. | Сведения о местоположении здания, сооружения, объекта незавершенного строительства (при отсутствии адреса) в структурированном в соответствии с федеральной информационной адресной системой виде | Российская Федерация, Брянская область, город Брянск, территория ГО Водник-2, гараж 10 |
| 5.2. | Дополнительные сведения о местоположении | - |
| 6. | Иные сведения | - |

3. Пояснения к сведениям об объекте недвижимости с кадастровым номером 32:28:0015011:496 :

| | |
|----|---|
| 1. | - |
| | |

Описание местоположения зданий, сооружений, объектов незавершенного строительства на земельном участке

**1. Сведения о характерных точках контура объекта недвижимости
с кадастровым номером : 32:28:0015011:497 :**

Система координат МСК-32, зона 2

Зона № 2

| Обозначение характерных точек контура | Содержатся в Едином государственном реестре недвижимости | | | Определены в ходе выполнения комплексных кадастровых работ | | | Метод опреде ления коор динат | Формулы, примененные для расчета средней квадратической погрешности определения координат характерных точек (Mt), м, с подставленными в такие формулы значениями и итоговые (вычисленные) значения Mt, м |
|---|--|---|---------------|---|----------------|---------------|--|--|
| | Координаты, м | | Ради ус, м | Координаты, м | | Ради ус, м | | |
| | X | Y | R | X | Y | R | | |
| 1 | 2 | 3 | 4 | 5 | 6 | 7 | 8 | 9 |
| н2670 | - | - | - | 495777.93 | 2170746.0 1 | - | Метод спутниковых геодезически х измерений (определени й) | 0.1 |
| н2680 | - | - | - | 495779.95 | 2170748.8 1 | - | Метод спутниковых геодезически х измерений (определени й) | 0.1 |
| н2690 | - | - | - | 495774.95 | 2170752.4 1 | - | Метод спутниковых геодезически х измерений (определени й) | 0.1 |
| н2700 | - | - | - | 495772.93 | 2170749.6 1 | - | Метод спутниковых геодезически х измерений (определени й) | 0.1 |
| н2670 | - | - | - | 495777.93 | 2170746.0 1 | - | Метод спутниковых геодезически х измерений (определени й) | 0.1 |

**2. Сведения о характеристиках объекта недвижимости
с кадастровым номером : 32:28:0015011:497 :**

| № п/п | Наименование характеристики | Значение характеристики |
|-------|--|------------------------------------|
| 1 | 2 | 3 |
| 1. | Вид объекта недвижимости | здание |
| 2. | Ранее присвоенный государственный учетный номер (инвентарный) здания, сооружения, объекта незавершенного строительства | - |
| 3. | Кадастровый номер земельного участка (земельных участков), в границах которого (которых) расположены здание, сооружение, объект незавершенного строительства | 32:28:0015011:9, 32:00:0000000:136 |

2. Сведения о характеристиках объекта недвижимости с кадастровым номером : 32:28:0015011:497 :

| № п/п | Наименование характеристики | Значение характеристики |
|-------|---|---|
| 1 | 2 | 3 |
| 4. | Уникальный учетный номер кадастрового квартала, в границах которого расположены здание, сооружение, объект незавершенного строительства | 32:28:0015011 |
| 5. | Адрес здания, сооружения, объекта незавершенного строительства | - |
| 5.1. | Сведения о местоположении здания, сооружения, объекта незавершенного строительства (при отсутствии адреса) в структурированном в соответствии с федеральной информационной адресной системой виде | Российская Федерация, Брянская область, город Брянск, территория ГО Водник-2, гараж 150 |
| 5.2. | Дополнительные сведения о местоположении | - |
| 6. | Иные сведения | - |

3. Пояснения к сведениям об объекте недвижимости с кадастровым номером 32:28:0015011:497 :

| | |
|----|---|
| 1. | - |
| | |

Описание местоположения зданий, сооружений, объектов незавершенного строительства на земельном участке

**1. Сведения о характерных точках контура объекта недвижимости
с кадастровым номером : 32:28:0015011:499 :**

Система координат МСК-32, зона 2

Зона № 2

| Обозначение характерных точек контура | Содержатся в Едином государственном реестре недвижимости | | | Определены в ходе выполнения комплексных кадастровых работ | | | Метод опреде ления коор динат | Формулы, примененные для расчета средней квадратической погрешности определения координат характерных точек (Mt), м, с подставленными в такие формулы значениями и итоговые (вычисленные) значения Mt, м |
|---|--|----------|---------------|---|----------------|---------------|--|--|
| | Координаты, м | | Ради ус, м | Координаты, м | | Ради ус, м | | |
| | X | Y | R | X | Y | R | | |
| 1 | 2 | 3 | 4 | 5 | 6 | 7 | 8 | 9 |
| н271О | - | - | - | 495812.35 | 2170742.6 5 | - | Метод спутниковых геодезически х измерений (определени й) | 0.1 |
| н272О | - | - | - | 495816.57 | 2170747.0 1 | - | Метод спутниковых геодезически х измерений (определени й) | 0.1 |
| н273О | - | - | - | 495813.57 | 2170749.9 0 | - | Метод спутниковых геодезически х измерений (определени й) | 0.1 |
| н274О | - | - | - | 495809.37 | 2170745.5 9 | - | Метод спутниковых геодезически х измерений (определени й) | 0.1 |
| н271О | - | - | - | 495812.35 | 2170742.6 5 | - | Метод спутниковых геодезически х измерений (определени й) | 0.1 |

**2. Сведения о характеристиках объекта недвижимости
с кадастровым номером : 32:28:0015011:499 :**

| № п/п | Наименование характеристики | Значение характеристики |
|----------|--|-------------------------|
| 1 | 2 | 3 |
| 1. | Вид объекта недвижимости | здание |
| 2. | Ранее присвоенный государственный учетный номер (инвентарный) здания, сооружения, объекта незавершенного строительства | - |
| 3. | Кадастровый номер земельного участка (земельных участков), в границах которого (которых) расположены здание, сооружение, объект незавершенного строительства | 32:28:0015011:371 |

2. Сведения о характеристиках объекта недвижимости с кадастровым номером : 32:28:0015011:499 :

| № п/п | Наименование характеристики | Значение характеристики |
|-------|---|---|
| 1 | 2 | 3 |
| 4. | Уникальный учетный номер кадастрового квартала, в границах которого расположены здание, сооружение, объект незавершенного строительства | 32:28:0015011 |
| 5. | Адрес здания, сооружения, объекта незавершенного строительства | - |
| 5.1. | Сведения о местоположении здания, сооружения, объекта незавершенного строительства (при отсутствии адреса) в структурированном в соответствии с федеральной информационной адресной системой виде | Российская Федерация, Брянская область, город Брянск, территория ГО Водник-2, гараж 129 |
| 5.2. | Дополнительные сведения о местоположении | - |
| 6. | Иные сведения | - |

3. Пояснения к сведениям об объекте недвижимости с кадастровым номером 32:28:0015011:499 :

| | |
|----|---|
| 1. | - |
| | |

Описание местоположения зданий, сооружений, объектов незавершенного строительства на земельном участке

**1. Сведения о характерных точках контура объекта недвижимости
с кадастровым номером : 32:28:0015011:502 :**

Система координат МСК-32, зона 2

Зона № 2

| Обозначение характерных точек контура | Содержатся в Едином государственном реестре недвижимости | | | Определены в ходе выполнения комплексных кадастровых работ | | | Метод опреде ления коор динат | Формулы, примененные для расчета средней квадратической погрешности определения координат характерных точек (Mt), м, с подставленными в такие формулы значениями и итоговые (вычисленные) значения Mt, м |
|---|--|---|---------------|---|----------------|---------------|--|--|
| | Координаты, м | | Ради ус, м | Координаты, м | | Ради ус, м | | |
| | X | Y | R | X | Y | R | | |
| 1 | 2 | 3 | 4 | 5 | 6 | 7 | 8 | 9 |
| н2750 | - | - | - | 495814.20 | 2170762.5 7 | - | Метод спутниковых геодезически х измерений (определени й) | 0.1 |
| н2760 | - | - | - | 495810.00 | 2170766.3 0 | - | Метод спутниковых геодезически х измерений (определени й) | 0.1 |
| н2770 | - | - | - | 495812.83 | 2170769.4 8 | - | Метод спутниковых геодезически х измерений (определени й) | 0.1 |
| н2780 | - | - | - | 495817.03 | 2170765.8 2 | - | Метод спутниковых геодезически х измерений (определени й) | 0.1 |
| н2750 | - | - | - | 495814.20 | 2170762.5 7 | - | Метод спутниковых геодезически х измерений (определени й) | 0.1 |

**2. Сведения о характеристиках объекта недвижимости
с кадастровым номером : 32:28:0015011:502 :**

| № п/п | Наименование характеристики | Значение характеристики |
|-------|--|-------------------------|
| 1 | 2 | 3 |
| 1. | Вид объекта недвижимости | здание |
| 2. | Ранее присвоенный государственный учетный номер (инвентарный) здания, сооружения, объекта незавершенного строительства | - |
| 3. | Кадастровый номер земельного участка (земельных участков), в границах которого (которых) расположены здание, сооружение, объект незавершенного строительства | 32:28:0015011:152 |

2. Сведения о характеристиках объекта недвижимости с кадастровым номером : 32:28:0015011:502 :

| № п/п | Наименование характеристики | Значение характеристики |
|-------|---|---|
| 1 | 2 | 3 |
| 4. | Уникальный учетный номер кадастрового квартала, в границах которого расположены здание, сооружение, объект незавершенного строительства | 32:28:0015011 |
| 5. | Адрес здания, сооружения, объекта незавершенного строительства | - |
| 5.1. | Сведения о местоположении здания, сооружения, объекта незавершенного строительства (при отсутствии адреса) в структурированном в соответствии с федеральной информационной адресной системой виде | Российская Федерация, Брянская область, город Брянск, территория ГО Водник-2, гараж 124 |
| 5.2. | Дополнительные сведения о местоположении | - |
| 6. | Иные сведения | - |

3. Пояснения к сведениям об объекте недвижимости с кадастровым номером 32:28:0015011:502 :

| | |
|----|---|
| 1. | - |
| | |

Описание местоположения зданий, сооружений, объектов незавершенного строительства на земельном участке

**1. Сведения о характерных точках контура объекта недвижимости
с кадастровым номером : 32:28:0015011:504 :**

Система координат МСК-32, зона 2

Зона № 2

| Обозначение характерных точек контура | Содержатся в Едином государственном реестре недвижимости | | | Определены в ходе выполнения комплексных кадастровых работ | | | Метод опреде ления коор динат | Формулы, примененные для расчета средней квадратической погрешности определения координат характерных точек (Mt), м, с подставленными в такие формулы значениями и итоговые (вычисленные) значения Mt, м |
|---|--|---|---------------|---|----------------|---------------|--|--|
| | Координаты, м | | Ради ус, м | Координаты, м | | Ради ус, м | | |
| | X | Y | R | X | Y | R | | |
| 1 | 2 | 3 | 4 | 5 | 6 | 7 | 8 | 9 |
| н2790 | - | - | - | 495813.43 | 2170750.0 4 | - | Метод спутниковых геодезически х измерений (определени й) | 0.1 |
| н2800 | - | - | - | 495810.30 | 2170753.0 8 | - | Метод спутниковых геодезически х измерений (определени й) | 0.1 |
| н2810 | - | - | - | 495806.11 | 2170748.7 5 | - | Метод спутниковых геодезически х измерений (определени й) | 0.1 |
| н2820 | - | - | - | 495809.23 | 2170745.7 3 | - | Метод спутниковых геодезически х измерений (определени й) | 0.1 |
| н2790 | - | - | - | 495813.43 | 2170750.0 4 | - | Метод спутниковых геодезически х измерений (определени й) | 0.1 |

**2. Сведения о характеристиках объекта недвижимости
с кадастровым номером : 32:28:0015011:504 :**

| № п/п | Наименование характеристики | Значение характеристики |
|-------|--|-------------------------|
| 1 | 2 | 3 |
| 1. | Вид объекта недвижимости | здание |
| 2. | Ранее присвоенный государственный учетный номер (инвентарный) здания, сооружения, объекта незавершенного строительства | - |
| 3. | Кадастровый номер земельного участка (земельных участков), в границах которого (которых) расположены здание, сооружение, объект незавершенного строительства | 32:28:0015011:155 |

2. Сведения о характеристиках объекта недвижимости с кадастровым номером : 32:28:0015011:504 :

| № п/п | Наименование характеристики | Значение характеристики |
|-------|---|---|
| 1 | 2 | 3 |
| 4. | Уникальный учетный номер кадастрового квартала, в границах которого расположены здание, сооружение, объект незавершенного строительства | 32:28:0015011 |
| 5. | Адрес здания, сооружения, объекта незавершенного строительства | - |
| 5.1. | Сведения о местоположении здания, сооружения, объекта незавершенного строительства (при отсутствии адреса) в структурированном в соответствии с федеральной информационной адресной системой виде | Российская Федерация, Брянская область, город Брянск, территория ГО Водник-2, гараж 128 |
| 5.2. | Дополнительные сведения о местоположении | - |
| 6. | Иные сведения | - |

3. Пояснения к сведениям об объекте недвижимости с кадастровым номером 32:28:0015011:504 :

| | |
|----|---|
| 1. | - |
| | |

Описание местоположения зданий, сооружений, объектов незавершенного строительства на земельном участке

1. Сведения о характерных точках контура объекта недвижимости с кадастровым номером : 32:28:0015011:506 :

Система координат МСК-32, зона 2

Зона № 2

| Обозначение характерных точек контура | Содержатся в Едином государственном реестре недвижимости | | | Определены в ходе выполнения комплексных кадастровых работ | | | Метод определения координат | Формулы, примененные для расчета средней квадратической погрешности определения координат характерных точек (Mt), м, с подставленными в такие формулы значениями и итоговые (вычисленные) значения Mt, м |
|---------------------------------------|--|---|-----------|--|------------|-----------|---|--|
| | Координаты, м | | Радиус, м | Координаты, м | | Радиус, м | | |
| | X | Y | R | X | Y | R | | |
| 1 | 2 | 3 | 4 | 5 | 6 | 7 | 8 | 9 |
| н2830 | - | - | - | 495867.95 | 2170915.00 | - | Метод спутниковых геодезических измерений (определений) | 0.1 |
| н2840 | - | - | - | 495868.77 | 2170918.93 | - | Метод спутниковых геодезических измерений (определений) | 0.1 |
| н2850 | - | - | - | 495868.62 | 2170919.73 | - | Метод спутниковых геодезических измерений (определений) | 0.1 |
| н2860 | - | - | - | 495863.23 | 2170921.19 | - | Метод спутниковых геодезических измерений (определений) | 0.1 |
| н2870 | - | - | - | 495861.92 | 2170916.77 | - | Метод спутниковых геодезических измерений (определений) | 0.1 |
| н2830 | - | - | - | 495867.95 | 2170915.00 | - | Метод спутниковых геодезических измерений (определений) | 0.1 |

2. Сведения о характеристиках объекта недвижимости с кадастровым номером : 32:28:0015011:506 :

| № п/п | Наименование характеристики | Значение характеристики |
|-------|--|-------------------------|
| 1 | 2 | 3 |
| 1. | Вид объекта недвижимости | здание |
| 2. | Ранее присвоенный государственный учетный номер (инвентарный) здания, сооружения, объекта незавершенного строительства | - |

2. Сведения о характеристиках объекта недвижимости с кадастровым номером : 32:28:0015011:506 :

| № п/п | Наименование характеристики | Значение характеристики |
|--------------|---|--|
| 1 | 2 | 3 |
| 3. | Кадастровый номер земельного участка (земельных участков), в границах которого (которых) расположены здание, сооружение, объект незавершенного строительства | 32:28:0015011:11 |
| 4. | Уникальный учетный номер кадастрового квартала, в границах которого расположены здание, сооружение, объект незавершенного строительства | 32:28:0015011 |
| 5. | Адрес здания, сооружения, объекта незавершенного строительства | - |
| 5.1. | Сведения о местоположении здания, сооружения, объекта незавершенного строительства (при отсутствии адреса) в структурированном в соответствии с федеральной информационной адресной системой виде | Российская Федерация, Брянская область, город Брянск, территория ГО Водник-2, гараж 136Б |
| 5.2. | Дополнительные сведения о местоположении | - |
| 6. | Иные сведения | - |

3. Пояснения к сведениям об объекте недвижимости с кадастровым номером 32:28:0015011:506 :

| | |
|----|---|
| 1. | - |
|----|---|

Описание местоположения зданий, сооружений, объектов незавершенного строительства на земельном участке

**1. Сведения о характерных точках контура объекта недвижимости
с кадастровым номером : 32:28:0015011:507 :**

Система координат МСК-32, зона 2

Зона № 2

| Обозначение характерных точек контура | Содержатся в Едином государственном реестре недвижимости | | | Определены в ходе выполнения комплексных кадастровых работ | | | Метод опреде ления коор динат | Формулы, примененные для расчета средней квадратической погрешности определения координат характерных точек (Mt), м, с подставленными в такие формулы значениями и итоговые (вычисленные) значения Mt, м |
|---|--|---|---------------|---|----------------|---------------|--|--|
| | Координаты, м | | Ради ус, м | Координаты, м | | Ради ус, м | | |
| | X | Y | R | X | Y | R | | |
| 1 | 2 | 3 | 4 | 5 | 6 | 7 | 8 | 9 |
| н2880 | - | - | - | 495773.24 | 2170740.1 0 | - | Метод спутниковых геодезически х измерений (определени й) | 0.1 |
| н2890 | - | - | - | 495775.53 | 2170742.8 5 | - | Метод спутниковых геодезически х измерений (определени й) | 0.1 |
| н2900 | - | - | - | 495770.85 | 2170746.7 5 | - | Метод спутниковых геодезически х измерений (определени й) | 0.1 |
| н2910 | - | - | - | 495768.55 | 2170744.0 1 | - | Метод спутниковых геодезически х измерений (определени й) | 0.1 |
| н2880 | - | - | - | 495773.24 | 2170740.1 0 | - | Метод спутниковых геодезически х измерений (определени й) | 0.1 |

**2. Сведения о характеристиках объекта недвижимости
с кадастровым номером : 32:28:0015011:507 :**

| № п/п | Наименование характеристики | Значение характеристики |
|-------|--|--------------------------------------|
| 1 | 2 | 3 |
| 1. | Вид объекта недвижимости | здание |
| 2. | Ранее присвоенный государственный учетный номер (инвентарный) здания, сооружения, объекта незавершенного строительства | - |
| 3. | Кадастровый номер земельного участка (земельных участков), в границах которого (которых) расположены здание, сооружение, объект незавершенного строительства | 32:28:0015011:175, 32:00:0000000:136 |

2. Сведения о характеристиках объекта недвижимости с кадастровым номером : 32:28:0015011:507 :

| № п/п | Наименование характеристики | Значение характеристики |
|-------|---|---|
| 1 | 2 | 3 |
| 4. | Уникальный учетный номер кадастрового квартала, в границах которого расположены здание, сооружение, объект незавершенного строительства | 32:28:0015011 |
| 5. | Адрес здания, сооружения, объекта незавершенного строительства | - |
| 5.1. | Сведения о местоположении здания, сооружения, объекта незавершенного строительства (при отсутствии адреса) в структурированном в соответствии с федеральной информационной адресной системой виде | Российская Федерация, Брянская область, город Брянск, территория ГО Водник-2, гараж 148 |
| 5.2. | Дополнительные сведения о местоположении | - |
| 6. | Иные сведения | - |

3. Пояснения к сведениям об объекте недвижимости с кадастровым номером 32:28:0015011:507 :

| | |
|----|---|
| 1. | - |
| | |

Описание местоположения зданий, сооружений, объектов незавершенного строительства на земельном участке

**1. Сведения о характерных точках контура объекта недвижимости
с кадастровым номером : 32:28:0015011:508 :**

Система координат МСК-32, зона 2

Зона № 2

| Обозначение характерных точек контура | Содержатся в Едином государственном реестре недвижимости | | | Определены в ходе выполнения комплексных кадастровых работ | | | Метод опреде ления коор динат | Формулы, примененные для расчета средней квадратической погрешности определения координат характерных точек (Mt), м, с подставленными в такие формулы значениями и итоговые (вычисленные) значения Mt, м |
|---|--|---|---------------|---|----------------|---------------|--|--|
| | Координаты, м | | Ради ус, м | Координаты, м | | Ради ус, м | | |
| | X | Y | R | X | Y | R | | |
| 1 | 2 | 3 | 4 | 5 | 6 | 7 | 8 | 9 |
| н2920 | - | - | - | 495755.22 | 2170707.7 0 | - | Метод спутниковых геодезически х измерений (определени й) | 0.1 |
| н2930 | - | - | - | 495753.22 | 2170711.8 5 | - | Метод спутниковых геодезически х измерений (определени й) | 0.1 |
| н2940 | - | - | - | 495746.71 | 2170712.1 7 | - | Метод спутниковых геодезически х измерений (определени й) | 0.1 |
| н2950 | - | - | - | 495749.59 | 2170704.9 9 | - | Метод спутниковых геодезически х измерений (определени й) | 0.1 |
| н2920 | - | - | - | 495755.22 | 2170707.7 0 | - | Метод спутниковых геодезически х измерений (определени й) | 0.1 |

**2. Сведения о характеристиках объекта недвижимости
с кадастровым номером : 32:28:0015011:508 :**

| № п/п | Наименование характеристики | Значение характеристики |
|-------|--|-------------------------|
| 1 | 2 | 3 |
| 1. | Вид объекта недвижимости | здание |
| 2. | Ранее присвоенный государственный учетный номер (инвентарный) здания, сооружения, объекта незавершенного строительства | - |
| 3. | Кадастровый номер земельного участка (земельных участков), в границах которого (которых) расположены здание, сооружение, объект незавершенного строительства | 32:28:0015011:212 |

2. Сведения о характеристиках объекта недвижимости с кадастровым номером : 32:28:0015011:508 :

| № п/п | Наименование характеристики | Значение характеристики |
|-------|---|--|
| 1 | 2 | 3 |
| 4. | Уникальный учетный номер кадастрового квартала, в границах которого расположены здание, сооружение, объект незавершенного строительства | 32:28:0015011 |
| 5. | Адрес здания, сооружения, объекта незавершенного строительства | - |
| 5.1. | Сведения о местоположении здания, сооружения, объекта незавершенного строительства (при отсутствии адреса) в структурированном в соответствии с федеральной информационной адресной системой виде | Российская Федерация, Брянская область, город Брянск, территория ГО Водник-2, гараж 138А |
| 5.2. | Дополнительные сведения о местоположении | - |
| 6. | Иные сведения | - |

3. Пояснения к сведениям об объекте недвижимости с кадастровым номером 32:28:0015011:508 :

| | |
|----|---|
| 1. | - |
| | |

Описание местоположения зданий, сооружений, объектов незавершенного строительства на земельном участке

**1. Сведения о характерных точках контура объекта недвижимости
с кадастровым номером : 32:28:0015011:511 :**

Система координат МСК-32, зона 2

Зона № 2

| Обозначение характерных точек контура | Содержатся в Едином государственном реестре недвижимости | | | Определены в ходе выполнения комплексных кадастровых работ | | | Метод опреде ления коор динат | Формулы, примененные для расчета средней квадратической погрешности определения координат характерных точек (Mt), м, с подставленными в такие формулы значениями и итоговые (вычисленные) значения Mt, м |
|---|--|---|---------------|---|----------------|---------------|--|--|
| | Координаты, м | | Ради ус, м | Координаты, м | | Ради ус, м | | |
| | X | Y | R | X | Y | R | | |
| 1 | 2 | 3 | 4 | 5 | 6 | 7 | 8 | 9 |
| н2960 | - | - | - | 495845.72 | 2170791.2 0 | - | Метод спутниковых геодезически х измерений (определени й) | 0.1 |
| н2970 | - | - | - | 495846.41 | 2170796.8 0 | - | Метод спутниковых геодезически х измерений (определени й) | 0.1 |
| н2980 | - | - | - | 495842.64 | 2170797.2 7 | - | Метод спутниковых геодезически х измерений (определени й) | 0.1 |
| н2990 | - | - | - | 495841.95 | 2170791.6 7 | - | Метод спутниковых геодезически х измерений (определени й) | 0.1 |
| н2960 | - | - | - | 495845.72 | 2170791.2 0 | - | Метод спутниковых геодезически х измерений (определени й) | 0.1 |

**2. Сведения о характеристиках объекта недвижимости
с кадастровым номером : 32:28:0015011:511 :**

| № п/п | Наименование характеристики | Значение характеристики |
|-------|--|-------------------------|
| 1 | 2 | 3 |
| 1. | Вид объекта недвижимости | здание |
| 2. | Ранее присвоенный государственный учетный номер (инвентарный) здания, сооружения, объекта незавершенного строительства | - |
| 3. | Кадастровый номер земельного участка (земельных участков), в границах которого (которых) расположены здание, сооружение, объект незавершенного строительства | 32:28:0015011:323 |

2. Сведения о характеристиках объекта недвижимости с кадастровым номером : 32:28:0015011:511 :

| № п/п | Наименование характеристики | Значение характеристики |
|--------------|---|---|
| 1 | 2 | 3 |
| 4. | Уникальный учетный номер кадастрового квартала, в границах которого расположены здание, сооружение, объект незавершенного строительства | 32:28:0015011 |
| 5. | Адрес здания, сооружения, объекта незавершенного строительства | - |
| 5.1. | Сведения о местоположении здания, сооружения, объекта незавершенного строительства (при отсутствии адреса) в структурированном в соответствии с федеральной информационной адресной системой виде | Российская Федерация, Брянская область, город Брянск, территория ГО Водник-2, гараж 146 |
| 5.2. | Дополнительные сведения о местоположении | - |
| 6. | Иные сведения | - |

3. Пояснения к сведениям об объекте недвижимости с кадастровым номером 32:28:0015011:511 :

| | |
|----|---|
| 1. | - |
|----|---|

Описание местоположения зданий, сооружений, объектов незавершенного строительства на земельном участке

**1. Сведения о характерных точках контура объекта недвижимости
с кадастровым номером : 32:28:0015011:512 :**

Система координат МСК-32, зона 2

Зона № 2

| Обозначение характерных точек контура | Содержатся в Едином государственном реестре недвижимости | | | Определены в ходе выполнения комплексных кадастровых работ | | | Метод опреде ления коор динат | Формулы, примененные для расчета средней квадратической погрешности определения координат характерных точек (Mt), м, с подставленными в такие формулы значениями и итоговые (вычисленные) значения Mt, м |
|---|--|---|---------------|---|----------------|---------------|--|--|
| | Координаты, м | | Ради ус, м | Координаты, м | | Ради ус, м | | |
| | X | Y | R | X | Y | R | | |
| 1 | 2 | 3 | 4 | 5 | 6 | 7 | 8 | 9 |
| н300О | - | - | - | 495763.00 | 2170728.1 8 | - | Метод спутниковых геодезически х измерений (определени й) | 0.1 |
| н301О | - | - | - | 495766.21 | 2170731.8 5 | - | Метод спутниковых геодезически х измерений (определени й) | 0.1 |
| н302О | - | - | - | 495762.41 | 2170735.3 3 | - | Метод спутниковых геодезически х измерений (определени й) | 0.1 |
| н303О | - | - | - | 495759.05 | 2170731.7 8 | - | Метод спутниковых геодезически х измерений (определени й) | 0.1 |
| н300О | - | - | - | 495763.00 | 2170728.1 8 | - | Метод спутниковых геодезически х измерений (определени й) | 0.1 |

**2. Сведения о характеристиках объекта недвижимости
с кадастровым номером : 32:28:0015011:512 :**

| № п/п | Наименование характеристики | Значение характеристики |
|-------|--|--------------------------------------|
| 1 | 2 | 3 |
| 1. | Вид объекта недвижимости | здание |
| 2. | Ранее присвоенный государственный учетный номер (инвентарный) здания, сооружения, объекта незавершенного строительства | - |
| 3. | Кадастровый номер земельного участка (земельных участков), в границах которого (которых) расположены здание, сооружение, объект незавершенного строительства | 32:28:0015011:168, 32:00:0000000:136 |

2. Сведения о характеристиках объекта недвижимости с кадастровым номером : 32:28:0015011:512 :

| № п/п | Наименование характеристики | Значение характеристики |
|-------|---|---|
| 1 | 2 | 3 |
| 4. | Уникальный учетный номер кадастрового квартала, в границах которого расположены здание, сооружение, объект незавершенного строительства | 32:28:0015011 |
| 5. | Адрес здания, сооружения, объекта незавершенного строительства | - |
| 5.1. | Сведения о местоположении здания, сооружения, объекта незавершенного строительства (при отсутствии адреса) в структурированном в соответствии с федеральной информационной адресной системой виде | Российская Федерация, Брянская область, город Брянск, территория ГО Водник-2, гараж 141 |
| 5.2. | Дополнительные сведения о местоположении | - |
| 6. | Иные сведения | - |

3. Пояснения к сведениям об объекте недвижимости с кадастровым номером 32:28:0015011:512 :

| | |
|----|---|
| 1. | - |
| | |

**Описание местоположения зданий, сооружений,
объектов незавершенного строительства на земельном участке**

**1. Сведения о характерных точках контура объекта недвижимости
с кадастровым номером : 32:28:0015011:513 :**

Система координат МСК-32, зона 2

Зона № 2

| Обозначение характерных точек контура | Содержатся в Едином государственном реестре недвижимости | | | Определены в ходе выполнения комплексных кадастровых работ | | | Метод опреде ления коор динат | Формулы, примененные для расчета средней квадратической погрешности определения координат характерных точек (Mt), м, с подставленными в такие формулы значениями и итоговые (вычисленные) значения Mt, м |
|---|--|----------|---------------|---|----------------|---------------|--|--|
| | Координаты, м | | Ради ус, м | Координаты, м | | Ради ус, м | | |
| | X | Y | R | X | Y | R | | |
| 1 | 2 | 3 | 4 | 5 | 6 | 7 | 8 | 9 |
| н304О | - | - | - | 495769.76 | 2170715.3 9 | - | Метод спутниковых геодезически х измерений (определени й) | 0.1 |
| н305О | - | - | - | 495771.59 | 2170719.1 9 | - | Метод спутниковых геодезически х измерений (определени й) | 0.1 |
| н306О | - | - | - | 495766.80 | 2170722.0 2 | - | Метод спутниковых геодезически х измерений (определени й) | 0.1 |
| н307О | - | - | - | 495764.57 | 2170717.3 7 | - | Метод спутниковых геодезически х измерений (определени й) | 0.1 |
| н304О | - | - | - | 495769.76 | 2170715.3 9 | - | Метод спутниковых геодезически х измерений (определени й) | 0.1 |

**2. Сведения о характеристиках объекта недвижимости
с кадастровым номером : 32:28:0015011:513 :**

| № п/п | Наименование характеристики | Значение характеристики |
|----------|--|-------------------------|
| 1 | 2 | 3 |
| 1. | Вид объекта недвижимости | здание |
| 2. | Ранее присвоенный государственный учетный номер (инвентарный) здания, сооружения, объекта незавершенного строительства | - |
| 3. | Кадастровый номер земельного участка (земельных участков), в границах которого (которых) расположены здание, сооружение, объект незавершенного строительства | 32:28:0015011:165 |

2. Сведения о характеристиках объекта недвижимости с кадастровым номером : 32:28:0015011:513 :

| № п/п | Наименование характеристики | Значение характеристики |
|-------|---|---|
| 1 | 2 | 3 |
| 4. | Уникальный учетный номер кадастрового квартала, в границах которого расположены здание, сооружение, объект незавершенного строительства | 32:28:0015011 |
| 5. | Адрес здания, сооружения, объекта незавершенного строительства | - |
| 5.1. | Сведения о местоположении здания, сооружения, объекта незавершенного строительства (при отсутствии адреса) в структурированном в соответствии с федеральной информационной адресной системой виде | Российская Федерация, Брянская область, город Брянск, территория ГО Водник-2, гараж 138 |
| 5.2. | Дополнительные сведения о местоположении | - |
| 6. | Иные сведения | - |

3. Пояснения к сведениям об объекте недвижимости с кадастровым номером 32:28:0015011:513 :

| | |
|----|---|
| 1. | - |
| | |

Описание местоположения зданий, сооружений, объектов незавершенного строительства на земельном участке

**1. Сведения о характерных точках контура объекта недвижимости
с кадастровым номером : 32:28:0015011:515 :**

Система координат МСК-32, зона 2

Зона № 2

| Обозначение характерных точек контура | Содержатся в Едином государственном реестре недвижимости | | | Определены в ходе выполнения комплексных кадастровых работ | | | Метод опреде ления коор динат | Формулы, примененные для расчета средней квадратической погрешности определения координат характерных точек (Mt), м, с подставленными в такие формулы значениями и итоговые (вычисленные) значения Mt, м |
|---|--|---|---------------|---|----------------|---------------|--|--|
| | Координаты, м | | Ради ус, м | Координаты, м | | Ради ус, м | | |
| | X | Y | R | X | Y | R | | |
| 1 | 2 | 3 | 4 | 5 | 6 | 7 | 8 | 9 |
| н308О | - | - | - | 495825.84 | 2170737.9 2 | - | Метод спутниковых геодезически х измерений (определени й) | 0.1 |
| н309О | - | - | - | 495823.02 | 2170740.6 9 | - | Метод спутниковых геодезически х измерений (определени й) | 0.1 |
| н310О | - | - | - | 495819.16 | 2170736.7 7 | - | Метод спутниковых геодезически х измерений (определени й) | 0.1 |
| н311О | - | - | - | 495819.31 | 2170736.6 4 | - | Метод спутниковых геодезически х измерений (определени й) | 0.1 |
| н312О | - | - | - | 495814.98 | 2170732.2 6 | - | Метод спутниковых геодезически х измерений (определени й) | 0.1 |
| н313О | - | - | - | 495817.65 | 2170729.6 3 | - | Метод спутниковых геодезически х измерений (определени й) | 0.1 |
| н314О | - | - | - | 495821.89 | 2170733.9 2 | - | Метод спутниковых геодезически х измерений (определени й) | 0.1 |
| н308О | - | - | - | 495825.84 | 2170737.9 2 | - | Метод спутниковых геодезически х измерений (определени й) | 0.1 |

2. Сведения о характеристиках объекта недвижимости с кадастровым номером : 32:28:0015011:515 :

| № п/п | Наименование характеристики | Значение характеристики |
|--------------|---|---|
| 1 | 2 | 3 |
| 1. | Вид объекта недвижимости | здание |
| 2. | Ранее присвоенный государственный учетный номер (инвентарный) здания, сооружения, объекта незавершенного строительства | - |
| 3. | Кадастровый номер земельного участка (земельных участков), в границах которого (которых) расположены здание, сооружение, объект незавершенного строительства | 32:28:0015011:159 |
| 4. | Уникальный учетный номер кадастрового квартала, в границах которого расположены здание, сооружение, объект незавершенного строительства | 32:28:0015011 |
| 5. | Адрес здания, сооружения, объекта незавершенного строительства | - |
| 5.1. | Сведения о местоположении здания, сооружения, объекта незавершенного строительства (при отсутствии адреса) в структурированном в соответствии с федеральной информационной адресной системой виде | Российская Федерация, Брянская область, город Брянск, территория ГО Водник-2, гараж 132 |
| 5.2. | Дополнительные сведения о местоположении | - |
| 6. | Иные сведения | - |

3. Пояснения к сведениям об объекте недвижимости с кадастровым номером 32:28:0015011:515 :

| | |
|----|---|
| 1. | - |
| | |

Описание местоположения зданий, сооружений, объектов незавершенного строительства на земельном участке

**1. Сведения о характерных точках контура объекта недвижимости
с кадастровым номером : 32:28:0015011:516 :**

Система координат МСК-32, зона 2

Зона № 2

| Обозначение характерных точек контура | Содержатся в Едином государственном реестре недвижимости | | | Определены в ходе выполнения комплексных кадастровых работ | | | Метод опреде ления коор динат | Формулы, примененные для расчета средней квадратической погрешности определения координат характерных точек (Mt), м, с подставленными в такие формулы значениями и итоговые (вычисленные) значения Mt, м |
|---|--|---|---------------|---|----------------|---------------|--|--|
| | Координаты, м | | Ради ус, м | Координаты, м | | Ради ус, м | | |
| | X | Y | R | X | Y | R | | |
| 1 | 2 | 3 | 4 | 5 | 6 | 7 | 8 | 9 |
| н3150 | - | - | - | 495841.18 | 2170791.2 6 | - | Метод спутниковых геодезически х измерений (определени й) | 0.1 |
| н3160 | - | - | - | 495842.10 | 2170797.0 0 | - | Метод спутниковых геодезически х измерений (определени й) | 0.1 |
| н3170 | - | - | - | 495838.13 | 2170797.6 4 | - | Метод спутниковых геодезически х измерений (определени й) | 0.1 |
| н3180 | - | - | - | 495837.21 | 2170791.9 0 | - | Метод спутниковых геодезически х измерений (определени й) | 0.1 |
| н3150 | - | - | - | 495841.18 | 2170791.2 6 | - | Метод спутниковых геодезически х измерений (определени й) | 0.1 |

**2. Сведения о характеристиках объекта недвижимости
с кадастровым номером : 32:28:0015011:516 :**

| № п/п | Наименование характеристики | Значение характеристики |
|-------|--|-------------------------|
| 1 | 2 | 3 |
| 1. | Вид объекта недвижимости | здание |
| 2. | Ранее присвоенный государственный учетный номер (инвентарный) здания, сооружения, объекта незавершенного строительства | - |
| 3. | Кадастровый номер земельного участка (земельных участков), в границах которого (которых) расположены здание, сооружение, объект незавершенного строительства | 32:28:0015011:174 |

2. Сведения о характеристиках объекта недвижимости с кадастровым номером : 32:28:0015011:516 :

| № п/п | Наименование характеристики | Значение характеристики |
|-------|---|---|
| 1 | 2 | 3 |
| 4. | Уникальный учетный номер кадастрового квартала, в границах которого расположены здание, сооружение, объект незавершенного строительства | 32:28:0015011 |
| 5. | Адрес здания, сооружения, объекта незавершенного строительства | - |
| 5.1. | Сведения о местоположении здания, сооружения, объекта незавершенного строительства (при отсутствии адреса) в структурированном в соответствии с федеральной информационной адресной системой виде | Российская Федерация, Брянская область, город Брянск, территория ГО Водник-2, гараж 147 |
| 5.2. | Дополнительные сведения о местоположении | - |
| 6. | Иные сведения | - |

3. Пояснения к сведениям об объекте недвижимости с кадастровым номером 32:28:0015011:516 :

| | |
|----|---|
| 1. | - |
| | |

Описание местоположения зданий, сооружений, объектов незавершенного строительства на земельном участке

**1. Сведения о характерных точках контура объекта недвижимости
с кадастровым номером : 32:28:0015011:520 :**

Система координат МСК-32, зона 2

Зона № 2

| Обозначение характерных точек контура | Содержатся в Едином государственном реестре недвижимости | | | Определены в ходе выполнения комплексных кадастровых работ | | | Метод опреде ления коор динат | Формулы, примененные для расчета средней квадратической погрешности определения координат характерных точек (Mt), м, с подставленными в такие формулы значениями и итоговые (вычисленные) значения Mt, м |
|---|--|---|---------------|---|----------------|---------------|--|--|
| | Координаты, м | | Ради ус, м | Координаты, м | | Ради ус, м | | |
| | X | Y | R | X | Y | R | | |
| 1 | 2 | 3 | 4 | 5 | 6 | 7 | 8 | 9 |
| н319О | - | - | - | 495894.62 | 2170913.7 7 | - | Метод спутниковых геодезически х измерений (определени й) | 0.1 |
| н320О | - | - | - | 495894.84 | 2170913.7 1 | - | Метод спутниковых геодезически х измерений (определени й) | 0.1 |
| н321О | - | - | - | 495894.11 | 2170910.7 4 | - | Метод спутниковых геодезически х измерений (определени й) | 0.1 |
| н322О | - | - | - | 495885.23 | 2170912.7 8 | - | Метод спутниковых геодезически х измерений (определени й) | 0.1 |
| н323О | - | - | - | 495885.67 | 2170916.0 7 | - | Метод спутниковых геодезически х измерений (определени й) | 0.1 |
| н324О | - | - | - | 495888.85 | 2170915.2 2 | - | Метод спутниковых геодезически х измерений (определени й) | 0.1 |
| н319О | - | - | - | 495894.62 | 2170913.7 7 | - | Метод спутниковых геодезически х измерений (определени й) | 0.1 |

2. Сведения о характеристиках объекта недвижимости с кадастровым номером : 32:28:0015011:520 :

| № п/п | Наименование характеристики | Значение характеристики |
|--------------|---|--|
| 1 | 2 | 3 |
| 1. | Вид объекта недвижимости | здание |
| 2. | Ранее присвоенный государственный учетный номер (инвентарный) здания, сооружения, объекта незавершенного строительства | - |
| 3. | Кадастровый номер земельного участка (земельных участков), в границах которого (которых) расположены здание, сооружение, объект незавершенного строительства | 32:28:0015011:79 |
| 4. | Уникальный учетный номер кадастрового квартала, в границах которого расположены здание, сооружение, объект незавершенного строительства | 32:28:0015011 |
| 5. | Адрес здания, сооружения, объекта незавершенного строительства | - |
| 5.1. | Сведения о местоположении здания, сооружения, объекта незавершенного строительства (при отсутствии адреса) в структурированном в соответствии с федеральной информационной адресной системой виде | Российская Федерация, Брянская область, город Брянск, территория ГО Водник-2, гараж 40 |
| 5.2. | Дополнительные сведения о местоположении | - |
| 6. | Иные сведения | - |

3. Пояснения к сведениям об объекте недвижимости с кадастровым номером 32:28:0015011:520 :

| | |
|----|---|
| 1. | - |
| | |

**Описание местоположения зданий, сооружений,
объектов незавершенного строительства на земельном участке**

**1. Сведения о характерных точках контура объекта недвижимости
с кадастровым номером : 32:28:0015011:521 :**

Система координат МСК-32, зона 2

Зона № 2

| Обозначение характерных точек контура | Содержатся в Едином государственном реестре недвижимости | | | Определены в ходе выполнения комплексных кадастровых работ | | | Метод опреде ления коор динат | Формулы, примененные для расчета средней квадратической погрешности определения координат характерных точек (Mt), м, с подставленными в такие формулы значениями и итоговые (вычисленные) значения Mt, м |
|---|--|----------|---------------|---|----------------|---------------|--|--|
| | Координаты, м | | Ради ус, м | Координаты, м | | Ради ус, м | | |
| | X | Y | R | X | Y | R | | |
| 1 | 2 | 3 | 4 | 5 | 6 | 7 | 8 | 9 |
| н3250 | - | - | - | 495889.73 | 2170918.3 3 | - | Метод спутниковых геодезически х измерений (определени й) | 0.1 |
| н3260 | - | - | - | 495889.00 | 2170915.3 9 | - | Метод спутниковых геодезически х измерений (определени й) | 0.1 |
| н3270 | - | - | - | 495894.57 | 2170913.9 9 | - | Метод спутниковых геодезически х измерений (определени й) | 0.1 |
| н3280 | - | - | - | 495895.30 | 2170916.9 3 | - | Метод спутниковых геодезически х измерений (определени й) | 0.1 |
| н3250 | - | - | - | 495889.73 | 2170918.3 3 | - | Метод спутниковых геодезически х измерений (определени й) | 0.1 |

**2. Сведения о характеристиках объекта недвижимости
с кадастровым номером : 32:28:0015011:521 :**

| № п/п | Наименование характеристики | Значение характеристики |
|----------|--|-------------------------|
| 1 | 2 | 3 |
| 1. | Вид объекта недвижимости | здание |
| 2. | Ранее присвоенный государственный учетный номер (инвентарный) здания, сооружения, объекта незавершенного строительства | - |
| 3. | Кадастровый номер земельного участка (земельных участков), в границах которого (которых) расположены здание, сооружение, объект незавершенного строительства | 32:28:0015011:331 |

2. Сведения о характеристиках объекта недвижимости с кадастровым номером : 32:28:0015011:521 :

| № п/п | Наименование характеристики | Значение характеристики |
|-------|---|--|
| 1 | 2 | 3 |
| 4. | Уникальный учетный номер кадастрового квартала, в границах которого расположены здание, сооружение, объект незавершенного строительства | 32:28:0015011 |
| 5. | Адрес здания, сооружения, объекта незавершенного строительства | - |
| 5.1. | Сведения о местоположении здания, сооружения, объекта незавершенного строительства (при отсутствии адреса) в структурированном в соответствии с федеральной информационной адресной системой виде | Российская Федерация, Брянская область, город Брянск, территория ГО Водник-2, гараж 41 |
| 5.2. | Дополнительные сведения о местоположении | - |
| 6. | Иные сведения | - |

3. Пояснения к сведениям об объекте недвижимости с кадастровым номером 32:28:0015011:521 :

| | |
|----|---|
| 1. | - |
| | |

**Описание местоположения зданий, сооружений,
объектов незавершенного строительства на земельном участке**

**1. Сведения о характерных точках контура объекта недвижимости
с кадастровым номером : 32:28:0015011:525 :**

Система координат МСК-32, зона 2

Зона № 2

| Обозначение характерных точек контура | Содержатся в Едином государственном реестре недвижимости | | | Определены в ходе выполнения комплексных кадастровых работ | | | Метод опреде ления коор динат | Формулы, примененные для расчета средней квадратической погрешности определения координат характерных точек (Mt), м, с подставленными в такие формулы значениями и итоговые (вычисленные) значения Mt, м |
|---|--|---|---------------|---|----------------|---------------|--|--|
| | Координаты, м | | Ради ус, м | Координаты, м | | Ради ус, м | | |
| | X | Y | R | X | Y | R | | |
| 1 | 2 | 3 | 4 | 5 | 6 | 7 | 8 | 9 |
| н3290 | - | - | - | 495899.92 | 2170941.8 8 | - | Метод спутниковых геодезически х измерений (определени й) | 0.1 |
| н3300 | - | - | - | 495900.53 | 2170941.7 7 | - | Метод спутниковых геодезически х измерений (определени й) | 0.1 |
| н3310 | - | - | - | 495901.04 | 2170945.0 7 | - | Метод спутниковых геодезически х измерений (определени й) | 0.1 |
| н3320 | - | - | - | 495900.82 | 2170945.0 9 | - | Метод спутниковых геодезически х измерений (определени й) | 0.1 |
| н3330 | - | - | - | 495900.45 | 2170945.1 8 | - | Метод спутниковых геодезически х измерений (определени й) | 0.1 |
| н3340 | - | - | - | 495894.00 | 2170946.1 7 | - | Метод спутниковых геодезически х измерений (определени й) | 0.1 |
| н3350 | - | - | - | 495893.50 | 2170942.8 4 | - | Метод спутниковых геодезически х измерений (определени й) | 0.1 |
| н3290 | - | - | - | 495899.92 | 2170941.8 8 | - | Метод спутниковых геодезически х измерений (определени й) | 0.1 |

2. Сведения о характеристиках объекта недвижимости с кадастровым номером : 32:28:0015011:525 :

| № п/п | Наименование характеристики | Значение характеристики |
|--------------|---|--|
| 1 | 2 | 3 |
| 1. | Вид объекта недвижимости | здание |
| 2. | Ранее присвоенный государственный учетный номер (инвентарный) здания, сооружения, объекта незавершенного строительства | - |
| 3. | Кадастровый номер земельного участка (земельных участков), в границах которого (которых) расположены здание, сооружение, объект незавершенного строительства | 32:28:0015011:85 |
| 4. | Уникальный учетный номер кадастрового квартала, в границах которого расположены здание, сооружение, объект незавершенного строительства | 32:28:0015011 |
| 5. | Адрес здания, сооружения, объекта незавершенного строительства | - |
| 5.1. | Сведения о местоположении здания, сооружения, объекта незавершенного строительства (при отсутствии адреса) в структурированном в соответствии с федеральной информационной адресной системой виде | Российская Федерация, Брянская область, город Брянск, территория ГО Водник-2, гараж 49 |
| 5.2. | Дополнительные сведения о местоположении | - |
| 6. | Иные сведения | - |

3. Пояснения к сведениям об объекте недвижимости с кадастровым номером 32:28:0015011:525 :

| | |
|----|---|
| 1. | - |
| | |

**Описание местоположения зданий, сооружений,
объектов незавершенного строительства на земельном участке**

**1. Сведения о характерных точках контура объекта недвижимости
с кадастровым номером : 32:28:0015011:529 :**

Система координат МСК-32, зона 2

Зона № 2

| Обозначение характерных точек контура | Содержатся в Едином государственном реестре недвижимости | | | Определены в ходе выполнения комплексных кадастровых работ | | | Метод опреде ления коор динат | Формулы, примененные для расчета средней квадратической погрешности определения координат характерных точек (Mt), м, с подставленными в такие формулы значениями и итоговые (вычисленные) значения Mt, м |
|---|--|---|---------------|---|----------------|---------------|--|--|
| | Координаты, м | | Ради ус, м | Координаты, м | | Ради ус, м | | |
| | X | Y | R | X | Y | R | | |
| 1 | 2 | 3 | 4 | 5 | 6 | 7 | 8 | 9 |
| н336О | - | - | - | 495881.44 | 2170868.0 8 | - | Метод спутниковых геодезически х измерений (определени й) | 0.1 |
| н337О | - | - | - | 495882.88 | 2170871.7 3 | - | Метод спутниковых геодезически х измерений (определени й) | 0.1 |
| н338О | - | - | - | 495882.77 | 2170871.7 8 | - | Метод спутниковых геодезически х измерений (определени й) | 0.1 |
| н339О | - | - | - | 495877.51 | 2170874.0 3 | - | Метод спутниковых геодезически х измерений (определени й) | 0.1 |
| н340О | - | - | - | 495876.14 | 2170870.4 1 | - | Метод спутниковых геодезически х измерений (определени й) | 0.1 |
| н336О | - | - | - | 495881.44 | 2170868.0 8 | - | Метод спутниковых геодезически х измерений (определени й) | 0.1 |

**2. Сведения о характеристиках объекта недвижимости
с кадастровым номером : 32:28:0015011:529 :**

| № п/п | Наименование характеристики | Значение характеристики |
|-------|--|-------------------------|
| 1 | 2 | 3 |
| 1. | Вид объекта недвижимости | здание |
| 2. | Ранее присвоенный государственный учетный номер (инвентарный) здания, сооружения, объекта незавершенного строительства | - |

2. Сведения о характеристиках объекта недвижимости с кадастровым номером : 32:28:0015011:529 :

| № п/п | Наименование характеристики | Значение характеристики |
|-------|---|--|
| 1 | 2 | 3 |
| 3. | Кадастровый номер земельного участка (земельных участков), в границах которого (которых) расположены здание, сооружение, объект незавершенного строительства | 32:28:0015011:788 |
| 4. | Уникальный учетный номер кадастрового квартала, в границах которого расположены здание, сооружение, объект незавершенного строительства | 32:28:0015011 |
| 5. | Адрес здания, сооружения, объекта незавершенного строительства | - |
| 5.1. | Сведения о местоположении здания, сооружения, объекта незавершенного строительства (при отсутствии адреса) в структурированном в соответствии с федеральной информационной адресной системой виде | Российская Федерация, Брянская область, город Брянск, территория ГО Водник-2, гараж 57 |
| 5.2. | Дополнительные сведения о местоположении | - |
| 6. | Иные сведения | - |

3. Пояснения к сведениям об объекте недвижимости с кадастровым номером 32:28:0015011:529 :

| | |
|----|---|
| 1. | - |
|----|---|

Описание местоположения зданий, сооружений, объектов незавершенного строительства на земельном участке

1. Сведения о характерных точках контура объекта недвижимости с кадастровым номером : 32:28:0015011:531 :

Система координат МСК-32, зона 2

Зона № 2

| Обозначение характерных точек контура | Содержатся в Едином государственном реестре недвижимости | | | Определены в ходе выполнения комплексных кадастровых работ | | | Метод определения координат | Формулы, примененные для расчета средней квадратической погрешности определения координат характерных точек (Mt), м, с подставленными в такие формулы значениями и итоговые (вычисленные) значения Mt, м |
|---------------------------------------|--|---|-----------|--|------------|-----------|---|--|
| | Координаты, м | | Радиус, м | Координаты, м | | Радиус, м | | |
| | X | Y | R | X | Y | R | | |
| 1 | 2 | 3 | 4 | 5 | 6 | 7 | 8 | 9 |
| н341О | - | - | - | 495873.37 | 2170879.67 | - | Метод спутниковых геодезических измерений (определений) | 0.1 |
| н342О | - | - | - | 495871.52 | 2170876.79 | - | Метод спутниковых геодезических измерений (определений) | 0.1 |
| н343О | - | - | - | 495876.91 | 2170874.67 | - | Метод спутниковых геодезических измерений (определений) | 0.1 |
| н344О | - | - | - | 495877.34 | 2170874.35 | - | Метод спутниковых геодезических измерений (определений) | 0.1 |
| н345О | - | - | - | 495878.75 | 2170877.63 | - | Метод спутниковых геодезических измерений (определений) | 0.1 |
| н341О | - | - | - | 495873.37 | 2170879.67 | - | Метод спутниковых геодезических измерений (определений) | 0.1 |

2. Сведения о характеристиках объекта недвижимости с кадастровым номером : 32:28:0015011:531 :

| № п/п | Наименование характеристики | Значение характеристики |
|-------|--|-------------------------|
| 1 | 2 | 3 |
| 1. | Вид объекта недвижимости | здание |
| 2. | Ранее присвоенный государственный учетный номер (инвентарный) здания, сооружения, объекта незавершенного строительства | - |

2. Сведения о характеристиках объекта недвижимости с кадастровым номером : 32:28:0015011:531 :

| № п/п | Наименование характеристики | Значение характеристики |
|-------|---|--|
| 1 | 2 | 3 |
| 3. | Кадастровый номер земельного участка (земельных участков), в границах которого (которых) расположены здание, сооружение, объект незавершенного строительства | 32:28:0015011:94 |
| 4. | Уникальный учетный номер кадастрового квартала, в границах которого расположены здание, сооружение, объект незавершенного строительства | 32:28:0015011 |
| 5. | Адрес здания, сооружения, объекта незавершенного строительства | - |
| 5.1. | Сведения о местоположении здания, сооружения, объекта незавершенного строительства (при отсутствии адреса) в структурированном в соответствии с федеральной информационной адресной системой виде | Российская Федерация, Брянская область, город Брянск, территория ГО Водник-2, гараж 59 |
| 5.2. | Дополнительные сведения о местоположении | - |
| 6. | Иные сведения | - |

3. Пояснения к сведениям об объекте недвижимости с кадастровым номером 32:28:0015011:531 :

| | |
|----|---|
| 1. | - |
|----|---|

Описание местоположения зданий, сооружений, объектов незавершенного строительства на земельном участке

**1. Сведения о характерных точках контура объекта недвижимости
с кадастровым номером : 32:28:0015011:534 :**

Система координат МСК-32, зона 2

Зона № 2

| Обозначение характерных точек контура | Содержатся в Едином государственном реестре недвижимости | | | Определены в ходе выполнения комплексных кадастровых работ | | | Метод опреде ления коор динат | Формулы, примененные для расчета средней квадратической погрешности определения координат характерных точек (Mt), м, с подставленными в такие формулы значениями и итоговые (вычисленные) значения Mt, м |
|---|--|----------|---------------|---|----------------|---------------|--|--|
| | Координаты, м | | Ради ус, м | Координаты, м | | Ради ус, м | | |
| | X | Y | R | X | Y | R | | |
| 1 | 2 | 3 | 4 | 5 | 6 | 7 | 8 | 9 |
| н3460 | - | - | - | 495867.89 | 2170909.8 1 | - | Метод спутниковых геодезически х измерений (определени й) | 0.1 |
| н3470 | - | - | - | 495866.83 | 2170905.7 8 | - | Метод спутниковых геодезически х измерений (определени й) | 0.1 |
| н3480 | - | - | - | 495872.71 | 2170904.2 4 | - | Метод спутниковых геодезически х измерений (определени й) | 0.1 |
| н3490 | - | - | - | 495873.77 | 2170908.2 7 | - | Метод спутниковых геодезически х измерений (определени й) | 0.1 |
| н3500 | - | - | - | 495871.94 | 2170908.7 5 | - | Метод спутниковых геодезически х измерений (определени й) | 0.1 |
| н3460 | - | - | - | 495867.89 | 2170909.8 1 | - | Метод спутниковых геодезически х измерений (определени й) | 0.1 |

**2. Сведения о характеристиках объекта недвижимости
с кадастровым номером : 32:28:0015011:534 :**

| № п/п | Наименование характеристики | Значение характеристики |
|----------|--|-------------------------|
| 1 | 2 | 3 |
| 1. | Вид объекта недвижимости | здание |
| 2. | Ранее присвоенный государственный учетный номер (инвентарный) здания, сооружения, объекта незавершенного строительства | - |

2. Сведения о характеристиках объекта недвижимости с кадастровым номером : 32:28:0015011:534 :

| № п/п | Наименование характеристики | Значение характеристики |
|--------------|---|--|
| 1 | 2 | 3 |
| 3. | Кадастровый номер земельного участка (земельных участков), в границах которого (которых) расположены здание, сооружение, объект незавершенного строительства | 32:28:0015011:35 |
| 4. | Уникальный учетный номер кадастрового квартала, в границах которого расположены здание, сооружение, объект незавершенного строительства | 32:28:0015011 |
| 5. | Адрес здания, сооружения, объекта незавершенного строительства | - |
| 5.1. | Сведения о местоположении здания, сооружения, объекта незавершенного строительства (при отсутствии адреса) в структурированном в соответствии с федеральной информационной адресной системой виде | Российская Федерация, Брянская область, город Брянск, территория ГО Водник-2, гараж 82 |
| 5.2. | Дополнительные сведения о местоположении | - |
| 6. | Иные сведения | - |

3. Пояснения к сведениям об объекте недвижимости с кадастровым номером 32:28:0015011:534 :

| | |
|----|---|
| 1. | - |
|----|---|

Описание местоположения зданий, сооружений, объектов незавершенного строительства на земельном участке

1. Сведения о характерных точках контура объекта недвижимости с кадастровым номером : 32:28:0015011:535 :

Система координат МСК-32, зона 2

Зона № 2

| Обозначение характерных точек контура | Содержатся в Едином государственном реестре недвижимости | | | Определены в ходе выполнения комплексных кадастровых работ | | | Метод определения координат | Формулы, примененные для расчета средней квадратической погрешности определения координат характерных точек (Mt), м, с подставленными в такие формулы значениями и итоговые (вычисленные) значения Mt, м |
|---------------------------------------|--|---|-----------|--|------------|-----------|---|--|
| | Координаты, м | | Радиус, м | Координаты, м | | Радиус, м | | |
| | X | Y | R | X | Y | R | | |
| 1 | 2 | 3 | 4 | 5 | 6 | 7 | 8 | 9 |
| н351О | - | - | - | 495872.17 | 2170908.89 | - | Метод спутниковых геодезических измерений (определений) | 0.1 |
| н352О | - | - | - | 495872.59 | 2170913.34 | - | Метод спутниковых геодезических измерений (определений) | 0.1 |
| н353О | - | - | - | 495867.72 | 2170914.50 | - | Метод спутниковых геодезических измерений (определений) | 0.1 |
| н354О | - | - | - | 495867.02 | 2170910.22 | - | Метод спутниковых геодезических измерений (определений) | 0.1 |
| н355О | - | - | - | 495867.84 | 2170910.03 | - | Метод спутниковых геодезических измерений (определений) | 0.1 |
| н351О | - | - | - | 495872.17 | 2170908.89 | - | Метод спутниковых геодезических измерений (определений) | 0.1 |

2. Сведения о характеристиках объекта недвижимости с кадастровым номером : 32:28:0015011:535 :

| № п/п | Наименование характеристики | Значение характеристики |
|-------|--|-------------------------|
| 1 | 2 | 3 |
| 1. | Вид объекта недвижимости | здание |
| 2. | Ранее присвоенный государственный учетный номер (инвентарный) здания, сооружения, объекта незавершенного строительства | - |

2. Сведения о характеристиках объекта недвижимости с кадастровым номером : 32:28:0015011:535 :

| № п/п | Наименование характеристики | Значение характеристики |
|-------|---|--|
| 1 | 2 | 3 |
| 3. | Кадастровый номер земельного участка (земельных участков), в границах которого (которых) расположены здание, сооружение, объект незавершенного строительства | 32:28:0015011:117 |
| 4. | Уникальный учетный номер кадастрового квартала, в границах которого расположены здание, сооружение, объект незавершенного строительства | 32:28:0015011 |
| 5. | Адрес здания, сооружения, объекта незавершенного строительства | - |
| 5.1. | Сведения о местоположении здания, сооружения, объекта незавершенного строительства (при отсутствии адреса) в структурированном в соответствии с федеральной информационной адресной системой виде | Российская Федерация, Брянская область, город Брянск, территория ГО Водник-2, гараж 83 |
| 5.2. | Дополнительные сведения о местоположении | - |
| 6. | Иные сведения | - |

3. Пояснения к сведениям об объекте недвижимости с кадастровым номером 32:28:0015011:535 :

| | |
|----|---|
| 1. | - |
|----|---|

Описание местоположения зданий, сооружений, объектов незавершенного строительства на земельном участке

**1. Сведения о характерных точках контура объекта недвижимости
с кадастровым номером : 32:28:0015011:537 :**

Система координат МСК-32, зона 2

Зона № 2

| Обозначение характерных точек контура | Содержатся в Едином государственном реестре недвижимости | | | Определены в ходе выполнения комплексных кадастровых работ | | | Метод опреде ления коор динат | Формулы, примененные для расчета средней квадратической погрешности определения координат характерных точек (Mt), м, с подставленными в такие формулы значениями и итоговые (вычисленные) значения Mt, м |
|---|--|---|---------------|---|----------------|---------------|--|--|
| | Координаты, м | | Ради ус, м | Координаты, м | | Ради ус, м | | |
| | X | Y | R | X | Y | R | | |
| 1 | 2 | 3 | 4 | 5 | 6 | 7 | 8 | 9 |
| н3560 | - | - | - | 495885.42 | 2170930.7 5 | - | Метод спутниковых геодезически х измерений (определени й) | 0.1 |
| н3570 | - | - | - | 495885.66 | 2170934.2 9 | - | Метод спутниковых геодезически х измерений (определени й) | 0.1 |
| н3580 | - | - | - | 495881.70 | 2170934.4 9 | - | Метод спутниковых геодезически х измерений (определени й) | 0.1 |
| н3590 | - | - | - | 495878.59 | 2170934.6 5 | - | Метод спутниковых геодезически х измерений (определени й) | 0.1 |
| н3600 | - | - | - | 495878.43 | 2170931.4 0 | - | Метод спутниковых геодезически х измерений (определени й) | 0.1 |
| н3610 | - | - | - | 495884.22 | 2170930.8 6 | - | Метод спутниковых геодезически х измерений (определени й) | 0.1 |
| н3560 | - | - | - | 495885.42 | 2170930.7 5 | - | Метод спутниковых геодезически х измерений (определени й) | 0.1 |

2. Сведения о характеристиках объекта недвижимости с кадастровым номером : 32:28:0015011:537 :

| № п/п | Наименование характеристики | Значение характеристики |
|--------------|---|--|
| 1 | 2 | 3 |
| 1. | Вид объекта недвижимости | здание |
| 2. | Ранее присвоенный государственный учетный номер (инвентарный) здания, сооружения, объекта незавершенного строительства | - |
| 3. | Кадастровый номер земельного участка (земельных участков), в границах которого (которых) расположены здание, сооружение, объект незавершенного строительства | 32:28:0015011:14 |
| 4. | Уникальный учетный номер кадастрового квартала, в границах которого расположены здание, сооружение, объект незавершенного строительства | 32:28:0015011 |
| 5. | Адрес здания, сооружения, объекта незавершенного строительства | - |
| 5.1. | Сведения о местоположении здания, сооружения, объекта незавершенного строительства (при отсутствии адреса) в структурированном в соответствии с федеральной информационной адресной системой виде | Российская Федерация, Брянская область, город Брянск, территория ГО Водник-2, гараж 85 |
| 5.2. | Дополнительные сведения о местоположении | - |
| 6. | Иные сведения | - |

3. Пояснения к сведениям об объекте недвижимости с кадастровым номером 32:28:0015011:537 :

| | |
|----|---|
| 1. | - |
| | |

Описание местоположения зданий, сооружений, объектов незавершенного строительства на земельном участке

**1. Сведения о характерных точках контура объекта недвижимости
с кадастровым номером : 32:28:0015011:539 :**

Система координат МСК-32, зона 2

Зона № 2

| Обозначение характерных точек контура | Содержатся в Едином государственном реестре недвижимости | | | Определены в ходе выполнения комплексных кадастровых работ | | | Метод опреде ления коор динат | Формулы, примененные для расчета средней квадратической погрешности определения координат характерных точек (Mt), м, с подставленными в такие формулы значениями и итоговые (вычисленные) значения Mt, м |
|---|--|---|---------------|---|----------------|---------------|--|--|
| | Координаты, м | | Ради ус, м | Координаты, м | | Ради ус, м | | |
| | X | Y | R | X | Y | R | | |
| 1 | 2 | 3 | 4 | 5 | 6 | 7 | 8 | 9 |
| н3620 | - | - | - | 495886.20 | 2170954.9 7 | - | Метод спутниковых геодезически х измерений (определени й) | 0.1 |
| н3630 | - | - | - | 495886.93 | 2170959.3 0 | - | Метод спутниковых геодезически х измерений (определени й) | 0.1 |
| н3640 | - | - | - | 495880.80 | 2170960.3 3 | - | Метод спутниковых геодезически х измерений (определени й) | 0.1 |
| н3650 | - | - | - | 495880.07 | 2170956.0 0 | - | Метод спутниковых геодезически х измерений (определени й) | 0.1 |
| н3620 | - | - | - | 495886.20 | 2170954.9 7 | - | Метод спутниковых геодезически х измерений (определени й) | 0.1 |

**2. Сведения о характеристиках объекта недвижимости
с кадастровым номером : 32:28:0015011:539 :**

| № п/п | Наименование характеристики | Значение характеристики |
|-------|--|-------------------------|
| 1 | 2 | 3 |
| 1. | Вид объекта недвижимости | здание |
| 2. | Ранее присвоенный государственный учетный номер (инвентарный) здания, сооружения, объекта незавершенного строительства | - |
| 3. | Кадастровый номер земельного участка (земельных участков), в границах которого (которых) расположены здание, сооружение, объект незавершенного строительства | 32:28:0015011:120 |

2. Сведения о характеристиках объекта недвижимости с кадастровым номером : 32:28:0015011:539 :

| № п/п | Наименование характеристики | Значение характеристики |
|-------|---|--|
| 1 | 2 | 3 |
| 4. | Уникальный учетный номер кадастрового квартала, в границах которого расположены здание, сооружение, объект незавершенного строительства | 32:28:0015011 |
| 5. | Адрес здания, сооружения, объекта незавершенного строительства | - |
| 5.1. | Сведения о местоположении здания, сооружения, объекта незавершенного строительства (при отсутствии адреса) в структурированном в соответствии с федеральной информационной адресной системой виде | Российская Федерация, Брянская область, город Брянск, территория ГО Водник-2, гараж 87 |
| 5.2. | Дополнительные сведения о местоположении | - |
| 6. | Иные сведения | - |

3. Пояснения к сведениям об объекте недвижимости с кадастровым номером 32:28:0015011:539 :

| | |
|----|---|
| 1. | - |
| | |

Описание местоположения зданий, сооружений, объектов незавершенного строительства на земельном участке

**1. Сведения о характерных точках контура объекта недвижимости
с кадастровым номером : 32:28:0015011:540 :**

Система координат МСК-32, зона 2

Зона № 2

| Обозначение характерных точек контура | Содержатся в Едином государственном реестре недвижимости | | | Определены в ходе выполнения комплексных кадастровых работ | | | Метод опреде ления коор динат | Формулы, примененные для расчета средней квадратической погрешности определения координат характерных точек (Mt), м, с подставленными в такие формулы значениями и итоговые (вычисленные) значения Mt, м |
|---|--|---|---------------|---|----------------|---------------|--|--|
| | Координаты, м | | Ради ус, м | Координаты, м | | Ради ус, м | | |
| | X | Y | R | X | Y | R | | |
| 1 | 2 | 3 | 4 | 5 | 6 | 7 | 8 | 9 |
| н366О | - | - | - | 495885.41 | 2170950.4 8 | - | Метод спутниковых геодезически х измерений (определени й) | 0.1 |
| н367О | - | - | - | 495886.12 | 2170954.6 7 | - | Метод спутниковых геодезически х измерений (определени й) | 0.1 |
| н368О | - | - | - | 495880.01 | 2170955.7 1 | - | Метод спутниковых геодезически х измерений (определени й) | 0.1 |
| н369О | - | - | - | 495879.30 | 2170951.5 2 | - | Метод спутниковых геодезически х измерений (определени й) | 0.1 |
| н366О | - | - | - | 495885.41 | 2170950.4 8 | - | Метод спутниковых геодезически х измерений (определени й) | 0.1 |

**2. Сведения о характеристиках объекта недвижимости
с кадастровым номером : 32:28:0015011:540 :**

| № п/п | Наименование характеристики | Значение характеристики |
|-------|--|-------------------------|
| 1 | 2 | 3 |
| 1. | Вид объекта недвижимости | здание |
| 2. | Ранее присвоенный государственный учетный номер (инвентарный) здания, сооружения, объекта незавершенного строительства | - |
| 3. | Кадастровый номер земельного участка (земельных участков), в границах которого (которых) расположены здание, сооружение, объект незавершенного строительства | 32:28:0015011:205 |

2. Сведения о характеристиках объекта недвижимости с кадастровым номером : 32:28:0015011:540 :

| № п/п | Наименование характеристики | Значение характеристики |
|-------|---|---|
| 1 | 2 | 3 |
| 4. | Уникальный учетный номер кадастрового квартала, в границах которого расположены здание, сооружение, объект незавершенного строительства | 32:28:0015011 |
| 5. | Адрес здания, сооружения, объекта незавершенного строительства | - |
| 5.1. | Сведения о местоположении здания, сооружения, объекта незавершенного строительства (при отсутствии адреса) в структурированном в соответствии с федеральной информационной адресной системой виде | Российская Федерация, Брянская область, город Брянск, территория ГО Водник-2, гараж 87А |
| 5.2. | Дополнительные сведения о местоположении | - |
| 6. | Иные сведения | - |

3. Пояснения к сведениям об объекте недвижимости с кадастровым номером 32:28:0015011:540 :

| | |
|----|---|
| 1. | - |
| | |

Описание местоположения зданий, сооружений, объектов незавершенного строительства на земельном участке

1. Сведения о характерных точках контура объекта недвижимости с кадастровым номером : 32:28:0015011:541 :

Система координат МСК-32, зона 2

Зона № 2

| Обозначение характерных точек контура | Содержатся в Едином государственном реестре недвижимости | | | Определены в ходе выполнения комплексных кадастровых работ | | | Метод определения координат | Формулы, примененные для расчета средней квадратической погрешности определения координат характерных точек (Mt), м, с подставленными в такие формулы значениями и итоговые (вычисленные) значения Mt, м |
|---------------------------------------|--|---|-----------|--|------------|-----------|---|--|
| | Координаты, м | | Радиус, м | Координаты, м | | Радиус, м | | |
| | X | Y | R | X | Y | R | | |
| 1 | 2 | 3 | 4 | 5 | 6 | 7 | 8 | 9 |
| н3700 | - | - | - | 495878.01 | 2170934.89 | - | Метод спутниковых геодезических измерений (определений) | 0.1 |
| н3710 | - | - | - | 495878.18 | 2170934.89 | - | Метод спутниковых геодезических измерений (определений) | 0.1 |
| н3720 | - | - | - | 495882.11 | 2170934.83 | - | Метод спутниковых геодезических измерений (определений) | 0.1 |
| н3730 | - | - | - | 495882.19 | 2170940.61 | - | Метод спутниковых геодезических измерений (определений) | 0.1 |
| н3740 | - | - | - | 495878.04 | 2170940.69 | - | Метод спутниковых геодезических измерений (определений) | 0.1 |
| н3700 | - | - | - | 495878.01 | 2170934.89 | - | Метод спутниковых геодезических измерений (определений) | 0.1 |

2. Сведения о характеристиках объекта недвижимости с кадастровым номером : 32:28:0015011:541 :

| № п/п | Наименование характеристики | Значение характеристики |
|-------|--|-------------------------|
| 1 | 2 | 3 |
| 1. | Вид объекта недвижимости | здание |
| 2. | Ранее присвоенный государственный учетный номер (инвентарный) здания, сооружения, объекта незавершенного строительства | - |

2. Сведения о характеристиках объекта недвижимости с кадастровым номером : 32:28:0015011:541 :

| № п/п | Наименование характеристики | Значение характеристики |
|--------------|---|---|
| 1 | 2 | 3 |
| 3. | Кадастровый номер земельного участка (земельных участков), в границах которого (которых) расположены здание, сооружение, объект незавершенного строительства | 32:28:0015011:121 |
| 4. | Уникальный учетный номер кадастрового квартала, в границах которого расположены здание, сооружение, объект незавершенного строительства | 32:28:0015011 |
| 5. | Адрес здания, сооружения, объекта незавершенного строительства | - |
| 5.1. | Сведения о местоположении здания, сооружения, объекта незавершенного строительства (при отсутствии адреса) в структурированном в соответствии с федеральной информационной адресной системой виде | Российская Федерация, Брянская область, город Брянск, дом б/н |
| 5.2. | Дополнительные сведения о местоположении | - |
| 6. | Иные сведения | - |

3. Пояснения к сведениям об объекте недвижимости с кадастровым номером 32:28:0015011:541 :

| | |
|----|---|
| 1. | - |
|----|---|

Описание местоположения зданий, сооружений, объектов незавершенного строительства на земельном участке

**1. Сведения о характерных точках контура объекта недвижимости
с кадастровым номером : 32:28:0015011:542 :**

Система координат МСК-32, зона 2

Зона № 2

| Обозначение характерных точек контура | Содержатся в Едином государственном реестре недвижимости | | | Определены в ходе выполнения комплексных кадастровых работ | | | Метод опреде ления коор динат | Формулы, примененные для расчета средней квадратической погрешности определения координат характерных точек (Mt), м, с подставленными в такие формулы значениями и итоговые (вычисленные) значения Mt, м |
|---|--|---|---------------|---|----------------|---------------|--|--|
| | Координаты, м | | Ради ус, м | Координаты, м | | Ради ус, м | | |
| | X | Y | R | X | Y | R | | |
| 1 | 2 | 3 | 4 | 5 | 6 | 7 | 8 | 9 |
| н3750 | - | - | - | 495874.46 | 2170931.7 7 | - | Метод спутниковых геодезически х измерений (определени й) | 0.1 |
| н3760 | - | - | - | 495877.96 | 2170931.5 0 | - | Метод спутниковых геодезически х измерений (определени й) | 0.1 |
| н3770 | - | - | - | 495878.08 | 2170934.6 9 | - | Метод спутниковых геодезически х измерений (определени й) | 0.1 |
| н3780 | - | - | - | 495877.81 | 2170934.6 9 | - | Метод спутниковых геодезически х измерений (определени й) | 0.1 |
| н3790 | - | - | - | 495877.84 | 2170940.6 9 | - | Метод спутниковых геодезически х измерений (определени й) | 0.1 |
| н3800 | - | - | - | 495873.29 | 2170940.7 8 | - | Метод спутниковых геодезически х измерений (определени й) | 0.1 |
| н3810 | - | - | - | 495873.73 | 2170935.0 1 | - | Метод спутниковых геодезически х измерений (определени й) | 0.1 |
| н3750 | - | - | - | 495874.46 | 2170931.7 7 | - | Метод спутниковых геодезически х измерений (определени й) | 0.1 |

2. Сведения о характеристиках объекта недвижимости с кадастровым номером : 32:28:0015011:542 :

| № п/п | Наименование характеристики | Значение характеристики |
|--------------|---|--|
| 1 | 2 | 3 |
| 1. | Вид объекта недвижимости | здание |
| 2. | Ранее присвоенный государственный учетный номер (инвентарный) здания, сооружения, объекта незавершенного строительства | - |
| 3. | Кадастровый номер земельного участка (земельных участков), в границах которого (которых) расположены здание, сооружение, объект незавершенного строительства | 32:28:0015011:123 |
| 4. | Уникальный учетный номер кадастрового квартала, в границах которого расположены здание, сооружение, объект незавершенного строительства | 32:28:0015011 |
| 5. | Адрес здания, сооружения, объекта незавершенного строительства | - |
| 5.1. | Сведения о местоположении здания, сооружения, объекта незавершенного строительства (при отсутствии адреса) в структурированном в соответствии с федеральной информационной адресной системой виде | Российская Федерация, Брянская область, город Брянск, территория ГО Водник-2, гараж 90 |
| 5.2. | Дополнительные сведения о местоположении | - |
| 6. | Иные сведения | - |

3. Пояснения к сведениям об объекте недвижимости с кадастровым номером 32:28:0015011:542 :

| | |
|----|---|
| 1. | - |
|----|---|

Описание местоположения зданий, сооружений, объектов незавершенного строительства на земельном участке

**1. Сведения о характерных точках контура объекта недвижимости
с кадастровым номером : 32:28:0015011:543 :**

Система координат МСК-32, зона 2

Зона № 2

| Обозначение характерных точек контура | Содержатся в Едином государственном реестре недвижимости | | | Определены в ходе выполнения комплексных кадастровых работ | | | Метод опреде ления коор динат | Формулы, примененные для расчета средней квадратической погрешности определения координат характерных точек (Mt), м, с подставленными в такие формулы значениями и итоговые (вычисленные) значения Mt, м |
|---|--|---|---------------|---|----------------|---------------|--|--|
| | Координаты, м | | Ради ус, м | Координаты, м | | Ради ус, м | | |
| | X | Y | R | X | Y | R | | |
| 1 | 2 | 3 | 4 | 5 | 6 | 7 | 8 | 9 |
| н3820 | - | - | - | 495865.01 | 2170858.2 5 | - | Метод спутниковых геодезически х измерений (определени й) | 0.1 |
| н3830 | - | - | - | 495863.54 | 2170854.8 1 | - | Метод спутниковых геодезически х измерений (определени й) | 0.1 |
| н3840 | - | - | - | 495868.92 | 2170852.5 7 | - | Метод спутниковых геодезически х измерений (определени й) | 0.1 |
| н3850 | - | - | - | 495870.46 | 2170856.1 7 | - | Метод спутниковых геодезически х измерений (определени й) | 0.1 |
| н3820 | - | - | - | 495865.01 | 2170858.2 5 | - | Метод спутниковых геодезически х измерений (определени й) | 0.1 |

**2. Сведения о характеристиках объекта недвижимости
с кадастровым номером : 32:28:0015011:543 :**

| № п/п | Наименование характеристики | Значение характеристики |
|-------|--|-------------------------|
| 1 | 2 | 3 |
| 1. | Вид объекта недвижимости | здание |
| 2. | Ранее присвоенный государственный учетный номер (инвентарный) здания, сооружения, объекта незавершенного строительства | - |
| 3. | Кадастровый номер земельного участка (земельных участков), в границах которого (которых) расположены здание, сооружение, объект незавершенного строительства | 32:28:0015011:101 |

2. Сведения о характеристиках объекта недвижимости с кадастровым номером : 32:28:0015011:543 :

| № п/п | Наименование характеристики | Значение характеристики |
|--------------|---|--|
| 1 | 2 | 3 |
| 4. | Уникальный учетный номер кадастрового квартала, в границах которого расположены здание, сооружение, объект незавершенного строительства | 32:28:0015011 |
| 5. | Адрес здания, сооружения, объекта незавершенного строительства | - |
| 5.1. | Сведения о местоположении здания, сооружения, объекта незавершенного строительства (при отсутствии адреса) в структурированном в соответствии с федеральной информационной адресной системой виде | Российская Федерация, Брянская область, город Брянск, территория ГО Водник-2, гараж 66 |
| 5.2. | Дополнительные сведения о местоположении | - |
| 6. | Иные сведения | - |

3. Пояснения к сведениям об объекте недвижимости с кадастровым номером 32:28:0015011:543 :

| | |
|----|---|
| 1. | - |
|----|---|

Описание местоположения зданий, сооружений, объектов незавершенного строительства на земельном участке

1. Сведения о характерных точках контура объекта недвижимости с кадастровым номером : 32:28:0015011:544 :

Система координат МСК-32, зона 2

Зона № 2

| Обозначение характерных точек контура | Содержатся в Едином государственном реестре недвижимости | | | Определены в ходе выполнения комплексных кадастровых работ | | | Метод определения координат | Формулы, примененные для расчета средней квадратической погрешности определения координат характерных точек (Mt), м, с подставленными в такие формулы значениями и итоговые (вычисленные) значения Mt, м |
|---------------------------------------|--|---|-----------|--|------------|-----------|---|--|
| | Координаты, м | | Радиус, м | Координаты, м | | Радиус, м | | |
| | X | Y | R | X | Y | R | | |
| 1 | 2 | 3 | 4 | 5 | 6 | 7 | 8 | 9 |
| н3860 | - | - | - | 495850.12 | 2170852.41 | - | Метод спутниковых геодезических измерений (определений) | 0.1 |
| н3870 | - | - | - | 495851.81 | 2170856.26 | - | Метод спутниковых геодезических измерений (определений) | 0.1 |
| н3880 | - | - | - | 495846.45 | 2170858.61 | - | Метод спутниковых геодезических измерений (определений) | 0.1 |
| н3890 | - | - | - | 495844.76 | 2170854.77 | - | Метод спутниковых геодезических измерений (определений) | 0.1 |
| н3900 | - | - | - | 495847.29 | 2170853.65 | - | Метод спутниковых геодезических измерений (определений) | 0.1 |
| н3860 | - | - | - | 495850.12 | 2170852.41 | - | Метод спутниковых геодезических измерений (определений) | 0.1 |

2. Сведения о характеристиках объекта недвижимости с кадастровым номером : 32:28:0015011:544 :

| № п/п | Наименование характеристики | Значение характеристики |
|-------|--|-------------------------|
| 1 | 2 | 3 |
| 1. | Вид объекта недвижимости | здание |
| 2. | Ранее присвоенный государственный учетный номер (инвентарный) здания, сооружения, объекта незавершенного строительства | - |

2. Сведения о характеристиках объекта недвижимости с кадастровым номером : 32:28:0015011:544 :

| № п/п | Наименование характеристики | Значение характеристики |
|-------|---|--|
| 1 | 2 | 3 |
| 3. | Кадастровый номер земельного участка (земельных участков), в границах которого (которых) расположены здание, сооружение, объект незавершенного строительства | 32:28:0015011:330 |
| 4. | Уникальный учетный номер кадастрового квартала, в границах которого расположены здание, сооружение, объект незавершенного строительства | 32:28:0015011 |
| 5. | Адрес здания, сооружения, объекта незавершенного строительства | - |
| 5.1. | Сведения о местоположении здания, сооружения, объекта незавершенного строительства (при отсутствии адреса) в структурированном в соответствии с федеральной информационной адресной системой виде | Российская Федерация, Брянская область, город Брянск, территория ГО Водник-2, гараж 70 |
| 5.2. | Дополнительные сведения о местоположении | - |
| 6. | Иные сведения | - |

3. Пояснения к сведениям об объекте недвижимости с кадастровым номером 32:28:0015011:544 :

| | |
|----|---|
| 1. | - |
|----|---|

Описание местоположения зданий, сооружений, объектов незавершенного строительства на земельном участке

**1. Сведения о характерных точках контура объекта недвижимости
с кадастровым номером : 32:28:0015011:545 :**

Система координат МСК-32, зона 2

Зона № 2

| Обозначение характерных точек контура | Содержатся в Едином государственном реестре недвижимости | | | Определены в ходе выполнения комплексных кадастровых работ | | | Метод опреде ления коор динат | Формулы, примененные для расчета средней квадратической погрешности определения координат характерных точек (Mt), м, с подставленными в такие формулы значениями и итоговые (вычисленные) значения Mt, м |
|---|--|---|---------------|---|----------------|---------------|--|--|
| | Координаты, м | | Ради ус, м | Координаты, м | | Ради ус, м | | |
| | X | Y | R | X | Y | R | | |
| 1 | 2 | 3 | 4 | 5 | 6 | 7 | 8 | 9 |
| н391О | - | - | - | 495852.04 | 2170856.6 4 | - | Метод спутниковых геодезически х измерений (определени й) | 0.1 |
| н392О | - | - | - | 495853.85 | 2170860.4 3 | - | Метод спутниковых геодезически х измерений (определени й) | 0.1 |
| н393О | - | - | - | 495848.52 | 2170862.9 7 | - | Метод спутниковых геодезически х измерений (определени й) | 0.1 |
| н394О | - | - | - | 495849.72 | 2170865.5 2 | - | Метод спутниковых геодезически х измерений (определени й) | 0.1 |
| н395О | - | - | - | 495845.36 | 2170867.6 0 | - | Метод спутниковых геодезически х измерений (определени й) | 0.1 |
| н396О | - | - | - | 495843.10 | 2170862.8 8 | - | Метод спутниковых геодезически х измерений (определени й) | 0.1 |
| н397О | - | - | - | 495847.66 | 2170860.7 2 | - | Метод спутниковых геодезически х измерений (определени й) | 0.1 |
| н398О | - | - | - | 495846.90 | 2170859.0 9 | - | Метод спутниковых геодезически х измерений (определени й) | 0.1 |

1. Сведения о характерных точках контура объекта недвижимости с кадастровым номером : 32:28:0015011:545 :

Система координат МСК-32, зона 2

Зона № 2

| Обозначение характерных точек контура | Содержатся в Едином государственном реестре недвижимости | | | Определены в ходе выполнения комплексных кадастровых работ | | | Метод определения координат | Формулы, примененные для расчета средней квадратической погрешности определения координат характерных точек (Mt), м, с подставленными в такие формулы значениями и итоговые (вычисленные) значения Mt, м |
|---------------------------------------|--|---|-----------|--|------------|-----------|---|--|
| | Координаты, м | | Радиус, м | Координаты, м | | Радиус, м | | |
| | X | Y | R | X | Y | R | | |
| 1 | 2 | 3 | 4 | 5 | 6 | 7 | 8 | 9 |
| н391О | - | - | - | 495852.04 | 2170856.64 | - | Метод спутниковых геодезических измерений (определений) | 0.1 |

2. Сведения о характеристиках объекта недвижимости с кадастровым номером : 32:28:0015011:545 :

| № п/п | Наименование характеристики | Значение характеристики |
|-------|---|--|
| 1 | 2 | 3 |
| 1. | Вид объекта недвижимости | здание |
| 2. | Ранее присвоенный государственный учетный номер (инвентарный) здания, сооружения, объекта незавершенного строительства | - |
| 3. | Кадастровый номер земельного участка (земельных участков), в границах которого (которых) расположены здание, сооружение, объект незавершенного строительства | 32:28:0015011:17 |
| 4. | Уникальный учетный номер кадастрового квартала, в границах которого расположены здание, сооружение, объект незавершенного строительства | 32:28:0015011 |
| 5. | Адрес здания, сооружения, объекта незавершенного строительства | - |
| 5.1. | Сведения о местоположении здания, сооружения, объекта незавершенного строительства (при отсутствии адреса) в структурированном в соответствии с федеральной информационной адресной системой виде | Российская Федерация, Брянская область, город Брянск, территория ГО Водник-2, гараж 71 |
| 5.2. | Дополнительные сведения о местоположении | - |
| 6. | Иные сведения | - |

3. Пояснения к сведениям об объекте недвижимости с кадастровым номером 32:28:0015011:545 :

| | |
|----|---|
| 1. | - |
|----|---|

Описание местоположения зданий, сооружений, объектов незавершенного строительства на земельном участке

**1. Сведения о характерных точках контура объекта недвижимости
с кадастровым номером : 32:28:0015011:550 :**

Система координат МСК-32, зона 2

Зона № 2

| Обозначение характерных точек контура | Содержатся в Едином государственном реестре недвижимости | | | Определены в ходе выполнения комплексных кадастровых работ | | | Метод опреде ления коор динат | Формулы, примененные для расчета средней квадратической погрешности определения координат характерных точек (Mt), м, с подставленными в такие формулы значениями и итоговые (вычисленные) значения Mt, м |
|---|--|---|---------------|---|----------------|---------------|--|--|
| | Координаты, м | | Ради ус, м | Координаты, м | | Ради ус, м | | |
| | X | Y | R | X | Y | R | | |
| 1 | 2 | 3 | 4 | 5 | 6 | 7 | 8 | 9 |
| н399О | - | - | - | 495891.99 | 2170878.6 5 | - | Метод спутниковых геодезически х измерений (определени й) | 0.1 |
| н400О | - | - | - | 495890.98 | 2170875.2 7 | - | Метод спутниковых геодезически х измерений (определени й) | 0.1 |
| н401О | - | - | - | 495896.99 | 2170873.4 9 | - | Метод спутниковых геодезически х измерений (определени й) | 0.1 |
| н402О | - | - | - | 495898.00 | 2170876.8 7 | - | Метод спутниковых геодезически х измерений (определени й) | 0.1 |
| н399О | - | - | - | 495891.99 | 2170878.6 5 | - | Метод спутниковых геодезически х измерений (определени й) | 0.1 |

**2. Сведения о характеристиках объекта недвижимости
с кадастровым номером : 32:28:0015011:550 :**

| № п/п | Наименование характеристики | Значение характеристики |
|-------|--|-------------------------|
| 1 | 2 | 3 |
| 1. | Вид объекта недвижимости | здание |
| 2. | Ранее присвоенный государственный учетный номер (инвентарный) здания, сооружения, объекта незавершенного строительства | - |
| 3. | Кадастровый номер земельного участка (земельных участков), в границах которого (которых) расположены здание, сооружение, объект незавершенного строительства | 32:28:0015011:647 |

2. Сведения о характеристиках объекта недвижимости с кадастровым номером : 32:28:0015011:550 :

| № п/п | Наименование характеристики | Значение характеристики |
|-------|---|---|
| 1 | 2 | 3 |
| 4. | Уникальный учетный номер кадастрового квартала, в границах которого расположены здание, сооружение, объект незавершенного строительства | 32:28:0015011 |
| 5. | Адрес здания, сооружения, объекта незавершенного строительства | - |
| 5.1. | Сведения о местоположении здания, сооружения, объекта незавершенного строительства (при отсутствии адреса) в структурированном в соответствии с федеральной информационной адресной системой виде | Российская Федерация, Брянская область, город Брянск, территория ГО Водник-2, гараж 6 |
| 5.2. | Дополнительные сведения о местоположении | - |
| 6. | Иные сведения | - |

3. Пояснения к сведениям об объекте недвижимости с кадастровым номером 32:28:0015011:550 :

| | |
|----|---|
| 1. | - |
| | |

Описание местоположения зданий, сооружений, объектов незавершенного строительства на земельном участке

**1. Сведения о характерных точках контура объекта недвижимости
с кадастровым номером : 32:28:0015011:554 :**

Система координат МСК-32, зона 2

Зона № 2

| Обозначение характерных точек контура | Содержатся в Едином государственном реестре недвижимости | | | Определены в ходе выполнения комплексных кадастровых работ | | | Метод опреде ления коор динат | Формулы, примененные для расчета средней квадратической погрешности определения координат характерных точек (Mt), м, с подставленными в такие формулы значениями и итоговые (вычисленные) значения Mt, м |
|---|--|---|---------------|---|----------------|---------------|--|--|
| | Координаты, м | | Ради ус, м | Координаты, м | | Ради ус, м | | |
| | X | Y | R | X | Y | R | | |
| 1 | 2 | 3 | 4 | 5 | 6 | 7 | 8 | 9 |
| н403О | - | - | - | 495791.81 | 2170795.0 0 | - | Метод спутниковых геодезически х измерений (определени й) | 0.1 |
| н404О | - | - | - | 495794.45 | 2170801.7 0 | - | Метод спутниковых геодезически х измерений (определени й) | 0.1 |
| н405О | - | - | - | 495788.59 | 2170804.0 1 | - | Метод спутниковых геодезически х измерений (определени й) | 0.1 |
| н406О | - | - | - | 495785.95 | 2170797.3 1 | - | Метод спутниковых геодезически х измерений (определени й) | 0.1 |
| н403О | - | - | - | 495791.81 | 2170795.0 0 | - | Метод спутниковых геодезически х измерений (определени й) | 0.1 |

**2. Сведения о характеристиках объекта недвижимости
с кадастровым номером : 32:28:0015011:554 :**

| № п/п | Наименование характеристики | Значение характеристики |
|-------|--|-------------------------|
| 1 | 2 | 3 |
| 1. | Вид объекта недвижимости | здание |
| 2. | Ранее присвоенный государственный учетный номер (инвентарный) здания, сооружения, объекта незавершенного строительства | - |
| 3. | Кадастровый номер земельного участка (земельных участков), в границах которого (которых) расположены здание, сооружение, объект незавершенного строительства | 32:28:0015011:36 |

2. Сведения о характеристиках объекта недвижимости с кадастровым номером : 32:28:0015011:554 :

| № п/п | Наименование характеристики | Значение характеристики |
|-------|---|---|
| 1 | 2 | 3 |
| 4. | Уникальный учетный номер кадастрового квартала, в границах которого расположены здание, сооружение, объект незавершенного строительства | 32:28:0015011 |
| 5. | Адрес здания, сооружения, объекта незавершенного строительства | - |
| 5.1. | Сведения о местоположении здания, сооружения, объекта незавершенного строительства (при отсутствии адреса) в структурированном в соответствии с федеральной информационной адресной системой виде | Российская Федерация, Брянская область, город Брянск, территория ГО Водник-2, гараж 35А |
| 5.2. | Дополнительные сведения о местоположении | - |
| 6. | Иные сведения | - |

3. Пояснения к сведениям об объекте недвижимости с кадастровым номером 32:28:0015011:554 :

| | |
|----|---|
| 1. | - |
| | |

Описание местоположения зданий, сооружений, объектов незавершенного строительства на земельном участке

**1. Сведения о характерных точках контура объекта недвижимости
с кадастровым номером : 32:28:0015011:556 :**

Система координат МСК-32, зона 2

Зона № 2

| Обозначение характерных точек контура | Содержатся в Едином государственном реестре недвижимости | | | Определены в ходе выполнения комплексных кадастровых работ | | | Метод опреде ления коор динат | Формулы, примененные для расчета средней квадратической погрешности определения координат характерных точек (Mt), м, с подставленными в такие формулы значениями и итоговые (вычисленные) значения Mt, м |
|---|--|---|---------------|---|----------------|---------------|--|--|
| | Координаты, м | | Ради ус, м | Координаты, м | | Ради ус, м | | |
| | X | Y | R | X | Y | R | | |
| 1 | 2 | 3 | 4 | 5 | 6 | 7 | 8 | 9 |
| н407О | - | - | - | 495813.43 | 2170866.1 3 | - | Метод спутниковых геодезически х измерений (определени й) | 0.1 |
| н408О | - | - | - | 495811.14 | 2170861.9 7 | - | Метод спутниковых геодезически х измерений (определени й) | 0.1 |
| н409О | - | - | - | 495817.70 | 2170858.3 4 | - | Метод спутниковых геодезически х измерений (определени й) | 0.1 |
| н410О | - | - | - | 495819.99 | 2170862.5 0 | - | Метод спутниковых геодезически х измерений (определени й) | 0.1 |
| н407О | - | - | - | 495813.43 | 2170866.1 3 | - | Метод спутниковых геодезически х измерений (определени й) | 0.1 |

**2. Сведения о характеристиках объекта недвижимости
с кадастровым номером : 32:28:0015011:556 :**

| № п/п | Наименование характеристики | Значение характеристики |
|-------|--|-------------------------|
| 1 | 2 | 3 |
| 1. | Вид объекта недвижимости | здание |
| 2. | Ранее присвоенный государственный учетный номер (инвентарный) здания, сооружения, объекта незавершенного строительства | - |
| 3. | Кадастровый номер земельного участка (земельных участков), в границах которого (которых) расположены здание, сооружение, объект незавершенного строительства | 32:28:0015011:12 |

2. Сведения о характеристиках объекта недвижимости с кадастровым номером : 32:28:0015011:556 :

| № п/п | Наименование характеристики | Значение характеристики |
|-------|---|---|
| 1 | 2 | 3 |
| 4. | Уникальный учетный номер кадастрового квартала, в границах которого расположены здание, сооружение, объект незавершенного строительства | 32:28:0015011 |
| 5. | Адрес здания, сооружения, объекта незавершенного строительства | - |
| 5.1. | Сведения о местоположении здания, сооружения, объекта незавершенного строительства (при отсутствии адреса) в структурированном в соответствии с федеральной информационной адресной системой виде | Российская Федерация, Брянская область, город Брянск, территория ГО Водник-2, гараж 20А |
| 5.2. | Дополнительные сведения о местоположении | - |
| 6. | Иные сведения | - |

3. Пояснения к сведениям об объекте недвижимости с кадастровым номером 32:28:0015011:556 :

| | |
|----|---|
| 1. | - |
| | |

**Описание местоположения зданий, сооружений,
объектов незавершенного строительства на земельном участке**

**1. Сведения о характерных точках контура объекта недвижимости
с кадастровым номером : 32:28:0015011:558 :**

Система координат МСК-32, зона 2

Зона № 2

| Обозначение характерных точек контура | Содержатся в Едином государственном реестре недвижимости | | | Определены в ходе выполнения комплексных кадастровых работ | | | Метод опреде ления коор динат | Формулы, примененные для расчета средней квадратической погрешности определения координат характерных точек (Mt), м, с подставленными в такие формулы значениями и итоговые (вычисленные) значения Mt, м |
|---|--|----------|---------------|---|----------------|---------------|--|--|
| | Координаты, м | | Ради ус, м | Координаты, м | | Ради ус, м | | |
| | X | Y | R | X | Y | R | | |
| 1 | 2 | 3 | 4 | 5 | 6 | 7 | 8 | 9 |
| н4110 | - | - | - | 495816.12 | 2170821.5 1 | - | Метод спутниковых геодезически х измерений (определени й) | 0.1 |
| н4120 | - | - | - | 495819.43 | 2170820.1 1 | - | Метод спутниковых геодезически х измерений (определени й) | 0.1 |
| н4130 | - | - | - | 495820.19 | 2170819.8 0 | - | Метод спутниковых геодезически х измерений (определени й) | 0.1 |
| н4140 | - | - | - | 495817.84 | 2170813.8 0 | - | Метод спутниковых геодезически х измерений (определени й) | 0.1 |
| н4150 | - | - | - | 495813.42 | 2170815.3 8 | - | Метод спутниковых геодезически х измерений (определени й) | 0.1 |
| н4110 | - | - | - | 495816.12 | 2170821.5 1 | - | Метод спутниковых геодезически х измерений (определени й) | 0.1 |

**2. Сведения о характеристиках объекта недвижимости
с кадастровым номером : 32:28:0015011:558 :**

| № п/п | Наименование характеристики | Значение характеристики |
|----------|--|-------------------------|
| 1 | 2 | 3 |
| 1. | Вид объекта недвижимости | здание |
| 2. | Ранее присвоенный государственный учетный номер (инвентарный) здания, сооружения, объекта незавершенного строительства | - |

2. Сведения о характеристиках объекта недвижимости с кадастровым номером : 32:28:0015011:558 :

| № п/п | Наименование характеристики | Значение характеристики |
|--------------|---|--|
| 1 | 2 | 3 |
| 3. | Кадастровый номер земельного участка (земельных участков), в границах которого (которых) расположены здание, сооружение, объект незавершенного строительства | 32:28:0015011:55 |
| 4. | Уникальный учетный номер кадастрового квартала, в границах которого расположены здание, сооружение, объект незавершенного строительства | 32:28:0015011 |
| 5. | Адрес здания, сооружения, объекта незавершенного строительства | - |
| 5.1. | Сведения о местоположении здания, сооружения, объекта незавершенного строительства (при отсутствии адреса) в структурированном в соответствии с федеральной информационной адресной системой виде | Российская Федерация, Брянская область, город Брянск, территория ГО Водник-2, гараж 1А |
| 5.2. | Дополнительные сведения о местоположении | - |
| 6. | Иные сведения | - |

3. Пояснения к сведениям об объекте недвижимости с кадастровым номером 32:28:0015011:558 :

| | |
|----|---|
| 1. | - |
|----|---|

**Описание местоположения зданий, сооружений,
объектов незавершенного строительства на земельном участке**

**1. Сведения о характерных точках контура объекта недвижимости
с кадастровым номером : 32:28:0015011:560 :**

Система координат МСК-32, зона 2

Зона № 2

| Обозначение характерных точек контура | Содержатся в Едином государственном реестре недвижимости | | | Определены в ходе выполнения комплексных кадастровых работ | | | Метод опреде ления коор динат | Формулы, примененные для расчета средней квадратической погрешности определения координат характерных точек (Mt), м, с подставленными в такие формулы значениями и итоговые (вычисленные) значения Mt, м |
|---|--|----------|---------------|---|----------------|---------------|--|--|
| | Координаты, м | | Ради ус, м | Координаты, м | | Ради ус, м | | |
| | X | Y | R | X | Y | R | | |
| 1 | 2 | 3 | 4 | 5 | 6 | 7 | 8 | 9 |
| н4160 | - | - | - | 495864.09 | 2170715.0 0 | - | Метод спутниковых геодезически х измерений (определени й) | 0.1 |
| н4170 | - | - | - | 495864.22 | 2170718.1 9 | - | Метод спутниковых геодезически х измерений (определени й) | 0.1 |
| н4180 | - | - | - | 495858.43 | 2170718.4 2 | - | Метод спутниковых геодезически х измерений (определени й) | 0.1 |
| н4190 | - | - | - | 495858.30 | 2170715.2 3 | - | Метод спутниковых геодезически х измерений (определени й) | 0.1 |
| н4160 | - | - | - | 495864.09 | 2170715.0 0 | - | Метод спутниковых геодезически х измерений (определени й) | 0.1 |

**2. Сведения о характеристиках объекта недвижимости
с кадастровым номером : 32:28:0015011:560 :**

| № п/п | Наименование характеристики | Значение характеристики |
|----------|--|-------------------------|
| 1 | 2 | 3 |
| 1. | Вид объекта недвижимости | здание |
| 2. | Ранее присвоенный государственный учетный номер (инвентарный) здания, сооружения, объекта незавершенного строительства | - |
| 3. | Кадастровый номер земельного участка (земельных участков), в границах которого (которых) расположены здание, сооружение, объект незавершенного строительства | 32:28:0015011:309 |

2. Сведения о характеристиках объекта недвижимости с кадастровым номером : 32:28:0015011:560 :

| № п/п | Наименование характеристики | Значение характеристики |
|-------|---|--|
| 1 | 2 | 3 |
| 4. | Уникальный учетный номер кадастрового квартала, в границах которого расположены здание, сооружение, объект незавершенного строительства | 32:28:0015011 |
| 5. | Адрес здания, сооружения, объекта незавершенного строительства | - |
| 5.1. | Сведения о местоположении здания, сооружения, объекта незавершенного строительства (при отсутствии адреса) в структурированном в соответствии с федеральной информационной адресной системой виде | Российская Федерация, Брянская область, город Брянск, территория ГО Водник-1, гараж 73 |
| 5.2. | Дополнительные сведения о местоположении | - |
| 6. | Иные сведения | - |

3. Пояснения к сведениям об объекте недвижимости с кадастровым номером 32:28:0015011:560 :

| | |
|----|---|
| 1. | - |
| | |

Описание местоположения зданий, сооружений, объектов незавершенного строительства на земельном участке

**1. Сведения о характерных точках контура объекта недвижимости
с кадастровым номером : 32:28:0015011:562 :**

Система координат МСК-32, зона 2

Зона № 2

| Обозначение характерных точек контура | Содержатся в Едином государственном реестре недвижимости | | | Определены в ходе выполнения комплексных кадастровых работ | | | Метод опреде ления коор динат | Формулы, примененные для расчета средней квадратической погрешности определения координат характерных точек (Mt), м, с подставленными в такие формулы значениями и итоговые (вычисленные) значения Mt, м |
|---|--|---|---------------|---|----------------|---------------|--|--|
| | Координаты, м | | Ради ус, м | Координаты, м | | Ради ус, м | | |
| | X | Y | R | X | Y | R | | |
| 1 | 2 | 3 | 4 | 5 | 6 | 7 | 8 | 9 |
| н4200 | - | - | - | 495846.96 | 2170827.0 9 | - | Метод спутниковых геодезически х измерений (определени й) | 0.1 |
| н4210 | - | - | - | 495848.30 | 2170831.1 4 | - | Метод спутниковых геодезически х измерений (определени й) | 0.1 |
| н4220 | - | - | - | 495855.81 | 2170827.4 9 | - | Метод спутниковых геодезически х измерений (определени й) | 0.1 |
| н4230 | - | - | - | 495854.68 | 2170823.6 6 | - | Метод спутниковых геодезически х измерений (определени й) | 0.1 |
| н4200 | - | - | - | 495846.96 | 2170827.0 9 | - | Метод спутниковых геодезически х измерений (определени й) | 0.1 |

**2. Сведения о характеристиках объекта недвижимости
с кадастровым номером : 32:28:0015011:562 :**

| № п/п | Наименование характеристики | Значение характеристики |
|-------|--|-------------------------|
| 1 | 2 | 3 |
| 1. | Вид объекта недвижимости | здание |
| 2. | Ранее присвоенный государственный учетный номер (инвентарный) здания, сооружения, объекта незавершенного строительства | - |
| 3. | Кадастровый номер земельного участка (земельных участков), в границах которого (которых) расположены здание, сооружение, объект незавершенного строительства | 32:28:0015011:59 |

2. Сведения о характеристиках объекта недвижимости с кадастровым номером : 32:28:0015011:562 :

| № п/п | Наименование характеристики | Значение характеристики |
|-------|---|--|
| 1 | 2 | 3 |
| 4. | Уникальный учетный номер кадастрового квартала, в границах которого расположены здание, сооружение, объект незавершенного строительства | 32:28:0015011 |
| 5. | Адрес здания, сооружения, объекта незавершенного строительства | - |
| 5.1. | Сведения о местоположении здания, сооружения, объекта незавершенного строительства (при отсутствии адреса) в структурированном в соответствии с федеральной информационной адресной системой виде | Российская Федерация, Брянская область, город Брянск, территория ГО Водник-2, гараж 23 |
| 5.2. | Дополнительные сведения о местоположении | - |
| 6. | Иные сведения | - |

3. Пояснения к сведениям об объекте недвижимости с кадастровым номером 32:28:0015011:562 :

| | |
|----|---|
| 1. | - |
| | |

Описание местоположения зданий, сооружений, объектов незавершенного строительства на земельном участке

**1. Сведения о характерных точках контура объекта недвижимости
с кадастровым номером : 32:28:0015011:563 :**

Система координат МСК-32, зона 2

Зона № 2

| Обозначение характерных точек контура | Содержатся в Едином государственном реестре недвижимости | | | Определены в ходе выполнения комплексных кадастровых работ | | | Метод опреде ления коор динат | Формулы, примененные для расчета средней квадратической погрешности определения координат характерных точек (Mt), м, с подставленными в такие формулы значениями и итоговые (вычисленные) значения Mt, м |
|---|--|---|---------------|---|----------------|---------------|--|--|
| | Координаты, м | | Ради ус, м | Координаты, м | | Ради ус, м | | |
| | X | Y | R | X | Y | R | | |
| 1 | 2 | 3 | 4 | 5 | 6 | 7 | 8 | 9 |
| н4240 | - | - | - | 495857.14 | 2170868.1 6 | - | Метод спутниковых геодезически х измерений (определени й) | 0.1 |
| н4250 | - | - | - | 495858.97 | 2170872.1 9 | - | Метод спутниковых геодезически х измерений (определени й) | 0.1 |
| н4260 | - | - | - | 495853.92 | 2170874.6 1 | - | Метод спутниковых геодезически х измерений (определени й) | 0.1 |
| н4270 | - | - | - | 495851.90 | 2170870.6 8 | - | Метод спутниковых геодезически х измерений (определени й) | 0.1 |
| н4240 | - | - | - | 495857.14 | 2170868.1 6 | - | Метод спутниковых геодезически х измерений (определени й) | 0.1 |

**2. Сведения о характеристиках объекта недвижимости
с кадастровым номером : 32:28:0015011:563 :**

| № п/п | Наименование характеристики | Значение характеристики |
|-------|--|-------------------------|
| 1 | 2 | 3 |
| 1. | Вид объекта недвижимости | здание |
| 2. | Ранее присвоенный государственный учетный номер (инвентарный) здания, сооружения, объекта незавершенного строительства | - |
| 3. | Кадастровый номер земельного участка (земельных участков), в границах которого (которых) расположены здание, сооружение, объект незавершенного строительства | 32:28:0015011:108 |

2. Сведения о характеристиках объекта недвижимости с кадастровым номером : 32:28:0015011:563 :

| № п/п | Наименование характеристики | Значение характеристики |
|-------|---|--|
| 1 | 2 | 3 |
| 4. | Уникальный учетный номер кадастрового квартала, в границах которого расположены здание, сооружение, объект незавершенного строительства | 32:28:0015011 |
| 5. | Адрес здания, сооружения, объекта незавершенного строительства | - |
| 5.1. | Сведения о местоположении здания, сооружения, объекта незавершенного строительства (при отсутствии адреса) в структурированном в соответствии с федеральной информационной адресной системой виде | Российская Федерация, Брянская область, город Брянск, территория ГО Водник-2, гараж 74 |
| 5.2. | Дополнительные сведения о местоположении | - |
| 6. | Иные сведения | - |

3. Пояснения к сведениям об объекте недвижимости с кадастровым номером 32:28:0015011:563 :

| | |
|----|---|
| 1. | - |
| | |

Описание местоположения зданий, сооружений, объектов незавершенного строительства на земельном участке

**1. Сведения о характерных точках контура объекта недвижимости
с кадастровым номером : 32:28:0015011:564 :**

Система координат МСК-32, зона 2

Зона № 2

| Обозначение характерных точек контура | Содержатся в Едином государственном реестре недвижимости | | | Определены в ходе выполнения комплексных кадастровых работ | | | Метод опреде ления коор динат | Формулы, примененные для расчета средней квадратической погрешности определения координат характерных точек (Mt), м, с подставленными в такие формулы значениями и итоговые (вычисленные) значения Mt, м |
|---|--|---|---------------|---|----------------|---------------|--|--|
| | Координаты, м | | Ради ус, м | Координаты, м | | Ради ус, м | | |
| | X | Y | R | X | Y | R | | |
| 1 | 2 | 3 | 4 | 5 | 6 | 7 | 8 | 9 |
| н4280 | - | - | - | 495841.17 | 2170857.1 4 | - | Метод спутниковых геодезически х измерений (определени й) | 0.1 |
| н4290 | - | - | - | 495843.12 | 2170862.1 7 | - | Метод спутниковых геодезически х измерений (определени й) | 0.1 |
| н4300 | - | - | - | 495837.95 | 2170864.1 7 | - | Метод спутниковых геодезически х измерений (определени й) | 0.1 |
| н4310 | - | - | - | 495836.00 | 2170859.1 4 | - | Метод спутниковых геодезически х измерений (определени й) | 0.1 |
| н4280 | - | - | - | 495841.17 | 2170857.1 4 | - | Метод спутниковых геодезически х измерений (определени й) | 0.1 |

**2. Сведения о характеристиках объекта недвижимости
с кадастровым номером : 32:28:0015011:564 :**

| № п/п | Наименование характеристики | Значение характеристики |
|-------|--|-------------------------|
| 1 | 2 | 3 |
| 1. | Вид объекта недвижимости | здание |
| 2. | Ранее присвоенный государственный учетный номер (инвентарный) здания, сооружения, объекта незавершенного строительства | - |
| 3. | Кадастровый номер земельного участка (земельных участков), в границах которого (которых) расположены здание, сооружение, объект незавершенного строительства | 32:28:0015011:207 |

2. Сведения о характеристиках объекта недвижимости с кадастровым номером : 32:28:0015011:564 :

| № п/п | Наименование характеристики | Значение характеристики |
|-------|---|---|
| 1 | 2 | 3 |
| 4. | Уникальный учетный номер кадастрового квартала, в границах которого расположены здание, сооружение, объект незавершенного строительства | 32:28:0015011 |
| 5. | Адрес здания, сооружения, объекта незавершенного строительства | - |
| 5.1. | Сведения о местоположении здания, сооружения, объекта незавершенного строительства (при отсутствии адреса) в структурированном в соответствии с федеральной информационной адресной системой виде | Российская Федерация, Брянская область, город Брянск, территория ГО Водник-2, гараж 93А |
| 5.2. | Дополнительные сведения о местоположении | - |
| 6. | Иные сведения | - |

3. Пояснения к сведениям об объекте недвижимости с кадастровым номером 32:28:0015011:564 :

| | |
|----|---|
| 1. | - |
| | |

**Описание местоположения зданий, сооружений,
объектов незавершенного строительства на земельном участке**

**1. Сведения о характерных точках контура объекта недвижимости
с кадастровым номером : 32:28:0015011:566 :**

Система координат МСК-32, зона 2

Зона № 2

| Обозначение характерных точек контура | Содержатся в Едином государственном реестре недвижимости | | | Определены в ходе выполнения комплексных кадастровых работ | | | Метод опреде ления коор динат | Формулы, примененные для расчета средней квадратической погрешности определения координат характерных точек (Mt), м, с подставленными в такие формулы значениями и итоговые (вычисленные) значения Mt, м |
|---|--|----------|---------------|---|----------------|---------------|--|--|
| | Координаты, м | | Ради ус, м | Координаты, м | | Ради ус, м | | |
| | X | Y | R | X | Y | R | | |
| 1 | 2 | 3 | 4 | 5 | 6 | 7 | 8 | 9 |
| н4320 | - | - | - | 495864.57 | 2170727.3 4 | - | Метод спутниковых геодезически х измерений (определени й) | 0.1 |
| н4330 | - | - | - | 495858.78 | 2170727.5 6 | - | Метод спутниковых геодезически х измерений (определени й) | 0.1 |
| н4340 | - | - | - | 495858.62 | 2170723.9 0 | - | Метод спутниковых геодезически х измерений (определени й) | 0.1 |
| н4350 | - | - | - | 495864.43 | 2170723.6 8 | - | Метод спутниковых геодезически х измерений (определени й) | 0.1 |
| н4320 | - | - | - | 495864.57 | 2170727.3 4 | - | Метод спутниковых геодезически х измерений (определени й) | 0.1 |

**2. Сведения о характеристиках объекта недвижимости
с кадастровым номером : 32:28:0015011:566 :**

| № п/п | Наименование характеристики | Значение характеристики |
|----------|--|-------------------------|
| 1 | 2 | 3 |
| 1. | Вид объекта недвижимости | здание |
| 2. | Ранее присвоенный государственный учетный номер (инвентарный) здания, сооружения, объекта незавершенного строительства | - |
| 3. | Кадастровый номер земельного участка (земельных участков), в границах которого (которых) расположены здание, сооружение, объект незавершенного строительства | 32:28:0015011:332 |

2. Сведения о характеристиках объекта недвижимости с кадастровым номером : 32:28:0015011:566 :

| № п/п | Наименование характеристики | Значение характеристики |
|-------|---|---|
| 1 | 2 | 3 |
| 4. | Уникальный учетный номер кадастрового квартала, в границах которого расположены здание, сооружение, объект незавершенного строительства | 32:28:0015011 |
| 5. | Адрес здания, сооружения, объекта незавершенного строительства | - |
| 5.1. | Сведения о местоположении здания, сооружения, объекта незавершенного строительства (при отсутствии адреса) в структурированном в соответствии с федеральной информационной адресной системой виде | Российская Федерация, Брянская область, город Брянск, территория ГО Водник-1, гараж 104 |
| 5.2. | Дополнительные сведения о местоположении | - |
| 6. | Иные сведения | - |

3. Пояснения к сведениям об объекте недвижимости с кадастровым номером 32:28:0015011:566 :

| | |
|----|---|
| 1. | - |
| | |

Описание местоположения зданий, сооружений, объектов незавершенного строительства на земельном участке

1. Сведения о характерных точках контура объекта недвижимости с кадастровым номером : 32:28:0015011:569 :

Система координат МСК-32, зона 2

Зона № 2

| Обозначение характерных точек контура | Содержатся в Едином государственном реестре недвижимости | | | Определены в ходе выполнения комплексных кадастровых работ | | | Метод опреде ления коор динат | Формулы, примененные для расчета средней квадратической погрешности определения координат характерных точек (Mt), м, с подставленными в такие формулы значениями и итоговые (вычисленные) значения Mt, м |
|---|--|---|---------------|---|----------------|---------------|--|--|
| | Координаты, м | | Ради ус, м | Координаты, м | | Ради ус, м | | |
| | X | Y | R | X | Y | R | | |
| 1 | 2 | 3 | 4 | 5 | 6 | 7 | 8 | 9 |
| н4360 | - | - | - | 495822.28 | 2170653.3 8 | - | Метод спутниковых геодезически х измерений (определени й) | 0.1 |
| н4370 | - | - | - | 495821.26 | 2170656.1 2 | - | Метод спутниковых геодезически х измерений (определени й) | 0.1 |
| н4380 | - | - | - | 495815.91 | 2170656.0 4 | - | Метод спутниковых геодезически х измерений (определени й) | 0.1 |
| н4390 | - | - | - | 495812.43 | 2170656.0 2 | - | Метод спутниковых геодезически х измерений (определени й) | 0.1 |
| н4400 | - | - | - | 495812.46 | 2170653.1 6 | - | Метод спутниковых геодезически х измерений (определени й) | 0.1 |
| н4410 | - | - | - | 495816.73 | 2170653.1 4 | - | Метод спутниковых геодезически х измерений (определени й) | 0.1 |
| н4360 | - | - | - | 495822.28 | 2170653.3 8 | - | Метод спутниковых геодезически х измерений (определени й) | 0.1 |

2. Сведения о характеристиках объекта недвижимости с кадастровым номером : 32:28:0015011:569 :

| № п/п | Наименование характеристики | Значение характеристики |
|--------------|---|---|
| 1 | 2 | 3 |
| 1. | Вид объекта недвижимости | здание |
| 2. | Ранее присвоенный государственный учетный номер (инвентарный) здания, сооружения, объекта незавершенного строительства | - |
| 3. | Кадастровый номер земельного участка (земельных участков), в границах которого (которых) расположены здание, сооружение, объект незавершенного строительства | 32:28:0015011:289 |
| 4. | Уникальный учетный номер кадастрового квартала, в границах которого расположены здание, сооружение, объект незавершенного строительства | 32:28:0015011 |
| 5. | Адрес здания, сооружения, объекта незавершенного строительства | - |
| 5.1. | Сведения о местоположении здания, сооружения, объекта незавершенного строительства (при отсутствии адреса) в структурированном в соответствии с федеральной информационной адресной системой виде | Российская Федерация, Брянская область, город Брянск, территория ГО Водник-1, гараж 100 |
| 5.2. | Дополнительные сведения о местоположении | - |
| 6. | Иные сведения | - |

3. Пояснения к сведениям об объекте недвижимости с кадастровым номером 32:28:0015011:569 :

| | |
|----|---|
| 1. | - |
|----|---|

Описание местоположения зданий, сооружений, объектов незавершенного строительства на земельном участке

**1. Сведения о характерных точках контура объекта недвижимости
с кадастровым номером : 32:28:0015011:570 :**

Система координат МСК-32, зона 2

Зона № 2

| Обозначение характерных точек контура | Содержатся в Едином государственном реестре недвижимости | | | Определены в ходе выполнения комплексных кадастровых работ | | | Метод опреде ления коор динат | Формулы, примененные для расчета средней квадратической погрешности определения координат характерных точек (Mt), м, с подставленными в такие формулы значениями и итоговые (вычисленные) значения Mt, м |
|---|--|---|---------------|---|----------------|---------------|--|--|
| | Координаты, м | | Ради ус, м | Координаты, м | | Ради ус, м | | |
| | X | Y | R | X | Y | R | | |
| 1 | 2 | 3 | 4 | 5 | 6 | 7 | 8 | 9 |
| н4420 | - | - | - | 495873.62 | 2170689.2 2 | - | Метод спутниковых геодезически х измерений (определени й) | 0.1 |
| н4430 | - | - | - | 495873.31 | 2170681.3 7 | - | Метод спутниковых геодезически х измерений (определени й) | 0.1 |
| н4440 | - | - | - | 495879.41 | 2170681.1 2 | - | Метод спутниковых геодезически х измерений (определени й) | 0.1 |
| н4450 | - | - | - | 495879.89 | 2170681.1 0 | - | Метод спутниковых геодезически х измерений (определени й) | 0.1 |
| н4460 | - | - | - | 495880.20 | 2170688.9 7 | - | Метод спутниковых геодезически х измерений (определени й) | 0.1 |
| н4470 | - | - | - | 495879.69 | 2170688.9 9 | - | Метод спутниковых геодезически х измерений (определени й) | 0.1 |
| н4420 | - | - | - | 495873.62 | 2170689.2 2 | - | Метод спутниковых геодезически х измерений (определени й) | 0.1 |

2. Сведения о характеристиках объекта недвижимости с кадастровым номером : 32:28:0015011:570 :

| № п/п | Наименование характеристики | Значение характеристики |
|--------------|---|---|
| 1 | 2 | 3 |
| 1. | Вид объекта недвижимости | здание |
| 2. | Ранее присвоенный государственный учетный номер (инвентарный) здания, сооружения, объекта незавершенного строительства | - |
| 3. | Кадастровый номер земельного участка (земельных участков), в границах которого (которых) расположены здание, сооружение, объект незавершенного строительства | 32:28:0015011:290 |
| 4. | Уникальный учетный номер кадастрового квартала, в границах которого расположены здание, сооружение, объект незавершенного строительства | 32:28:0015011 |
| 5. | Адрес здания, сооружения, объекта незавершенного строительства | - |
| 5.1. | Сведения о местоположении здания, сооружения, объекта незавершенного строительства (при отсутствии адреса) в структурированном в соответствии с федеральной информационной адресной системой виде | Российская Федерация, Брянская область, город Брянск, территория ГО Водник-1, гараж 101 |
| 5.2. | Дополнительные сведения о местоположении | - |
| 6. | Иные сведения | - |

3. Пояснения к сведениям об объекте недвижимости с кадастровым номером 32:28:0015011:570 :

| | |
|----|---|
| 1. | - |
| | |

**Описание местоположения зданий, сооружений,
объектов незавершенного строительства на земельном участке**

**1. Сведения о характерных точках контура объекта недвижимости
с кадастровым номером : 32:28:0015011:577 :**

Система координат МСК-32, зона 2

Зона № 2

| Обозначение характерных точек контура | Содержатся в Едином государственном реестре недвижимости | | | Определены в ходе выполнения комплексных кадастровых работ | | | Метод опреде ления коор динат | Формулы, примененные для расчета средней квадратической погрешности определения координат характерных точек (Mt), м, с подставленными в такие формулы значениями и итоговые (вычисленные) значения Mt, м |
|---|--|---|---------------|---|----------------|---------------|--|--|
| | Координаты, м | | Ради ус, м | Координаты, м | | Ради ус, м | | |
| | X | Y | R | X | Y | R | | |
| 1 | 2 | 3 | 4 | 5 | 6 | 7 | 8 | 9 |
| н4480 | - | - | - | 495845.25 | 2170822.8 4 | - | Метод спутниковых геодезически х измерений (определени й) | 0.1 |
| н4490 | - | - | - | 495846.89 | 2170826.9 0 | - | Метод спутниковых геодезически х измерений (определени й) | 0.1 |
| н4500 | - | - | - | 495854.70 | 2170823.4 3 | - | Метод спутниковых геодезически х измерений (определени й) | 0.1 |
| н4510 | - | - | - | 495858.17 | 2170821.9 1 | - | Метод спутниковых геодезически х измерений (определени й) | 0.1 |
| н4520 | - | - | - | 495856.66 | 2170818.3 0 | - | Метод спутниковых геодезически х измерений (определени й) | 0.1 |
| н4530 | - | - | - | 495853.73 | 2170819.4 1 | - | Метод спутниковых геодезически х измерений (определени й) | 0.1 |
| н4480 | - | - | - | 495845.25 | 2170822.8 4 | - | Метод спутниковых геодезически х измерений (определени й) | 0.1 |

2. Сведения о характеристиках объекта недвижимости с кадастровым номером : 32:28:0015011:577 :

| № п/п | Наименование характеристики | Значение характеристики |
|--------------|---|--|
| 1 | 2 | 3 |
| 1. | Вид объекта недвижимости | здание |
| 2. | Ранее присвоенный государственный учетный номер (инвентарный) здания, сооружения, объекта незавершенного строительства | - |
| 3. | Кадастровый номер земельного участка (земельных участков), в границах которого (которых) расположены здание, сооружение, объект незавершенного строительства | 32:28:0015011:60 |
| 4. | Уникальный учетный номер кадастрового квартала, в границах которого расположены здание, сооружение, объект незавершенного строительства | 32:28:0015011 |
| 5. | Адрес здания, сооружения, объекта незавершенного строительства | - |
| 5.1. | Сведения о местоположении здания, сооружения, объекта незавершенного строительства (при отсутствии адреса) в структурированном в соответствии с федеральной информационной адресной системой виде | Российская Федерация, Брянская область, город Брянск, территория ГО Водник-2, гараж 24 |
| 5.2. | Дополнительные сведения о местоположении | - |
| 6. | Иные сведения | - |

3. Пояснения к сведениям об объекте недвижимости с кадастровым номером 32:28:0015011:577 :

| | |
|----|---|
| 1. | - |
|----|---|

Описание местоположения зданий, сооружений, объектов незавершенного строительства на земельном участке

1. Сведения о характерных точках контура объекта недвижимости с кадастровым номером : 32:28:0015011:588 :

Система координат МСК-32, зона 2

Зона № 2

| Обозначение характерных точек контура | Содержатся в Едином государственном реестре недвижимости | | | Определены в ходе выполнения комплексных кадастровых работ | | | Метод определения координат | Формулы, примененные для расчета средней квадратической погрешности определения координат характерных точек (Mt), м, с подставленными в такие формулы значениями и итоговые (вычисленные) значения Mt, м |
|---------------------------------------|--|---|-----------|--|------------|-----------|---|--|
| | Координаты, м | | Радиус, м | Координаты, м | | Радиус, м | | |
| | X | Y | R | X | Y | R | | |
| 1 | 2 | 3 | 4 | 5 | 6 | 7 | 8 | 9 |
| н4540 | - | - | - | 495823.93 | 2170849.69 | - | Метод спутниковых геодезических измерений (определений) | 0.1 |
| н4550 | - | - | - | 495822.42 | 2170845.88 | - | Метод спутниковых геодезических измерений (определений) | 0.1 |
| н4560 | - | - | - | 495829.21 | 2170843.19 | - | Метод спутниковых геодезических измерений (определений) | 0.1 |
| н4570 | - | - | - | 495830.45 | 2170846.33 | - | Метод спутниковых геодезических измерений (определений) | 0.1 |
| н4580 | - | - | - | 495830.71 | 2170847.00 | - | Метод спутниковых геодезических измерений (определений) | 0.1 |
| н4540 | - | - | - | 495823.93 | 2170849.69 | - | Метод спутниковых геодезических измерений (определений) | 0.1 |

2. Сведения о характеристиках объекта недвижимости с кадастровым номером : 32:28:0015011:588 :

| № п/п | Наименование характеристики | Значение характеристики |
|-------|--|-------------------------|
| 1 | 2 | 3 |
| 1. | Вид объекта недвижимости | здание |
| 2. | Ранее присвоенный государственный учетный номер (инвентарный) здания, сооружения, объекта незавершенного строительства | - |

2. Сведения о характеристиках объекта недвижимости с кадастровым номером : 32:28:0015011:588 :

| № п/п | Наименование характеристики | Значение характеристики |
|--------------|---|--|
| 1 | 2 | 3 |
| 3. | Кадастровый номер земельного участка (земельных участков), в границах которого (которых) расположены здание, сооружение, объект незавершенного строительства | 32:28:0015011:340 |
| 4. | Уникальный учетный номер кадастрового квартала, в границах которого расположены здание, сооружение, объект незавершенного строительства | 32:28:0015011 |
| 5. | Адрес здания, сооружения, объекта незавершенного строительства | - |
| 5.1. | Сведения о местоположении здания, сооружения, объекта незавершенного строительства (при отсутствии адреса) в структурированном в соответствии с федеральной информационной адресной системой виде | Российская Федерация, Брянская область, город Брянск, территория ГО Водник-2, гараж 9а |
| 5.2. | Дополнительные сведения о местоположении | - |
| 6. | Иные сведения | - |

3. Пояснения к сведениям об объекте недвижимости с кадастровым номером 32:28:0015011:588 :

| | |
|----|---|
| 1. | - |
|----|---|

**Описание местоположения зданий, сооружений,
объектов незавершенного строительства на земельном участке**

**1. Сведения о характерных точках контура объекта недвижимости
с кадастровым номером : 32:28:0015011:591 :**

Система координат МСК-32, зона 2

Зона № 2

| Обозначение характерных точек контура | Содержатся в Едином государственном реестре недвижимости | | | Определены в ходе выполнения комплексных кадастровых работ | | | Метод опреде ления коор динат | Формулы, примененные для расчета средней квадратической погрешности определения координат характерных точек (Mt), м, с подставленными в такие формулы значениями и итоговые (вычисленные) значения Mt, м |
|---|--|----------|---------------|---|----------------|---------------|--|--|
| | Координаты, м | | Ради ус, м | Координаты, м | | Ради ус, м | | |
| | X | Y | R | X | Y | R | | |
| 1 | 2 | 3 | 4 | 5 | 6 | 7 | 8 | 9 |
| н459О | - | - | - | 495857.35 | 2170745.2 0 | - | Метод спутниковых геодезически х измерений (определени й) | 0.1 |
| н460О | - | - | - | 495853.49 | 2170745.0 3 | - | Метод спутниковых геодезически х измерений (определени й) | 0.1 |
| н461О | - | - | - | 495853.74 | 2170739.1 1 | - | Метод спутниковых геодезически х измерений (определени й) | 0.1 |
| н462О | - | - | - | 495857.60 | 2170739.2 9 | - | Метод спутниковых геодезически х измерений (определени й) | 0.1 |
| н459О | - | - | - | 495857.35 | 2170745.2 0 | - | Метод спутниковых геодезически х измерений (определени й) | 0.1 |

**2. Сведения о характеристиках объекта недвижимости
с кадастровым номером : 32:28:0015011:591 :**

| № п/п | Наименование характеристики | Значение характеристики |
|----------|--|-------------------------|
| 1 | 2 | 3 |
| 1. | Вид объекта недвижимости | здание |
| 2. | Ранее присвоенный государственный учетный номер (инвентарный) здания, сооружения, объекта незавершенного строительства | - |
| 3. | Кадастровый номер земельного участка (земельных участков), в границах которого (которых) расположены здание, сооружение, объект незавершенного строительства | 32:28:0015007:8 |

2. Сведения о характеристиках объекта недвижимости с кадастровым номером : 32:28:0015011:591 :

| № п/п | Наименование характеристики | Значение характеристики |
|-------|---|---|
| 1 | 2 | 3 |
| 4. | Уникальный учетный номер кадастрового квартала, в границах которого расположены здание, сооружение, объект незавершенного строительства | 32:28:0015011 |
| 5. | Адрес здания, сооружения, объекта незавершенного строительства | - |
| 5.1. | Сведения о местоположении здания, сооружения, объекта незавершенного строительства (при отсутствии адреса) в структурированном в соответствии с федеральной информационной адресной системой виде | Российская Федерация, Брянская область, город Брянск, территория ГО Водник-1, гараж 12А |
| 5.2. | Дополнительные сведения о местоположении | - |
| 6. | Иные сведения | - |

3. Пояснения к сведениям об объекте недвижимости с кадастровым номером 32:28:0015011:591 :

| | |
|----|---|
| 1. | - |
| | |

Описание местоположения зданий, сооружений, объектов незавершенного строительства на земельном участке

**1. Сведения о характерных точках контура объекта недвижимости
с кадастровым номером : 32:28:0015011:592 :**

Система координат МСК-32, зона 2

Зона № 2

| Обозначение характерных точек контура | Содержатся в Едином государственном реестре недвижимости | | | Определены в ходе выполнения комплексных кадастровых работ | | | Метод опреде ления коор динат | Формулы, примененные для расчета средней квадратической погрешности определения координат характерных точек (Mt), м, с подставленными в такие формулы значениями и итоговые (вычисленные) значения Mt, м |
|---|--|---|---------------|---|----------------|---------------|--|--|
| | Координаты, м | | Ради ус, м | Координаты, м | | Ради ус, м | | |
| | X | Y | R | X | Y | R | | |
| 1 | 2 | 3 | 4 | 5 | 6 | 7 | 8 | 9 |
| н4630 | - | - | - | 495871.89 | 2170859.5 8 | - | Метод спутниковых геодезически х измерений (определени й) | 0.1 |
| н4640 | - | - | - | 495866.45 | 2170861.6 6 | - | Метод спутниковых геодезически х измерений (определени й) | 0.1 |
| н4650 | - | - | - | 495865.09 | 2170858.4 4 | - | Метод спутниковых геодезически х измерений (определени й) | 0.1 |
| н4660 | - | - | - | 495870.54 | 2170856.3 6 | - | Метод спутниковых геодезически х измерений (определени й) | 0.1 |
| н4630 | - | - | - | 495871.89 | 2170859.5 8 | - | Метод спутниковых геодезически х измерений (определени й) | 0.1 |

**2. Сведения о характеристиках объекта недвижимости
с кадастровым номером : 32:28:0015011:592 :**

| № п/п | Наименование характеристики | Значение характеристики |
|-------|--|-------------------------|
| 1 | 2 | 3 |
| 1. | Вид объекта недвижимости | здание |
| 2. | Ранее присвоенный государственный учетный номер (инвентарный) здания, сооружения, объекта незавершенного строительства | - |
| 3. | Кадастровый номер земельного участка (земельных участков), в границах которого (которых) расположены здание, сооружение, объект незавершенного строительства | 32:28:0015011:100 |

2. Сведения о характеристиках объекта недвижимости с кадастровым номером : 32:28:0015011:592 :

| № п/п | Наименование характеристики | Значение характеристики |
|-------|---|---|
| 1 | 2 | 3 |
| 4. | Уникальный учетный номер кадастрового квартала, в границах которого расположены здание, сооружение, объект незавершенного строительства | 32:28:0015011 |
| 5. | Адрес здания, сооружения, объекта незавершенного строительства | - |
| 5.1. | Сведения о местоположении здания, сооружения, объекта незавершенного строительства (при отсутствии адреса) в структурированном в соответствии с федеральной информационной адресной системой виде | Российская Федерация, Брянская область, город Брянск, территория ГО Водник-2, гараж 28А |
| 5.2. | Дополнительные сведения о местоположении | - |
| 6. | Иные сведения | - |

3. Пояснения к сведениям об объекте недвижимости с кадастровым номером 32:28:0015011:592 :

| | |
|----|---|
| 1. | - |
| | |

Описание местоположения зданий, сооружений, объектов незавершенного строительства на земельном участке

**1. Сведения о характерных точках контура объекта недвижимости
с кадастровым номером : 32:28:0015011:593 :**

Система координат МСК-32, зона 2

Зона № 2

| Обозначение характерных точек контура | Содержатся в Едином государственном реестре недвижимости | | | Определены в ходе выполнения комплексных кадастровых работ | | | Метод опреде ления коор динат | Формулы, примененные для расчета средней квадратической погрешности определения координат характерных точек (Mt), м, с подставленными в такие формулы значениями и итоговые (вычисленные) значения Mt, м |
|---|--|---|---------------|---|----------------|---------------|--|--|
| | Координаты, м | | Ради ус, м | Координаты, м | | Ради ус, м | | |
| | X | Y | R | X | Y | R | | |
| 1 | 2 | 3 | 4 | 5 | 6 | 7 | 8 | 9 |
| н4670 | - | - | - | 495892.51 | 2170932.0 8 | - | Метод спутниковых геодезически х измерений (определени й) | 0.1 |
| н4680 | - | - | - | 495898.30 | 2170930.8 0 | - | Метод спутниковых геодезически х измерений (определени й) | 0.1 |
| н4690 | - | - | - | 495898.97 | 2170933.9 1 | - | Метод спутниковых геодезически х измерений (определени й) | 0.1 |
| н4700 | - | - | - | 495893.12 | 2170935.1 0 | - | Метод спутниковых геодезически х измерений (определени й) | 0.1 |
| н4670 | - | - | - | 495892.51 | 2170932.0 8 | - | Метод спутниковых геодезически х измерений (определени й) | 0.1 |

**2. Сведения о характеристиках объекта недвижимости
с кадастровым номером : 32:28:0015011:593 :**

| № п/п | Наименование характеристики | Значение характеристики |
|-------|--|-------------------------|
| 1 | 2 | 3 |
| 1. | Вид объекта недвижимости | здание |
| 2. | Ранее присвоенный государственный учетный номер (инвентарный) здания, сооружения, объекта незавершенного строительства | - |
| 3. | Кадастровый номер земельного участка (земельных участков), в границах которого (которых) расположены здание, сооружение, объект незавершенного строительства | 32:28:0015011:84 |

2. Сведения о характеристиках объекта недвижимости с кадастровым номером : 32:28:0015011:593 :

| № п/п | Наименование характеристики | Значение характеристики |
|-------|---|--|
| 1 | 2 | 3 |
| 4. | Уникальный учетный номер кадастрового квартала, в границах которого расположены здание, сооружение, объект незавершенного строительства | 32:28:0015011 |
| 5. | Адрес здания, сооружения, объекта незавершенного строительства | - |
| 5.1. | Сведения о местоположении здания, сооружения, объекта незавершенного строительства (при отсутствии адреса) в структурированном в соответствии с федеральной информационной адресной системой виде | Российская Федерация, Брянская область, город Брянск, территория ГО Водник-2, гараж 46 |
| 5.2. | Дополнительные сведения о местоположении | - |
| 6. | Иные сведения | - |

3. Пояснения к сведениям об объекте недвижимости с кадастровым номером 32:28:0015011:593 :

| | |
|----|---|
| 1. | - |
| | |

Описание местоположения зданий, сооружений, объектов незавершенного строительства на земельном участке

1. Сведения о характерных точках контура объекта недвижимости с кадастровым номером : 32:28:0015011:594 :

Система координат МСК-32, зона 2

Зона № 2

| Обозначение характерных точек контура | Содержатся в Едином государственном реестре недвижимости | | | Определены в ходе выполнения комплексных кадастровых работ | | | Метод определения координат | Формулы, примененные для расчета средней квадратической погрешности определения координат характерных точек (Mt), м, с подставленными в такие формулы значениями и итоговые (вычисленные) значения Mt, м |
|---------------------------------------|--|---|-----------|--|------------|-----------|---|--|
| | Координаты, м | | Радиус, м | Координаты, м | | Радиус, м | | |
| | X | Y | R | X | Y | R | | |
| 1 | 2 | 3 | 4 | 5 | 6 | 7 | 8 | 9 |
| н4710 | - | - | - | 495896.97 | 2170970.38 | - | Метод спутниковых геодезических измерений (определений) | 0.1 |
| н4720 | - | - | - | 495896.36 | 2170966.35 | - | Метод спутниковых геодезических измерений (определений) | 0.1 |
| н4730 | - | - | - | 495902.14 | 2170965.47 | - | Метод спутниковых геодезических измерений (определений) | 0.1 |
| н4740 | - | - | - | 495902.75 | 2170969.50 | - | Метод спутниковых геодезических измерений (определений) | 0.1 |
| н4750 | - | - | - | 495898.21 | 2170970.19 | - | Метод спутниковых геодезических измерений (определений) | 0.1 |
| н4710 | - | - | - | 495896.97 | 2170970.38 | - | Метод спутниковых геодезических измерений (определений) | 0.1 |

2. Сведения о характеристиках объекта недвижимости с кадастровым номером : 32:28:0015011:594 :

| № п/п | Наименование характеристики | Значение характеристики |
|-------|--|-------------------------|
| 1 | 2 | 3 |
| 1. | Вид объекта недвижимости | здание |
| 2. | Ранее присвоенный государственный учетный номер (инвентарный) здания, сооружения, объекта незавершенного строительства | - |

2. Сведения о характеристиках объекта недвижимости с кадастровым номером : 32:28:0015011:594 :

| № п/п | Наименование характеристики | Значение характеристики |
|--------------|---|--|
| 1 | 2 | 3 |
| 3. | Кадастровый номер земельного участка (земельных участков), в границах которого (которых) расположены здание, сооружение, объект незавершенного строительства | 32:28:0015011:90 |
| 4. | Уникальный учетный номер кадастрового квартала, в границах которого расположены здание, сооружение, объект незавершенного строительства | 32:28:0015011 |
| 5. | Адрес здания, сооружения, объекта незавершенного строительства | - |
| 5.1. | Сведения о местоположении здания, сооружения, объекта незавершенного строительства (при отсутствии адреса) в структурированном в соответствии с федеральной информационной адресной системой виде | Российская Федерация, Брянская область, город Брянск, территория ГО Водник-2, гараж 54 |
| 5.2. | Дополнительные сведения о местоположении | - |
| 6. | Иные сведения | - |

3. Пояснения к сведениям об объекте недвижимости с кадастровым номером 32:28:0015011:594 :

| | |
|----|---|
| 1. | - |
|----|---|

Описание местоположения зданий, сооружений, объектов незавершенного строительства на земельном участке

**1. Сведения о характерных точках контура объекта недвижимости
с кадастровым номером : 32:28:0015011:595 :**

Система координат МСК-32, зона 2

Зона № 2

| Обозначение характерных точек контура | Содержатся в Едином государственном реестре недвижимости | | | Определены в ходе выполнения комплексных кадастровых работ | | | Метод опреде ления коор динат | Формулы, примененные для расчета средней квадратической погрешности определения координат характерных точек (Mt), м, с подставленными в такие формулы значениями и итоговые (вычисленные) значения Mt, м |
|---|--|----------|---------------|---|----------------|---------------|--|--|
| | Координаты, м | | Ради ус, м | Координаты, м | | Ради ус, м | | |
| | X | Y | R | X | Y | R | | |
| 1 | 2 | 3 | 4 | 5 | 6 | 7 | 8 | 9 |
| н4760 | - | - | - | 495868.58 | 2170869.3 6 | - | Метод спутниковых геодезически х измерений (определени й) | 0.1 |
| н4770 | - | - | - | 495867.28 | 2170866.0 8 | - | Метод спутниковых геодезически х измерений (определени й) | 0.1 |
| н4780 | - | - | - | 495872.51 | 2170864.0 1 | - | Метод спутниковых геодезически х измерений (определени й) | 0.1 |
| н4790 | - | - | - | 495873.81 | 2170867.2 9 | - | Метод спутниковых геодезически х измерений (определени й) | 0.1 |
| н4760 | - | - | - | 495868.58 | 2170869.3 6 | - | Метод спутниковых геодезически х измерений (определени й) | 0.1 |

**2. Сведения о характеристиках объекта недвижимости
с кадастровым номером : 32:28:0015011:595 :**

| № п/п | Наименование характеристики | Значение характеристики |
|----------|--|-------------------------|
| 1 | 2 | 3 |
| 1. | Вид объекта недвижимости | здание |
| 2. | Ранее присвоенный государственный учетный номер (инвентарный) здания, сооружения, объекта незавершенного строительства | - |
| 3. | Кадастровый номер земельного участка (земельных участков), в границах которого (которых) расположены здание, сооружение, объект незавершенного строительства | 32:28:0015011:97 |

2. Сведения о характеристиках объекта недвижимости с кадастровым номером : 32:28:0015011:595 :

| № п/п | Наименование характеристики | Значение характеристики |
|-------|---|--|
| 1 | 2 | 3 |
| 4. | Уникальный учетный номер кадастрового квартала, в границах которого расположены здание, сооружение, объект незавершенного строительства | 32:28:0015011 |
| 5. | Адрес здания, сооружения, объекта незавершенного строительства | - |
| 5.1. | Сведения о местоположении здания, сооружения, объекта незавершенного строительства (при отсутствии адреса) в структурированном в соответствии с федеральной информационной адресной системой виде | Российская Федерация, Брянская область, город Брянск, территория ГО Водник-2, гараж 62 |
| 5.2. | Дополнительные сведения о местоположении | - |
| 6. | Иные сведения | - |

3. Пояснения к сведениям об объекте недвижимости с кадастровым номером 32:28:0015011:595 :

| | |
|----|---|
| 1. | - |
| | |

Описание местоположения зданий, сооружений, объектов незавершенного строительства на земельном участке

1. Сведения о характерных точках контура объекта недвижимости с кадастровым номером : 32:28:0015011:597 :

Система координат МСК-32, зона 2

Зона № 2

| Обозначение характерных точек контура | Содержатся в Едином государственном реестре недвижимости | | | Определены в ходе выполнения комплексных кадастровых работ | | | Метод опреде ления коор динат | Формулы, примененные для расчета средней квадратической погрешности определения координат характерных точек (Mt), м, с подставленными в такие формулы значениями и итоговые (вычисленные) значения Mt, м |
|---|--|---|---------------|---|----------------|---------------|--|--|
| | Координаты, м | | Ради ус, м | Координаты, м | | Ради ус, м | | |
| | X | Y | R | X | Y | R | | |
| 1 | 2 | 3 | 4 | 5 | 6 | 7 | 8 | 9 |
| н4800 | - | - | - | 495870.94 | 2170894.8 6 | - | Метод спутниковых геодезически х измерений (определени й) | 0.1 |
| н4810 | - | - | - | 495872.28 | 2170899.0 7 | - | Метод спутниковых геодезически х измерений (определени й) | 0.1 |
| н4820 | - | - | - | 495871.23 | 2170899.4 4 | - | Метод спутниковых геодезически х измерений (определени й) | 0.1 |
| н4830 | - | - | - | 495871.17 | 2170899.3 0 | - | Метод спутниковых геодезически х измерений (определени й) | 0.1 |
| н4840 | - | - | - | 495865.87 | 2170901.0 0 | - | Метод спутниковых геодезически х измерений (определени й) | 0.1 |
| н4850 | - | - | - | 495864.56 | 2170896.9 1 | - | Метод спутниковых геодезически х измерений (определени й) | 0.1 |
| н4800 | - | - | - | 495870.94 | 2170894.8 6 | - | Метод спутниковых геодезически х измерений (определени й) | 0.1 |

2. Сведения о характеристиках объекта недвижимости с кадастровым номером : 32:28:0015011:597 :

| № п/п | Наименование характеристики | Значение характеристики |
|--------------|---|--|
| 1 | 2 | 3 |
| 1. | Вид объекта недвижимости | здание |
| 2. | Ранее присвоенный государственный учетный номер (инвентарный) здания, сооружения, объекта незавершенного строительства | - |
| 3. | Кадастровый номер земельного участка (земельных участков), в границах которого (которых) расположены здание, сооружение, объект незавершенного строительства | 32:28:0015011:115 |
| 4. | Уникальный учетный номер кадастрового квартала, в границах которого расположены здание, сооружение, объект незавершенного строительства | 32:28:0015011 |
| 5. | Адрес здания, сооружения, объекта незавершенного строительства | - |
| 5.1. | Сведения о местоположении здания, сооружения, объекта незавершенного строительства (при отсутствии адреса) в структурированном в соответствии с федеральной информационной адресной системой виде | Российская Федерация, Брянская область, город Брянск, территория ГО Водник-2, гараж 80 |
| 5.2. | Дополнительные сведения о местоположении | - |
| 6. | Иные сведения | - |

3. Пояснения к сведениям об объекте недвижимости с кадастровым номером 32:28:0015011:597 :

| | |
|----|---|
| 1. | - |
| | |

**Описание местоположения зданий, сооружений,
объектов незавершенного строительства на земельном участке**

**1. Сведения о характерных точках контура объекта недвижимости
с кадастровым номером : 32:28:0015011:598 :**

Система координат МСК-32, зона 2

Зона № 2

| Обозначение характерных точек контура | Содержатся в Едином государственном реестре недвижимости | | | Определены в ходе выполнения комплексных кадастровых работ | | | Метод опреде ления коор динат | Формулы, примененные для расчета средней квадратической погрешности определения координат характерных точек (Mt), м, с подставленными в такие формулы значениями и итоговые (вычисленные) значения Mt, м |
|---|--|---|---------------|---|----------------|---------------|--|--|
| | Координаты, м | | Ради ус, м | Координаты, м | | Ради ус, м | | |
| | X | Y | R | X | Y | R | | |
| 1 | 2 | 3 | 4 | 5 | 6 | 7 | 8 | 9 |
| н4860 | - | - | - | 495887.09 | 2170959.4 8 | - | Метод спутниковых геодезически х измерений (определени й) | 0.1 |
| н4870 | - | - | - | 495887.79 | 2170963.6 4 | - | Метод спутниковых геодезически х измерений (определени й) | 0.1 |
| н4880 | - | - | - | 495881.53 | 2170964.6 9 | - | Метод спутниковых геодезически х измерений (определени й) | 0.1 |
| н4890 | - | - | - | 495880.84 | 2170960.5 3 | - | Метод спутниковых геодезически х измерений (определени й) | 0.1 |
| н4860 | - | - | - | 495887.09 | 2170959.4 8 | - | Метод спутниковых геодезически х измерений (определени й) | 0.1 |

**2. Сведения о характеристиках объекта недвижимости
с кадастровым номером : 32:28:0015011:598 :**

| № п/п | Наименование характеристики | Значение характеристики |
|-------|--|-------------------------|
| 1 | 2 | 3 |
| 1. | Вид объекта недвижимости | здание |
| 2. | Ранее присвоенный государственный учетный номер (инвентарный) здания, сооружения, объекта незавершенного строительства | - |
| 3. | Кадастровый номер земельного участка (земельных участков), в границах которого (которых) расположены здание, сооружение, объект незавершенного строительства | 32:28:0015011:119 |

2. Сведения о характеристиках объекта недвижимости с кадастровым номером : 32:28:0015011:598 :

| № п/п | Наименование характеристики | Значение характеристики |
|-------|---|--|
| 1 | 2 | 3 |
| 4. | Уникальный учетный номер кадастрового квартала, в границах которого расположены здание, сооружение, объект незавершенного строительства | 32:28:0015011 |
| 5. | Адрес здания, сооружения, объекта незавершенного строительства | - |
| 5.1. | Сведения о местоположении здания, сооружения, объекта незавершенного строительства (при отсутствии адреса) в структурированном в соответствии с федеральной информационной адресной системой виде | Российская Федерация, Брянская область, город Брянск, территория ГО Водник-2, гараж 86 |
| 5.2. | Дополнительные сведения о местоположении | - |
| 6. | Иные сведения | - |

3. Пояснения к сведениям об объекте недвижимости с кадастровым номером 32:28:0015011:598 :

| | |
|----|---|
| 1. | - |
| | |

Описание местоположения зданий, сооружений, объектов незавершенного строительства на земельном участке

**1. Сведения о характерных точках контура объекта недвижимости
с кадастровым номером : 32:28:0015011:601 :**

Система координат МСК-32, зона 2

Зона № 2

| Обозначение характерных точек контура | Содержатся в Едином государственном реестре недвижимости | | | Определены в ходе выполнения комплексных кадастровых работ | | | Метод опреде ления коор динат | Формулы, примененные для расчета средней квадратической погрешности определения координат характерных точек (Mt), м, с подставленными в такие формулы значениями и итоговые (вычисленные) значения Mt, м |
|---|--|---|---------------|---|------------|---------------|---|--|
| | Координаты, м | | Ради ус, м | Координаты, м | | Ради ус, м | | |
| | X | Y | R | X | Y | R | | |
| 1 | 2 | 3 | 4 | 5 | 6 | 7 | 8 | 9 |
| н4900 | - | - | - | 495840.28 | 2170632.28 | - | Метод спутниковых геодезических измерений (определений) | 0.1 |
| н4910 | - | - | - | 495837.74 | 2170632.25 | - | Метод спутниковых геодезических измерений (определений) | 0.1 |
| н4920 | - | - | - | 495837.53 | 2170640.32 | - | Метод спутниковых геодезических измерений (определений) | 0.1 |
| н4930 | - | - | - | 495837.61 | 2170642.52 | - | Метод спутниковых геодезических измерений (определений) | 0.1 |
| н4940 | - | - | - | 495841.27 | 2170642.45 | - | Метод спутниковых геодезических измерений (определений) | 0.1 |
| н4950 | - | - | - | 495841.16 | 2170636.09 | - | Метод спутниковых геодезических измерений (определений) | 0.1 |
| н4900 | - | - | - | 495840.28 | 2170632.28 | - | Метод спутниковых геодезических измерений (определений) | 0.1 |

2. Сведения о характеристиках объекта недвижимости с кадастровым номером : 32:28:0015011:601 :

| № п/п | Наименование характеристики | Значение характеристики |
|--------------|---|---|
| 1 | 2 | 3 |
| 1. | Вид объекта недвижимости | здание |
| 2. | Ранее присвоенный государственный учетный номер (инвентарный) здания, сооружения, объекта незавершенного строительства | - |
| 3. | Кадастровый номер земельного участка (земельных участков), в границах которого (которых) расположены здание, сооружение, объект незавершенного строительства | 32:28:0015011:294 |
| 4. | Уникальный учетный номер кадастрового квартала, в границах которого расположены здание, сооружение, объект незавершенного строительства | 32:28:0015011 |
| 5. | Адрес здания, сооружения, объекта незавершенного строительства | - |
| 5.1. | Сведения о местоположении здания, сооружения, объекта незавершенного строительства (при отсутствии адреса) в структурированном в соответствии с федеральной информационной адресной системой виде | Российская Федерация, Брянская область, город Брянск, территория ГО Водник-1, гараж 50А |
| 5.2. | Дополнительные сведения о местоположении | - |
| 6. | Иные сведения | - |

3. Пояснения к сведениям об объекте недвижимости с кадастровым номером 32:28:0015011:601 :

| | |
|----|---|
| 1. | - |
|----|---|

Описание местоположения зданий, сооружений, объектов незавершенного строительства на земельном участке

**1. Сведения о характерных точках контура объекта недвижимости
с кадастровым номером : 32:28:0015011:606 :**

Система координат МСК-32, зона 2

Зона № 2

| Обозначение характерных точек контура | Содержатся в Едином государственном реестре недвижимости | | | Определены в ходе выполнения комплексных кадастровых работ | | | Метод опреде ления коор динат | Формулы, примененные для расчета средней квадратической погрешности определения координат характерных точек (Mt), м, с подставленными в такие формулы значениями и итоговые (вычисленные) значения Mt, м |
|---|--|---|---------------|---|----------------|---------------|--|--|
| | Координаты, м | | Ради ус, м | Координаты, м | | Ради ус, м | | |
| | X | Y | R | X | Y | R | | |
| 1 | 2 | 3 | 4 | 5 | 6 | 7 | 8 | 9 |
| н496О | - | - | - | 495862.52 | 2170673.7 9 | - | Метод спутниковых геодезически х измерений (определени й) | 0.1 |
| н497О | - | - | - | 495862.69 | 2170677.0 5 | - | Метод спутниковых геодезически х измерений (определени й) | 0.1 |
| н498О | - | - | - | 495856.82 | 2170677.3 7 | - | Метод спутниковых геодезически х измерений (определени й) | 0.1 |
| н499О | - | - | - | 495853.67 | 2170677.5 3 | - | Метод спутниковых геодезически х измерений (определени й) | 0.1 |
| н500О | - | - | - | 495853.49 | 2170674.1 7 | - | Метод спутниковых геодезически х измерений (определени й) | 0.1 |
| н501О | - | - | - | 495856.63 | 2170674.0 2 | - | Метод спутниковых геодезически х измерений (определени й) | 0.1 |
| н496О | - | - | - | 495862.52 | 2170673.7 9 | - | Метод спутниковых геодезически х измерений (определени й) | 0.1 |

2. Сведения о характеристиках объекта недвижимости с кадастровым номером : 32:28:0015011:606 :

| № п/п | Наименование характеристики | Значение характеристики |
|--------------|---|--|
| 1 | 2 | 3 |
| 1. | Вид объекта недвижимости | здание |
| 2. | Ранее присвоенный государственный учетный номер (инвентарный) здания, сооружения, объекта незавершенного строительства | - |
| 3. | Кадастровый номер земельного участка (земельных участков), в границах которого (которых) расположены здание, сооружение, объект незавершенного строительства | 32:28:0015011:307 |
| 4. | Уникальный учетный номер кадастрового квартала, в границах которого расположены здание, сооружение, объект незавершенного строительства | 32:28:0015011 |
| 5. | Адрес здания, сооружения, объекта незавершенного строительства | - |
| 5.1. | Сведения о местоположении здания, сооружения, объекта незавершенного строительства (при отсутствии адреса) в структурированном в соответствии с федеральной информационной адресной системой виде | Российская Федерация, Брянская область, город Брянск, территория ГО Водник-1, гараж 63 |
| 5.2. | Дополнительные сведения о местоположении | - |
| 6. | Иные сведения | - |

3. Пояснения к сведениям об объекте недвижимости с кадастровым номером 32:28:0015011:606 :

| | |
|----|---|
| 1. | - |
|----|---|

Описание местоположения зданий, сооружений, объектов незавершенного строительства на земельном участке

**1. Сведения о характерных точках контура объекта недвижимости
с кадастровым номером : 32:28:0015011:607 :**

Система координат МСК-32, зона 2

Зона № 2

| Обозначение характерных точек контура | Содержатся в Едином государственном реестре недвижимости | | | Определены в ходе выполнения комплексных кадастровых работ | | | Метод опреде ления коор динат | Формулы, примененные для расчета средней квадратической погрешности определения координат характерных точек (Mt), м, с подставленными в такие формулы значениями и итоговые (вычисленные) значения Mt, м |
|---|--|---|---------------|---|----------------|---------------|--|--|
| | Координаты, м | | Ради ус, м | Координаты, м | | Ради ус, м | | |
| | X | Y | R | X | Y | R | | |
| 1 | 2 | 3 | 4 | 5 | 6 | 7 | 8 | 9 |
| н502О | - | - | - | 495852.03 | 2170815.4 4 | - | Метод спутниковых геодезически х измерений (определени й) | 0.1 |
| н503О | - | - | - | 495853.56 | 2170819.2 6 | - | Метод спутниковых геодезически х измерений (определени й) | 0.1 |
| н504О | - | - | - | 495845.18 | 2170822.6 5 | - | Метод спутниковых геодезически х измерений (определени й) | 0.1 |
| н505О | - | - | - | 495842.94 | 2170817.1 0 | - | Метод спутниковых геодезически х измерений (определени й) | 0.1 |
| н502О | - | - | - | 495852.03 | 2170815.4 4 | - | Метод спутниковых геодезически х измерений (определени й) | 0.1 |

**2. Сведения о характеристиках объекта недвижимости
с кадастровым номером : 32:28:0015011:607 :**

| № п/п | Наименование характеристики | Значение характеристики |
|-------|--|-------------------------|
| 1 | 2 | 3 |
| 1. | Вид объекта недвижимости | здание |
| 2. | Ранее присвоенный государственный учетный номер (инвентарный) здания, сооружения, объекта незавершенного строительства | - |
| 3. | Кадастровый номер земельного участка (земельных участков), в границах которого (которых) расположены здание, сооружение, объект незавершенного строительства | 32:28:0015011:61 |

2. Сведения о характеристиках объекта недвижимости с кадастровым номером : 32:28:0015011:607 :

| № п/п | Наименование характеристики | Значение характеристики |
|-------|---|--|
| 1 | 2 | 3 |
| 4. | Уникальный учетный номер кадастрового квартала, в границах которого расположены здание, сооружение, объект незавершенного строительства | 32:28:0015011 |
| 5. | Адрес здания, сооружения, объекта незавершенного строительства | - |
| 5.1. | Сведения о местоположении здания, сооружения, объекта незавершенного строительства (при отсутствии адреса) в структурированном в соответствии с федеральной информационной адресной системой виде | Российская Федерация, Брянская область, город Брянск, территория ГО Водник-2, гараж 25 |
| 5.2. | Дополнительные сведения о местоположении | - |
| 6. | Иные сведения | - |

3. Пояснения к сведениям об объекте недвижимости с кадастровым номером 32:28:0015011:607 :

| | |
|----|---|
| 1. | - |
| | |

**Описание местоположения зданий, сооружений,
объектов незавершенного строительства на земельном участке**

**1. Сведения о характерных точках контура объекта недвижимости
с кадастровым номером : 32:28:0015011:610 :**

Система координат МСК-32, зона 2

Зона № 2

| Обозначение характерных точек контура | Содержатся в Едином государственном реестре недвижимости | | | Определены в ходе выполнения комплексных кадастровых работ | | | Метод опреде ления коор динат | Формулы, примененные для расчета средней квадратической погрешности определения координат характерных точек (Mt), м, с подставленными в такие формулы значениями и итоговые (вычисленные) значения Mt, м |
|---|--|----------|---------------|---|----------------|---------------|--|--|
| | Координаты, м | | Ради ус, м | Координаты, м | | Ради ус, м | | |
| | X | Y | R | X | Y | R | | |
| 1 | 2 | 3 | 4 | 5 | 6 | 7 | 8 | 9 |
| н506О | - | - | - | 495840.34 | 2170869.8 3 | - | Метод спутниковых геодезически х измерений (определени й) | 0.1 |
| н507О | - | - | - | 495842.94 | 2170875.9 1 | - | Метод спутниковых геодезически х измерений (определени й) | 0.1 |
| н508О | - | - | - | 495837.98 | 2170878.0 3 | - | Метод спутниковых геодезически х измерений (определени й) | 0.1 |
| н509О | - | - | - | 495835.38 | 2170871.9 5 | - | Метод спутниковых геодезически х измерений (определени й) | 0.1 |
| н510О | - | - | - | 495839.20 | 2170870.3 3 | - | Метод спутниковых геодезически х измерений (определени й) | 0.1 |
| н506О | - | - | - | 495840.34 | 2170869.8 3 | - | Метод спутниковых геодезически х измерений (определени й) | 0.1 |

**2. Сведения о характеристиках объекта недвижимости
с кадастровым номером : 32:28:0015011:610 :**

| № п/п | Наименование характеристики | Значение характеристики |
|----------|--|-------------------------|
| 1 | 2 | 3 |
| 1. | Вид объекта недвижимости | здание |
| 2. | Ранее присвоенный государственный учетный номер (инвентарный) здания, сооружения, объекта незавершенного строительства | - |

2. Сведения о характеристиках объекта недвижимости с кадастровым номером : 32:28:0015011:610 :

| № п/п | Наименование характеристики | Значение характеристики |
|--------------|---|---|
| 1 | 2 | 3 |
| 3. | Кадастровый номер земельного участка (земельных участков), в границах которого (которых) расположены здание, сооружение, объект незавершенного строительства | 32:28:0015011:13 |
| 4. | Уникальный учетный номер кадастрового квартала, в границах которого расположены здание, сооружение, объект незавершенного строительства | 32:28:0015011 |
| 5. | Адрес здания, сооружения, объекта незавершенного строительства | - |
| 5.1. | Сведения о местоположении здания, сооружения, объекта незавершенного строительства (при отсутствии адреса) в структурированном в соответствии с федеральной информационной адресной системой виде | Российская Федерация, Брянская область, город Брянск, территория ГО Водник-2, гараж 13А |
| 5.2. | Дополнительные сведения о местоположении | - |
| 6. | Иные сведения | - |

3. Пояснения к сведениям об объекте недвижимости с кадастровым номером 32:28:0015011:610 :

| | |
|----|---|
| 1. | - |
|----|---|

Описание местоположения зданий, сооружений, объектов незавершенного строительства на земельном участке

1. Сведения о характерных точках контура объекта недвижимости с кадастровым номером : 32:28:0015011:611 :

Система координат МСК-32, зона 2

Зона № 2

| Обозначение характерных точек контура | Содержатся в Едином государственном реестре недвижимости | | | Определены в ходе выполнения комплексных кадастровых работ | | | Метод определения координат | Формулы, примененные для расчета средней квадратической погрешности определения координат характерных точек (Mt), м, с подставленными в такие формулы значениями и итоговые (вычисленные) значения Mt, м |
|---------------------------------------|--|---|-----------|--|------------|-----------|---|--|
| | Координаты, м | | Радиус, м | Координаты, м | | Радиус, м | | |
| | X | Y | R | X | Y | R | | |
| 1 | 2 | 3 | 4 | 5 | 6 | 7 | 8 | 9 |
| н5110 | - | - | - | 495838.22 | 2170669.32 | - | Метод спутниковых геодезических измерений (определений) | 0.1 |
| н5120 | - | - | - | 495838.26 | 2170670.23 | - | Метод спутниковых геодезических измерений (определений) | 0.1 |
| н5130 | - | - | - | 495838.38 | 2170673.13 | - | Метод спутниковых геодезических измерений (определений) | 0.1 |
| н5140 | - | - | - | 495832.63 | 2170673.43 | - | Метод спутниковых геодезических измерений (определений) | 0.1 |
| н5150 | - | - | - | 495832.36 | 2170669.56 | - | Метод спутниковых геодезических измерений (определений) | 0.1 |
| н5110 | - | - | - | 495838.22 | 2170669.32 | - | Метод спутниковых геодезических измерений (определений) | 0.1 |

2. Сведения о характеристиках объекта недвижимости с кадастровым номером : 32:28:0015011:611 :

| № п/п | Наименование характеристики | Значение характеристики |
|-------|--|-------------------------|
| 1 | 2 | 3 |
| 1. | Вид объекта недвижимости | здание |
| 2. | Ранее присвоенный государственный учетный номер (инвентарный) здания, сооружения, объекта незавершенного строительства | - |

2. Сведения о характеристиках объекта недвижимости с кадастровым номером : 32:28:0015011:611 :

| № п/п | Наименование характеристики | Значение характеристики |
|-------|---|---|
| 1 | 2 | 3 |
| 3. | Кадастровый номер земельного участка (земельных участков), в границах которого (которых) расположены здание, сооружение, объект незавершенного строительства | 32:28:0015011:33 |
| 4. | Уникальный учетный номер кадастрового квартала, в границах которого расположены здание, сооружение, объект незавершенного строительства | 32:28:0015011 |
| 5. | Адрес здания, сооружения, объекта незавершенного строительства | - |
| 5.1. | Сведения о местоположении здания, сооружения, объекта незавершенного строительства (при отсутствии адреса) в структурированном в соответствии с федеральной информационной адресной системой виде | Российская Федерация, Брянская область, город Брянск, территория ГО Водник-1, гараж 9 |
| 5.2. | Дополнительные сведения о местоположении | - |
| 6. | Иные сведения | - |

3. Пояснения к сведениям об объекте недвижимости с кадастровым номером 32:28:0015011:611 :

| | |
|----|---|
| 1. | - |
|----|---|

Описание местоположения зданий, сооружений, объектов незавершенного строительства на земельном участке

**1. Сведения о характерных точках контура объекта недвижимости
с кадастровым номером : 32:28:0015011:651 :**

Система координат МСК-32, зона 2

Зона № 2

| Обозначение характерных точек контура | Содержатся в Едином государственном реестре недвижимости | | | Определены в ходе выполнения комплексных кадастровых работ | | | Метод опреде ления коор динат | Формулы, примененные для расчета средней квадратической погрешности определения координат характерных точек (Mt), м, с подставленными в такие формулы значениями и итоговые (вычисленные) значения Mt, м |
|---|--|----------|---------------|---|----------------|---------------|--|--|
| | Координаты, м | | Ради ус, м | Координаты, м | | Ради ус, м | | |
| | X | Y | R | X | Y | R | | |
| 1 | 2 | 3 | 4 | 5 | 6 | 7 | 8 | 9 |
| н5160 | - | - | - | 495846.18 | 2170719.3 7 | - | Метод спутниковых геодезически х измерений (определени й) | 0.1 |
| н5170 | - | - | - | 495840.54 | 2170719.6 2 | - | Метод спутниковых геодезически х измерений (определени й) | 0.1 |
| н5180 | - | - | - | 495840.39 | 2170716.3 3 | - | Метод спутниковых геодезически х измерений (определени й) | 0.1 |
| н5190 | - | - | - | 495846.02 | 2170716.0 7 | - | Метод спутниковых геодезически х измерений (определени й) | 0.1 |
| н5160 | - | - | - | 495846.18 | 2170719.3 7 | - | Метод спутниковых геодезически х измерений (определени й) | 0.1 |

**2. Сведения о характеристиках объекта недвижимости
с кадастровым номером : 32:28:0015011:651 :**

| № п/п | Наименование характеристики | Значение характеристики |
|----------|--|-------------------------|
| 1 | 2 | 3 |
| 1. | Вид объекта недвижимости | здание |
| 2. | Ранее присвоенный государственный учетный номер (инвентарный) здания, сооружения, объекта незавершенного строительства | - |
| 3. | Кадастровый номер земельного участка (земельных участков), в границах которого (которых) расположены здание, сооружение, объект незавершенного строительства | 32:28:0015011:232 |

2. Сведения о характеристиках объекта недвижимости с кадастровым номером : 32:28:0015011:651 :

| № п/п | Наименование характеристики | Значение характеристики |
|-------|---|--|
| 1 | 2 | 3 |
| 4. | Уникальный учетный номер кадастрового квартала, в границах которого расположены здание, сооружение, объект незавершенного строительства | 32:28:0015011 |
| 5. | Адрес здания, сооружения, объекта незавершенного строительства | - |
| 5.1. | Сведения о местоположении здания, сооружения, объекта незавершенного строительства (при отсутствии адреса) в структурированном в соответствии с федеральной информационной адресной системой виде | Российская Федерация, Брянская область, город Брянск, территория ГО Водник-1, гараж 27 |
| 5.2. | Дополнительные сведения о местоположении | - |
| 6. | Иные сведения | - |

3. Пояснения к сведениям об объекте недвижимости с кадастровым номером 32:28:0015011:651 :

| | |
|----|---|
| 1. | - |
| | |

Описание местоположения зданий, сооружений, объектов незавершенного строительства на земельном участке

**1. Сведения о характерных точках контура объекта недвижимости
с кадастровым номером : 32:28:0015011:652 :**

Система координат МСК-32, зона 2

Зона № 2

| Обозначение характерных точек контура | Содержатся в Едином государственном реестре недвижимости | | | Определены в ходе выполнения комплексных кадастровых работ | | | Метод опреде ления коор динат | Формулы, примененные для расчета средней квадратической погрешности определения координат характерных точек (Mt), м, с подставленными в такие формулы значениями и итоговые (вычисленные) значения Mt, м |
|---|--|---|---------------|---|----------------|---------------|--|--|
| | Координаты, м | | Ради ус, м | Координаты, м | | Ради ус, м | | |
| | X | Y | R | X | Y | R | | |
| 1 | 2 | 3 | 4 | 5 | 6 | 7 | 8 | 9 |
| н5200 | - | - | - | 495844.28 | 2170673.2 8 | - | Метод спутниковых геодезически х измерений (определени й) | 0.1 |
| н5210 | - | - | - | 495844.40 | 2170676.2 0 | - | Метод спутниковых геодезически х измерений (определени й) | 0.1 |
| н5220 | - | - | - | 495838.66 | 2170676.4 3 | - | Метод спутниковых геодезически х измерений (определени й) | 0.1 |
| н5230 | - | - | - | 495838.59 | 2170673.5 0 | - | Метод спутниковых геодезически х измерений (определени й) | 0.1 |
| н5200 | - | - | - | 495844.28 | 2170673.2 8 | - | Метод спутниковых геодезически х измерений (определени й) | 0.1 |

**2. Сведения о характеристиках объекта недвижимости
с кадастровым номером : 32:28:0015011:652 :**

| № п/п | Наименование характеристики | Значение характеристики |
|-------|--|-------------------------|
| 1 | 2 | 3 |
| 1. | Вид объекта недвижимости | здание |
| 2. | Ранее присвоенный государственный учетный номер (инвентарный) здания, сооружения, объекта незавершенного строительства | - |
| 3. | Кадастровый номер земельного участка (земельных участков), в границах которого (которых) расположены здание, сооружение, объект незавершенного строительства | 32:28:0015011:244 |

2. Сведения о характеристиках объекта недвижимости с кадастровым номером : 32:28:0015011:652 :

| № п/п | Наименование характеристики | Значение характеристики |
|-------|---|--|
| 1 | 2 | 3 |
| 4. | Уникальный учетный номер кадастрового квартала, в границах которого расположены здание, сооружение, объект незавершенного строительства | 32:28:0015011 |
| 5. | Адрес здания, сооружения, объекта незавершенного строительства | - |
| 5.1. | Сведения о местоположении здания, сооружения, объекта незавершенного строительства (при отсутствии адреса) в структурированном в соответствии с федеральной информационной адресной системой виде | Российская Федерация, Брянская область, город Брянск, территория ГО Водник-1, гараж 40 |
| 5.2. | Дополнительные сведения о местоположении | - |
| 6. | Иные сведения | - |

3. Пояснения к сведениям об объекте недвижимости с кадастровым номером 32:28:0015011:652 :

| | |
|----|---|
| 1. | - |
| | |

Описание местоположения зданий, сооружений, объектов незавершенного строительства на земельном участке

**1. Сведения о характерных точках контура объекта недвижимости
с кадастровым номером : 32:28:0015011:653 :**

Система координат МСК-32, зона 2

Зона № 2

| Обозначение характерных точек контура | Содержатся в Едином государственном реестре недвижимости | | | Определены в ходе выполнения комплексных кадастровых работ | | | Метод опреде ления коор динат | Формулы, примененные для расчета средней квадратической погрешности определения координат характерных точек (Mt), м, с подставленными в такие формулы значениями и итоговые (вычисленные) значения Mt, м |
|---|--|---|---------------|---|----------------|---------------|--|--|
| | Координаты, м | | Ради ус, м | Координаты, м | | Ради ус, м | | |
| | X | Y | R | X | Y | R | | |
| 1 | 2 | 3 | 4 | 5 | 6 | 7 | 8 | 9 |
| н5240 | - | - | - | 495865.62 | 2170648.9 9 | - | Метод спутниковых геодезически х измерений (определени й) | 0.1 |
| н5250 | - | - | - | 495865.84 | 2170654.7 9 | - | Метод спутниковых геодезически х измерений (определени й) | 0.1 |
| н5260 | - | - | - | 495862.05 | 2170654.9 4 | - | Метод спутниковых геодезически х измерений (определени й) | 0.1 |
| н5270 | - | - | - | 495861.82 | 2170649.1 4 | - | Метод спутниковых геодезически х измерений (определени й) | 0.1 |
| н5240 | - | - | - | 495865.62 | 2170648.9 9 | - | Метод спутниковых геодезически х измерений (определени й) | 0.1 |

**2. Сведения о характеристиках объекта недвижимости
с кадастровым номером : 32:28:0015011:653 :**

| № п/п | Наименование характеристики | Значение характеристики |
|-------|--|-------------------------|
| 1 | 2 | 3 |
| 1. | Вид объекта недвижимости | здание |
| 2. | Ранее присвоенный государственный учетный номер (инвентарный) здания, сооружения, объекта незавершенного строительства | - |
| 3. | Кадастровый номер земельного участка (земельных участков), в границах которого (которых) расположены здание, сооружение, объект незавершенного строительства | 32:28:0015011:280 |

2. Сведения о характеристиках объекта недвижимости с кадастровым номером : 32:28:0015011:653 :

| № п/п | Наименование характеристики | Значение характеристики |
|-------|---|---|
| 1 | 2 | 3 |
| 4. | Уникальный учетный номер кадастрового квартала, в границах которого расположены здание, сооружение, объект незавершенного строительства | 32:28:0015011 |
| 5. | Адрес здания, сооружения, объекта незавершенного строительства | - |
| 5.1. | Сведения о местоположении здания, сооружения, объекта незавершенного строительства (при отсутствии адреса) в структурированном в соответствии с федеральной информационной адресной системой виде | Российская Федерация, Брянская область, город Брянск, территория ГО Водник-1, сооружение 85 |
| 5.2. | Дополнительные сведения о местоположении | - |
| 6. | Иные сведения | - |

3. Пояснения к сведениям об объекте недвижимости с кадастровым номером 32:28:0015011:653 :

| | |
|----|---|
| 1. | - |
| | |

Описание местоположения зданий, сооружений, объектов незавершенного строительства на земельном участке

**1. Сведения о характерных точках контура объекта недвижимости
с кадастровым номером : 32:28:0015011:655 :**

Система координат МСК-32, зона 2

Зона № 2

| Обозначение характерных точек контура | Содержатся в Едином государственном реестре недвижимости | | | Определены в ходе выполнения комплексных кадастровых работ | | | Метод опреде ления коор динат | Формулы, примененные для расчета средней квадратической погрешности определения координат характерных точек (Mt), м, с подставленными в такие формулы значениями и итоговые (вычисленные) значения Mt, м |
|---|--|---|---------------|---|----------------|---------------|--|--|
| | Координаты, м | | Ради ус, м | Координаты, м | | Ради ус, м | | |
| | X | Y | R | X | Y | R | | |
| 1 | 2 | 3 | 4 | 5 | 6 | 7 | 8 | 9 |
| н5280 | - | - | - | 495831.23 | 2170810.3 5 | - | Метод спутниковых геодезически х измерений (определени й) | 0.1 |
| н5290 | - | - | - | 495834.37 | 2170815.4 7 | - | Метод спутниковых геодезически х измерений (определени й) | 0.1 |
| н5300 | - | - | - | 495831.04 | 2170817.5 2 | - | Метод спутниковых геодезически х измерений (определени й) | 0.1 |
| н5310 | - | - | - | 495827.89 | 2170812.4 0 | - | Метод спутниковых геодезически х измерений (определени й) | 0.1 |
| н5280 | - | - | - | 495831.23 | 2170810.3 5 | - | Метод спутниковых геодезически х измерений (определени й) | 0.1 |

**2. Сведения о характеристиках объекта недвижимости
с кадастровым номером : 32:28:0015011:655 :**

| № п/п | Наименование характеристики | Значение характеристики |
|-------|--|-------------------------|
| 1 | 2 | 3 |
| 1. | Вид объекта недвижимости | здание |
| 2. | Ранее присвоенный государственный учетный номер (инвентарный) здания, сооружения, объекта незавершенного строительства | - |
| 3. | Кадастровый номер земельного участка (земельных участков), в границах которого (которых) расположены здание, сооружение, объект незавершенного строительства | 32:28:0015011:342 |

2. Сведения о характеристиках объекта недвижимости с кадастровым номером : 32:28:0015011:655 :

| № п/п | Наименование характеристики | Значение характеристики |
|-------|---|---|
| 1 | 2 | 3 |
| 4. | Уникальный учетный номер кадастрового квартала, в границах которого расположены здание, сооружение, объект незавершенного строительства | 32:28:0015011 |
| 5. | Адрес здания, сооружения, объекта незавершенного строительства | - |
| 5.1. | Сведения о местоположении здания, сооружения, объекта незавершенного строительства (при отсутствии адреса) в структурированном в соответствии с федеральной информационной адресной системой виде | Российская Федерация, Брянская область, город Брянск, территория ГО Водник-2, гараж 102 |
| 5.2. | Дополнительные сведения о местоположении | - |
| 6. | Иные сведения | - |

3. Пояснения к сведениям об объекте недвижимости с кадастровым номером 32:28:0015011:655 :

| | |
|----|---|
| 1. | - |
| | |

**Описание местоположения зданий, сооружений,
объектов незавершенного строительства на земельном участке**

**1. Сведения о характерных точках контура объекта недвижимости
с кадастровым номером : 32:28:0015011:656 :**

Система координат МСК-32, зона 2

Зона № 2

| Обозначение характерных точек контура | Содержатся в Едином государственном реестре недвижимости | | | Определены в ходе выполнения комплексных кадастровых работ | | | Метод опреде ления коор динат | Формулы, примененные для расчета средней квадратической погрешности определения координат характерных точек (Mt), м, с подставленными в такие формулы значениями и итоговые (вычисленные) значения Mt, м |
|---|--|---|---------------|---|----------------|---------------|--|--|
| | Координаты, м | | Ради ус, м | Координаты, м | | Ради ус, м | | |
| | X | Y | R | X | Y | R | | |
| 1 | 2 | 3 | 4 | 5 | 6 | 7 | 8 | 9 |
| н532О | - | - | - | 495827.05 | 2170801.4 6 | - | Метод спутниковых геодезически х измерений (определени й) | 0.1 |
| н533О | - | - | - | 495829.24 | 2170804.9 4 | - | Метод спутниковых геодезически х измерений (определени й) | 0.1 |
| н534О | - | - | - | 495824.12 | 2170808.2 0 | - | Метод спутниковых геодезически х измерений (определени й) | 0.1 |
| н535О | - | - | - | 495821.06 | 2170810.3 1 | - | Метод спутниковых геодезически х измерений (определени й) | 0.1 |
| н536О | - | - | - | 495818.87 | 2170807.6 7 | - | Метод спутниковых геодезически х измерений (определени й) | 0.1 |
| н537О | - | - | - | 495822.05 | 2170805.0 7 | - | Метод спутниковых геодезически х измерений (определени й) | 0.1 |
| н532О | - | - | - | 495827.05 | 2170801.4 6 | - | Метод спутниковых геодезически х измерений (определени й) | 0.1 |

2. Сведения о характеристиках объекта недвижимости с кадастровым номером : 32:28:0015011:656 :

| № п/п | Наименование характеристики | Значение характеристики |
|--------------|---|---|
| 1 | 2 | 3 |
| 1. | Вид объекта недвижимости | здание |
| 2. | Ранее присвоенный государственный учетный номер (инвентарный) здания, сооружения, объекта незавершенного строительства | - |
| 3. | Кадастровый номер земельного участка (земельных участков), в границах которого (которых) расположены здание, сооружение, объект незавершенного строительства | 32:28:0015011:134 |
| 4. | Уникальный учетный номер кадастрового квартала, в границах которого расположены здание, сооружение, объект незавершенного строительства | 32:28:0015011 |
| 5. | Адрес здания, сооружения, объекта незавершенного строительства | - |
| 5.1. | Сведения о местоположении здания, сооружения, объекта незавершенного строительства (при отсутствии адреса) в структурированном в соответствии с федеральной информационной адресной системой виде | Российская Федерация, Брянская область, город Брянск, территория ГО Водник-2, гараж 104 |
| 5.2. | Дополнительные сведения о местоположении | - |
| 6. | Иные сведения | - |

3. Пояснения к сведениям об объекте недвижимости с кадастровым номером 32:28:0015011:656 :

| | |
|----|---|
| 1. | - |
|----|---|

Описание местоположения зданий, сооружений, объектов незавершенного строительства на земельном участке

**1. Сведения о характерных точках контура объекта недвижимости
с кадастровым номером : 32:28:0015011:657 :**

Система координат МСК-32, зона 2

Зона № 2

| Обозначение характерных точек контура | Содержатся в Едином государственном реестре недвижимости | | | Определены в ходе выполнения комплексных кадастровых работ | | | Метод опреде ления коор динат | Формулы, примененные для расчета средней квадратической погрешности определения координат характерных точек (Mt), м, с подставленными в такие формулы значениями и итоговые (вычисленные) значения Mt, м |
|---|--|---|---------------|---|----------------|---------------|--|--|
| | Координаты, м | | Ради ус, м | Координаты, м | | Ради ус, м | | |
| | X | Y | R | X | Y | R | | |
| 1 | 2 | 3 | 4 | 5 | 6 | 7 | 8 | 9 |
| н5380 | - | - | - | 495779.91 | 2170730.6 1 | - | Метод спутниковых геодезически х измерений (определени й) | 0.1 |
| н5390 | - | - | - | 495782.41 | 2170733.5 1 | - | Метод спутниковых геодезически х измерений (определени й) | 0.1 |
| н5400 | - | - | - | 495778.54 | 2170737.5 7 | - | Метод спутниковых геодезически х измерений (определени й) | 0.1 |
| н5410 | - | - | - | 495775.78 | 2170734.9 5 | - | Метод спутниковых геодезически х измерений (определени й) | 0.1 |
| н5380 | - | - | - | 495779.91 | 2170730.6 1 | - | Метод спутниковых геодезически х измерений (определени й) | 0.1 |

**2. Сведения о характеристиках объекта недвижимости
с кадастровым номером : 32:28:0015011:657 :**

| № п/п | Наименование характеристики | Значение характеристики |
|-------|--|-------------------------|
| 1 | 2 | 3 |
| 1. | Вид объекта недвижимости | здание |
| 2. | Ранее присвоенный государственный учетный номер (инвентарный) здания, сооружения, объекта незавершенного строительства | - |
| 3. | Кадастровый номер земельного участка (земельных участков), в границах которого (которых) расположены здание, сооружение, объект незавершенного строительства | 32:28:0015011:146 |

2. Сведения о характеристиках объекта недвижимости с кадастровым номером : 32:28:0015011:657 :

| № п/п | Наименование характеристики | Значение характеристики |
|-------|---|--|
| 1 | 2 | 3 |
| 4. | Уникальный учетный номер кадастрового квартала, в границах которого расположены здание, сооружение, объект незавершенного строительства | 32:28:0015011 |
| 5. | Адрес здания, сооружения, объекта незавершенного строительства | - |
| 5.1. | Сведения о местоположении здания, сооружения, объекта незавершенного строительства (при отсутствии адреса) в структурированном в соответствии с федеральной информационной адресной системой виде | Российская Федерация, Брянская область, город Брянск, территория ГО Водник-2, сооружение 118 |
| 5.2. | Дополнительные сведения о местоположении | - |
| 6. | Иные сведения | - |

3. Пояснения к сведениям об объекте недвижимости с кадастровым номером 32:28:0015011:657 :

| | |
|----|---|
| 1. | - |
| | |

Описание местоположения зданий, сооружений, объектов незавершенного строительства на земельном участке

**1. Сведения о характерных точках контура объекта недвижимости
с кадастровым номером : 32:28:0015011:658 :**

Система координат МСК-32, зона 2

Зона № 2

| Обозначение характерных точек контура | Содержатся в Едином государственном реестре недвижимости | | | Определены в ходе выполнения комплексных кадастровых работ | | | Метод опреде ления коор динат | Формулы, примененные для расчета средней квадратической погрешности определения координат характерных точек (Mt), м, с подставленными в такие формулы значениями и итоговые (вычисленные) значения Mt, м |
|---|--|---|---------------|---|----------------|---------------|--|--|
| | Координаты, м | | Ради ус, м | Координаты, м | | Ради ус, м | | |
| | X | Y | R | X | Y | R | | |
| 1 | 2 | 3 | 4 | 5 | 6 | 7 | 8 | 9 |
| н5420 | - | - | - | 495756.96 | 2170720.8 2 | - | Метод спутниковых геодезически х измерений (определени й) | 0.1 |
| н5430 | - | - | - | 495759.76 | 2170723.8 4 | - | Метод спутниковых геодезически х измерений (определени й) | 0.1 |
| н5440 | - | - | - | 495755.48 | 2170727.7 9 | - | Метод спутниковых геодезически х измерений (определени й) | 0.1 |
| н5450 | - | - | - | 495752.68 | 2170724.7 7 | - | Метод спутниковых геодезически х измерений (определени й) | 0.1 |
| н5420 | - | - | - | 495756.96 | 2170720.8 2 | - | Метод спутниковых геодезически х измерений (определени й) | 0.1 |

**2. Сведения о характеристиках объекта недвижимости
с кадастровым номером : 32:28:0015011:658 :**

| № п/п | Наименование характеристики | Значение характеристики |
|-------|--|-------------------------|
| 1 | 2 | 3 |
| 1. | Вид объекта недвижимости | здание |
| 2. | Ранее присвоенный государственный учетный номер (инвентарный) здания, сооружения, объекта незавершенного строительства | - |
| 3. | Кадастровый номер земельного участка (земельных участков), в границах которого (которых) расположены здание, сооружение, объект незавершенного строительства | 32:28:0015011:166 |

2. Сведения о характеристиках объекта недвижимости с кадастровым номером : 32:28:0015011:658 :

| № п/п | Наименование характеристики | Значение характеристики |
|--------------|---|---|
| 1 | 2 | 3 |
| 4. | Уникальный учетный номер кадастрового квартала, в границах которого расположены здание, сооружение, объект незавершенного строительства | 32:28:0015011 |
| 5. | Адрес здания, сооружения, объекта незавершенного строительства | - |
| 5.1. | Сведения о местоположении здания, сооружения, объекта незавершенного строительства (при отсутствии адреса) в структурированном в соответствии с федеральной информационной адресной системой виде | Российская Федерация, Брянская область, город Брянск, территория ГО Водник-2, гараж 139 |
| 5.2. | Дополнительные сведения о местоположении | - |
| 6. | Иные сведения | - |

3. Пояснения к сведениям об объекте недвижимости с кадастровым номером 32:28:0015011:658 :

1. -

**Описание местоположения зданий, сооружений,
объектов незавершенного строительства на земельном участке**

**1. Сведения о характерных точках контура объекта недвижимости
с кадастровым номером : 32:28:0015011:659 :**

Система координат МСК-32, зона 2

Зона № 2

| Обозначение характерных точек контура | Содержатся в Едином государственном реестре недвижимости | | | Определены в ходе выполнения комплексных кадастровых работ | | | Метод опреде ления коор динат | Формулы, примененные для расчета средней квадратической погрешности определения координат характерных точек (Mt), м, с подставленными в такие формулы значениями и итоговые (вычисленные) значения Mt, м |
|---|--|---|---------------|---|----------------|---------------|--|--|
| | Координаты, м | | Ради ус, м | Координаты, м | | Ради ус, м | | |
| | X | Y | R | X | Y | R | | |
| 1 | 2 | 3 | 4 | 5 | 6 | 7 | 8 | 9 |
| н5460 | - | - | - | 495825.15 | 2170870.3 3 | - | Метод спутниковых геодезически х измерений (определени й) | 0.1 |
| н5470 | - | - | - | 495821.03 | 2170875.0 2 | - | Метод спутниковых геодезически х измерений (определени й) | 0.1 |
| н5480 | - | - | - | 495820.14 | 2170874.2 8 | - | Метод спутниковых геодезически х измерений (определени й) | 0.1 |
| н5490 | - | - | - | 495816.91 | 2170870.6 1 | - | Метод спутниковых геодезически х измерений (определени й) | 0.1 |
| н5500 | - | - | - | 495822.73 | 2170867.3 9 | - | Метод спутниковых геодезически х измерений (определени й) | 0.1 |
| н5460 | - | - | - | 495825.15 | 2170870.3 3 | - | Метод спутниковых геодезически х измерений (определени й) | 0.1 |

**2. Сведения о характеристиках объекта недвижимости
с кадастровым номером : 32:28:0015011:659 :**

| № п/п | Наименование характеристики | Значение характеристики |
|-------|--|-------------------------|
| 1 | 2 | 3 |
| 1. | Вид объекта недвижимости | здание |
| 2. | Ранее присвоенный государственный учетный номер (инвентарный) здания, сооружения, объекта незавершенного строительства | - |

2. Сведения о характеристиках объекта недвижимости с кадастровым номером : 32:28:0015011:659 :

| № п/п | Наименование характеристики | Значение характеристики |
|-------|---|---|
| 1 | 2 | 3 |
| 3. | Кадастровый номер земельного участка (земельных участков), в границах которого (которых) расположены здание, сооружение, объект незавершенного строительства | 32:28:0015011:367 |
| 4. | Уникальный учетный номер кадастрового квартала, в границах которого расположены здание, сооружение, объект незавершенного строительства | 32:28:0015011 |
| 5. | Адрес здания, сооружения, объекта незавершенного строительства | - |
| 5.1. | Сведения о местоположении здания, сооружения, объекта незавершенного строительства (при отсутствии адреса) в структурированном в соответствии с федеральной информационной адресной системой виде | Российская Федерация, Брянская область, город Брянск, территория ГО Водник-2, гараж 17А |
| 5.2. | Дополнительные сведения о местоположении | - |
| 6. | Иные сведения | - |

3. Пояснения к сведениям об объекте недвижимости с кадастровым номером 32:28:0015011:659 :

| | |
|----|---|
| 1. | - |
|----|---|

Описание местоположения зданий, сооружений, объектов незавершенного строительства на земельном участке

**1. Сведения о характерных точках контура объекта недвижимости
с кадастровым номером : 32:28:0015011:660 :**

Система координат МСК-32, зона 2

Зона № 2

| Обозначение характерных точек контура | Содержатся в Едином государственном реестре недвижимости | | | Определены в ходе выполнения комплексных кадастровых работ | | | Метод опреде ления коор динат | Формулы, примененные для расчета средней квадратической погрешности определения координат характерных точек (Mt), м, с подставленными в такие формулы значениями и итоговые (вычисленные) значения Mt, м |
|---|--|---|---------------|---|----------------|---------------|--|--|
| | Координаты, м | | Ради ус, м | Координаты, м | | Ради ус, м | | |
| | X | Y | R | X | Y | R | | |
| 1 | 2 | 3 | 4 | 5 | 6 | 7 | 8 | 9 |
| н551О | - | - | - | 495812.06 | 2170823.2 4 | - | Метод спутниковых геодезически х измерений (определени й) | 0.1 |
| н552О | - | - | - | 495808.82 | 2170817.3 9 | - | Метод спутниковых геодезически х измерений (определени й) | 0.1 |
| н553О | - | - | - | 495813.24 | 2170815.4 5 | - | Метод спутниковых геодезически х измерений (определени й) | 0.1 |
| н554О | - | - | - | 495815.94 | 2170821.5 9 | - | Метод спутниковых геодезически х измерений (определени й) | 0.1 |
| н551О | - | - | - | 495812.06 | 2170823.2 4 | - | Метод спутниковых геодезически х измерений (определени й) | 0.1 |

**2. Сведения о характеристиках объекта недвижимости
с кадастровым номером : 32:28:0015011:660 :**

| № п/п | Наименование характеристики | Значение характеристики |
|-------|--|-------------------------|
| 1 | 2 | 3 |
| 1. | Вид объекта недвижимости | здание |
| 2. | Ранее присвоенный государственный учетный номер (инвентарный) здания, сооружения, объекта незавершенного строительства | - |
| 3. | Кадастровый номер земельного участка (земельных участков), в границах которого (которых) расположены здание, сооружение, объект незавершенного строительства | 32:28:0015011:66 |

2. Сведения о характеристиках объекта недвижимости с кадастровым номером : 32:28:0015011:660 :

| № п/п | Наименование характеристики | Значение характеристики |
|-------|---|--|
| 1 | 2 | 3 |
| 4. | Уникальный учетный номер кадастрового квартала, в границах которого расположены здание, сооружение, объект незавершенного строительства | 32:28:0015011 |
| 5. | Адрес здания, сооружения, объекта незавершенного строительства | - |
| 5.1. | Сведения о местоположении здания, сооружения, объекта незавершенного строительства (при отсутствии адреса) в структурированном в соответствии с федеральной информационной адресной системой виде | Российская Федерация, Брянская область, город Брянск, территория ГО Водник-2, гараж 2А |
| 5.2. | Дополнительные сведения о местоположении | - |
| 6. | Иные сведения | - |

3. Пояснения к сведениям об объекте недвижимости с кадастровым номером 32:28:0015011:660 :

| | |
|----|---|
| 1. | - |
| | |

Описание местоположения зданий, сооружений, объектов незавершенного строительства на земельном участке

**1. Сведения о характерных точках контура объекта недвижимости
с кадастровым номером : 32:28:0015011:661 :**

Система координат МСК-32, зона 2

Зона № 2

| Обозначение характерных точек контура | Содержатся в Едином государственном реестре недвижимости | | | Определены в ходе выполнения комплексных кадастровых работ | | | Метод опреде ления коор динат | Формулы, примененные для расчета средней квадратической погрешности определения координат характерных точек (Mt), м, с подставленными в такие формулы значениями и итоговые (вычисленные) значения Mt, м |
|---|--|----------|---------------|---|----------------|---------------|--|--|
| | Координаты, м | | Ради ус, м | Координаты, м | | Ради ус, м | | |
| | X | Y | R | X | Y | R | | |
| 1 | 2 | 3 | 4 | 5 | 6 | 7 | 8 | 9 |
| н5550 | - | - | - | 495852.38 | 2170810.7 8 | - | Метод спутниковых геодезически х измерений (определени й) | 0.1 |
| н5560 | - | - | - | 495852.97 | 2170814.8 2 | - | Метод спутниковых геодезически х измерений (определени й) | 0.1 |
| н5570 | - | - | - | 495844.65 | 2170816.0 3 | - | Метод спутниковых геодезически х измерений (определени й) | 0.1 |
| н5580 | - | - | - | 495844.07 | 2170811.9 8 | - | Метод спутниковых геодезически х измерений (определени й) | 0.1 |
| н5590 | - | - | - | 495847.75 | 2170811.4 5 | - | Метод спутниковых геодезически х измерений (определени й) | 0.1 |
| н5550 | - | - | - | 495852.38 | 2170810.7 8 | - | Метод спутниковых геодезически х измерений (определени й) | 0.1 |

**2. Сведения о характеристиках объекта недвижимости
с кадастровым номером : 32:28:0015011:661 :**

| № п/п | Наименование характеристики | Значение характеристики |
|----------|--|-------------------------|
| 1 | 2 | 3 |
| 1. | Вид объекта недвижимости | здание |
| 2. | Ранее присвоенный государственный учетный номер (инвентарный) здания, сооружения, объекта незавершенного строительства | - |

2. Сведения о характеристиках объекта недвижимости с кадастровым номером : 32:28:0015011:661 :

| № п/п | Наименование характеристики | Значение характеристики |
|-------|---|---|
| 1 | 2 | 3 |
| 3. | Кадастровый номер земельного участка (земельных участков), в границах которого (которых) расположены здание, сооружение, объект незавершенного строительства | 32:28:0015011:63 |
| 4. | Уникальный учетный номер кадастрового квартала, в границах которого расположены здание, сооружение, объект незавершенного строительства | 32:28:0015011 |
| 5. | Адрес здания, сооружения, объекта незавершенного строительства | - |
| 5.1. | Сведения о местоположении здания, сооружения, объекта незавершенного строительства (при отсутствии адреса) в структурированном в соответствии с федеральной информационной адресной системой виде | Российская Федерация, Брянская область, город Брянск, территория ГО Водник-2, сооружение 27 |
| 5.2. | Дополнительные сведения о местоположении | - |
| 6. | Иные сведения | - |

3. Пояснения к сведениям об объекте недвижимости с кадастровым номером 32:28:0015011:661 :

| | |
|----|---|
| 1. | - |
|----|---|

**Описание местоположения зданий, сооружений,
объектов незавершенного строительства на земельном участке**

**1. Сведения о характерных точках контура объекта недвижимости
с кадастровым номером : 32:28:0015011:662 :**

Система координат МСК-32, зона 2

Зона № 2

| Обозначение характерных точек контура | Содержатся в Едином государственном реестре недвижимости | | | Определены в ходе выполнения комплексных кадастровых работ | | | Метод опреде ления коор динат | Формулы, примененные для расчета средней квадратической погрешности определения координат характерных точек (Mt), м, с подставленными в такие формулы значениями и итоговые (вычисленные) значения Mt, м |
|---|--|---|---------------|---|----------------|---------------|--|--|
| | Координаты, м | | Ради ус, м | Координаты, м | | Ради ус, м | | |
| | X | Y | R | X | Y | R | | |
| 1 | 2 | 3 | 4 | 5 | 6 | 7 | 8 | 9 |
| н5600 | - | - | - | 495892.80 | 2170942.7 5 | - | Метод спутниковых геодезически х измерений (определени й) | 0.1 |
| н5610 | - | - | - | 495892.25 | 2170939.0 8 | - | Метод спутниковых геодезически х измерений (определени й) | 0.1 |
| н5620 | - | - | - | 495899.23 | 2170938.0 3 | - | Метод спутниковых геодезически х измерений (определени й) | 0.1 |
| н5630 | - | - | - | 495899.79 | 2170941.7 0 | - | Метод спутниковых геодезически х измерений (определени й) | 0.1 |
| н5600 | - | - | - | 495892.80 | 2170942.7 5 | - | Метод спутниковых геодезически х измерений (определени й) | 0.1 |

**2. Сведения о характеристиках объекта недвижимости
с кадастровым номером : 32:28:0015011:662 :**

| № п/п | Наименование характеристики | Значение характеристики |
|-------|--|-------------------------|
| 1 | 2 | 3 |
| 1. | Вид объекта недвижимости | здание |
| 2. | Ранее присвоенный государственный учетный номер (инвентарный) здания, сооружения, объекта незавершенного строительства | - |
| 3. | Кадастровый номер земельного участка (земельных участков), в границах которого (которых) расположены здание, сооружение, объект незавершенного строительства | 32:28:0015011:343 |

2. Сведения о характеристиках объекта недвижимости с кадастровым номером : 32:28:0015011:662 :

| № п/п | Наименование характеристики | Значение характеристики |
|-------|---|--|
| 1 | 2 | 3 |
| 4. | Уникальный учетный номер кадастрового квартала, в границах которого расположены здание, сооружение, объект незавершенного строительства | 32:28:0015011 |
| 5. | Адрес здания, сооружения, объекта незавершенного строительства | - |
| 5.1. | Сведения о местоположении здания, сооружения, объекта незавершенного строительства (при отсутствии адреса) в структурированном в соответствии с федеральной информационной адресной системой виде | Российская Федерация, Брянская область, город Брянск, территория ГО Водник-2, гараж 48 |
| 5.2. | Дополнительные сведения о местоположении | - |
| 6. | Иные сведения | - |

3. Пояснения к сведениям об объекте недвижимости с кадастровым номером 32:28:0015011:662 :

| | |
|----|---|
| 1. | - |
| | |

Описание местоположения зданий, сооружений, объектов незавершенного строительства на земельном участке

**1. Сведения о характерных точках контура объекта недвижимости
с кадастровым номером : 32:28:0015011:663 :**

Система координат МСК-32, зона 2

Зона № 2

| Обозначение характерных точек контура | Содержатся в Едином государственном реестре недвижимости | | | Определены в ходе выполнения комплексных кадастровых работ | | | Метод опреде ления коор динат | Формулы, примененные для расчета средней квадратической погрешности определения координат характерных точек (Mt), м, с подставленными в такие формулы значениями и итоговые (вычисленные) значения Mt, м |
|---|--|---|---------------|---|----------------|---------------|--|--|
| | Координаты, м | | Ради ус, м | Координаты, м | | Ради ус, м | | |
| | X | Y | R | X | Y | R | | |
| 1 | 2 | 3 | 4 | 5 | 6 | 7 | 8 | 9 |
| н5640 | - | - | - | 495900.78 | 2170876.1 0 | - | Метод спутниковых геодезически х измерений (определени й) | 0.1 |
| н5650 | - | - | - | 495901.86 | 2170879.6 4 | - | Метод спутниковых геодезически х измерений (определени й) | 0.1 |
| н5660 | - | - | - | 495895.40 | 2170881.6 1 | - | Метод спутниковых геодезически х измерений (определени й) | 0.1 |
| н5670 | - | - | - | 495894.41 | 2170878.3 6 | - | Метод спутниковых геодезически х измерений (определени й) | 0.1 |
| н5680 | - | - | - | 495899.35 | 2170876.8 6 | - | Метод спутниковых геодезически х измерений (определени й) | 0.1 |
| н5690 | - | - | - | 495899.26 | 2170876.5 7 | - | Метод спутниковых геодезически х измерений (определени й) | 0.1 |
| н5640 | - | - | - | 495900.78 | 2170876.1 0 | - | Метод спутниковых геодезически х измерений (определени й) | 0.1 |

2. Сведения о характеристиках объекта недвижимости с кадастровым номером : 32:28:0015011:663 :

| № п/п | Наименование характеристики | Значение характеристики |
|--------------|---|---|
| 1 | 2 | 3 |
| 1. | Вид объекта недвижимости | здание |
| 2. | Ранее присвоенный государственный учетный номер (инвентарный) здания, сооружения, объекта незавершенного строительства | - |
| 3. | Кадастровый номер земельного участка (земельных участков), в границах которого (которых) расположены здание, сооружение, объект незавершенного строительства | 32:28:0015011:43 |
| 4. | Уникальный учетный номер кадастрового квартала, в границах которого расположены здание, сооружение, объект незавершенного строительства | 32:28:0015011 |
| 5. | Адрес здания, сооружения, объекта незавершенного строительства | - |
| 5.1. | Сведения о местоположении здания, сооружения, объекта незавершенного строительства (при отсутствии адреса) в структурированном в соответствии с федеральной информационной адресной системой виде | Российская Федерация, Брянская область, город Брянск, территория ГО Водник-2, гараж 5 |
| 5.2. | Дополнительные сведения о местоположении | - |
| 6. | Иные сведения | - |

3. Пояснения к сведениям об объекте недвижимости с кадастровым номером 32:28:0015011:663 :

| | |
|----|---|
| 1. | - |
| | |

Описание местоположения зданий, сооружений, объектов незавершенного строительства на земельном участке

**1. Сведения о характерных точках контура объекта недвижимости
с кадастровым номером : 32:28:0015011:664 :**

Система координат МСК-32, зона 2

Зона № 2

| Обозначение характерных точек контура | Содержатся в Едином государственном реестре недвижимости | | | Определены в ходе выполнения комплексных кадастровых работ | | | Метод опреде ления коор динат | Формулы, примененные для расчета средней квадратической погрешности определения координат характерных точек (Mt), м, с подставленными в такие формулы значениями и итоговые (вычисленные) значения Mt, м |
|---|--|---|---------------|---|----------------|---------------|--|--|
| | Координаты, м | | Ради ус, м | Координаты, м | | Ради ус, м | | |
| | X | Y | R | X | Y | R | | |
| 1 | 2 | 3 | 4 | 5 | 6 | 7 | 8 | 9 |
| н5700 | - | - | - | 495904.15 | 2170969.4 8 | - | Метод спутниковых геодезически х измерений (определени й) | 0.1 |
| н5710 | - | - | - | 495904.76 | 2170973.4 6 | - | Метод спутниковых геодезически х измерений (определени й) | 0.1 |
| н5720 | - | - | - | 495898.91 | 2170974.3 5 | - | Метод спутниковых геодезически х измерений (определени й) | 0.1 |
| н5730 | - | - | - | 495898.31 | 2170970.3 7 | - | Метод спутниковых геодезически х измерений (определени й) | 0.1 |
| н5700 | - | - | - | 495904.15 | 2170969.4 8 | - | Метод спутниковых геодезически х измерений (определени й) | 0.1 |

**2. Сведения о характеристиках объекта недвижимости
с кадастровым номером : 32:28:0015011:664 :**

| № п/п | Наименование характеристики | Значение характеристики |
|-------|--|-------------------------|
| 1 | 2 | 3 |
| 1. | Вид объекта недвижимости | здание |
| 2. | Ранее присвоенный государственный учетный номер (инвентарный) здания, сооружения, объекта незавершенного строительства | - |
| 3. | Кадастровый номер земельного участка (земельных участков), в границах которого (которых) расположены здание, сооружение, объект незавершенного строительства | 32:28:0015011:91 |

2. Сведения о характеристиках объекта недвижимости с кадастровым номером : 32:28:0015011:664 :

| № п/п | Наименование характеристики | Значение характеристики |
|-------|---|--|
| 1 | 2 | 3 |
| 4. | Уникальный учетный номер кадастрового квартала, в границах которого расположены здание, сооружение, объект незавершенного строительства | 32:28:0015011 |
| 5. | Адрес здания, сооружения, объекта незавершенного строительства | - |
| 5.1. | Сведения о местоположении здания, сооружения, объекта незавершенного строительства (при отсутствии адреса) в структурированном в соответствии с федеральной информационной адресной системой виде | Российская Федерация, Брянская область, город Брянск, территория ГО Водник-2, гараж 55 |
| 5.2. | Дополнительные сведения о местоположении | - |
| 6. | Иные сведения | - |

3. Пояснения к сведениям об объекте недвижимости с кадастровым номером 32:28:0015011:664 :

| | |
|----|---|
| 1. | - |
| | |

**Описание местоположения зданий, сооружений,
объектов незавершенного строительства на земельном участке**

**1. Сведения о характерных точках контура объекта недвижимости
с кадастровым номером : 32:28:0015011:665 :**

Система координат МСК-32, зона 2

Зона № 2

| Обозначение характерных точек контура | Содержатся в Едином государственном реестре недвижимости | | | Определены в ходе выполнения комплексных кадастровых работ | | | Метод опреде ления коор динат | Формулы, примененные для расчета средней квадратической погрешности определения координат характерных точек (Mt), м, с подставленными в такие формулы значениями и итоговые (вычисленные) значения Mt, м |
|---|--|---|---------------|---|----------------|---------------|--|--|
| | Координаты, м | | Ради ус, м | Координаты, м | | Ради ус, м | | |
| | X | Y | R | X | Y | R | | |
| 1 | 2 | 3 | 4 | 5 | 6 | 7 | 8 | 9 |
| н5740 | - | - | - | 495867.52 | 2170849.2 0 | - | Метод спутниковых геодезически х измерений (определени й) | 0.1 |
| н5750 | - | - | - | 495868.84 | 2170852.3 9 | - | Метод спутниковых геодезически х измерений (определени й) | 0.1 |
| н5760 | - | - | - | 495863.46 | 2170854.6 3 | - | Метод спутниковых геодезически х измерений (определени й) | 0.1 |
| н5770 | - | - | - | 495862.13 | 2170851.4 4 | - | Метод спутниковых геодезически х измерений (определени й) | 0.1 |
| н5780 | - | - | - | 495866.68 | 2170849.5 5 | - | Метод спутниковых геодезически х измерений (определени й) | 0.1 |
| н5740 | - | - | - | 495867.52 | 2170849.2 0 | - | Метод спутниковых геодезически х измерений (определени й) | 0.1 |

**2. Сведения о характеристиках объекта недвижимости
с кадастровым номером : 32:28:0015011:665 :**

| № п/п | Наименование характеристики | Значение характеристики |
|-------|--|-------------------------|
| 1 | 2 | 3 |
| 1. | Вид объекта недвижимости | здание |
| 2. | Ранее присвоенный государственный учетный номер (инвентарный) здания, сооружения, объекта незавершенного строительства | - |

2. Сведения о характеристиках объекта недвижимости с кадастровым номером : 32:28:0015011:665 :

| № п/п | Наименование характеристики | Значение характеристики |
|-------|---|--|
| 1 | 2 | 3 |
| 3. | Кадастровый номер земельного участка (земельных участков), в границах которого (которых) расположены здание, сооружение, объект незавершенного строительства | 32:28:0015011:102 |
| 4. | Уникальный учетный номер кадастрового квартала, в границах которого расположены здание, сооружение, объект незавершенного строительства | 32:28:0015011 |
| 5. | Адрес здания, сооружения, объекта незавершенного строительства | - |
| 5.1. | Сведения о местоположении здания, сооружения, объекта незавершенного строительства (при отсутствии адреса) в структурированном в соответствии с федеральной информационной адресной системой виде | Российская Федерация, Брянская область, город Брянск, территория ГО Водник-2, гараж 67 |
| 5.2. | Дополнительные сведения о местоположении | - |
| 6. | Иные сведения | - |

3. Пояснения к сведениям об объекте недвижимости с кадастровым номером 32:28:0015011:665 :

| | |
|----|---|
| 1. | - |
|----|---|

Описание местоположения зданий, сооружений, объектов незавершенного строительства на земельном участке

**1. Сведения о характерных точках контура объекта недвижимости
с кадастровым номером : 32:28:0015011:666 :**

Система координат МСК-32, зона 2

Зона № 2

| Обозначение характерных точек контура | Содержатся в Едином государственном реестре недвижимости | | | Определены в ходе выполнения комплексных кадастровых работ | | | Метод опреде ления коор динат | Формулы, примененные для расчета средней квадратической погрешности определения координат характерных точек (Mt), м, с подставленными в такие формулы значениями и итоговые (вычисленные) значения Mt, м |
|---|--|---|---------------|---|----------------|---------------|--|--|
| | Координаты, м | | Ради ус, м | Координаты, м | | Ради ус, м | | |
| | X | Y | R | X | Y | R | | |
| 1 | 2 | 3 | 4 | 5 | 6 | 7 | 8 | 9 |
| н5790 | - | - | - | 495818.85 | 2170838.0 2 | - | Метод спутниковых геодезически х измерений (определени й) | 0.1 |
| н5800 | - | - | - | 495820.38 | 2170841.8 5 | - | Метод спутниковых геодезически х измерений (определени й) | 0.1 |
| н5810 | - | - | - | 495827.10 | 2170839.0 1 | - | Метод спутниковых геодезически х измерений (определени й) | 0.1 |
| н5820 | - | - | - | 495825.58 | 2170835.2 9 | - | Метод спутниковых геодезически х измерений (определени й) | 0.1 |
| н5790 | - | - | - | 495818.85 | 2170838.0 2 | - | Метод спутниковых геодезически х измерений (определени й) | 0.1 |

**2. Сведения о характеристиках объекта недвижимости
с кадастровым номером : 32:28:0015011:666 :**

| № п/п | Наименование характеристики | Значение характеристики |
|-------|--|-------------------------|
| 1 | 2 | 3 |
| 1. | Вид объекта недвижимости | здание |
| 2. | Ранее присвоенный государственный учетный номер (инвентарный) здания, сооружения, объекта незавершенного строительства | - |
| 3. | Кадастровый номер земельного участка (земельных участков), в границах которого (которых) расположены здание, сооружение, объект незавершенного строительства | 32:28:0015011:114 |

2. Сведения о характеристиках объекта недвижимости с кадастровым номером : 32:28:0015011:666 :

| № п/п | Наименование характеристики | Значение характеристики |
|-------|---|--|
| 1 | 2 | 3 |
| 4. | Уникальный учетный номер кадастрового квартала, в границах которого расположены здание, сооружение, объект незавершенного строительства | 32:28:0015011 |
| 5. | Адрес здания, сооружения, объекта незавершенного строительства | - |
| 5.1. | Сведения о местоположении здания, сооружения, объекта незавершенного строительства (при отсутствии адреса) в структурированном в соответствии с федеральной информационной адресной системой виде | Российская Федерация, Брянская область, город Брянск, территория ГО Водник-2, гараж 7А |
| 5.2. | Дополнительные сведения о местоположении | - |
| 6. | Иные сведения | - |

3. Пояснения к сведениям об объекте недвижимости с кадастровым номером 32:28:0015011:666 :

| | |
|----|---|
| 1. | - |
| | |

**Описание местоположения зданий, сооружений,
объектов незавершенного строительства на земельном участке**

**1. Сведения о характерных точках контура объекта недвижимости
с кадастровым номером : 32:28:0015011:667 :**

Система координат МСК-32, зона 2

Зона № 2

| Обозначение характерных точек контура | Содержатся в Едином государственном реестре недвижимости | | | Определены в ходе выполнения комплексных кадастровых работ | | | Метод опреде ления коор динат | Формулы, примененные для расчета средней квадратической погрешности определения координат характерных точек (Mt), м, с подставленными в такие формулы значениями и итоговые (вычисленные) значения Mt, м |
|---|--|---|---------------|---|----------------|---------------|--|--|
| | Координаты, м | | Ради ус, м | Координаты, м | | Ради ус, м | | |
| | X | Y | R | X | Y | R | | |
| 1 | 2 | 3 | 4 | 5 | 6 | 7 | 8 | 9 |
| н5830 | - | - | - | 495863.98 | 2170876.5 7 | - | Метод спутниковых геодезически х измерений (определени й) | 0.1 |
| н5840 | - | - | - | 495865.57 | 2170880.9 1 | - | Метод спутниковых геодезически х измерений (определени й) | 0.1 |
| н5850 | - | - | - | 495860.27 | 2170882.8 5 | - | Метод спутниковых геодезически х измерений (определени й) | 0.1 |
| н5860 | - | - | - | 495860.07 | 2170882.9 2 | - | Метод спутниковых геодезически х измерений (определени й) | 0.1 |
| н5870 | - | - | - | 495858.49 | 2170878.5 8 | - | Метод спутниковых геодезически х измерений (определени й) | 0.1 |
| н5880 | - | - | - | 495862.38 | 2170877.1 5 | - | Метод спутниковых геодезически х измерений (определени й) | 0.1 |
| н5830 | - | - | - | 495863.98 | 2170876.5 7 | - | Метод спутниковых геодезически х измерений (определени й) | 0.1 |

2. Сведения о характеристиках объекта недвижимости с кадастровым номером : 32:28:0015011:667 :

| № п/п | Наименование характеристики | Значение характеристики |
|--------------|---|--|
| 1 | 2 | 3 |
| 1. | Вид объекта недвижимости | здание |
| 2. | Ранее присвоенный государственный учетный номер (инвентарный) здания, сооружения, объекта незавершенного строительства | - |
| 3. | Кадастровый номер земельного участка (земельных участков), в границах которого (которых) расположены здание, сооружение, объект незавершенного строительства | 32:28:0015011:110 |
| 4. | Уникальный учетный номер кадастрового квартала, в границах которого расположены здание, сооружение, объект незавершенного строительства | 32:28:0015011 |
| 5. | Адрес здания, сооружения, объекта незавершенного строительства | - |
| 5.1. | Сведения о местоположении здания, сооружения, объекта незавершенного строительства (при отсутствии адреса) в структурированном в соответствии с федеральной информационной адресной системой виде | Российская Федерация, Брянская область, город Брянск, территория ГО Водник-2, гараж 76 |
| 5.2. | Дополнительные сведения о местоположении | - |
| 6. | Иные сведения | - |

3. Пояснения к сведениям об объекте недвижимости с кадастровым номером 32:28:0015011:667 :

| | |
|----|---|
| 1. | - |
|----|---|

**Описание местоположения зданий, сооружений,
объектов незавершенного строительства на земельном участке**

**1. Сведения о характерных точках контура объекта недвижимости
с кадастровым номером : 32:28:0015011:668 :**

Система координат МСК-32, зона 2

Зона № 2

| Обозначение характерных точек контура | Содержатся в Едином государственном реестре недвижимости | | | Определены в ходе выполнения комплексных кадастровых работ | | | Метод опреде ления коор динат | Формулы, примененные для расчета средней квадратической погрешности определения координат характерных точек (Mt), м, с подставленными в такие формулы значениями и итоговые (вычисленные) значения Mt, м |
|---|--|---|---------------|---|----------------|---------------|--|--|
| | Координаты, м | | Ради ус, м | Координаты, м | | Ради ус, м | | |
| | X | Y | R | X | Y | R | | |
| 1 | 2 | 3 | 4 | 5 | 6 | 7 | 8 | 9 |
| н5890 | - | - | - | 495866.52 | 2170880.7 9 | - | Метод спутниковых геодезически х измерений (определени й) | 0.1 |
| н5900 | - | - | - | 495868.00 | 2170884.8 2 | - | Метод спутниковых геодезически х измерений (определени й) | 0.1 |
| н5910 | - | - | - | 495861.91 | 2170887.0 5 | - | Метод спутниковых геодезически х измерений (определени й) | 0.1 |
| н5920 | - | - | - | 495860.44 | 2170883.0 1 | - | Метод спутниковых геодезически х измерений (определени й) | 0.1 |
| н5890 | - | - | - | 495866.52 | 2170880.7 9 | - | Метод спутниковых геодезически х измерений (определени й) | 0.1 |

**2. Сведения о характеристиках объекта недвижимости
с кадастровым номером : 32:28:0015011:668 :**

| № п/п | Наименование характеристики | Значение характеристики |
|-------|--|-------------------------|
| 1 | 2 | 3 |
| 1. | Вид объекта недвижимости | здание |
| 2. | Ранее присвоенный государственный учетный номер (инвентарный) здания, сооружения, объекта незавершенного строительства | - |
| 3. | Кадастровый номер земельного участка (земельных участков), в границах которого (которых) расположены здание, сооружение, объект незавершенного строительства | 32:28:0015011:111 |

2. Сведения о характеристиках объекта недвижимости с кадастровым номером : 32:28:0015011:668 :

| № п/п | Наименование характеристики | Значение характеристики |
|-------|---|--|
| 1 | 2 | 3 |
| 4. | Уникальный учетный номер кадастрового квартала, в границах которого расположены здание, сооружение, объект незавершенного строительства | 32:28:0015011 |
| 5. | Адрес здания, сооружения, объекта незавершенного строительства | - |
| 5.1. | Сведения о местоположении здания, сооружения, объекта незавершенного строительства (при отсутствии адреса) в структурированном в соответствии с федеральной информационной адресной системой виде | Российская Федерация, Брянская область, город Брянск, территория ГО Водник-2, гараж 77 |
| 5.2. | Дополнительные сведения о местоположении | - |
| 6. | Иные сведения | - |

3. Пояснения к сведениям об объекте недвижимости с кадастровым номером 32:28:0015011:668 :

| | |
|----|---|
| 1. | - |
| | |

Описание местоположения зданий, сооружений, объектов незавершенного строительства на земельном участке

**1. Сведения о характерных точках контура объекта недвижимости
с кадастровым номером : 32:28:0015011:669 :**

Система координат МСК-32, зона 2

Зона № 2

| Обозначение характерных точек контура | Содержатся в Едином государственном реестре недвижимости | | | Определены в ходе выполнения комплексных кадастровых работ | | | Метод опреде ления коор динат | Формулы, примененные для расчета средней квадратической погрешности определения координат характерных точек (Mt), м, с подставленными в такие формулы значениями и итоговые (вычисленные) значения Mt, м |
|---|--|---|---------------|---|----------------|---------------|--|--|
| | Координаты, м | | Ради ус, м | Координаты, м | | Ради ус, м | | |
| | X | Y | R | X | Y | R | | |
| 1 | 2 | 3 | 4 | 5 | 6 | 7 | 8 | 9 |
| н5930 | - | - | - | 495889.97 | 2170871.8 0 | - | Метод спутниковых геодезически х измерений (определени й) | 0.1 |
| н5940 | - | - | - | 495888.96 | 2170868.5 7 | - | Метод спутниковых геодезически х измерений (определени й) | 0.1 |
| н5950 | - | - | - | 495895.05 | 2170866.6 2 | - | Метод спутниковых геодезически х измерений (определени й) | 0.1 |
| н5960 | - | - | - | 495895.94 | 2170870.0 1 | - | Метод спутниковых геодезически х измерений (определени й) | 0.1 |
| н5930 | - | - | - | 495889.97 | 2170871.8 0 | - | Метод спутниковых геодезически х измерений (определени й) | 0.1 |

**2. Сведения о характеристиках объекта недвижимости
с кадастровым номером : 32:28:0015011:669 :**

| № п/п | Наименование характеристики | Значение характеристики |
|-------|--|-------------------------|
| 1 | 2 | 3 |
| 1. | Вид объекта недвижимости | здание |
| 2. | Ранее присвоенный государственный учетный номер (инвентарный) здания, сооружения, объекта незавершенного строительства | - |
| 3. | Кадастровый номер земельного участка (земельных участков), в границах которого (которых) расположены здание, сооружение, объект незавершенного строительства | 32:28:0015011:46 |

2. Сведения о характеристиках объекта недвижимости с кадастровым номером : 32:28:0015011:669 :

| № п/п | Наименование характеристики | Значение характеристики |
|-------|---|---|
| 1 | 2 | 3 |
| 4. | Уникальный учетный номер кадастрового квартала, в границах которого расположены здание, сооружение, объект незавершенного строительства | 32:28:0015011 |
| 5. | Адрес здания, сооружения, объекта незавершенного строительства | - |
| 5.1. | Сведения о местоположении здания, сооружения, объекта незавершенного строительства (при отсутствии адреса) в структурированном в соответствии с федеральной информационной адресной системой виде | Российская Федерация, Брянская область, город Брянск, территория ГО Водник-2, гараж 8 |
| 5.2. | Дополнительные сведения о местоположении | - |
| 6. | Иные сведения | - |

3. Пояснения к сведениям об объекте недвижимости с кадастровым номером 32:28:0015011:669 :

| | |
|----|---|
| 1. | - |
| | |

Описание местоположения зданий, сооружений, объектов незавершенного строительства на земельном участке

**1. Сведения о характерных точках контура объекта недвижимости
с кадастровым номером : 32:28:0015011:670 :**

Система координат МСК-32, зона 2

Зона № 2

| Обозначение характерных точек контура | Содержатся в Едином государственном реестре недвижимости | | | Определены в ходе выполнения комплексных кадастровых работ | | | Метод опреде ления коор динат | Формулы, примененные для расчета средней квадратической погрешности определения координат характерных точек (Mt), м, с подставленными в такие формулы значениями и итоговые (вычисленные) значения Mt, м |
|---|--|---|---------------|---|----------------|---------------|--|--|
| | Координаты, м | | Ради ус, м | Координаты, м | | Ради ус, м | | |
| | X | Y | R | X | Y | R | | |
| 1 | 2 | 3 | 4 | 5 | 6 | 7 | 8 | 9 |
| н5970 | - | - | - | 495899.95 | 2170948.3 8 | - | Метод спутниковых геодезически х измерений (определени й) | 0.1 |
| н5980 | - | - | - | 495893.70 | 2170949.3 3 | - | Метод спутниковых геодезически х измерений (определени й) | 0.1 |
| н5990 | - | - | - | 495893.27 | 2170946.4 7 | - | Метод спутниковых геодезически х измерений (определени й) | 0.1 |
| н6000 | - | - | - | 495893.93 | 2170946.3 8 | - | Метод спутниковых геодезически х измерений (определени й) | 0.1 |
| н6010 | - | - | - | 495900.39 | 2170945.3 9 | - | Метод спутниковых геодезически х измерений (определени й) | 0.1 |
| н6020 | - | - | - | 495900.83 | 2170948.2 4 | - | Метод спутниковых геодезически х измерений (определени й) | 0.1 |
| н5970 | - | - | - | 495899.95 | 2170948.3 8 | - | Метод спутниковых геодезически х измерений (определени й) | 0.1 |

2. Сведения о характеристиках объекта недвижимости с кадастровым номером : 32:28:0015011:670 :

| № п/п | Наименование характеристики | Значение характеристики |
|--------------|---|---|
| 1 | 2 | 3 |
| 1. | Вид объекта недвижимости | здание |
| 2. | Ранее присвоенный государственный учетный номер (инвентарный) здания, сооружения, объекта незавершенного строительства | - |
| 3. | Кадастровый номер земельного участка (земельных участков), в границах которого (которых) расположены здание, сооружение, объект незавершенного строительства | 32:28:0015011:202 |
| 4. | Уникальный учетный номер кадастрового квартала, в границах которого расположены здание, сооружение, объект незавершенного строительства | 32:28:0015011 |
| 5. | Адрес здания, сооружения, объекта незавершенного строительства | - |
| 5.1. | Сведения о местоположении здания, сооружения, объекта незавершенного строительства (при отсутствии адреса) в структурированном в соответствии с федеральной информационной адресной системой виде | Российская Федерация, Брянская область, город Брянск, территория ГО Водник-2, гараж 50А |
| 5.2. | Дополнительные сведения о местоположении | - |
| 6. | Иные сведения | - |

3. Пояснения к сведениям об объекте недвижимости с кадастровым номером 32:28:0015011:670 :

| | |
|----|---|
| 1. | - |
| | |

Описание местоположения зданий, сооружений, объектов незавершенного строительства на земельном участке

**1. Сведения о характерных точках контура объекта недвижимости
с кадастровым номером : 32:28:0015011:671 :**

Система координат МСК-32, зона 2

Зона № 2

| Обозначение характерных точек контура | Содержатся в Едином государственном реестре недвижимости | | | Определены в ходе выполнения комплексных кадастровых работ | | | Метод опреде ления коор динат | Формулы, примененные для расчета средней квадратической погрешности определения координат характерных точек (Mt), м, с подставленными в такие формулы значениями и итоговые (вычисленные) значения Mt, м |
|---|--|---|---------------|---|----------------|---------------|--|--|
| | Координаты, м | | Ради ус, м | Координаты, м | | Ради ус, м | | |
| | X | Y | R | X | Y | R | | |
| 1 | 2 | 3 | 4 | 5 | 6 | 7 | 8 | 9 |
| н603О | - | - | - | 495880.51 | 2170894.6 9 | - | Метод спутниковых геодезически х измерений (определени й) | 0.1 |
| н604О | - | - | - | 495888.95 | 2170891.1 3 | - | Метод спутниковых геодезически х измерений (определени й) | 0.1 |
| н605О | - | - | - | 495890.24 | 2170894.1 9 | - | Метод спутниковых геодезически х измерений (определени й) | 0.1 |
| н606О | - | - | - | 495881.73 | 2170897.5 7 | - | Метод спутниковых геодезически х измерений (определени й) | 0.1 |
| н603О | - | - | - | 495880.51 | 2170894.6 9 | - | Метод спутниковых геодезически х измерений (определени й) | 0.1 |

**2. Сведения о характеристиках объекта недвижимости
с кадастровым номером : 32:28:0015011:671 :**

| № п/п | Наименование характеристики | Значение характеристики |
|-------|--|-------------------------|
| 1 | 2 | 3 |
| 1. | Вид объекта недвижимости | здание |
| 2. | Ранее присвоенный государственный учетный номер (инвентарный) здания, сооружения, объекта незавершенного строительства | - |
| 3. | Кадастровый номер земельного участка (земельных участков), в границах которого (которых) расположены здание, сооружение, объект незавершенного строительства | 32:28:0015011:361 |

2. Сведения о характеристиках объекта недвижимости с кадастровым номером : 32:28:0015011:671 :

| № п/п | Наименование характеристики | Значение характеристики |
|-------|---|--|
| 1 | 2 | 3 |
| 4. | Уникальный учетный номер кадастрового квартала, в границах которого расположены здание, сооружение, объект незавершенного строительства | 32:28:0015011 |
| 5. | Адрес здания, сооружения, объекта незавершенного строительства | - |
| 5.1. | Сведения о местоположении здания, сооружения, объекта незавершенного строительства (при отсутствии адреса) в структурированном в соответствии с федеральной информационной адресной системой виде | Российская Федерация, Брянская область, город Брянск, территория ГО Водник-2, гараж 34 |
| 5.2. | Дополнительные сведения о местоположении | - |
| 6. | Иные сведения | - |

3. Пояснения к сведениям об объекте недвижимости с кадастровым номером 32:28:0015011:671 :

| | |
|----|---|
| 1. | - |
| | |

Описание местоположения зданий, сооружений, объектов незавершенного строительства на земельном участке

**1. Сведения о характерных точках контура объекта недвижимости
с кадастровым номером : 32:28:0015011:672 :**

Система координат МСК-32, зона 2

Зона № 2

| Обозначение характерных точек контура | Содержатся в Едином государственном реестре недвижимости | | | Определены в ходе выполнения комплексных кадастровых работ | | | Метод опреде ления коор динат | Формулы, примененные для расчета средней квадратической погрешности определения координат характерных точек (Mt), м, с подставленными в такие формулы значениями и итоговые (вычисленные) значения Mt, м |
|---|--|---|---------------|---|----------------|---------------|--|--|
| | Координаты, м | | Ради ус, м | Координаты, м | | Ради ус, м | | |
| | X | Y | R | X | Y | R | | |
| 1 | 2 | 3 | 4 | 5 | 6 | 7 | 8 | 9 |
| н607О | - | - | - | 495864.57 | 2170727.5 4 | - | Метод спутниковых геодезически х измерений (определени й) | 0.1 |
| н608О | - | - | - | 495864.69 | 2170730.8 5 | - | Метод спутниковых геодезически х измерений (определени й) | 0.1 |
| н609О | - | - | - | 495858.92 | 2170731.0 6 | - | Метод спутниковых геодезически х измерений (определени й) | 0.1 |
| н610О | - | - | - | 495858.78 | 2170727.7 6 | - | Метод спутниковых геодезически х измерений (определени й) | 0.1 |
| н607О | - | - | - | 495864.57 | 2170727.5 4 | - | Метод спутниковых геодезически х измерений (определени й) | 0.1 |

**2. Сведения о характеристиках объекта недвижимости
с кадастровым номером : 32:28:0015011:672 :**

| № п/п | Наименование характеристики | Значение характеристики |
|-------|--|-------------------------|
| 1 | 2 | 3 |
| 1. | Вид объекта недвижимости | здание |
| 2. | Ранее присвоенный государственный учетный номер (инвентарный) здания, сооружения, объекта незавершенного строительства | - |
| 3. | Кадастровый номер земельного участка (земельных участков), в границах которого (которых) расположены здание, сооружение, объект незавершенного строительства | - |

2. Сведения о характеристиках объекта недвижимости с кадастровым номером : 32:28:0015011:672 :

| № п/п | Наименование характеристики | Значение характеристики |
|-------|---|---|
| 1 | 2 | 3 |
| 4. | Уникальный учетный номер кадастрового квартала, в границах которого расположены здание, сооружение, объект незавершенного строительства | 32:28:0015011 |
| 5. | Адрес здания, сооружения, объекта незавершенного строительства | - |
| 5.1. | Сведения о местоположении здания, сооружения, объекта незавершенного строительства (при отсутствии адреса) в структурированном в соответствии с федеральной информационной адресной системой виде | Российская Федерация, Брянская область, город Брянск, территория ГО Водник-1, гараж 105 |
| 5.2. | Дополнительные сведения о местоположении | - |
| 6. | Иные сведения | - |

3. Пояснения к сведениям об объекте недвижимости с кадастровым номером 32:28:0015011:672 :

| | |
|----|---|
| 1. | - |
| | |

Описание местоположения зданий, сооружений, объектов незавершенного строительства на земельном участке

**1. Сведения о характерных точках контура объекта недвижимости
с кадастровым номером : 32:28:0015011:673 :**

Система координат МСК-32, зона 2

Зона № 2

| Обозначение характерных точек контура | Содержатся в Едином государственном реестре недвижимости | | | Определены в ходе выполнения комплексных кадастровых работ | | | Метод опреде ления коор динат | Формулы, примененные для расчета средней квадратической погрешности определения координат характерных точек (Mt), м, с подставленными в такие формулы значениями и итоговые (вычисленные) значения Mt, м |
|---|--|---|---------------|---|----------------|---------------|--|--|
| | Координаты, м | | Ради ус, м | Координаты, м | | Ради ус, м | | |
| | X | Y | R | X | Y | R | | |
| 1 | 2 | 3 | 4 | 5 | 6 | 7 | 8 | 9 |
| н6110 | - | - | - | 495831.68 | 2170644.2 0 | - | Метод спутниковых геодезически х измерений (определени й) | 0.1 |
| н6120 | - | - | - | 495831.53 | 2170640.6 5 | - | Метод спутниковых геодезически х измерений (определени й) | 0.1 |
| н6130 | - | - | - | 495837.33 | 2170640.4 2 | - | Метод спутниковых геодезически х измерений (определени й) | 0.1 |
| н6140 | - | - | - | 495837.47 | 2170643.9 8 | - | Метод спутниковых геодезически х измерений (определени й) | 0.1 |
| н6110 | - | - | - | 495831.68 | 2170644.2 0 | - | Метод спутниковых геодезически х измерений (определени й) | 0.1 |

**2. Сведения о характеристиках объекта недвижимости
с кадастровым номером : 32:28:0015011:673 :**

| № п/п | Наименование характеристики | Значение характеристики |
|-------|--|-------------------------|
| 1 | 2 | 3 |
| 1. | Вид объекта недвижимости | здание |
| 2. | Ранее присвоенный государственный учетный номер (инвентарный) здания, сооружения, объекта незавершенного строительства | - |
| 3. | Кадастровый номер земельного участка (земельных участков), в границах которого (которых) расположены здание, сооружение, объект незавершенного строительства | 32:28:0015011:228 |

2. Сведения о характеристиках объекта недвижимости с кадастровым номером : 32:28:0015011:673 :

| № п/п | Наименование характеристики | Значение характеристики |
|-------|---|--|
| 1 | 2 | 3 |
| 4. | Уникальный учетный номер кадастрового квартала, в границах которого расположены здание, сооружение, объект незавершенного строительства | 32:28:0015011 |
| 5. | Адрес здания, сооружения, объекта незавершенного строительства | - |
| 5.1. | Сведения о местоположении здания, сооружения, объекта незавершенного строительства (при отсутствии адреса) в структурированном в соответствии с федеральной информационной адресной системой виде | Российская Федерация, Брянская область, город Брянск, территория ГО Водник-1, гараж 16 |
| 5.2. | Дополнительные сведения о местоположении | - |
| 6. | Иные сведения | - |

3. Пояснения к сведениям об объекте недвижимости с кадастровым номером 32:28:0015011:673 :

| | |
|----|---|
| 1. | - |
| | |

Описание местоположения зданий, сооружений, объектов незавершенного строительства на земельном участке

**1. Сведения о характерных точках контура объекта недвижимости
с кадастровым номером : 32:28:0015011:674 :**

Система координат МСК-32, зона 2

Зона № 2

| Обозначение характерных точек контура | Содержатся в Едином государственном реестре недвижимости | | | Определены в ходе выполнения комплексных кадастровых работ | | | Метод опреде ления коор динат | Формулы, примененные для расчета средней квадратической погрешности определения координат характерных точек (Mt), м, с подставленными в такие формулы значениями и итоговые (вычисленные) значения Mt, м |
|---|--|---|---------------|---|----------------|---------------|--|--|
| | Координаты, м | | Ради ус, м | Координаты, м | | Ради ус, м | | |
| | X | Y | R | X | Y | R | | |
| 1 | 2 | 3 | 4 | 5 | 6 | 7 | 8 | 9 |
| н6150 | - | - | - | 495852.32 | 2170759.0 9 | - | Метод спутниковых геодезически х измерений (определени й) | 0.1 |
| н6160 | - | - | - | 495852.13 | 2170762.7 9 | - | Метод спутниковых геодезически х измерений (определени й) | 0.1 |
| н6170 | - | - | - | 495846.31 | 2170762.3 5 | - | Метод спутниковых геодезически х измерений (определени й) | 0.1 |
| н6180 | - | - | - | 495846.55 | 2170758.8 2 | - | Метод спутниковых геодезически х измерений (определени й) | 0.1 |
| н6150 | - | - | - | 495852.32 | 2170759.0 9 | - | Метод спутниковых геодезически х измерений (определени й) | 0.1 |

**2. Сведения о характеристиках объекта недвижимости
с кадастровым номером : 32:28:0015011:674 :**

| № п/п | Наименование характеристики | Значение характеристики |
|-------|--|-------------------------|
| 1 | 2 | 3 |
| 1. | Вид объекта недвижимости | здание |
| 2. | Ранее присвоенный государственный учетный номер (инвентарный) здания, сооружения, объекта незавершенного строительства | - |
| 3. | Кадастровый номер земельного участка (земельных участков), в границах которого (которых) расположены здание, сооружение, объект незавершенного строительства | 32:28:0015011:266 |

2. Сведения о характеристиках объекта недвижимости с кадастровым номером : 32:28:0015011:674 :

| № п/п | Наименование характеристики | Значение характеристики |
|-------|---|--|
| 1 | 2 | 3 |
| 4. | Уникальный учетный номер кадастрового квартала, в границах которого расположены здание, сооружение, объект незавершенного строительства | 32:28:0015011 |
| 5. | Адрес здания, сооружения, объекта незавершенного строительства | - |
| 5.1. | Сведения о местоположении здания, сооружения, объекта незавершенного строительства (при отсутствии адреса) в структурированном в соответствии с федеральной информационной адресной системой виде | Российская Федерация, Брянская область, город Брянск, территория ГО Водник-1, гараж 6А |
| 5.2. | Дополнительные сведения о местоположении | - |
| 6. | Иные сведения | - |

3. Пояснения к сведениям об объекте недвижимости с кадастровым номером 32:28:0015011:674 :

| | |
|----|---|
| 1. | - |
| | |

**Описание местоположения зданий, сооружений,
объектов незавершенного строительства на земельном участке**

**1. Сведения о характерных точках контура объекта недвижимости
с кадастровым номером : 32:28:0015011:675 :**

Система координат МСК-32, зона 2

Зона № 2

| Обозначение характерных точек контура | Содержатся в Едином государственном реестре недвижимости | | | Определены в ходе выполнения комплексных кадастровых работ | | | Метод опреде ления коор динат | Формулы, примененные для расчета средней квадратической погрешности определения координат характерных точек (Mt), м, с подставленными в такие формулы значениями и итоговые (вычисленные) значения Mt, м |
|---|--|---|---------------|---|----------------|---------------|--|--|
| | Координаты, м | | Ради ус, м | Координаты, м | | Ради ус, м | | |
| | X | Y | R | X | Y | R | | |
| 1 | 2 | 3 | 4 | 5 | 6 | 7 | 8 | 9 |
| н6190 | - | - | - | 495879.76 | 2170693.4 9 | - | Метод спутниковых геодезически х измерений (определени й) | 0.1 |
| н6200 | - | - | - | 495879.92 | 2170697.5 6 | - | Метод спутниковых геодезически х измерений (определени й) | 0.1 |
| н6210 | - | - | - | 495873.95 | 2170697.8 0 | - | Метод спутниковых геодезически х измерений (определени й) | 0.1 |
| н6220 | - | - | - | 495873.79 | 2170693.7 3 | - | Метод спутниковых геодезически х измерений (определени й) | 0.1 |
| н6190 | - | - | - | 495879.76 | 2170693.4 9 | - | Метод спутниковых геодезически х измерений (определени й) | 0.1 |

**2. Сведения о характеристиках объекта недвижимости
с кадастровым номером : 32:28:0015011:675 :**

| № п/п | Наименование характеристики | Значение характеристики |
|-------|--|-------------------------|
| 1 | 2 | 3 |
| 1. | Вид объекта недвижимости | здание |
| 2. | Ранее присвоенный государственный учетный номер (инвентарный) здания, сооружения, объекта незавершенного строительства | - |
| 3. | Кадастровый номер земельного участка (земельных участков), в границах которого (которых) расположены здание, сооружение, объект незавершенного строительства | 32:28:0015011:341 |

2. Сведения о характеристиках объекта недвижимости с кадастровым номером : 32:28:0015011:675 :

| № п/п | Наименование характеристики | Значение характеристики |
|-------|---|--|
| 1 | 2 | 3 |
| 4. | Уникальный учетный номер кадастрового квартала, в границах которого расположены здание, сооружение, объект незавершенного строительства | 32:28:0015011 |
| 5. | Адрес здания, сооружения, объекта незавершенного строительства | - |
| 5.1. | Сведения о местоположении здания, сооружения, объекта незавершенного строительства (при отсутствии адреса) в структурированном в соответствии с федеральной информационной адресной системой виде | Российская Федерация, Брянская область, город Брянск, территория ГО Водник-1, гараж 83 |
| 5.2. | Дополнительные сведения о местоположении | - |
| 6. | Иные сведения | - |

3. Пояснения к сведениям об объекте недвижимости с кадастровым номером 32:28:0015011:675 :

| | |
|----|---|
| 1. | - |
| | |

Описание местоположения зданий, сооружений, объектов незавершенного строительства на земельном участке

**1. Сведения о характерных точках контура объекта недвижимости
с кадастровым номером : 32:28:0015011:676 :**

Система координат МСК-32, зона 2

Зона № 2

| Обозначение характерных точек контура | Содержатся в Едином государственном реестре недвижимости | | | Определены в ходе выполнения комплексных кадастровых работ | | | Метод опреде ления коор динат | Формулы, примененные для расчета средней квадратической погрешности определения координат характерных точек (Mt), м, с подставленными в такие формулы значениями и итоговые (вычисленные) значения Mt, м |
|---|--|---|---------------|---|----------------|---------------|--|--|
| | Координаты, м | | Ради ус, м | Координаты, м | | Ради ус, м | | |
| | X | Y | R | X | Y | R | | |
| 1 | 2 | 3 | 4 | 5 | 6 | 7 | 8 | 9 |
| н6230 | - | - | - | 495824.46 | 2170797.8 5 | - | Метод спутниковых геодезически х измерений (определени й) | 0.1 |
| н6240 | - | - | - | 495826.94 | 2170801.3 0 | - | Метод спутниковых геодезически х измерений (определени й) | 0.1 |
| н6250 | - | - | - | 495822.01 | 2170804.8 5 | - | Метод спутниковых геодезически х измерений (определени й) | 0.1 |
| н6260 | - | - | - | 495819.53 | 2170801.4 0 | - | Метод спутниковых геодезически х измерений (определени й) | 0.1 |
| н6230 | - | - | - | 495824.46 | 2170797.8 5 | - | Метод спутниковых геодезически х измерений (определени й) | 0.1 |

**2. Сведения о характеристиках объекта недвижимости
с кадастровым номером : 32:28:0015011:676 :**

| № п/п | Наименование характеристики | Значение характеристики |
|-------|--|-------------------------|
| 1 | 2 | 3 |
| 1. | Вид объекта недвижимости | здание |
| 2. | Ранее присвоенный государственный учетный номер (инвентарный) здания, сооружения, объекта незавершенного строительства | - |
| 3. | Кадастровый номер земельного участка (земельных участков), в границах которого (которых) расположены здание, сооружение, объект незавершенного строительства | 32:28:0015011:135 |

2. Сведения о характеристиках объекта недвижимости с кадастровым номером : 32:28:0015011:676 :

| № п/п | Наименование характеристики | Значение характеристики |
|-------|---|---|
| 1 | 2 | 3 |
| 4. | Уникальный учетный номер кадастрового квартала, в границах которого расположены здание, сооружение, объект незавершенного строительства | 32:28:0015011 |
| 5. | Адрес здания, сооружения, объекта незавершенного строительства | - |
| 5.1. | Сведения о местоположении здания, сооружения, объекта незавершенного строительства (при отсутствии адреса) в структурированном в соответствии с федеральной информационной адресной системой виде | Российская Федерация, Брянская область, город Брянск, территория ГО Водник-2, гараж 105 |
| 5.2. | Дополнительные сведения о местоположении | - |
| 6. | Иные сведения | - |

3. Пояснения к сведениям об объекте недвижимости с кадастровым номером 32:28:0015011:676 :

| | |
|----|---|
| 1. | - |
| | |

Описание местоположения зданий, сооружений, объектов незавершенного строительства на земельном участке

**1. Сведения о характерных точках контура объекта недвижимости
с кадастровым номером : 32:28:0015011:677 :**

Система координат МСК-32, зона 2

Зона № 2

| Обозначение характерных точек контура | Содержатся в Едином государственном реестре недвижимости | | | Определены в ходе выполнения комплексных кадастровых работ | | | Метод опреде ления коор динат | Формулы, примененные для расчета средней квадратической погрешности определения координат характерных точек (Mt), м, с подставленными в такие формулы значениями и итоговые (вычисленные) значения Mt, м |
|---|--|---|---------------|---|----------------|---------------|--|--|
| | Координаты, м | | Ради ус, м | Координаты, м | | Ради ус, м | | |
| | X | Y | R | X | Y | R | | |
| 1 | 2 | 3 | 4 | 5 | 6 | 7 | 8 | 9 |
| h6270 | - | - | - | 495886.85 | 2170861.2 8 | - | Метод спутниковых геодезически х измерений (определени й) | 0.1 |
| h6280 | - | - | - | 495885.85 | 2170858.0 0 | - | Метод спутниковых геодезически х измерений (определени й) | 0.1 |
| h6290 | - | - | - | 495891.97 | 2170856.1 4 | - | Метод спутниковых геодезически х измерений (определени й) | 0.1 |
| h6300 | - | - | - | 495892.97 | 2170859.4 1 | - | Метод спутниковых геодезически х измерений (определени й) | 0.1 |
| h6270 | - | - | - | 495886.85 | 2170861.2 8 | - | Метод спутниковых геодезически х измерений (определени й) | 0.1 |

**2. Сведения о характеристиках объекта недвижимости
с кадастровым номером : 32:28:0015011:677 :**

| № п/п | Наименование характеристики | Значение характеристики |
|-------|--|-------------------------|
| 1 | 2 | 3 |
| 1. | Вид объекта недвижимости | здание |
| 2. | Ранее присвоенный государственный учетный номер (инвентарный) здания, сооружения, объекта незавершенного строительства | - |
| 3. | Кадастровый номер земельного участка (земельных участков), в границах которого (которых) расположены здание, сооружение, объект незавершенного строительства | 32:28:0015011:48 |

2. Сведения о характеристиках объекта недвижимости с кадастровым номером : 32:28:0015011:677 :

| № п/п | Наименование характеристики | Значение характеристики |
|-------|---|--|
| 1 | 2 | 3 |
| 4. | Уникальный учетный номер кадастрового квартала, в границах которого расположены здание, сооружение, объект незавершенного строительства | 32:28:0015011 |
| 5. | Адрес здания, сооружения, объекта незавершенного строительства | - |
| 5.1. | Сведения о местоположении здания, сооружения, объекта незавершенного строительства (при отсутствии адреса) в структурированном в соответствии с федеральной информационной адресной системой виде | Российская Федерация, Брянская область, город Брянск, территория ГО Водник-2, гараж 11 |
| 5.2. | Дополнительные сведения о местоположении | - |
| 6. | Иные сведения | - |

3. Пояснения к сведениям об объекте недвижимости с кадастровым номером 32:28:0015011:677 :

| | |
|----|---|
| 1. | - |
| | |

Описание местоположения зданий, сооружений, объектов незавершенного строительства на земельном участке

1. Сведения о характерных точках контура объекта недвижимости с кадастровым номером : 32:28:0015011:678 :

Система координат МСК-32, зона 2

Зона № 2

| Обозначение характерных точек контура | Содержатся в Едином государственном реестре недвижимости | | | Определены в ходе выполнения комплексных кадастровых работ | | | Метод определения координат | Формулы, примененные для расчета средней квадратической погрешности определения координат характерных точек (Mt), м, с подставленными в такие формулы значениями и итоговые (вычисленные) значения Mt, м |
|---------------------------------------|--|----------|-----------|--|----------------|-----------|---|--|
| | Координаты, м | | Радиус, м | Координаты, м | | Радиус, м | | |
| | X | Y | R | X | Y | R | | |
| 1 | 2 | 3 | 4 | 5 | 6 | 7 | 8 | 9 |
| н631О | - | - | - | 495827.66 | 2170780.4 2 | - | Метод спутниковых геодезических измерений (определений) | 0.1 |
| н632О | - | - | - | 495824.75 | 2170776.1 4 | - | Метод спутниковых геодезических измерений (определений) | 0.1 |
| н633О | - | - | - | 495820.36 | 2170779.8 8 | - | Метод спутниковых геодезических измерений (определений) | 0.1 |
| н634О | - | - | - | 495820.61 | 2170780.2 2 | - | Метод спутниковых геодезических измерений (определений) | 0.1 |
| н635О | - | - | - | 495823.05 | 2170783.6 5 | - | Метод спутниковых геодезических измерений (определений) | 0.1 |
| н631О | - | - | - | 495827.66 | 2170780.4 2 | - | Метод спутниковых геодезических измерений (определений) | 0.1 |

2. Сведения о характеристиках объекта недвижимости с кадастровым номером : 32:28:0015011:678 :

| № п/п | Наименование характеристики | Значение характеристики |
|----------|--|-------------------------|
| 1 | 2 | 3 |
| 1. | Вид объекта недвижимости | здание |
| 2. | Ранее присвоенный государственный учетный номер (инвентарный) здания, сооружения, объекта незавершенного строительства | - |

2. Сведения о характеристиках объекта недвижимости с кадастровым номером : 32:28:0015011:678 :

| № п/п | Наименование характеристики | Значение характеристики |
|-------|---|---|
| 1 | 2 | 3 |
| 3. | Кадастровый номер земельного участка (земельных участков), в границах которого (которых) расположены здание, сооружение, объект незавершенного строительства | 32:28:0015011:148 |
| 4. | Уникальный учетный номер кадастрового квартала, в границах которого расположены здание, сооружение, объект незавершенного строительства | 32:28:0015011 |
| 5. | Адрес здания, сооружения, объекта незавершенного строительства | - |
| 5.1. | Сведения о местоположении здания, сооружения, объекта незавершенного строительства (при отсутствии адреса) в структурированном в соответствии с федеральной информационной адресной системой виде | Российская Федерация, Брянская область, город Брянск, территория ГО Водник-2, гараж 120 |
| 5.2. | Дополнительные сведения о местоположении | - |
| 6. | Иные сведения | - |

3. Пояснения к сведениям об объекте недвижимости с кадастровым номером 32:28:0015011:678 :

| | |
|----|---|
| 1. | - |
|----|---|

Описание местоположения зданий, сооружений, объектов незавершенного строительства на земельном участке

**1. Сведения о характерных точках контура объекта недвижимости
с кадастровым номером : 32:28:0015011:679 :**

Система координат МСК-32, зона 2

Зона № 2

| Обозначение характерных точек контура | Содержатся в Едином государственном реестре недвижимости | | | Определены в ходе выполнения комплексных кадастровых работ | | | Метод опреде ления коор динат | Формулы, примененные для расчета средней квадратической погрешности определения координат характерных точек (Mt), м, с подставленными в такие формулы значениями и итоговые (вычисленные) значения Mt, м |
|---|--|---|---------------|---|----------------|---------------|--|--|
| | Координаты, м | | Ради ус, м | Координаты, м | | Ради ус, м | | |
| | X | Y | R | X | Y | R | | |
| 1 | 2 | 3 | 4 | 5 | 6 | 7 | 8 | 9 |
| н6360 | - | - | - | 495822.10 | 2170772.6 9 | - | Метод спутниковых геодезически х измерений (определени й) | 0.1 |
| н6370 | - | - | - | 495817.91 | 2170776.3 2 | - | Метод спутниковых геодезически х измерений (определени й) | 0.1 |
| н6380 | - | - | - | 495820.24 | 2170779.7 1 | - | Метод спутниковых геодезически х измерений (определени й) | 0.1 |
| н6390 | - | - | - | 495824.63 | 2170775.9 8 | - | Метод спутниковых геодезически х измерений (определени й) | 0.1 |
| н6360 | - | - | - | 495822.10 | 2170772.6 9 | - | Метод спутниковых геодезически х измерений (определени й) | 0.1 |

**2. Сведения о характеристиках объекта недвижимости
с кадастровым номером : 32:28:0015011:679 :**

| № п/п | Наименование характеристики | Значение характеристики |
|-------|--|-------------------------|
| 1 | 2 | 3 |
| 1. | Вид объекта недвижимости | здание |
| 2. | Ранее присвоенный государственный учетный номер (инвентарный) здания, сооружения, объекта незавершенного строительства | - |
| 3. | Кадастровый номер земельного участка (земельных участков), в границах которого (которых) расположены здание, сооружение, объект незавершенного строительства | 32:28:0015011:149 |

2. Сведения о характеристиках объекта недвижимости с кадастровым номером : 32:28:0015011:679 :

| № п/п | Наименование характеристики | Значение характеристики |
|-------|---|---|
| 1 | 2 | 3 |
| 4. | Уникальный учетный номер кадастрового квартала, в границах которого расположены здание, сооружение, объект незавершенного строительства | 32:28:0015011 |
| 5. | Адрес здания, сооружения, объекта незавершенного строительства | - |
| 5.1. | Сведения о местоположении здания, сооружения, объекта незавершенного строительства (при отсутствии адреса) в структурированном в соответствии с федеральной информационной адресной системой виде | Российская Федерация, Брянская область, город Брянск, территория ГО Водник-2, гараж 121 |
| 5.2. | Дополнительные сведения о местоположении | - |
| 6. | Иные сведения | - |

3. Пояснения к сведениям об объекте недвижимости с кадастровым номером 32:28:0015011:679 :

| | |
|----|---|
| 1. | - |
| | |

Описание местоположения зданий, сооружений, объектов незавершенного строительства на земельном участке

**1. Сведения о характерных точках контура объекта недвижимости
с кадастровым номером : 32:28:0015011:680 :**

Система координат МСК-32, зона 2

Зона № 2

| Обозначение характерных точек контура | Содержатся в Едином государственном реестре недвижимости | | | Определены в ходе выполнения комплексных кадастровых работ | | | Метод опреде ления коор динат | Формулы, примененные для расчета средней квадратической погрешности определения координат характерных точек (Mt), м, с подставленными в такие формулы значениями и итоговые (вычисленные) значения Mt, м |
|---|--|----------|---------------|---|----------------|---------------|--|--|
| | Координаты, м | | Ради ус, м | Координаты, м | | Ради ус, м | | |
| | X | Y | R | X | Y | R | | |
| 1 | 2 | 3 | 4 | 5 | 6 | 7 | 8 | 9 |
| н6400 | - | - | - | 495854.51 | 2170795.4 4 | - | Метод спутниковых геодезически х измерений (определени й) | 0.1 |
| н6410 | - | - | - | 495850.37 | 2170795.9 7 | - | Метод спутниковых геодезически х измерений (определени й) | 0.1 |
| н6420 | - | - | - | 495849.62 | 2170790.1 9 | - | Метод спутниковых геодезически х измерений (определени й) | 0.1 |
| н6430 | - | - | - | 495853.75 | 2170789.6 6 | - | Метод спутниковых геодезически х измерений (определени й) | 0.1 |
| н6400 | - | - | - | 495854.51 | 2170795.4 4 | - | Метод спутниковых геодезически х измерений (определени й) | 0.1 |

**2. Сведения о характеристиках объекта недвижимости
с кадастровым номером : 32:28:0015011:680 :**

| № п/п | Наименование характеристики | Значение характеристики |
|----------|--|-------------------------|
| 1 | 2 | 3 |
| 1. | Вид объекта недвижимости | здание |
| 2. | Ранее присвоенный государственный учетный номер (инвентарный) здания, сооружения, объекта незавершенного строительства | - |
| 3. | Кадастровый номер земельного участка (земельных участков), в границах которого (которых) расположены здание, сооружение, объект незавершенного строительства | 32:28:0015011:172 |

2. Сведения о характеристиках объекта недвижимости с кадастровым номером : 32:28:0015011:680 :

| № п/п | Наименование характеристики | Значение характеристики |
|-------|---|---|
| 1 | 2 | 3 |
| 4. | Уникальный учетный номер кадастрового квартала, в границах которого расположены здание, сооружение, объект незавершенного строительства | 32:28:0015011 |
| 5. | Адрес здания, сооружения, объекта незавершенного строительства | - |
| 5.1. | Сведения о местоположении здания, сооружения, объекта незавершенного строительства (при отсутствии адреса) в структурированном в соответствии с федеральной информационной адресной системой виде | Российская Федерация, Брянская область, город Брянск, территория ГО Водник-2, гараж 144 |
| 5.2. | Дополнительные сведения о местоположении | - |
| 6. | Иные сведения | - |

3. Пояснения к сведениям об объекте недвижимости с кадастровым номером 32:28:0015011:680 :

| | |
|----|---|
| 1. | - |
| | |

Описание местоположения зданий, сооружений, объектов незавершенного строительства на земельном участке

**1. Сведения о характерных точках контура объекта недвижимости
с кадастровым номером : 32:28:0015011:681 :**

Система координат МСК-32, зона 2

Зона № 2

| Обозначение характерных точек контура | Содержатся в Едином государственном реестре недвижимости | | | Определены в ходе выполнения комплексных кадастровых работ | | | Метод опреде ления коор динат | Формулы, примененные для расчета средней квадратической погрешности определения координат характерных точек (Mt), м, с подставленными в такие формулы значениями и итоговые (вычисленные) значения Mt, м |
|---|--|---|---------------|---|----------------|---------------|--|--|
| | Координаты, м | | Ради ус, м | Координаты, м | | Ради ус, м | | |
| | X | Y | R | X | Y | R | | |
| 1 | 2 | 3 | 4 | 5 | 6 | 7 | 8 | 9 |
| н6440 | - | - | - | 495820.09 | 2170862.6 7 | - | Метод спутниковых геодезически х измерений (определени й) | 0.1 |
| н6450 | - | - | - | 495822.61 | 2170867.2 2 | - | Метод спутниковых геодезически х измерений (определени й) | 0.1 |
| н6460 | - | - | - | 495816.11 | 2170870.8 1 | - | Метод спутниковых геодезически х измерений (определени й) | 0.1 |
| н6470 | - | - | - | 495813.60 | 2170866.2 7 | - | Метод спутниковых геодезически х измерений (определени й) | 0.1 |
| н6440 | - | - | - | 495820.09 | 2170862.6 7 | - | Метод спутниковых геодезически х измерений (определени й) | 0.1 |

**2. Сведения о характеристиках объекта недвижимости
с кадастровым номером : 32:28:0015011:681 :**

| № п/п | Наименование характеристики | Значение характеристики |
|-------|--|-------------------------|
| 1 | 2 | 3 |
| 1. | Вид объекта недвижимости | здание |
| 2. | Ранее присвоенный государственный учетный номер (инвентарный) здания, сооружения, объекта незавершенного строительства | - |
| 3. | Кадастровый номер земельного участка (земельных участков), в границах которого (которых) расположены здание, сооружение, объект незавершенного строительства | 32:28:0015011:54 |

2. Сведения о характеристиках объекта недвижимости с кадастровым номером : 32:28:0015011:681 :

| № п/п | Наименование характеристики | Значение характеристики |
|-------|---|---|
| 1 | 2 | 3 |
| 4. | Уникальный учетный номер кадастрового квартала, в границах которого расположены здание, сооружение, объект незавершенного строительства | 32:28:0015011 |
| 5. | Адрес здания, сооружения, объекта незавершенного строительства | - |
| 5.1. | Сведения о местоположении здания, сооружения, объекта незавершенного строительства (при отсутствии адреса) в структурированном в соответствии с федеральной информационной адресной системой виде | Российская Федерация, Брянская область, город Брянск, территория ГО Водник-2, гараж 19А |
| 5.2. | Дополнительные сведения о местоположении | - |
| 6. | Иные сведения | - |

3. Пояснения к сведениям об объекте недвижимости с кадастровым номером 32:28:0015011:681 :

| | |
|----|---|
| 1. | - |
| | |

Описание местоположения зданий, сооружений, объектов незавершенного строительства на земельном участке

**1. Сведения о характерных точках контура объекта недвижимости
с кадастровым номером : 32:28:0015011:682 :**

Система координат МСК-32, зона 2

Зона № 2

| Обозначение характерных точек контура | Содержатся в Едином государственном реестре недвижимости | | | Определены в ходе выполнения комплексных кадастровых работ | | | Метод опреде ления коор динат | Формулы, примененные для расчета средней квадратической погрешности определения координат характерных точек (Mt), м, с подставленными в такие формулы значениями и итоговые (вычисленные) значения Mt, м |
|---|--|---|---------------|---|----------------|---------------|--|--|
| | Координаты, м | | Ради ус, м | Координаты, м | | Ради ус, м | | |
| | X | Y | R | X | Y | R | | |
| 1 | 2 | 3 | 4 | 5 | 6 | 7 | 8 | 9 |
| н6480 | - | - | - | 495807.62 | 2170835.0 4 | - | Метод спутниковых геодезически х измерений (определени й) | 0.1 |
| н6490 | - | - | - | 495809.27 | 2170839.1 8 | - | Метод спутниковых геодезически х измерений (определени й) | 0.1 |
| н6500 | - | - | - | 495804.34 | 2170841.1 6 | - | Метод спутниковых геодезически х измерений (определени й) | 0.1 |
| н6510 | - | - | - | 495802.82 | 2170836.9 6 | - | Метод спутниковых геодезически х измерений (определени й) | 0.1 |
| н6480 | - | - | - | 495807.62 | 2170835.0 4 | - | Метод спутниковых геодезически х измерений (определени й) | 0.1 |

**2. Сведения о характеристиках объекта недвижимости
с кадастровым номером : 32:28:0015011:682 :**

| № п/п | Наименование характеристики | Значение характеристики |
|-------|--|-------------------------|
| 1 | 2 | 3 |
| 1. | Вид объекта недвижимости | здание |
| 2. | Ранее присвоенный государственный учетный номер (инвентарный) здания, сооружения, объекта незавершенного строительства | - |
| 3. | Кадастровый номер земельного участка (земельных участков), в границах которого (которых) расположены здание, сооружение, объект незавершенного строительства | 32:28:0015011:196 |

2. Сведения о характеристиках объекта недвижимости с кадастровым номером : 32:28:0015011:682 :

| № п/п | Наименование характеристики | Значение характеристики |
|-------|---|--|
| 1 | 2 | 3 |
| 4. | Уникальный учетный номер кадастрового квартала, в границах которого расположены здание, сооружение, объект незавершенного строительства | 32:28:0015011 |
| 5. | Адрес здания, сооружения, объекта незавершенного строительства | - |
| 5.1. | Сведения о местоположении здания, сооружения, объекта незавершенного строительства (при отсутствии адреса) в структурированном в соответствии с федеральной информационной адресной системой виде | Российская Федерация, Брянская область, город Брянск, территория ГО Водник-2, сооружение 27А |
| 5.2. | Дополнительные сведения о местоположении | - |
| 6. | Иные сведения | - |

3. Пояснения к сведениям об объекте недвижимости с кадастровым номером 32:28:0015011:682 :

| | |
|----|---|
| 1. | - |
| | |

**Описание местоположения зданий, сооружений,
объектов незавершенного строительства на земельном участке**

**1. Сведения о характерных точках контура объекта недвижимости
с кадастровым номером : 32:28:0015011:683 :**

Система координат МСК-32, зона 2

Зона № 2

| Обозначение характерных точек контура | Содержатся в Едином государственном реестре недвижимости | | | Определены в ходе выполнения комплексных кадастровых работ | | | Метод опреде ления коор динат | Формулы, примененные для расчета средней квадратической погрешности определения координат характерных точек (Mt), м, с подставленными в такие формулы значениями и итоговые (вычисленные) значения Mt, м |
|---|--|---|---------------|---|----------------|---------------|--|--|
| | Координаты, м | | Ради ус, м | Координаты, м | | Ради ус, м | | |
| | X | Y | R | X | Y | R | | |
| 1 | 2 | 3 | 4 | 5 | 6 | 7 | 8 | 9 |
| h6520 | - | - | - | 495882.38 | 2170886.6 5 | - | Метод спутниковых геодезически х измерений (определени й) | 0.1 |
| h6530 | - | - | - | 495883.59 | 2170889.5 2 | - | Метод спутниковых геодезически х измерений (определени й) | 0.1 |
| h6540 | - | - | - | 495879.07 | 2170891.4 3 | - | Метод спутниковых геодезически х измерений (определени й) | 0.1 |
| h6550 | - | - | - | 495877.86 | 2170888.5 6 | - | Метод спутниковых геодезически х измерений (определени й) | 0.1 |
| h6520 | - | - | - | 495882.38 | 2170886.6 5 | - | Метод спутниковых геодезически х измерений (определени й) | 0.1 |

**2. Сведения о характеристиках объекта недвижимости
с кадастровым номером : 32:28:0015011:683 :**

| № п/п | Наименование характеристики | Значение характеристики |
|-------|--|-------------------------|
| 1 | 2 | 3 |
| 1. | Вид объекта недвижимости | здание |
| 2. | Ранее присвоенный государственный учетный номер (инвентарный) здания, сооружения, объекта незавершенного строительства | - |
| 3. | Кадастровый номер земельного участка (земельных участков), в границах которого (которых) расположены здание, сооружение, объект незавершенного строительства | 32:28:0015011:69 |

2. Сведения о характеристиках объекта недвижимости с кадастровым номером : 32:28:0015011:683 :

| № п/п | Наименование характеристики | Значение характеристики |
|-------|---|--|
| 1 | 2 | 3 |
| 4. | Уникальный учетный номер кадастрового квартала, в границах которого расположены здание, сооружение, объект незавершенного строительства | 32:28:0015011 |
| 5. | Адрес здания, сооружения, объекта незавершенного строительства | - |
| 5.1. | Сведения о местоположении здания, сооружения, объекта незавершенного строительства (при отсутствии адреса) в структурированном в соответствии с федеральной информационной адресной системой виде | Российская Федерация, Брянская область, город Брянск, территория ГО Водник-2, гараж 32 |
| 5.2. | Дополнительные сведения о местоположении | - |
| 6. | Иные сведения | - |

3. Пояснения к сведениям об объекте недвижимости с кадастровым номером 32:28:0015011:683 :

| | |
|----|---|
| 1. | - |
| | |

**Описание местоположения зданий, сооружений,
объектов незавершенного строительства на земельном участке**

**1. Сведения о характерных точках контура объекта недвижимости
с кадастровым номером : 32:28:0015011:684 :**

Система координат МСК-32, зона 2

Зона № 2

| Обозначение характерных точек контура | Содержатся в Едином государственном реестре недвижимости | | | Определены в ходе выполнения комплексных кадастровых работ | | | Метод опреде ления коор динат | Формулы, примененные для расчета средней квадратической погрешности определения координат характерных точек (Mt), м, с подставленными в такие формулы значениями и итоговые (вычисленные) значения Mt, м |
|---|--|---|---------------|---|----------------|---------------|--|--|
| | Координаты, м | | Ради ус, м | Координаты, м | | Ради ус, м | | |
| | X | Y | R | X | Y | R | | |
| 1 | 2 | 3 | 4 | 5 | 6 | 7 | 8 | 9 |
| h656O | - | - | - | 495880.46 | 2170894.4 9 | - | Метод спутниковых геодезически х измерений (определени й) | 0.1 |
| h657O | - | - | - | 495879.23 | 2170891.5 7 | - | Метод спутниковых геодезически х измерений (определени й) | 0.1 |
| h658O | - | - | - | 495887.64 | 2170888.0 2 | - | Метод спутниковых геодезически х измерений (определени й) | 0.1 |
| h659O | - | - | - | 495888.87 | 2170890.9 5 | - | Метод спутниковых геодезически х измерений (определени й) | 0.1 |
| h656O | - | - | - | 495880.46 | 2170894.4 9 | - | Метод спутниковых геодезически х измерений (определени й) | 0.1 |

**2. Сведения о характеристиках объекта недвижимости
с кадастровым номером : 32:28:0015011:684 :**

| № п/п | Наименование характеристики | Значение характеристики |
|-------|--|-------------------------|
| 1 | 2 | 3 |
| 1. | Вид объекта недвижимости | здание |
| 2. | Ранее присвоенный государственный учетный номер (инвентарный) здания, сооружения, объекта незавершенного строительства | - |
| 3. | Кадастровый номер земельного участка (земельных участков), в границах которого (которых) расположены здание, сооружение, объект незавершенного строительства | 32:28:0015011:71 |

2. Сведения о характеристиках объекта недвижимости с кадастровым номером : 32:28:0015011:684 :

| № п/п | Наименование характеристики | Значение характеристики |
|-------|---|--|
| 1 | 2 | 3 |
| 4. | Уникальный учетный номер кадастрового квартала, в границах которого расположены здание, сооружение, объект незавершенного строительства | 32:28:0015011 |
| 5. | Адрес здания, сооружения, объекта незавершенного строительства | - |
| 5.1. | Сведения о местоположении здания, сооружения, объекта незавершенного строительства (при отсутствии адреса) в структурированном в соответствии с федеральной информационной адресной системой виде | Российская Федерация, Брянская область, город Брянск, территория ГО Водник-2, гараж 33 |
| 5.2. | Дополнительные сведения о местоположении | - |
| 6. | Иные сведения | - |

3. Пояснения к сведениям об объекте недвижимости с кадастровым номером 32:28:0015011:684 :

| | |
|----|---|
| 1. | - |
| | |

Описание местоположения зданий, сооружений, объектов незавершенного строительства на земельном участке

**1. Сведения о характерных точках контура объекта недвижимости
с кадастровым номером : 32:28:0015011:685 :**

Система координат МСК-32, зона 2

Зона № 2

| Обозначение характерных точек контура | Содержатся в Едином государственном реестре недвижимости | | | Определены в ходе выполнения комплексных кадастровых работ | | | Метод опреде ления коор динат | Формулы, примененные для расчета средней квадратической погрешности определения координат характерных точек (Mt), м, с подставленными в такие формулы значениями и итоговые (вычисленные) значения Mt, м |
|---|--|---|---------------|---|----------------|---------------|--|--|
| | Координаты, м | | Ради ус, м | Координаты, м | | Ради ус, м | | |
| | X | Y | R | X | Y | R | | |
| 1 | 2 | 3 | 4 | 5 | 6 | 7 | 8 | 9 |
| h660O | - | - | - | 495892.47 | 2170931.8 8 | - | Метод спутниковых геодезически х измерений (определени й) | 0.1 |
| h661O | - | - | - | 495891.77 | 2170928.7 2 | - | Метод спутниковых геодезически х измерений (определени й) | 0.1 |
| h662O | - | - | - | 495897.59 | 2170927.4 4 | - | Метод спутниковых геодезически х измерений (определени й) | 0.1 |
| h663O | - | - | - | 495898.26 | 2170930.6 0 | - | Метод спутниковых геодезически х измерений (определени й) | 0.1 |
| h660O | - | - | - | 495892.47 | 2170931.8 8 | - | Метод спутниковых геодезически х измерений (определени й) | 0.1 |

**2. Сведения о характеристиках объекта недвижимости
с кадастровым номером : 32:28:0015011:685 :**

| № п/п | Наименование характеристики | Значение характеристики |
|-------|--|-------------------------|
| 1 | 2 | 3 |
| 1. | Вид объекта недвижимости | здание |
| 2. | Ранее присвоенный государственный учетный номер (инвентарный) здания, сооружения, объекта незавершенного строительства | - |
| 3. | Кадастровый номер земельного участка (земельных участков), в границах которого (которых) расположены здание, сооружение, объект незавершенного строительства | 32:28:0015011:83 |

2. Сведения о характеристиках объекта недвижимости с кадастровым номером : 32:28:0015011:685 :

| № п/п | Наименование характеристики | Значение характеристики |
|-------|---|--|
| 1 | 2 | 3 |
| 4. | Уникальный учетный номер кадастрового квартала, в границах которого расположены здание, сооружение, объект незавершенного строительства | 32:28:0015011 |
| 5. | Адрес здания, сооружения, объекта незавершенного строительства | - |
| 5.1. | Сведения о местоположении здания, сооружения, объекта незавершенного строительства (при отсутствии адреса) в структурированном в соответствии с федеральной информационной адресной системой виде | Российская Федерация, Брянская область, город Брянск, территория ГО Водник-2, гараж 45 |
| 5.2. | Дополнительные сведения о местоположении | - |
| 6. | Иные сведения | - |

3. Пояснения к сведениям об объекте недвижимости с кадастровым номером 32:28:0015011:685 :

| | |
|----|---|
| 1. | - |
| | |

Описание местоположения зданий, сооружений, объектов незавершенного строительства на земельном участке

**1. Сведения о характерных точках контура объекта недвижимости
с кадастровым номером : 32:28:0015011:686 :**

Система координат МСК-32, зона 2

Зона № 2

| Обозначение характерных точек контура | Содержатся в Едином государственном реестре недвижимости | | | Определены в ходе выполнения комплексных кадастровых работ | | | Метод опреде ления коор динат | Формулы, примененные для расчета средней квадратической погрешности определения координат характерных точек (Mt), м, с подставленными в такие формулы значениями и итоговые (вычисленные) значения Mt, м |
|---|--|---|---------------|---|----------------|---------------|--|--|
| | Координаты, м | | Ради ус, м | Координаты, м | | Ради ус, м | | |
| | X | Y | R | X | Y | R | | |
| 1 | 2 | 3 | 4 | 5 | 6 | 7 | 8 | 9 |
| h664O | - | - | - | 495875.41 | 2170871.1 8 | - | Метод спутниковых геодезически х измерений (определени й) | 0.1 |
| h665O | - | - | - | 495876.73 | 2170874.5 2 | - | Метод спутниковых геодезически х измерений (определени й) | 0.1 |
| h666O | - | - | - | 495871.43 | 2170876.6 1 | - | Метод спутниковых геодезически х измерений (определени й) | 0.1 |
| h667O | - | - | - | 495870.11 | 2170873.2 7 | - | Метод спутниковых геодезически х измерений (определени й) | 0.1 |
| h664O | - | - | - | 495875.41 | 2170871.1 8 | - | Метод спутниковых геодезически х измерений (определени й) | 0.1 |

**2. Сведения о характеристиках объекта недвижимости
с кадастровым номером : 32:28:0015011:686 :**

| № п/п | Наименование характеристики | Значение характеристики |
|-------|--|-------------------------|
| 1 | 2 | 3 |
| 1. | Вид объекта недвижимости | здание |
| 2. | Ранее присвоенный государственный учетный номер (инвентарный) здания, сооружения, объекта незавершенного строительства | - |
| 3. | Кадастровый номер земельного участка (земельных участков), в границах которого (которых) расположены здание, сооружение, объект незавершенного строительства | 32:28:0015011:95 |

2. Сведения о характеристиках объекта недвижимости с кадастровым номером : 32:28:0015011:686 :

| № п/п | Наименование характеристики | Значение характеристики |
|--------------|---|--|
| 1 | 2 | 3 |
| 4. | Уникальный учетный номер кадастрового квартала, в границах которого расположены здание, сооружение, объект незавершенного строительства | 32:28:0015011 |
| 5. | Адрес здания, сооружения, объекта незавершенного строительства | - |
| 5.1. | Сведения о местоположении здания, сооружения, объекта незавершенного строительства (при отсутствии адреса) в структурированном в соответствии с федеральной информационной адресной системой виде | Российская Федерация, Брянская область, город Брянск, территория ГО Водник-2, гараж 60 |
| 5.2. | Дополнительные сведения о местоположении | - |
| 6. | Иные сведения | - |

3. Пояснения к сведениям об объекте недвижимости с кадастровым номером 32:28:0015011:686 :

| | |
|----|---|
| 1. | - |
|----|---|

**Описание местоположения зданий, сооружений,
объектов незавершенного строительства на земельном участке**

**1. Сведения о характерных точках контура объекта недвижимости
с кадастровым номером : 32:28:0015011:687 :**

Система координат МСК-32, зона 2

Зона № 2

| Обозначение характерных точек контура | Содержатся в Едином государственном реестре недвижимости | | | Определены в ходе выполнения комплексных кадастровых работ | | | Метод опреде ления коор динат | Формулы, примененные для расчета средней квадратической погрешности определения координат характерных точек (Mt), м, с подставленными в такие формулы значениями и итоговые (вычисленные) значения Mt, м |
|---|--|---|---------------|---|----------------|---------------|--|--|
| | Координаты, м | | Ради ус, м | Координаты, м | | Ради ус, м | | |
| | X | Y | R | X | Y | R | | |
| 1 | 2 | 3 | 4 | 5 | 6 | 7 | 8 | 9 |
| н668О | - | - | - | 495868.40 | 2170849.5 6 | - | Метод спутниковых геодезически х измерений (определени й) | 0.1 |
| н669О | - | - | - | 495871.74 | 2170848.1 7 | - | Метод спутниковых геодезически х измерений (определени й) | 0.1 |
| н670О | - | - | - | 495874.70 | 2170850.1 2 | - | Метод спутниковых геодезически х измерений (определени й) | 0.1 |
| н671О | - | - | - | 495875.27 | 2170851.4 2 | - | Метод спутниковых геодезически х измерений (определени й) | 0.1 |
| н672О | - | - | - | 495872.62 | 2170852.5 7 | - | Метод спутниковых геодезически х измерений (определени й) | 0.1 |
| н673О | - | - | - | 495873.20 | 2170853.9 0 | - | Метод спутниковых геодезически х измерений (определени й) | 0.1 |
| н674О | - | - | - | 495870.65 | 2170854.9 7 | - | Метод спутниковых геодезически х измерений (определени й) | 0.1 |
| н668О | - | - | - | 495868.40 | 2170849.5 6 | - | Метод спутниковых геодезически х измерений (определени й) | 0.1 |

2. Сведения о характеристиках объекта недвижимости с кадастровым номером : 32:28:0015011:687 :

| № п/п | Наименование характеристики | Значение характеристики |
|--------------|---|--|
| 1 | 2 | 3 |
| 1. | Вид объекта недвижимости | здание |
| 2. | Ранее присвоенный государственный учетный номер (инвентарный) здания, сооружения, объекта незавершенного строительства | - |
| 3. | Кадастровый номер земельного участка (земельных участков), в границах которого (которых) расположены здание, сооружение, объект незавершенного строительства | 32:28:0015011:104 |
| 4. | Уникальный учетный номер кадастрового квартала, в границах которого расположены здание, сооружение, объект незавершенного строительства | 32:28:0015011 |
| 5. | Адрес здания, сооружения, объекта незавершенного строительства | - |
| 5.1. | Сведения о местоположении здания, сооружения, объекта незавершенного строительства (при отсутствии адреса) в структурированном в соответствии с федеральной информационной адресной системой виде | Российская Федерация, Брянская область, город Брянск, территория ГО Водник-2, гараж 69 |
| 5.2. | Дополнительные сведения о местоположении | - |
| 6. | Иные сведения | - |

3. Пояснения к сведениям об объекте недвижимости с кадастровым номером 32:28:0015011:687 :

| | |
|----|---|
| 1. | - |
| | |

Описание местоположения зданий, сооружений, объектов незавершенного строительства на земельном участке

**1. Сведения о характерных точках контура объекта недвижимости
с кадастровым номером : 32:28:0015011:688 :**

Система координат МСК-32, зона 2

Зона № 2

| Обозначение характерных точек контура | Содержатся в Едином государственном реестре недвижимости | | | Определены в ходе выполнения комплексных кадастровых работ | | | Метод опреде ления коор динат | Формулы, примененные для расчета средней квадратической погрешности определения координат характерных точек (Mt), м, с подставленными в такие формулы значениями и итоговые (вычисленные) значения Mt, м |
|---|--|---|---------------|---|----------------|---------------|--|--|
| | Координаты, м | | Ради ус, м | Координаты, м | | Ради ус, м | | |
| | X | Y | R | X | Y | R | | |
| 1 | 2 | 3 | 4 | 5 | 6 | 7 | 8 | 9 |
| н6750 | - | - | - | 495835.96 | 2170844.3 6 | - | Метод спутниковых геодезически х измерений (определени й) | 0.1 |
| н6760 | - | - | - | 495837.47 | 2170848.3 9 | - | Метод спутниковых геодезически х измерений (определени й) | 0.1 |
| н6770 | - | - | - | 495832.26 | 2170850.3 4 | - | Метод спутниковых геодезически х измерений (определени й) | 0.1 |
| н6780 | - | - | - | 495830.74 | 2170846.3 2 | - | Метод спутниковых геодезически х измерений (определени й) | 0.1 |
| н6750 | - | - | - | 495835.96 | 2170844.3 6 | - | Метод спутниковых геодезически х измерений (определени й) | 0.1 |

**2. Сведения о характеристиках объекта недвижимости
с кадастровым номером : 32:28:0015011:688 :**

| № п/п | Наименование характеристики | Значение характеристики |
|-------|--|-------------------------|
| 1 | 2 | 3 |
| 1. | Вид объекта недвижимости | здание |
| 2. | Ранее присвоенный государственный учетный номер (инвентарный) здания, сооружения, объекта незавершенного строительства | - |
| 3. | Кадастровый номер земельного участка (земельных участков), в границах которого (которых) расположены здание, сооружение, объект незавершенного строительства | 32:28:0015011:127 |

2. Сведения о характеристиках объекта недвижимости с кадастровым номером : 32:28:0015011:688 :

| № п/п | Наименование характеристики | Значение характеристики |
|-------|---|--|
| 1 | 2 | 3 |
| 4. | Уникальный учетный номер кадастрового квартала, в границах которого расположены здание, сооружение, объект незавершенного строительства | 32:28:0015011 |
| 5. | Адрес здания, сооружения, объекта незавершенного строительства | - |
| 5.1. | Сведения о местоположении здания, сооружения, объекта незавершенного строительства (при отсутствии адреса) в структурированном в соответствии с федеральной информационной адресной системой виде | Российская Федерация, Брянская область, город Брянск, территория ГО Водник-2, гараж 95 |
| 5.2. | Дополнительные сведения о местоположении | - |
| 6. | Иные сведения | - |

3. Пояснения к сведениям об объекте недвижимости с кадастровым номером 32:28:0015011:688 :

| | |
|----|---|
| 1. | - |
| | |

Описание местоположения зданий, сооружений, объектов незавершенного строительства на земельном участке

**1. Сведения о характерных точках контура объекта недвижимости
с кадастровым номером : 32:28:0015011:689 :**

Система координат МСК-32, зона 2

Зона № 2

| Обозначение характерных точек контура | Содержатся в Едином государственном реестре недвижимости | | | Определены в ходе выполнения комплексных кадастровых работ | | | Метод опреде ления коор динат | Формулы, примененные для расчета средней квадратической погрешности определения координат характерных точек (Mt), м, с подставленными в такие формулы значениями и итоговые (вычисленные) значения Mt, м |
|---|--|---|---------------|---|----------------|---------------|--|--|
| | Координаты, м | | Ради ус, м | Координаты, м | | Ради ус, м | | |
| | X | Y | R | X | Y | R | | |
| 1 | 2 | 3 | 4 | 5 | 6 | 7 | 8 | 9 |
| н679О | - | - | - | 495834.80 | 2170839.4 9 | - | Метод спутниковых геодезически х измерений (определени й) | 0.1 |
| н680О | - | - | - | 495833.39 | 2170835.5 2 | - | Метод спутниковых геодезически х измерений (определени й) | 0.1 |
| н681О | - | - | - | 495827.32 | 2170837.8 3 | - | Метод спутниковых геодезически х измерений (определени й) | 0.1 |
| н682О | - | - | - | 495828.87 | 2170841.7 6 | - | Метод спутниковых геодезически х измерений (определени й) | 0.1 |
| н679О | - | - | - | 495834.80 | 2170839.4 9 | - | Метод спутниковых геодезически х измерений (определени й) | 0.1 |

**2. Сведения о характеристиках объекта недвижимости
с кадастровым номером : 32:28:0015011:689 :**

| № п/п | Наименование характеристики | Значение характеристики |
|-------|--|-------------------------|
| 1 | 2 | 3 |
| 1. | Вид объекта недвижимости | здание |
| 2. | Ранее присвоенный государственный учетный номер (инвентарный) здания, сооружения, объекта незавершенного строительства | - |
| 3. | Кадастровый номер земельного участка (земельных участков), в границах которого (которых) расположены здание, сооружение, объект незавершенного строительства | 32:28:0015011:129 |

2. Сведения о характеристиках объекта недвижимости с кадастровым номером : 32:28:0015011:689 :

| № п/п | Наименование характеристики | Значение характеристики |
|-------|---|--|
| 1 | 2 | 3 |
| 4. | Уникальный учетный номер кадастрового квартала, в границах которого расположены здание, сооружение, объект незавершенного строительства | 32:28:0015011 |
| 5. | Адрес здания, сооружения, объекта незавершенного строительства | - |
| 5.1. | Сведения о местоположении здания, сооружения, объекта незавершенного строительства (при отсутствии адреса) в структурированном в соответствии с федеральной информационной адресной системой виде | Российская Федерация, Брянская область, город Брянск, территория ГО Водник-2, гараж 97 |
| 5.2. | Дополнительные сведения о местоположении | - |
| 6. | Иные сведения | - |

3. Пояснения к сведениям об объекте недвижимости с кадастровым номером 32:28:0015011:689 :

| | |
|----|---|
| 1. | - |
| | |

Описание местоположения зданий, сооружений, объектов незавершенного строительства на земельном участке

**1. Сведения о характерных точках контура объекта недвижимости
с кадастровым номером : 32:28:0015011:691 :**

Система координат МСК-32, зона 2

Зона № 2

| Обозначение характерных точек контура | Содержатся в Едином государственном реестре недвижимости | | | Определены в ходе выполнения комплексных кадастровых работ | | | Метод опреде ления коор динат | Формулы, примененные для расчета средней квадратической погрешности определения координат характерных точек (Mt), м, с подставленными в такие формулы значениями и итоговые (вычисленные) значения Mt, м |
|---|--|---|---------------|---|----------------|---------------|--|--|
| | Координаты, м | | Ради ус, м | Координаты, м | | Ради ус, м | | |
| | X | Y | R | X | Y | R | | |
| 1 | 2 | 3 | 4 | 5 | 6 | 7 | 8 | 9 |
| н683О | - | - | - | 495837.47 | 2170644.1 8 | - | Метод спутниковых геодезически х измерений (определени й) | 0.1 |
| н684О | - | - | - | 495837.62 | 2170648.0 8 | - | Метод спутниковых геодезически х измерений (определени й) | 0.1 |
| н685О | - | - | - | 495831.80 | 2170648.3 0 | - | Метод спутниковых геодезически х измерений (определени й) | 0.1 |
| н686О | - | - | - | 495831.68 | 2170644.4 0 | - | Метод спутниковых геодезически х измерений (определени й) | 0.1 |
| н683О | - | - | - | 495837.47 | 2170644.1 8 | - | Метод спутниковых геодезически х измерений (определени й) | 0.1 |

**2. Сведения о характеристиках объекта недвижимости
с кадастровым номером : 32:28:0015011:691 :**

| № п/п | Наименование характеристики | Значение характеристики |
|-------|--|-------------------------|
| 1 | 2 | 3 |
| 1. | Вид объекта недвижимости | здание |
| 2. | Ранее присвоенный государственный учетный номер (инвентарный) здания, сооружения, объекта незавершенного строительства | - |
| 3. | Кадастровый номер земельного участка (земельных участков), в границах которого (которых) расположены здание, сооружение, объект незавершенного строительства | 32:28:0015011:227 |

2. Сведения о характеристиках объекта недвижимости с кадастровым номером : 32:28:0015011:691 :

| № п/п | Наименование характеристики | Значение характеристики |
|--------------|---|--|
| 1 | 2 | 3 |
| 4. | Уникальный учетный номер кадастрового квартала, в границах которого расположены здание, сооружение, объект незавершенного строительства | 32:28:0015011 |
| 5. | Адрес здания, сооружения, объекта незавершенного строительства | - |
| 5.1. | Сведения о местоположении здания, сооружения, объекта незавершенного строительства (при отсутствии адреса) в структурированном в соответствии с федеральной информационной адресной системой виде | Российская Федерация, Брянская область, город Брянск, территория ГО Водник-1, гараж 15 |
| 5.2. | Дополнительные сведения о местоположении | - |
| 6. | Иные сведения | - |

3. Пояснения к сведениям об объекте недвижимости с кадастровым номером 32:28:0015011:691 :

1. -

Описание местоположения зданий, сооружений, объектов незавершенного строительства на земельном участке

1. Сведения о характерных точках контура объекта недвижимости с кадастровым номером : 32:28:0015011:692 :

Система координат МСК-32, зона 2

Зона № 2

| Обозначение характерных точек контура | Содержатся в Едином государственном реестре недвижимости | | | Определены в ходе выполнения комплексных кадастровых работ | | | Метод определения координат | Формулы, примененные для расчета средней квадратической погрешности определения координат характерных точек (Mt), м, с подставленными в такие формулы значениями и итоговые (вычисленные) значения Mt, м |
|---------------------------------------|--|---|-----------|--|------------|-----------|---|--|
| | Координаты, м | | Радиус, м | Координаты, м | | Радиус, м | | |
| | X | Y | R | X | Y | R | | |
| 1 | 2 | 3 | 4 | 5 | 6 | 7 | 8 | 9 |
| н6870 | - | - | - | 495843.47 | 2170651.08 | - | Метод спутниковых геодезических измерений (определений) | 0.1 |
| н6880 | - | - | - | 495843.47 | 2170647.68 | - | Метод спутниковых геодезических измерений (определений) | 0.1 |
| н6890 | - | - | - | 495837.81 | 2170647.85 | - | Метод спутниковых геодезических измерений (определений) | 0.1 |
| н6900 | - | - | - | 495837.82 | 2170648.18 | - | Метод спутниковых геодезических измерений (определений) | 0.1 |
| н6910 | - | - | - | 495837.94 | 2170651.36 | - | Метод спутниковых геодезических измерений (определений) | 0.1 |
| н6870 | - | - | - | 495843.47 | 2170651.08 | - | Метод спутниковых геодезических измерений (определений) | 0.1 |

2. Сведения о характеристиках объекта недвижимости с кадастровым номером : 32:28:0015011:692 :

| № п/п | Наименование характеристики | Значение характеристики |
|-------|--|-------------------------|
| 1 | 2 | 3 |
| 1. | Вид объекта недвижимости | здание |
| 2. | Ранее присвоенный государственный учетный номер (инвентарный) здания, сооружения, объекта незавершенного строительства | - |

2. Сведения о характеристиках объекта недвижимости с кадастровым номером : 32:28:0015011:692 :

| № п/п | Наименование характеристики | Значение характеристики |
|--------------|---|--|
| 1 | 2 | 3 |
| 3. | Кадастровый номер земельного участка (земельных участков), в границах которого (которых) расположены здание, сооружение, объект незавершенного строительства | 32:28:0015011:251 |
| 4. | Уникальный учетный номер кадастрового квартала, в границах которого расположены здание, сооружение, объект незавершенного строительства | 32:28:0015011 |
| 5. | Адрес здания, сооружения, объекта незавершенного строительства | - |
| 5.1. | Сведения о местоположении здания, сооружения, объекта незавершенного строительства (при отсутствии адреса) в структурированном в соответствии с федеральной информационной адресной системой виде | Российская Федерация, Брянская область, город Брянск, территория ГО Водник-1, гараж 49 |
| 5.2. | Дополнительные сведения о местоположении | - |
| 6. | Иные сведения | - |

3. Пояснения к сведениям об объекте недвижимости с кадастровым номером 32:28:0015011:692 :

| | |
|----|---|
| 1. | - |
|----|---|

**Описание местоположения зданий, сооружений,
объектов незавершенного строительства на земельном участке**

**1. Сведения о характерных точках контура объекта недвижимости
с кадастровым номером : 32:28:0015011:695 :**

Система координат МСК-32, зона 2

Зона № 2

| Обозначение характерных точек контура | Содержатся в Едином государственном реестре недвижимости | | | Определены в ходе выполнения комплексных кадастровых работ | | | Метод опреде ления коор динат | Формулы, примененные для расчета средней квадратической погрешности определения координат характерных точек (Mt), м, с подставленными в такие формулы значениями и итоговые (вычисленные) значения Mt, м |
|---|--|---|---------------|---|----------------|---------------|--|--|
| | Координаты, м | | Ради ус, м | Координаты, м | | Ради ус, м | | |
| | X | Y | R | X | Y | R | | |
| 1 | 2 | 3 | 4 | 5 | 6 | 7 | 8 | 9 |
| н692О | - | - | - | 495752.67 | 2170700.5 9 | - | Метод спутниковых геодезически х измерений (определени й) | 0.1 |
| н693О | - | - | - | 495755.20 | 2170696.0 0 | - | Метод спутниковых геодезически х измерений (определени й) | 0.1 |
| н694О | - | - | - | 495758.42 | 2170698.1 2 | - | Метод спутниковых геодезически х измерений (определени й) | 0.1 |
| н695О | - | - | - | 495758.98 | 2170701.4 2 | - | Метод спутниковых геодезически х измерений (определени й) | 0.1 |
| н696О | - | - | - | 495758.06 | 2170703.6 4 | - | Метод спутниковых геодезически х измерений (определени й) | 0.1 |
| н692О | - | - | - | 495752.67 | 2170700.5 9 | - | Метод спутниковых геодезически х измерений (определени й) | 0.1 |

**2. Сведения о характеристиках объекта недвижимости
с кадастровым номером : 32:28:0015011:695 :**

| № п/п | Наименование характеристики | Значение характеристики |
|-------|--|-------------------------|
| 1 | 2 | 3 |
| 1. | Вид объекта недвижимости | здание |
| 2. | Ранее присвоенный государственный учетный номер (инвентарный) здания, сооружения, объекта незавершенного строительства | - |

2. Сведения о характеристиках объекта недвижимости с кадастровым номером : 32:28:0015011:695 :

| № п/п | Наименование характеристики | Значение характеристики |
|-------|---|---|
| 1 | 2 | 3 |
| 3. | Кадастровый номер земельного участка (земельных участков), в границах которого (которых) расположены здание, сооружение, объект незавершенного строительства | 32:28:0015011:164, 32:00:0000000:136 |
| 4. | Уникальный учетный номер кадастрового квартала, в границах которого расположены здание, сооружение, объект незавершенного строительства | 32:28:0015011 |
| 5. | Адрес здания, сооружения, объекта незавершенного строительства | - |
| 5.1. | Сведения о местоположении здания, сооружения, объекта незавершенного строительства (при отсутствии адреса) в структурированном в соответствии с федеральной информационной адресной системой виде | Российская Федерация, Брянская область, город Брянск, территория ГО Водник-2, гараж 137 |
| 5.2. | Дополнительные сведения о местоположении | - |
| 6. | Иные сведения | - |

3. Пояснения к сведениям об объекте недвижимости с кадастровым номером 32:28:0015011:695 :

| | |
|----|---|
| 1. | - |
|----|---|

Описание местоположения зданий, сооружений, объектов незавершенного строительства на земельном участке

**1. Сведения о характерных точках контура объекта недвижимости
с кадастровым номером : 32:28:0015011:697 :**

Система координат МСК-32, зона 2

Зона № 2

| Обозначение характерных точек контура | Содержатся в Едином государственном реестре недвижимости | | | Определены в ходе выполнения комплексных кадастровых работ | | | Метод опреде ления коор динат | Формулы, примененные для расчета средней квадратической погрешности определения координат характерных точек (Mt), м, с подставленными в такие формулы значениями и итоговые (вычисленные) значения Mt, м |
|---|--|---|---------------|---|----------------|---------------|--|--|
| | Координаты, м | | Ради ус, м | Координаты, м | | Ради ус, м | | |
| | X | Y | R | X | Y | R | | |
| 1 | 2 | 3 | 4 | 5 | 6 | 7 | 8 | 9 |
| н697О | - | - | - | 495868.57 | 2170889.6 2 | - | Метод спутниковых геодезически х измерений (определени й) | 0.1 |
| н698О | - | - | - | 495870.03 | 2170894.2 4 | - | Метод спутниковых геодезически х измерений (определени й) | 0.1 |
| н699О | - | - | - | 495863.89 | 2170896.1 9 | - | Метод спутниковых геодезически х измерений (определени й) | 0.1 |
| н700О | - | - | - | 495862.43 | 2170891.5 7 | - | Метод спутниковых геодезически х измерений (определени й) | 0.1 |
| н697О | - | - | - | 495868.57 | 2170889.6 2 | - | Метод спутниковых геодезически х измерений (определени й) | 0.1 |

**2. Сведения о характеристиках объекта недвижимости
с кадастровым номером : 32:28:0015011:697 :**

| № п/п | Наименование характеристики | Значение характеристики |
|-------|--|-------------------------|
| 1 | 2 | 3 |
| 1. | Вид объекта недвижимости | здание |
| 2. | Ранее присвоенный государственный учетный номер (инвентарный) здания, сооружения, объекта незавершенного строительства | - |
| 3. | Кадастровый номер земельного участка (земельных участков), в границах которого (которых) расположены здание, сооружение, объект незавершенного строительства | 32:28:0015011:113 |

2. Сведения о характеристиках объекта недвижимости с кадастровым номером : 32:28:0015011:697 :

| № п/п | Наименование характеристики | Значение характеристики |
|-------|---|--|
| 1 | 2 | 3 |
| 4. | Уникальный учетный номер кадастрового квартала, в границах которого расположены здание, сооружение, объект незавершенного строительства | 32:28:0015011 |
| 5. | Адрес здания, сооружения, объекта незавершенного строительства | - |
| 5.1. | Сведения о местоположении здания, сооружения, объекта незавершенного строительства (при отсутствии адреса) в структурированном в соответствии с федеральной информационной адресной системой виде | Российская Федерация, Брянская область, город Брянск, территория ГО Водник-2, гараж 79 |
| 5.2. | Дополнительные сведения о местоположении | - |
| 6. | Иные сведения | - |

3. Пояснения к сведениям об объекте недвижимости с кадастровым номером 32:28:0015011:697 :

| | |
|----|---|
| 1. | - |
| | |

**Описание местоположения зданий, сооружений,
объектов незавершенного строительства на земельном участке**

**1. Сведения о характерных точках контура объекта недвижимости
с кадастровым номером : 32:28:0015011:698 :**

Система координат МСК-32, зона 2

Зона № 2

| Обозначение характерных точек контура | Содержатся в Едином государственном реестре недвижимости | | | Определены в ходе выполнения комплексных кадастровых работ | | | Метод опреде ления коор динат | Формулы, примененные для расчета средней квадратической погрешности определения координат характерных точек (Mt), м, с подставленными в такие формулы значениями и итоговые (вычисленные) значения Mt, м |
|---|--|---|---------------|---|----------------|---------------|--|--|
| | Координаты, м | | Ради ус, м | Координаты, м | | Ради ус, м | | |
| | X | Y | R | X | Y | R | | |
| 1 | 2 | 3 | 4 | 5 | 6 | 7 | 8 | 9 |
| н701О | - | - | - | 495884.30 | 2170878.8 0 | - | Метод спутниковых геодезически х измерений (определени й) | 0.1 |
| н702О | - | - | - | 495885.50 | 2170881.6 2 | - | Метод спутниковых геодезически х измерений (определени й) | 0.1 |
| н703О | - | - | - | 495879.98 | 2170883.6 4 | - | Метод спутниковых геодезически х измерений (определени й) | 0.1 |
| н704О | - | - | - | 495876.49 | 2170885.3 0 | - | Метод спутниковых геодезически х измерений (определени й) | 0.1 |
| н705О | - | - | - | 495875.30 | 2170882.4 9 | - | Метод спутниковых геодезически х измерений (определени й) | 0.1 |
| н706О | - | - | - | 495878.98 | 2170880.7 9 | - | Метод спутниковых геодезически х измерений (определени й) | 0.1 |
| н701О | - | - | - | 495884.30 | 2170878.8 0 | - | Метод спутниковых геодезически х измерений (определени й) | 0.1 |

2. Сведения о характеристиках объекта недвижимости с кадастровым номером : 32:28:0015011:698 :

| № п/п | Наименование характеристики | Значение характеристики |
|--------------|---|---|
| 1 | 2 | 3 |
| 1. | Вид объекта недвижимости | здание |
| 2. | Ранее присвоенный государственный учетный номер (инвентарный) здания, сооружения, объекта незавершенного строительства | - |
| 3. | Кадастровый номер земельного участка (земельных участков), в границах которого (которых) расположены здание, сооружение, объект незавершенного строительства | 32:28:0015011:39 |
| 4. | Уникальный учетный номер кадастрового квартала, в границах которого расположены здание, сооружение, объект незавершенного строительства | 32:28:0015011 |
| 5. | Адрес здания, сооружения, объекта незавершенного строительства | - |
| 5.1. | Сведения о местоположении здания, сооружения, объекта незавершенного строительства (при отсутствии адреса) в структурированном в соответствии с федеральной информационной адресной системой виде | Российская Федерация, Брянская область, город Брянск, территория ГО Водник-2, гараж 1 |
| 5.2. | Дополнительные сведения о местоположении | - |
| 6. | Иные сведения | - |

3. Пояснения к сведениям об объекте недвижимости с кадастровым номером 32:28:0015011:698 :

| | |
|----|---|
| 1. | - |
|----|---|

Описание местоположения зданий, сооружений, объектов незавершенного строительства на земельном участке

**1. Сведения о характерных точках контура объекта недвижимости
с кадастровым номером : 32:28:0015011:699 :**

Система координат МСК-32, зона 2

Зона № 2

| Обозначение характерных точек контура | Содержатся в Едином государственном реестре недвижимости | | | Определены в ходе выполнения комплексных кадастровых работ | | | Метод опреде ления коор динат | Формулы, примененные для расчета средней квадратической погрешности определения координат характерных точек (Mt), м, с подставленными в такие формулы значениями и итоговые (вычисленные) значения Mt, м |
|---|--|---|---------------|---|----------------|---------------|--|--|
| | Координаты, м | | Ради ус, м | Координаты, м | | Ради ус, м | | |
| | X | Y | R | X | Y | R | | |
| 1 | 2 | 3 | 4 | 5 | 6 | 7 | 8 | 9 |
| н707О | - | - | - | 495869.89 | 2170732.5 2 | - | Метод спутниковых геодезически х измерений (определени й) | 0.1 |
| н708О | - | - | - | 495870.12 | 2170737.1 6 | - | Метод спутниковых геодезически х измерений (определени й) | 0.1 |
| н709О | - | - | - | 495861.58 | 2170737.5 9 | - | Метод спутниковых геодезически х измерений (определени й) | 0.1 |
| н710О | - | - | - | 495861.35 | 2170732.9 5 | - | Метод спутниковых геодезически х измерений (определени й) | 0.1 |
| н707О | - | - | - | 495869.89 | 2170732.5 2 | - | Метод спутниковых геодезически х измерений (определени й) | 0.1 |

**2. Сведения о характеристиках объекта недвижимости
с кадастровым номером : 32:28:0015011:699 :**

| № п/п | Наименование характеристики | Значение характеристики |
|-------|--|-------------------------|
| 1 | 2 | 3 |
| 1. | Вид объекта недвижимости | здание |
| 2. | Ранее присвоенный государственный учетный номер (инвентарный) здания, сооружения, объекта незавершенного строительства | - |
| 3. | Кадастровый номер земельного участка (земельных участков), в границах которого (которых) расположены здание, сооружение, объект незавершенного строительства | 32:28:0015011:641 |

2. Сведения о характеристиках объекта недвижимости с кадастровым номером : 32:28:0015011:699 :

| № п/п | Наименование характеристики | Значение характеристики |
|-------|---|---|
| 1 | 2 | 3 |
| 4. | Уникальный учетный номер кадастрового квартала, в границах которого расположены здание, сооружение, объект незавершенного строительства | 32:28:0015011 |
| 5. | Адрес здания, сооружения, объекта незавершенного строительства | - |
| 5.1. | Сведения о местоположении здания, сооружения, объекта незавершенного строительства (при отсутствии адреса) в структурированном в соответствии с федеральной информационной адресной системой виде | Российская Федерация, Брянская область, город Брянск, территория ГО Водник-1, гараж 103 |
| 5.2. | Дополнительные сведения о местоположении | - |
| 6. | Иные сведения | - |

3. Пояснения к сведениям об объекте недвижимости с кадастровым номером 32:28:0015011:699 :

| | |
|----|---|
| 1. | - |
| | |

Описание местоположения зданий, сооружений, объектов незавершенного строительства на земельном участке

**1. Сведения о характерных точках контура объекта недвижимости
с кадастровым номером : 32:28:0015011:702 :**

Система координат МСК-32, зона 2

Зона № 2

| Обозначение характерных точек контура | Содержатся в Едином государственном реестре недвижимости | | | Определены в ходе выполнения комплексных кадастровых работ | | | Метод опреде ления коор динат | Формулы, примененные для расчета средней квадратической погрешности определения координат характерных точек (Mt), м, с подставленными в такие формулы значениями и итоговые (вычисленные) значения Mt, м |
|---|--|---|---------------|---|----------------|---------------|--|--|
| | Координаты, м | | Ради ус, м | Координаты, м | | Ради ус, м | | |
| | X | Y | R | X | Y | R | | |
| 1 | 2 | 3 | 4 | 5 | 6 | 7 | 8 | 9 |
| н711О | - | - | - | 495804.27 | 2170826.6 8 | - | Метод спутниковых геодезически х измерений (определени й) | 0.1 |
| н712О | - | - | - | 495805.89 | 2170830.6 7 | - | Метод спутниковых геодезически х измерений (определени й) | 0.1 |
| н713О | - | - | - | 495799.85 | 2170833.0 9 | - | Метод спутниковых геодезически х измерений (определени й) | 0.1 |
| н714О | - | - | - | 495798.39 | 2170829.0 0 | - | Метод спутниковых геодезически х измерений (определени й) | 0.1 |
| н711О | - | - | - | 495804.27 | 2170826.6 8 | - | Метод спутниковых геодезически х измерений (определени й) | 0.1 |

**2. Сведения о характеристиках объекта недвижимости
с кадастровым номером : 32:28:0015011:702 :**

| № п/п | Наименование характеристики | Значение характеристики |
|-------|--|-------------------------|
| 1 | 2 | 3 |
| 1. | Вид объекта недвижимости | здание |
| 2. | Ранее присвоенный государственный учетный номер (инвентарный) здания, сооружения, объекта незавершенного строительства | - |
| 3. | Кадастровый номер земельного участка (земельных участков), в границах которого (которых) расположены здание, сооружение, объект незавершенного строительства | 32:28:0015011:318 |

2. Сведения о характеристиках объекта недвижимости с кадастровым номером : 32:28:0015011:702 :

| № п/п | Наименование характеристики | Значение характеристики |
|-------|---|---|
| 1 | 2 | 3 |
| 4. | Уникальный учетный номер кадастрового квартала, в границах которого расположены здание, сооружение, объект незавершенного строительства | 32:28:0015011 |
| 5. | Адрес здания, сооружения, объекта незавершенного строительства | - |
| 5.1. | Сведения о местоположении здания, сооружения, объекта незавершенного строительства (при отсутствии адреса) в структурированном в соответствии с федеральной информационной адресной системой виде | Российская Федерация, Брянская область, город Брянск, территория ГО Водник-2, гараж 29А |
| 5.2. | Дополнительные сведения о местоположении | - |
| 6. | Иные сведения | - |

3. Пояснения к сведениям об объекте недвижимости с кадастровым номером 32:28:0015011:702 :

| | |
|----|---|
| 1. | - |
| | |

Описание местоположения зданий, сооружений, объектов незавершенного строительства на земельном участке

**1. Сведения о характерных точках контура объекта недвижимости
с кадастровым номером : 32:28:0015011:703 :**

Система координат МСК-32, зона 2

Зона № 2

| Обозначение характерных точек контура | Содержатся в Едином государственном реестре недвижимости | | | Определены в ходе выполнения комплексных кадастровых работ | | | Метод опреде ления коор динат | Формулы, примененные для расчета средней квадратической погрешности определения координат характерных точек (Mt), м, с подставленными в такие формулы значениями и итоговые (вычисленные) значения Mt, м |
|---|--|---|---------------|---|----------------|---------------|--|--|
| | Координаты, м | | Ради ус, м | Координаты, м | | Ради ус, м | | |
| | X | Y | R | X | Y | R | | |
| 1 | 2 | 3 | 4 | 5 | 6 | 7 | 8 | 9 |
| н7150 | - | - | - | 495875.35 | 2170851.6 0 | - | Метод спутниковых геодезически х измерений (определени й) | 0.1 |
| н7160 | - | - | - | 495877.59 | 2170856.9 0 | - | Метод спутниковых геодезически х измерений (определени й) | 0.1 |
| н7170 | - | - | - | 495877.80 | 2170857.4 2 | - | Метод спутниковых геодезически х измерений (определени й) | 0.1 |
| н7180 | - | - | - | 495872.52 | 2170859.5 6 | - | Метод спутниковых геодезически х измерений (определени й) | 0.1 |
| н7190 | - | - | - | 495870.73 | 2170855.1 5 | - | Метод спутниковых геодезически х измерений (определени й) | 0.1 |
| н7200 | - | - | - | 495873.46 | 2170854.0 0 | - | Метод спутниковых геодезически х измерений (определени й) | 0.1 |
| н7210 | - | - | - | 495872.88 | 2170852.6 7 | - | Метод спутниковых геодезически х измерений (определени й) | 0.1 |
| н7150 | - | - | - | 495875.35 | 2170851.6 0 | - | Метод спутниковых геодезически х измерений (определени й) | 0.1 |

2. Сведения о характеристиках объекта недвижимости с кадастровым номером : 32:28:0015011:703 :

| № п/п | Наименование характеристики | Значение характеристики |
|--------------|---|--|
| 1 | 2 | 3 |
| 1. | Вид объекта недвижимости | здание |
| 2. | Ранее присвоенный государственный учетный номер (инвентарный) здания, сооружения, объекта незавершенного строительства | - |
| 3. | Кадастровый номер земельного участка (земельных участков), в границах которого (которых) расположены здание, сооружение, объект незавершенного строительства | 32:28:0015011:99 |
| 4. | Уникальный учетный номер кадастрового квартала, в границах которого расположены здание, сооружение, объект незавершенного строительства | 32:28:0015011 |
| 5. | Адрес здания, сооружения, объекта незавершенного строительства | - |
| 5.1. | Сведения о местоположении здания, сооружения, объекта незавершенного строительства (при отсутствии адреса) в структурированном в соответствии с федеральной информационной адресной системой виде | Российская Федерация, Брянская область, город Брянск, территория ГО Водник-2, гараж 64 |
| 5.2. | Дополнительные сведения о местоположении | - |
| 6. | Иные сведения | - |

3. Пояснения к сведениям об объекте недвижимости с кадастровым номером 32:28:0015011:703 :

| | |
|----|---|
| 1. | - |
| | |

Описание местоположения зданий, сооружений, объектов незавершенного строительства на земельном участке

**1. Сведения о характерных точках контура объекта недвижимости
с кадастровым номером : 32:28:0015011:704 :**

Система координат МСК-32, зона 2

Зона № 2

| Обозначение характерных точек контура | Содержатся в Едином государственном реестре недвижимости | | | Определены в ходе выполнения комплексных кадастровых работ | | | Метод опреде ления коор динат | Формулы, примененные для расчета средней квадратической погрешности определения координат характерных точек (Mt), м, с подставленными в такие формулы значениями и итоговые (вычисленные) значения Mt, м |
|---|--|---|---------------|---|----------------|---------------|--|--|
| | Координаты, м | | Ради ус, м | Координаты, м | | Ради ус, м | | |
| | X | Y | R | X | Y | R | | |
| 1 | 2 | 3 | 4 | 5 | 6 | 7 | 8 | 9 |
| н722О | - | - | - | 495893.37 | 2170907.5 2 | - | Метод спутниковых геодезически х измерений (определени й) | 0.1 |
| н723О | - | - | - | 495894.06 | 2170910.5 4 | - | Метод спутниковых геодезически х измерений (определени й) | 0.1 |
| н724О | - | - | - | 495885.20 | 2170912.5 8 | - | Метод спутниковых геодезически х измерений (определени й) | 0.1 |
| н725О | - | - | - | 495884.50 | 2170909.5 6 | - | Метод спутниковых геодезически х измерений (определени й) | 0.1 |
| н722О | - | - | - | 495893.37 | 2170907.5 2 | - | Метод спутниковых геодезически х измерений (определени й) | 0.1 |

**2. Сведения о характеристиках объекта недвижимости
с кадастровым номером : 32:28:0015011:704 :**

| № п/п | Наименование характеристики | Значение характеристики |
|-------|--|-------------------------|
| 1 | 2 | 3 |
| 1. | Вид объекта недвижимости | здание |
| 2. | Ранее присвоенный государственный учетный номер (инвентарный) здания, сооружения, объекта незавершенного строительства | - |
| 3. | Кадастровый номер земельного участка (земельных участков), в границах которого (которых) расположены здание, сооружение, объект незавершенного строительства | 32:28:0015011:77 |

2. Сведения о характеристиках объекта недвижимости с кадастровым номером : 32:28:0015011:704 :

| № п/п | Наименование характеристики | Значение характеристики |
|-------|---|--|
| 1 | 2 | 3 |
| 4. | Уникальный учетный номер кадастрового квартала, в границах которого расположены здание, сооружение, объект незавершенного строительства | 32:28:0015011 |
| 5. | Адрес здания, сооружения, объекта незавершенного строительства | - |
| 5.1. | Сведения о местоположении здания, сооружения, объекта незавершенного строительства (при отсутствии адреса) в структурированном в соответствии с федеральной информационной адресной системой виде | Российская Федерация, Брянская область, город Брянск, территория ГО Водник-2, гараж 39 |
| 5.2. | Дополнительные сведения о местоположении | - |
| 6. | Иные сведения | - |

3. Пояснения к сведениям об объекте недвижимости с кадастровым номером 32:28:0015011:704 :

| | |
|----|---|
| 1. | - |
| | |

Описание местоположения зданий, сооружений, объектов незавершенного строительства на земельном участке

**1. Сведения о характерных точках контура объекта недвижимости
с кадастровым номером : 32:28:0015011:706 :**

Система координат МСК-32, зона 2

Зона № 2

| Обозначение характерных точек контура | Содержатся в Едином государственном реестре недвижимости | | | Определены в ходе выполнения комплексных кадастровых работ | | | Метод опреде ления коор динат | Формулы, примененные для расчета средней квадратической погрешности определения координат характерных точек (Mt), м, с подставленными в такие формулы значениями и итоговые (вычисленные) значения Mt, м |
|---|--|---|---------------|---|----------------|---------------|--|--|
| | Координаты, м | | Ради ус, м | Координаты, м | | Ради ус, м | | |
| | X | Y | R | X | Y | R | | |
| 1 | 2 | 3 | 4 | 5 | 6 | 7 | 8 | 9 |
| н726О | - | - | - | 495861.17 | 2170734.4 4 | - | Метод спутниковых геодезически х измерений (определени й) | 0.1 |
| н727О | - | - | - | 495861.06 | 2170739.1 8 | - | Метод спутниковых геодезически х измерений (определени й) | 0.1 |
| н728О | - | - | - | 495853.59 | 2170738.6 1 | - | Метод спутниковых геодезически х измерений (определени й) | 0.1 |
| н729О | - | - | - | 495853.54 | 2170739.0 0 | - | Метод спутниковых геодезически х измерений (определени й) | 0.1 |
| н730О | - | - | - | 495853.40 | 2170742.2 7 | - | Метод спутниковых геодезически х измерений (определени й) | 0.1 |
| н731О | - | - | - | 495847.63 | 2170741.8 4 | - | Метод спутниковых геодезически х измерений (определени й) | 0.1 |
| н732О | - | - | - | 495848.01 | 2170736.8 8 | - | Метод спутниковых геодезически х измерений (определени й) | 0.1 |
| н733О | - | - | - | 495853.79 | 2170737.3 2 | - | Метод спутниковых геодезически х измерений (определени й) | 0.1 |

1. Сведения о характерных точках контура объекта недвижимости с кадастровым номером : 32:28:0015011:706 :

Система координат МСК-32, зона 2

Зона № 2

| Обозначение характерных точек контура | Содержатся в Едином государственном реестре недвижимости | | | Определены в ходе выполнения комплексных кадастровых работ | | | Метод определения координат | Формулы, примененные для расчета средней квадратической погрешности определения координат характерных точек (Mt), м, с подставленными в такие формулы значениями и итоговые (вычисленные) значения Mt, м |
|---------------------------------------|--|----------|-----------|--|------------|-----------|---|--|
| | Координаты, м | | Радиус, м | Координаты, м | | Радиус, м | | |
| | X | Y | R | X | Y | R | | |
| 1 | 2 | 3 | 4 | 5 | 6 | 7 | 8 | 9 |
| н7340 | - | - | - | 495854.62 | 2170737.38 | - | Метод спутниковых геодезических измерений (определений) | 0.1 |
| н7350 | - | - | - | 495854.73 | 2170735.86 | - | Метод спутниковых геодезических измерений (определений) | 0.1 |
| н7360 | - | - | - | 495858.81 | 2170736.17 | - | Метод спутниковых геодезических измерений (определений) | 0.1 |
| н7370 | - | - | - | 495858.95 | 2170734.27 | - | Метод спутниковых геодезических измерений (определений) | 0.1 |
| н7260 | - | - | - | 495861.17 | 2170734.44 | - | Метод спутниковых геодезических измерений (определений) | 0.1 |

2. Сведения о характеристиках объекта недвижимости с кадастровым номером : 32:28:0015011:706 :

| № п/п | Наименование характеристики | Значение характеристики |
|----------|--|-------------------------|
| 1 | 2 | 3 |
| 1. | Вид объекта недвижимости | здание |
| 2. | Ранее присвоенный государственный учетный номер (инвентарный) здания, сооружения, объекта незавершенного строительства | - |
| 3. | Кадастровый номер земельного участка (земельных участков), в границах которого (которых) расположены здание, сооружение, объект незавершенного строительства | 32:28:0015011:216 |
| 4. | Уникальный учетный номер кадастрового квартала, в границах которого расположены здание, сооружение, объект незавершенного строительства | 32:28:0015011 |
| 5. | Адрес здания, сооружения, объекта незавершенного строительства | - |

2. Сведения о характеристиках объекта недвижимости с кадастровым номером : 32:28:0015011:706 :

| № п/п | Наименование характеристики | Значение характеристики |
|-------|---|--|
| 1 | 2 | 3 |
| 5.1. | Сведения о местоположении здания, сооружения, объекта незавершенного строительства (при отсутствии адреса) в структурированном в соответствии с федеральной информационной адресной системой виде | Российская Федерация, Брянская область, город Брянск, территория ГО Водник-1, гараж 1А |
| 5.2. | Дополнительные сведения о местоположении | - |
| 6. | Иные сведения | - |

3. Пояснения к сведениям об объекте недвижимости с кадастровым номером 32:28:0015011:706 :

| | |
|----|---|
| 1. | - |
|----|---|

Описание местоположения зданий, сооружений, объектов незавершенного строительства на земельном участке

**1. Сведения о характерных точках контура объекта недвижимости
с кадастровым номером : 32:28:0015011:707 :**

Система координат МСК-32, зона 2

Зона № 2

| Обозначение характерных точек контура | Содержатся в Едином государственном реестре недвижимости | | | Определены в ходе выполнения комплексных кадастровых работ | | | Метод опреде ления коор динат | Формулы, примененные для расчета средней квадратической погрешности определения координат характерных точек (Mt), м, с подставленными в такие формулы значениями и итоговые (вычисленные) значения Mt, м |
|---|--|----------|---------------|---|----------------|---------------|--|--|
| | Координаты, м | | Ради ус, м | Координаты, м | | Ради ус, м | | |
| | X | Y | R | X | Y | R | | |
| 1 | 2 | 3 | 4 | 5 | 6 | 7 | 8 | 9 |
| н7380 | - | - | - | 495849.50 | 2170642.3 0 | - | Метод спутниковых геодезически х измерений (определени й) | 0.1 |
| н7390 | - | - | - | 495851.87 | 2170642.2 5 | - | Метод спутниковых геодезически х измерений (определени й) | 0.1 |
| н7400 | - | - | - | 495851.70 | 2170636.1 0 | - | Метод спутниковых геодезически х измерений (определени й) | 0.1 |
| н7410 | - | - | - | 495849.39 | 2170636.0 2 | - | Метод спутниковых геодезически х измерений (определени й) | 0.1 |
| н7380 | - | - | - | 495849.50 | 2170642.3 0 | - | Метод спутниковых геодезически х измерений (определени й) | 0.1 |

**2. Сведения о характеристиках объекта недвижимости
с кадастровым номером : 32:28:0015011:707 :**

| № п/п | Наименование характеристики | Значение характеристики |
|----------|--|-------------------------|
| 1 | 2 | 3 |
| 1. | Вид объекта недвижимости | здание |
| 2. | Ранее присвоенный государственный учетный номер (инвентарный) здания, сооружения, объекта незавершенного строительства | - |
| 3. | Кадастровый номер земельного участка (земельных участков), в границах которого (которых) расположены здание, сооружение, объект незавершенного строительства | 32:28:0015011:253 |

2. Сведения о характеристиках объекта недвижимости с кадастровым номером : 32:28:0015011:707 :

| № п/п | Наименование характеристики | Значение характеристики |
|-------|---|---|
| 1 | 2 | 3 |
| 4. | Уникальный учетный номер кадастрового квартала, в границах которого расположены здание, сооружение, объект незавершенного строительства | 32:28:0015011 |
| 5. | Адрес здания, сооружения, объекта незавершенного строительства | - |
| 5.1. | Сведения о местоположении здания, сооружения, объекта незавершенного строительства (при отсутствии адреса) в структурированном в соответствии с федеральной информационной адресной системой виде | Российская Федерация, Брянская область, город Брянск, территория ГО Водник-1, владение 52 |
| 5.2. | Дополнительные сведения о местоположении | - |
| 6. | Иные сведения | - |

3. Пояснения к сведениям об объекте недвижимости с кадастровым номером 32:28:0015011:707 :

| | |
|----|---|
| 1. | - |
| | |

**Описание местоположения зданий, сооружений,
объектов незавершенного строительства на земельном участке**

**1. Сведения о характерных точках контура объекта недвижимости
с кадастровым номером : 32:28:0015011:708 :**

Система координат МСК-32, зона 2

Зона № 2

| Обозначение характерных точек контура | Содержатся в Едином государственном реестре недвижимости | | | Определены в ходе выполнения комплексных кадастровых работ | | | Метод опреде ления коор динат | Формулы, примененные для расчета средней квадратической погрешности определения координат характерных точек (Mt), м, с подставленными в такие формулы значениями и итоговые (вычисленные) значения Mt, м |
|---|--|---|---------------|---|----------------|---------------|--|--|
| | Координаты, м | | Ради ус, м | Координаты, м | | Ради ус, м | | |
| | X | Y | R | X | Y | R | | |
| 1 | 2 | 3 | 4 | 5 | 6 | 7 | 8 | 9 |
| н742О | - | - | - | 495855.96 | 2170656.4 1 | - | Метод спутниковых геодезически х измерений (определени й) | 0.1 |
| н743О | - | - | - | 495855.48 | 2170656.4 2 | - | Метод спутниковых геодезически х измерений (определени й) | 0.1 |
| н744О | - | - | - | 495855.56 | 2170659.5 0 | - | Метод спутниковых геодезически х измерений (определени й) | 0.1 |
| н745О | - | - | - | 495861.94 | 2170659.5 0 | - | Метод спутниковых геодезически х измерений (определени й) | 0.1 |
| н746О | - | - | - | 495861.72 | 2170656.1 9 | - | Метод спутниковых геодезически х измерений (определени й) | 0.1 |
| н742О | - | - | - | 495855.96 | 2170656.4 1 | - | Метод спутниковых геодезически х измерений (определени й) | 0.1 |

**2. Сведения о характеристиках объекта недвижимости
с кадастровым номером : 32:28:0015011:708 :**

| № п/п | Наименование характеристики | Значение характеристики |
|-------|--|-------------------------|
| 1 | 2 | 3 |
| 1. | Вид объекта недвижимости | здание |
| 2. | Ранее присвоенный государственный учетный номер (инвентарный) здания, сооружения, объекта незавершенного строительства | - |

2. Сведения о характеристиках объекта недвижимости с кадастровым номером : 32:28:0015011:708 :

| № п/п | Наименование характеристики | Значение характеристики |
|--------------|---|--|
| 1 | 2 | 3 |
| 3. | Кадастровый номер земельного участка (земельных участков), в границах которого (которых) расположены здание, сооружение, объект незавершенного строительства | 32:28:0015011:258 |
| 4. | Уникальный учетный номер кадастрового квартала, в границах которого расположены здание, сооружение, объект незавершенного строительства | 32:28:0015011 |
| 5. | Адрес здания, сооружения, объекта незавершенного строительства | - |
| 5.1. | Сведения о местоположении здания, сооружения, объекта незавершенного строительства (при отсутствии адреса) в структурированном в соответствии с федеральной информационной адресной системой виде | Российская Федерация, Брянская область, город Брянск, территория ГО Водник-1, гараж 58 |
| 5.2. | Дополнительные сведения о местоположении | - |
| 6. | Иные сведения | - |

3. Пояснения к сведениям об объекте недвижимости с кадастровым номером 32:28:0015011:708 :

| | |
|----|---|
| 1. | - |
|----|---|

**Описание местоположения зданий, сооружений,
объектов незавершенного строительства на земельном участке**

**1. Сведения о характерных точках контура объекта недвижимости
с кадастровым номером : 32:28:0015011:710 :**

Система координат МСК-32, зона 2

Зона № 2

| Обозначение характерных точек контура | Содержатся в Едином государственном реестре недвижимости | | | Определены в ходе выполнения комплексных кадастровых работ | | | Метод опреде ления коор динат | Формулы, примененные для расчета средней квадратической погрешности определения координат характерных точек (Mt), м, с подставленными в такие формулы значениями и итоговые (вычисленные) значения Mt, м |
|---|--|----------|---------------|---|----------------|---------------|--|--|
| | Координаты, м | | Ради ус, м | Координаты, м | | Ради ус, м | | |
| | X | Y | R | X | Y | R | | |
| 1 | 2 | 3 | 4 | 5 | 6 | 7 | 8 | 9 |
| н747О | - | - | - | 495863.44 | 2170698.2 4 | - | Метод спутниковых геодезически х измерений (определени й) | 0.1 |
| н748О | - | - | - | 495863.53 | 2170701.4 8 | - | Метод спутниковых геодезически х измерений (определени й) | 0.1 |
| н749О | - | - | - | 495857.80 | 2170701.7 3 | - | Метод спутниковых геодезически х измерений (определени й) | 0.1 |
| н750О | - | - | - | 495857.67 | 2170698.4 6 | - | Метод спутниковых геодезически х измерений (определени й) | 0.1 |
| н747О | - | - | - | 495863.44 | 2170698.2 4 | - | Метод спутниковых геодезически х измерений (определени й) | 0.1 |

**2. Сведения о характеристиках объекта недвижимости
с кадастровым номером : 32:28:0015011:710 :**

| № п/п | Наименование характеристики | Значение характеристики |
|----------|--|-------------------------|
| 1 | 2 | 3 |
| 1. | Вид объекта недвижимости | здание |
| 2. | Ранее присвоенный государственный учетный номер (инвентарный) здания, сооружения, объекта незавершенного строительства | - |
| 3. | Кадастровый номер земельного участка (земельных участков), в границах которого (которых) расположены здание, сооружение, объект незавершенного строительства | 32:28:0015011:267 |

2. Сведения о характеристиках объекта недвижимости с кадастровым номером : 32:28:0015011:710 :

| № п/п | Наименование характеристики | Значение характеристики |
|-------|---|--|
| 1 | 2 | 3 |
| 4. | Уникальный учетный номер кадастрового квартала, в границах которого расположены здание, сооружение, объект незавершенного строительства | 32:28:0015011 |
| 5. | Адрес здания, сооружения, объекта незавершенного строительства | - |
| 5.1. | Сведения о местоположении здания, сооружения, объекта незавершенного строительства (при отсутствии адреса) в структурированном в соответствии с федеральной информационной адресной системой виде | Российская Федерация, Брянская область, город Брянск, территория ГО Водник-1, гараж 70 |
| 5.2. | Дополнительные сведения о местоположении | - |
| 6. | Иные сведения | - |

3. Пояснения к сведениям об объекте недвижимости с кадастровым номером 32:28:0015011:710 :

| | |
|----|---|
| 1. | - |
| | |

Описание местоположения зданий, сооружений, объектов незавершенного строительства на земельном участке

**1. Сведения о характерных точках контура объекта недвижимости
с кадастровым номером : 32:28:0015011:711 :**

Система координат МСК-32, зона 2

Зона № 2

| Обозначение характерных точек контура | Содержатся в Едином государственном реестре недвижимости | | | Определены в ходе выполнения комплексных кадастровых работ | | | Метод опреде ления коор динат | Формулы, примененные для расчета средней квадратической погрешности определения координат характерных точек (Mt), м, с подставленными в такие формулы значениями и итоговые (вычисленные) значения Mt, м |
|---|--|---|---------------|---|----------------|---------------|--|--|
| | Координаты, м | | Ради ус, м | Координаты, м | | Ради ус, м | | |
| | X | Y | R | X | Y | R | | |
| 1 | 2 | 3 | 4 | 5 | 6 | 7 | 8 | 9 |
| н751О | - | - | - | 495836.90 | 2170713.3 0 | - | Метод спутниковых геодезически х измерений (определени й) | 0.1 |
| н752О | - | - | - | 495835.49 | 2170713.3 6 | - | Метод спутниковых геодезически х измерений (определени й) | 0.1 |
| н753О | - | - | - | 495835.22 | 2170707.2 7 | - | Метод спутниковых геодезически х измерений (определени й) | 0.1 |
| н754О | - | - | - | 495839.81 | 2170707.0 6 | - | Метод спутниковых геодезически х измерений (определени й) | 0.1 |
| н755О | - | - | - | 495839.91 | 2170709.2 0 | - | Метод спутниковых геодезически х измерений (определени й) | 0.1 |
| н756О | - | - | - | 495839.97 | 2170713.1 6 | - | Метод спутниковых геодезически х измерений (определени й) | 0.1 |
| н751О | - | - | - | 495836.90 | 2170713.3 0 | - | Метод спутниковых геодезически х измерений (определени й) | 0.1 |

2. Сведения о характеристиках объекта недвижимости с кадастровым номером : 32:28:0015011:711 :

| № п/п | Наименование характеристики | Значение характеристики |
|--------------|---|--|
| 1 | 2 | 3 |
| 1. | Вид объекта недвижимости | здание |
| 2. | Ранее присвоенный государственный учетный номер (инвентарный) здания, сооружения, объекта незавершенного строительства | - |
| 3. | Кадастровый номер земельного участка (земельных участков), в границах которого (которых) расположены здание, сооружение, объект незавершенного строительства | 32:28:0015011:32 |
| 4. | Уникальный учетный номер кадастрового квартала, в границах которого расположены здание, сооружение, объект незавершенного строительства | 32:28:0015011 |
| 5. | Адрес здания, сооружения, объекта незавершенного строительства | - |
| 5.1. | Сведения о местоположении здания, сооружения, объекта незавершенного строительства (при отсутствии адреса) в структурированном в соответствии с федеральной информационной адресной системой виде | Российская Федерация, Брянская область, город Брянск, территория ГО Водник-1, гараж 23 |
| 5.2. | Дополнительные сведения о местоположении | - |
| 6. | Иные сведения | - |

3. Пояснения к сведениям об объекте недвижимости с кадастровым номером 32:28:0015011:711 :

| | |
|----|---|
| 1. | - |
| | |

Описание местоположения зданий, сооружений, объектов незавершенного строительства на земельном участке

**1. Сведения о характерных точках контура объекта недвижимости
с кадастровым номером : 32:28:0015011:712 :**

Система координат МСК-32, зона 2

Зона № 2

| Обозначение характерных точек контура | Содержатся в Едином государственном реестре недвижимости | | | Определены в ходе выполнения комплексных кадастровых работ | | | Метод опреде ления коор динат | Формулы, примененные для расчета средней квадратической погрешности определения координат характерных точек (Mt), м, с подставленными в такие формулы значениями и итоговые (вычисленные) значения Mt, м |
|---|--|----------|---------------|---|----------------|---------------|--|--|
| | Координаты, м | | Ради ус, м | Координаты, м | | Ради ус, м | | |
| | X | Y | R | X | Y | R | | |
| 1 | 2 | 3 | 4 | 5 | 6 | 7 | 8 | 9 |
| н7570 | - | - | - | 495894.02 | 2170863.3 8 | - | Метод спутниковых геодезически х измерений (определени й) | 0.1 |
| н7580 | - | - | - | 495894.99 | 2170866.4 3 | - | Метод спутниковых геодезически х измерений (определени й) | 0.1 |
| н7590 | - | - | - | 495888.90 | 2170868.3 8 | - | Метод спутниковых геодезически х измерений (определени й) | 0.1 |
| н7600 | - | - | - | 495887.93 | 2170865.3 4 | - | Метод спутниковых геодезически х измерений (определени й) | 0.1 |
| н7570 | - | - | - | 495894.02 | 2170863.3 8 | - | Метод спутниковых геодезически х измерений (определени й) | 0.1 |

**2. Сведения о характеристиках объекта недвижимости
с кадастровым номером : 32:28:0015011:712 :**

| № п/п | Наименование характеристики | Значение характеристики |
|----------|--|-------------------------|
| 1 | 2 | 3 |
| 1. | Вид объекта недвижимости | здание |
| 2. | Ранее присвоенный государственный учетный номер (инвентарный) здания, сооружения, объекта незавершенного строительства | - |
| 3. | Кадастровый номер земельного участка (земельных участков), в границах которого (которых) расположены здание, сооружение, объект незавершенного строительства | 32:28:0015011:312 |

2. Сведения о характеристиках объекта недвижимости с кадастровым номером : 32:28:0015011:712 :

| № п/п | Наименование характеристики | Значение характеристики |
|--------------|---|---|
| 1 | 2 | 3 |
| 4. | Уникальный учетный номер кадастрового квартала, в границах которого расположены здание, сооружение, объект незавершенного строительства | 32:28:0015011 |
| 5. | Адрес здания, сооружения, объекта незавершенного строительства | - |
| 5.1. | Сведения о местоположении здания, сооружения, объекта незавершенного строительства (при отсутствии адреса) в структурированном в соответствии с федеральной информационной адресной системой виде | Российская Федерация, Брянская область, город Брянск, территория ГО Водник-2, гараж 9 |
| 5.2. | Дополнительные сведения о местоположении | - |
| 6. | Иные сведения | - |

3. Пояснения к сведениям об объекте недвижимости с кадастровым номером 32:28:0015011:712 :

| | |
|----|---|
| 1. | - |
|----|---|

Описание местоположения зданий, сооружений, объектов незавершенного строительства на земельном участке

1. Сведения о характерных точках контура объекта недвижимости с кадастровым номером : 32:28:0015011:713 :

Система координат МСК-32, зона 2

Зона № 2

| Обозначение характерных точек контура | Содержатся в Едином государственном реестре недвижимости | | | Определены в ходе выполнения комплексных кадастровых работ | | | Метод определения координат | Формулы, примененные для расчета средней квадратической погрешности определения координат характерных точек (Mt), м, с подставленными в такие формулы значениями и итоговые (вычисленные) значения Mt, м |
|---------------------------------------|--|----------|-----------|--|------------|-----------|---|--|
| | Координаты, м | | Радиус, м | Координаты, м | | Радиус, м | | |
| | X | Y | R | X | Y | R | | |
| 1 | 2 | 3 | 4 | 5 | 6 | 7 | 8 | 9 |
| н761О | - | - | - | 495893.06 | 2170935.32 | - | Метод спутниковых геодезических измерений (определений) | 0.1 |
| н762О | - | - | - | 495891.51 | 2170935.64 | - | Метод спутниковых геодезических измерений (определений) | 0.1 |
| н763О | - | - | - | 495892.22 | 2170938.89 | - | Метод спутниковых геодезических измерений (определений) | 0.1 |
| н764О | - | - | - | 495899.21 | 2170937.83 | - | Метод спутниковых геодезических измерений (определений) | 0.1 |
| н765О | - | - | - | 495899.00 | 2170934.11 | - | Метод спутниковых геодезических измерений (определений) | 0.1 |
| н761О | - | - | - | 495893.06 | 2170935.32 | - | Метод спутниковых геодезических измерений (определений) | 0.1 |

2. Сведения о характеристиках объекта недвижимости с кадастровым номером : 32:28:0015011:713 :

| № п/п | Наименование характеристики | Значение характеристики |
|----------|--|-------------------------|
| 1 | 2 | 3 |
| 1. | Вид объекта недвижимости | здание |
| 2. | Ранее присвоенный государственный учетный номер (инвентарный) здания, сооружения, объекта незавершенного строительства | - |

2. Сведения о характеристиках объекта недвижимости с кадастровым номером : 32:28:0015011:713 :

| № п/п | Наименование характеристики | Значение характеристики |
|-------|---|--|
| 1 | 2 | 3 |
| 3. | Кадастровый номер земельного участка (земельных участков), в границах которого (которых) расположены здание, сооружение, объект незавершенного строительства | 32:28:0015011:319 |
| 4. | Уникальный учетный номер кадастрового квартала, в границах которого расположены здание, сооружение, объект незавершенного строительства | 32:28:0015011 |
| 5. | Адрес здания, сооружения, объекта незавершенного строительства | - |
| 5.1. | Сведения о местоположении здания, сооружения, объекта незавершенного строительства (при отсутствии адреса) в структурированном в соответствии с федеральной информационной адресной системой виде | Российская Федерация, Брянская область, город Брянск, территория ГО Водник-2, гараж 47 |
| 5.2. | Дополнительные сведения о местоположении | - |
| 6. | Иные сведения | - |

3. Пояснения к сведениям об объекте недвижимости с кадастровым номером 32:28:0015011:713 :

| | |
|----|---|
| 1. | - |
|----|---|

Описание местоположения зданий, сооружений, объектов незавершенного строительства на земельном участке

**1. Сведения о характерных точках контура объекта недвижимости
с кадастровым номером : 32:28:0015011:714 :**

Система координат МСК-32, зона 2

Зона № 2

| Обозначение характерных точек контура | Содержатся в Едином государственном реестре недвижимости | | | Определены в ходе выполнения комплексных кадастровых работ | | | Метод опреде ления коор динат | Формулы, примененные для расчета средней квадратической погрешности определения координат характерных точек (Mt), м, с подставленными в такие формулы значениями и итоговые (вычисленные) значения Mt, м |
|---|--|---|---------------|---|----------------|---------------|--|--|
| | Координаты, м | | Ради ус, м | Координаты, м | | Ради ус, м | | |
| | X | Y | R | X | Y | R | | |
| 1 | 2 | 3 | 4 | 5 | 6 | 7 | 8 | 9 |
| н766О | - | - | - | 495830.57 | 2170726.4 3 | - | Метод спутниковых геодезически х измерений (определени й) | 0.1 |
| н767О | - | - | - | 495827.70 | 2170719.6 4 | - | Метод спутниковых геодезически х измерений (определени й) | 0.1 |
| н768О | - | - | - | 495822.31 | 2170725.2 7 | - | Метод спутниковых геодезически х измерений (определени й) | 0.1 |
| н769О | - | - | - | 495826.06 | 2170729.0 5 | - | Метод спутниковых геодезически х измерений (определени й) | 0.1 |
| н766О | - | - | - | 495830.57 | 2170726.4 3 | - | Метод спутниковых геодезически х измерений (определени й) | 0.1 |

**2. Сведения о характеристиках объекта недвижимости
с кадастровым номером : 32:28:0015011:714 :**

| № п/п | Наименование характеристики | Значение характеристики |
|-------|--|-------------------------|
| 1 | 2 | 3 |
| 1. | Вид объекта недвижимости | здание |
| 2. | Ранее присвоенный государственный учетный номер (инвентарный) здания, сооружения, объекта незавершенного строительства | - |
| 3. | Кадастровый номер земельного участка (земельных участков), в границах которого (которых) расположены здание, сооружение, объект незавершенного строительства | 32:28:0015011:162 |

2. Сведения о характеристиках объекта недвижимости с кадастровым номером : 32:28:0015011:714 :

| № п/п | Наименование характеристики | Значение характеристики |
|-------|---|---|
| 1 | 2 | 3 |
| 4. | Уникальный учетный номер кадастрового квартала, в границах которого расположены здание, сооружение, объект незавершенного строительства | 32:28:0015011 |
| 5. | Адрес здания, сооружения, объекта незавершенного строительства | - |
| 5.1. | Сведения о местоположении здания, сооружения, объекта незавершенного строительства (при отсутствии адреса) в структурированном в соответствии с федеральной информационной адресной системой виде | Российская Федерация, Брянская область, город Брянск, территория ГО Водник-2, гараж 135 |
| 5.2. | Дополнительные сведения о местоположении | - |
| 6. | Иные сведения | - |

3. Пояснения к сведениям об объекте недвижимости с кадастровым номером 32:28:0015011:714 :

| | |
|----|---|
| 1. | - |
| | |

Описание местоположения зданий, сооружений, объектов незавершенного строительства на земельном участке

**1. Сведения о характерных точках контура объекта недвижимости
с кадастровым номером : 32:28:0015011:715 :**

Система координат МСК-32, зона 2

Зона № 2

| Обозначение характерных точек контура | Содержатся в Едином государственном реестре недвижимости | | | Определены в ходе выполнения комплексных кадастровых работ | | | Метод опреде ления коор динат | Формулы, примененные для расчета средней квадратической погрешности определения координат характерных точек (Mt), м, с подставленными в такие формулы значениями и итоговые (вычисленные) значения Mt, м |
|---|--|---|---------------|---|----------------|---------------|--|--|
| | Координаты, м | | Ради ус, м | Координаты, м | | Ради ус, м | | |
| | X | Y | R | X | Y | R | | |
| 1 | 2 | 3 | 4 | 5 | 6 | 7 | 8 | 9 |
| н7700 | - | - | - | 495875.86 | 2170846.1 9 | - | Метод спутниковых геодезически х измерений (определени й) | 0.1 |
| н7710 | - | - | - | 495876.93 | 2170850.1 5 | - | Метод спутниковых геодезически х измерений (определени й) | 0.1 |
| н7720 | - | - | - | 495878.94 | 2170849.5 7 | - | Метод спутниковых геодезически х измерений (определени й) | 0.1 |
| н7730 | - | - | - | 495879.17 | 2170849.6 8 | - | Метод спутниковых геодезически х измерений (определени й) | 0.1 |
| н7740 | - | - | - | 495880.42 | 2170849.3 2 | - | Метод спутниковых геодезически х измерений (определени й) | 0.1 |
| н7750 | - | - | - | 495879.16 | 2170845.1 6 | - | Метод спутниковых геодезически х измерений (определени й) | 0.1 |
| н7700 | - | - | - | 495875.86 | 2170846.1 9 | - | Метод спутниковых геодезически х измерений (определени й) | 0.1 |

2. Сведения о характеристиках объекта недвижимости с кадастровым номером : 32:28:0015011:715 :

| № п/п | Наименование характеристики | Значение характеристики |
|--------------|---|--|
| 1 | 2 | 3 |
| 1. | Вид объекта недвижимости | здание |
| 2. | Ранее присвоенный государственный учетный номер (инвентарный) здания, сооружения, объекта незавершенного строительства | - |
| 3. | Кадастровый номер земельного участка (земельных участков), в границах которого (которых) расположены здание, сооружение, объект незавершенного строительства | 32:28:0015011:52 |
| 4. | Уникальный учетный номер кадастрового квартала, в границах которого расположены здание, сооружение, объект незавершенного строительства | 32:28:0015011 |
| 5. | Адрес здания, сооружения, объекта незавершенного строительства | - |
| 5.1. | Сведения о местоположении здания, сооружения, объекта незавершенного строительства (при отсутствии адреса) в структурированном в соответствии с федеральной информационной адресной системой виде | Российская Федерация, Брянская область, город Брянск, территория ГО Водник-2, гараж 15 |
| 5.2. | Дополнительные сведения о местоположении | - |
| 6. | Иные сведения | - |

3. Пояснения к сведениям об объекте недвижимости с кадастровым номером 32:28:0015011:715 :

| | |
|----|---|
| 1. | - |
|----|---|

Описание местоположения зданий, сооружений, объектов незавершенного строительства на земельном участке

**1. Сведения о характерных точках контура объекта недвижимости
с кадастровым номером : 32:28:0015011:716 :**

Система координат МСК-32, зона 2

Зона № 2

| Обозначение характерных точек контура | Содержатся в Едином государственном реестре недвижимости | | | Определены в ходе выполнения комплексных кадастровых работ | | | Метод опреде ления коор динат | Формулы, примененные для расчета средней квадратической погрешности определения координат характерных точек (Mt), м, с подставленными в такие формулы значениями и итоговые (вычисленные) значения Mt, м |
|---|--|---|---------------|---|----------------|---------------|--|--|
| | Координаты, м | | Ради ус, м | Координаты, м | | Ради ус, м | | |
| | X | Y | R | X | Y | R | | |
| 1 | 2 | 3 | 4 | 5 | 6 | 7 | 8 | 9 |
| н776О | - | - | - | 495849.30 | 2170642.3 0 | - | Метод спутниковых геодезически х измерений (определени й) | 0.1 |
| н777О | - | - | - | 495846.07 | 2170642.3 6 | - | Метод спутниковых геодезически х измерений (определени й) | 0.1 |
| н778О | - | - | - | 495845.96 | 2170636.0 8 | - | Метод спутниковых геодезически х измерений (определени й) | 0.1 |
| н779О | - | - | - | 495849.19 | 2170636.0 2 | - | Метод спутниковых геодезически х измерений (определени й) | 0.1 |
| н776О | - | - | - | 495849.30 | 2170642.3 0 | - | Метод спутниковых геодезически х измерений (определени й) | 0.1 |

**2. Сведения о характеристиках объекта недвижимости
с кадастровым номером : 32:28:0015011:716 :**

| № п/п | Наименование характеристики | Значение характеристики |
|-------|--|-------------------------|
| 1 | 2 | 3 |
| 1. | Вид объекта недвижимости | здание |
| 2. | Ранее присвоенный государственный учетный номер (инвентарный) здания, сооружения, объекта незавершенного строительства | - |
| 3. | Кадастровый номер земельного участка (земельных участков), в границах которого (которых) расположены здание, сооружение, объект незавершенного строительства | 32:28:0015011:252 |

2. Сведения о характеристиках объекта недвижимости с кадастровым номером : 32:28:0015011:716 :

| № п/п | Наименование характеристики | Значение характеристики |
|-------|---|--|
| 1 | 2 | 3 |
| 4. | Уникальный учетный номер кадастрового квартала, в границах которого расположены здание, сооружение, объект незавершенного строительства | 32:28:0015011 |
| 5. | Адрес здания, сооружения, объекта незавершенного строительства | - |
| 5.1. | Сведения о местоположении здания, сооружения, объекта незавершенного строительства (при отсутствии адреса) в структурированном в соответствии с федеральной информационной адресной системой виде | Российская Федерация, Брянская область, город Брянск, территория ГО Водник-1, гараж 51 |
| 5.2. | Дополнительные сведения о местоположении | - |
| 6. | Иные сведения | - |

3. Пояснения к сведениям об объекте недвижимости с кадастровым номером 32:28:0015011:716 :

| | |
|----|---|
| 1. | - |
| | |

Описание местоположения зданий, сооружений, объектов незавершенного строительства на земельном участке

1. Сведения о характерных точках контура объекта недвижимости с кадастровым номером : 32:28:0015011:717 :

Система координат МСК-32, зона 2

Зона № 2

| Обозначение характерных точек контура | Содержатся в Едином государственном реестре недвижимости | | | Определены в ходе выполнения комплексных кадастровых работ | | | Метод определения координат | Формулы, примененные для расчета средней квадратической погрешности определения координат характерных точек (Mt), м, с подставленными в такие формулы значениями и итоговые (вычисленные) значения Mt, м |
|---------------------------------------|--|---|-----------|--|------------|-----------|---|--|
| | Координаты, м | | Радиус, м | Координаты, м | | Радиус, м | | |
| | X | Y | R | X | Y | R | | |
| 1 | 2 | 3 | 4 | 5 | 6 | 7 | 8 | 9 |
| н7800 | - | - | - | 495829.01 | 2170734.76 | - | Метод спутниковых геодезических измерений (определений) | 0.1 |
| н7810 | - | - | - | 495831.82 | 2170731.08 | - | Метод спутниковых геодезических измерений (определений) | 0.1 |
| н7820 | - | - | - | 495830.63 | 2170726.62 | - | Метод спутниковых геодезических измерений (определений) | 0.1 |
| н7830 | - | - | - | 495826.10 | 2170729.26 | - | Метод спутниковых геодезических измерений (определений) | 0.1 |
| н7840 | - | - | - | 495824.83 | 2170730.51 | - | Метод спутниковых геодезических измерений (определений) | 0.1 |
| н7800 | - | - | - | 495829.01 | 2170734.76 | - | Метод спутниковых геодезических измерений (определений) | 0.1 |

2. Сведения о характеристиках объекта недвижимости с кадастровым номером : 32:28:0015011:717 :

| № п/п | Наименование характеристики | Значение характеристики |
|-------|--|-------------------------|
| 1 | 2 | 3 |
| 1. | Вид объекта недвижимости | здание |
| 2. | Ранее присвоенный государственный учетный номер (инвентарный) здания, сооружения, объекта незавершенного строительства | - |

2. Сведения о характеристиках объекта недвижимости с кадастровым номером : 32:28:0015011:717 :

| № п/п | Наименование характеристики | Значение характеристики |
|--------------|---|---|
| 1 | 2 | 3 |
| 3. | Кадастровый номер земельного участка (земельных участков), в границах которого (которых) расположены здание, сооружение, объект незавершенного строительства | 32:28:0015011:161 |
| 4. | Уникальный учетный номер кадастрового квартала, в границах которого расположены здание, сооружение, объект незавершенного строительства | 32:28:0015011 |
| 5. | Адрес здания, сооружения, объекта незавершенного строительства | - |
| 5.1. | Сведения о местоположении здания, сооружения, объекта незавершенного строительства (при отсутствии адреса) в структурированном в соответствии с федеральной информационной адресной системой виде | Российская Федерация, Брянская область, город Брянск, территория ГО Водник-2, гараж 134 |
| 5.2. | Дополнительные сведения о местоположении | - |
| 6. | Иные сведения | - |

3. Пояснения к сведениям об объекте недвижимости с кадастровым номером 32:28:0015011:717 :

| | |
|----|---|
| 1. | - |
|----|---|

Описание местоположения зданий, сооружений, объектов незавершенного строительства на земельном участке

**1. Сведения о характерных точках контура объекта недвижимости
с кадастровым номером : 32:28:0015011:718 :**

Система координат МСК-32, зона 2

Зона № 2

| Обозначение характерных точек контура | Содержатся в Едином государственном реестре недвижимости | | | Определены в ходе выполнения комплексных кадастровых работ | | | Метод опреде ления коор динат | Формулы, примененные для расчета средней квадратической погрешности определения координат характерных точек (Mt), м, с подставленными в такие формулы значениями и итоговые (вычисленные) значения Mt, м |
|---|--|---|---------------|---|----------------|---------------|--|--|
| | Координаты, м | | Ради ус, м | Координаты, м | | Ради ус, м | | |
| | X | Y | R | X | Y | R | | |
| 1 | 2 | 3 | 4 | 5 | 6 | 7 | 8 | 9 |
| н7850 | - | - | - | 495784.45 | 2170740.7 3 | - | Метод спутниковых геодезически х измерений (определени й) | 0.1 |
| н7860 | - | - | - | 495779.95 | 2170737.4 8 | - | Метод спутниковых геодезически х измерений (определени й) | 0.1 |
| н7870 | - | - | - | 495784.72 | 2170732.9 6 | - | Метод спутниковых геодезически х измерений (определени й) | 0.1 |
| н7880 | - | - | - | 495788.59 | 2170736.5 5 | - | Метод спутниковых геодезически х измерений (определени й) | 0.1 |
| н7850 | - | - | - | 495784.45 | 2170740.7 3 | - | Метод спутниковых геодезически х измерений (определени й) | 0.1 |

**2. Сведения о характеристиках объекта недвижимости
с кадастровым номером : 32:28:0015011:718 :**

| № п/п | Наименование характеристики | Значение характеристики |
|-------|--|--------------------------------------|
| 1 | 2 | 3 |
| 1. | Вид объекта недвижимости | здание |
| 2. | Ранее присвоенный государственный учетный номер (инвентарный) здания, сооружения, объекта незавершенного строительства | - |
| 3. | Кадастровый номер земельного участка (земельных участков), в границах которого (которых) расположены здание, сооружение, объект незавершенного строительства | 32:28:0015011:145, 32:00:0000000:136 |

2. Сведения о характеристиках объекта недвижимости с кадастровым номером : 32:28:0015011:718 :

| № п/п | Наименование характеристики | Значение характеристики |
|-------|---|---|
| 1 | 2 | 3 |
| 4. | Уникальный учетный номер кадастрового квартала, в границах которого расположены здание, сооружение, объект незавершенного строительства | 32:28:0015011 |
| 5. | Адрес здания, сооружения, объекта незавершенного строительства | - |
| 5.1. | Сведения о местоположении здания, сооружения, объекта незавершенного строительства (при отсутствии адреса) в структурированном в соответствии с федеральной информационной адресной системой виде | Российская Федерация, Брянская область, город Брянск, территория ГО Водник-2, гараж 117 |
| 5.2. | Дополнительные сведения о местоположении | - |
| 6. | Иные сведения | - |

3. Пояснения к сведениям об объекте недвижимости с кадастровым номером 32:28:0015011:718 :

| | |
|----|---|
| 1. | - |
| | |

Описание местоположения зданий, сооружений, объектов незавершенного строительства на земельном участке

1. Сведения о характерных точках контура объекта недвижимости с кадастровым номером : 32:28:0015011:719 :

Система координат МСК-32, зона 2

Зона № 2

| Обозначение характерных точек контура | Содержатся в Едином государственном реестре недвижимости | | | Определены в ходе выполнения комплексных кадастровых работ | | | Метод определения координат | Формулы, примененные для расчета средней квадратической погрешности определения координат характерных точек (Mt), м, с подставленными в такие формулы значениями и итоговые (вычисленные) значения Mt, м |
|---------------------------------------|--|---|-----------|--|------------|-----------|---|--|
| | Координаты, м | | Радиус, м | Координаты, м | | Радиус, м | | |
| | X | Y | R | X | Y | R | | |
| 1 | 2 | 3 | 4 | 5 | 6 | 7 | 8 | 9 |
| н789О | - | - | - | 495866.80 | 2170840.86 | - | Метод спутниковых геодезических измерений (определений) | 0.1 |
| н790О | - | - | - | 495862.61 | 2170839.65 | - | Метод спутниковых геодезических измерений (определений) | 0.1 |
| н791О | - | - | - | 495859.66 | 2170831.59 | - | Метод спутниковых геодезических измерений (определений) | 0.1 |
| н792О | - | - | - | 495864.57 | 2170831.64 | - | Метод спутниковых геодезических измерений (определений) | 0.1 |
| н793О | - | - | - | 495865.36 | 2170834.99 | - | Метод спутниковых геодезических измерений (определений) | 0.1 |
| н789О | - | - | - | 495866.80 | 2170840.86 | - | Метод спутниковых геодезических измерений (определений) | 0.1 |

2. Сведения о характеристиках объекта недвижимости с кадастровым номером : 32:28:0015011:719 :

| № п/п | Наименование характеристики | Значение характеристики |
|-------|--|-------------------------|
| 1 | 2 | 3 |
| 1. | Вид объекта недвижимости | здание |
| 2. | Ранее присвоенный государственный учетный номер (инвентарный) здания, сооружения, объекта незавершенного строительства | - |

2. Сведения о характеристиках объекта недвижимости с кадастровым номером : 32:28:0015011:719 :

| № п/п | Наименование характеристики | Значение характеристики |
|--------------|---|--|
| 1 | 2 | 3 |
| 3. | Кадастровый номер земельного участка (земельных участков), в границах которого (которых) расположены здание, сооружение, объект незавершенного строительства | 32:28:0015011:56 |
| 4. | Уникальный учетный номер кадастрового квартала, в границах которого расположены здание, сооружение, объект незавершенного строительства | 32:28:0015011 |
| 5. | Адрес здания, сооружения, объекта незавершенного строительства | - |
| 5.1. | Сведения о местоположении здания, сооружения, объекта незавершенного строительства (при отсутствии адреса) в структурированном в соответствии с федеральной информационной адресной системой виде | Российская Федерация, Брянская область, город Брянск, территория ГО Водник-2, гараж 20 |
| 5.2. | Дополнительные сведения о местоположении | - |
| 6. | Иные сведения | - |

3. Пояснения к сведениям об объекте недвижимости с кадастровым номером 32:28:0015011:719 :

| | |
|----|---|
| 1. | - |
|----|---|

**Описание местоположения зданий, сооружений,
объектов незавершенного строительства на земельном участке**

**1. Сведения о характерных точках контура объекта недвижимости
с кадастровым номером : 32:28:0015011:720 :**

Система координат МСК-32, зона 2

Зона № 2

| Обозначение характерных точек контура | Содержатся в Едином государственном реестре недвижимости | | | Определены в ходе выполнения комплексных кадастровых работ | | | Метод опреде ления коор динат | Формулы, примененные для расчета средней квадратической погрешности определения координат характерных точек (Mt), м, с подставленными в такие формулы значениями и итоговые (вычисленные) значения Mt, м |
|---|--|----------|---------------|---|----------------|---------------|--|--|
| | Координаты, м | | Ради ус, м | Координаты, м | | Ради ус, м | | |
| | X | Y | R | X | Y | R | | |
| 1 | 2 | 3 | 4 | 5 | 6 | 7 | 8 | 9 |
| н7940 | - | - | - | 495833.26 | 2170682.6 6 | - | Метод спутниковых геодезически х измерений (определени й) | 0.1 |
| н7950 | - | - | - | 495833.26 | 2170677.4 9 | - | Метод спутниковых геодезически х измерений (определени й) | 0.1 |
| н7960 | - | - | - | 495838.49 | 2170677.2 0 | - | Метод спутниковых геодезически х измерений (определени й) | 0.1 |
| н7970 | - | - | - | 495838.58 | 2170679.7 4 | - | Метод спутниковых геодезически х измерений (определени й) | 0.1 |
| н7980 | - | - | - | 495838.68 | 2170682.5 6 | - | Метод спутниковых геодезически х измерений (определени й) | 0.1 |
| н7940 | - | - | - | 495833.26 | 2170682.6 6 | - | Метод спутниковых геодезически х измерений (определени й) | 0.1 |

**2. Сведения о характеристиках объекта недвижимости
с кадастровым номером : 32:28:0015011:720 :**

| № п/п | Наименование характеристики | Значение характеристики |
|----------|--|-------------------------|
| 1 | 2 | 3 |
| 1. | Вид объекта недвижимости | здание |
| 2. | Ранее присвоенный государственный учетный номер (инвентарный) здания, сооружения, объекта незавершенного строительства | - |

2. Сведения о характеристиках объекта недвижимости с кадастровым номером : 32:28:0015011:720 :

| № п/п | Наименование характеристики | Значение характеристики |
|-------|---|---|
| 1 | 2 | 3 |
| 3. | Кадастровый номер земельного участка (земельных участков), в границах которого (которых) расположены здание, сооружение, объект незавершенного строительства | 32:28:0015011:303 |
| 4. | Уникальный учетный номер кадастрового квартала, в границах которого расположены здание, сооружение, объект незавершенного строительства | 32:28:0015011 |
| 5. | Адрес здания, сооружения, объекта незавершенного строительства | - |
| 5.1. | Сведения о местоположении здания, сооружения, объекта незавершенного строительства (при отсутствии адреса) в структурированном в соответствии с федеральной информационной адресной системой виде | Российская Федерация, Брянская область, город Брянск, территория ГО Водник-1, гараж 7 |
| 5.2. | Дополнительные сведения о местоположении | - |
| 6. | Иные сведения | - |

3. Пояснения к сведениям об объекте недвижимости с кадастровым номером 32:28:0015011:720 :

| | |
|----|---|
| 1. | - |
|----|---|

**Описание местоположения зданий, сооружений,
объектов незавершенного строительства на земельном участке**

**1. Сведения о характерных точках контура объекта недвижимости
с кадастровым номером : 32:28:0015011:721 :**

Система координат МСК-32, зона 2

Зона № 2

| Обозначение характерных точек контура | Содержатся в Едином государственном реестре недвижимости | | | Определены в ходе выполнения комплексных кадастровых работ | | | Метод опреде ления коор динат | Формулы, примененные для расчета средней квадратической погрешности определения координат характерных точек (Mt), м, с подставленными в такие формулы значениями и итоговые (вычисленные) значения Mt, м |
|---|--|---|---------------|---|----------------|---------------|--|--|
| | Координаты, м | | Ради ус, м | Координаты, м | | Ради ус, м | | |
| | X | Y | R | X | Y | R | | |
| 1 | 2 | 3 | 4 | 5 | 6 | 7 | 8 | 9 |
| н799О | - | - | - | 495885.57 | 2170881.8 1 | - | Метод спутниковых геодезически х измерений (определени й) | 0.1 |
| н800О | - | - | - | 495886.75 | 2170884.5 9 | - | Метод спутниковых геодезически х измерений (определени й) | 0.1 |
| н801О | - | - | - | 495882.39 | 2170886.4 3 | - | Метод спутниковых геодезически х измерений (определени й) | 0.1 |
| н802О | - | - | - | 495877.78 | 2170888.3 8 | - | Метод спутниковых геодезически х измерений (определени й) | 0.1 |
| н803О | - | - | - | 495876.57 | 2170885.4 9 | - | Метод спутниковых геодезически х измерений (определени й) | 0.1 |
| н804О | - | - | - | 495880.06 | 2170883.8 2 | - | Метод спутниковых геодезически х измерений (определени й) | 0.1 |
| н799О | - | - | - | 495885.57 | 2170881.8 1 | - | Метод спутниковых геодезически х измерений (определени й) | 0.1 |

2. Сведения о характеристиках объекта недвижимости с кадастровым номером : 32:28:0015011:721 :

| № п/п | Наименование характеристики | Значение характеристики |
|--------------|---|--|
| 1 | 2 | 3 |
| 1. | Вид объекта недвижимости | здание |
| 2. | Ранее присвоенный государственный учетный номер (инвентарный) здания, сооружения, объекта незавершенного строительства | - |
| 3. | Кадастровый номер земельного участка (земельных участков), в границах которого (которых) расположены здание, сооружение, объект незавершенного строительства | 32:28:0015011:68 |
| 4. | Уникальный учетный номер кадастрового квартала, в границах которого расположены здание, сооружение, объект незавершенного строительства | 32:28:0015011 |
| 5. | Адрес здания, сооружения, объекта незавершенного строительства | - |
| 5.1. | Сведения о местоположении здания, сооружения, объекта незавершенного строительства (при отсутствии адреса) в структурированном в соответствии с федеральной информационной адресной системой виде | Российская Федерация, Брянская область, город Брянск, территория ГО Водник-2, гараж 31 |
| 5.2. | Дополнительные сведения о местоположении | - |
| 6. | Иные сведения | - |

3. Пояснения к сведениям об объекте недвижимости с кадастровым номером 32:28:0015011:721 :

| | |
|----|---|
| 1. | - |
| | |

Описание местоположения зданий, сооружений, объектов незавершенного строительства на земельном участке

**1. Сведения о характерных точках контура объекта недвижимости
с кадастровым номером : 32:28:0015011:724 :**

Система координат МСК-32, зона 2

Зона № 2

| Обозначение характерных точек контура | Содержатся в Едином государственном реестре недвижимости | | | Определены в ходе выполнения комплексных кадастровых работ | | | Метод опреде ления коор динат | Формулы, примененные для расчета средней квадратической погрешности определения координат характерных точек (Mt), м, с подставленными в такие формулы значениями и итоговые (вычисленные) значения Mt, м |
|---|--|---|---------------|---|----------------|---------------|--|--|
| | Координаты, м | | Ради ус, м | Координаты, м | | Ради ус, м | | |
| | X | Y | R | X | Y | R | | |
| 1 | 2 | 3 | 4 | 5 | 6 | 7 | 8 | 9 |
| н805О | - | - | - | 495887.97 | 2170964.0 4 | - | Метод спутниковых геодезически х измерений (определени й) | 0.1 |
| н806О | - | - | - | 495888.73 | 2170969.0 5 | - | Метод спутниковых геодезически х измерений (определени й) | 0.1 |
| н807О | - | - | - | 495882.59 | 2170968.8 9 | - | Метод спутниковых геодезически х измерений (определени й) | 0.1 |
| н808О | - | - | - | 495881.42 | 2170965.0 1 | - | Метод спутниковых геодезически х измерений (определени й) | 0.1 |
| н805О | - | - | - | 495887.97 | 2170964.0 4 | - | Метод спутниковых геодезически х измерений (определени й) | 0.1 |

**2. Сведения о характеристиках объекта недвижимости
с кадастровым номером : 32:28:0015011:724 :**

| № п/п | Наименование характеристики | Значение характеристики |
|-------|--|-------------------------|
| 1 | 2 | 3 |
| 1. | Вид объекта недвижимости | здание |
| 2. | Ранее присвоенный государственный учетный номер (инвентарный) здания, сооружения, объекта незавершенного строительства | - |
| 3. | Кадастровый номер земельного участка (земельных участков), в границах которого (которых) расположены здание, сооружение, объект незавершенного строительства | 32:28:0015011:204 |

2. Сведения о характеристиках объекта недвижимости с кадастровым номером : 32:28:0015011:724 :

| № п/п | Наименование характеристики | Значение характеристики |
|--------------|---|---|
| 1 | 2 | 3 |
| 4. | Уникальный учетный номер кадастрового квартала, в границах которого расположены здание, сооружение, объект незавершенного строительства | 32:28:0015011 |
| 5. | Адрес здания, сооружения, объекта незавершенного строительства | - |
| 5.1. | Сведения о местоположении здания, сооружения, объекта незавершенного строительства (при отсутствии адреса) в структурированном в соответствии с федеральной информационной адресной системой виде | Российская Федерация, Брянская область, город Брянск, территория ГО Водник-2, гараж 86А |
| 5.2. | Дополнительные сведения о местоположении | - |
| 6. | Иные сведения | - |

3. Пояснения к сведениям об объекте недвижимости с кадастровым номером 32:28:0015011:724 :

| | |
|----|---|
| 1. | - |
|----|---|

**Описание местоположения зданий, сооружений,
объектов незавершенного строительства на земельном участке**

**1. Сведения о характерных точках контура объекта недвижимости
с кадастровым номером : 32:28:0015011:726 :**

Система координат МСК-32, зона 2

Зона № 2

| Обозначение характерных точек контура | Содержатся в Едином государственном реестре недвижимости | | | Определены в ходе выполнения комплексных кадастровых работ | | | Метод опреде ления коор динат | Формулы, примененные для расчета средней квадратической погрешности определения координат характерных точек (Mt), м, с подставленными в такие формулы значениями и итоговые (вычисленные) значения Mt, м |
|---|--|---|---------------|---|----------------|---------------|--|--|
| | Координаты, м | | Ради ус, м | Координаты, м | | Ради ус, м | | |
| | X | Y | R | X | Y | R | | |
| 1 | 2 | 3 | 4 | 5 | 6 | 7 | 8 | 9 |
| н809О | - | - | - | 495754.81 | 2170711.9 8 | - | Метод спутниковых геодезически х измерений (определени й) | 0.1 |
| н810О | - | - | - | 495755.06 | 2170716.5 1 | - | Метод спутниковых геодезически х измерений (определени й) | 0.1 |
| н811О | - | - | - | 495754.50 | 2170716.5 4 | - | Метод спутниковых геодезически х измерений (определени й) | 0.1 |
| н812О | - | - | - | 495746.92 | 2170716.9 7 | - | Метод спутниковых геодезически х измерений (определени й) | 0.1 |
| н813О | - | - | - | 495746.67 | 2170712.3 7 | - | Метод спутниковых геодезически х измерений (определени й) | 0.1 |
| н814О | - | - | - | 495753.28 | 2170712.0 5 | - | Метод спутниковых геодезически х измерений (определени й) | 0.1 |
| н809О | - | - | - | 495754.81 | 2170711.9 8 | - | Метод спутниковых геодезически х измерений (определени й) | 0.1 |

2. Сведения о характеристиках объекта недвижимости с кадастровым номером : 32:28:0015011:726 :

| № п/п | Наименование характеристики | Значение характеристики |
|--------------|---|--|
| 1 | 2 | 3 |
| 1. | Вид объекта недвижимости | здание |
| 2. | Ранее присвоенный государственный учетный номер (инвентарный) здания, сооружения, объекта незавершенного строительства | - |
| 3. | Кадастровый номер земельного участка (земельных участков), в границах которого (которых) расположены здание, сооружение, объект незавершенного строительства | 32:28:0015011:213 |
| 4. | Уникальный учетный номер кадастрового квартала, в границах которого расположены здание, сооружение, объект незавершенного строительства | 32:28:0015011 |
| 5. | Адрес здания, сооружения, объекта незавершенного строительства | - |
| 5.1. | Сведения о местоположении здания, сооружения, объекта незавершенного строительства (при отсутствии адреса) в структурированном в соответствии с федеральной информационной адресной системой виде | Российская Федерация, Брянская область, город Брянск, территория ГО Водник-2, гараж 138Б |
| 5.2. | Дополнительные сведения о местоположении | - |
| 6. | Иные сведения | - |

3. Пояснения к сведениям об объекте недвижимости с кадастровым номером 32:28:0015011:726 :

| | |
|----|---|
| 1. | - |
| | |

**Описание местоположения зданий, сооружений,
объектов незавершенного строительства на земельном участке**

**1. Сведения о характерных точках контура объекта недвижимости
с кадастровым номером : 32:28:0015011:730 :**

Система координат МСК-32, зона 2

Зона № 2

| Обозначение характерных точек контура | Содержатся в Едином государственном реестре недвижимости | | | Определены в ходе выполнения комплексных кадастровых работ | | | Метод опреде ления коор динат | Формулы, примененные для расчета средней квадратической погрешности определения координат характерных точек (Mt), м, с подставленными в такие формулы значениями и итоговые (вычисленные) значения Mt, м |
|---|--|---|---------------|---|----------------|---------------|--|--|
| | Координаты, м | | Ради ус, м | Координаты, м | | Ради ус, м | | |
| | X | Y | R | X | Y | R | | |
| 1 | 2 | 3 | 4 | 5 | 6 | 7 | 8 | 9 |
| н8150 | - | - | - | 495853.93 | 2170860.6 1 | - | Метод спутниковых геодезически х измерений (определени й) | 0.1 |
| н8160 | - | - | - | 495855.63 | 2170864.1 8 | - | Метод спутниковых геодезически х измерений (определени й) | 0.1 |
| н8170 | - | - | - | 495855.41 | 2170864.2 9 | - | Метод спутниковых геодезически х измерений (определени й) | 0.1 |
| н8180 | - | - | - | 495850.47 | 2170866.6 5 | - | Метод спутниковых геодезически х измерений (определени й) | 0.1 |
| н8190 | - | - | - | 495849.94 | 2170865.5 3 | - | Метод спутниковых геодезически х измерений (определени й) | 0.1 |
| н8200 | - | - | - | 495848.78 | 2170863.0 7 | - | Метод спутниковых геодезически х измерений (определени й) | 0.1 |
| н8150 | - | - | - | 495853.93 | 2170860.6 1 | - | Метод спутниковых геодезически х измерений (определени й) | 0.1 |

2. Сведения о характеристиках объекта недвижимости с кадастровым номером : 32:28:0015011:730 :

| № п/п | Наименование характеристики | Значение характеристики |
|--------------|---|--|
| 1 | 2 | 3 |
| 1. | Вид объекта недвижимости | здание |
| 2. | Ранее присвоенный государственный учетный номер (инвентарный) здания, сооружения, объекта незавершенного строительства | - |
| 3. | Кадастровый номер земельного участка (земельных участков), в границах которого (которых) расположены здание, сооружение, объект незавершенного строительства | 32:28:0015011:106 |
| 4. | Уникальный учетный номер кадастрового квартала, в границах которого расположены здание, сооружение, объект незавершенного строительства | 32:28:0015011 |
| 5. | Адрес здания, сооружения, объекта незавершенного строительства | - |
| 5.1. | Сведения о местоположении здания, сооружения, объекта незавершенного строительства (при отсутствии адреса) в структурированном в соответствии с федеральной информационной адресной системой виде | Российская Федерация, Брянская область, город Брянск, территория ГО Водник-2, гараж 72 |
| 5.2. | Дополнительные сведения о местоположении | - |
| 6. | Иные сведения | - |

3. Пояснения к сведениям об объекте недвижимости с кадастровым номером 32:28:0015011:730 :

| | |
|----|---|
| 1. | - |
| | |

Описание местоположения зданий, сооружений, объектов незавершенного строительства на земельном участке

**1. Сведения о характерных точках контура объекта недвижимости
с кадастровым номером : 32:28:0015011:732 :**

Система координат МСК-32, зона 2

Зона № 2

| Обозначение характерных точек контура | Содержатся в Едином государственном реестре недвижимости | | | Определены в ходе выполнения комплексных кадастровых работ | | | Метод опреде ления коор динат | Формулы, примененные для расчета средней квадратической погрешности определения координат характерных точек (Mt), м, с подставленными в такие формулы значениями и итоговые (вычисленные) значения Mt, м |
|---|--|---|---------------|---|----------------|---------------|--|--|
| | Координаты, м | | Ради ус, м | Координаты, м | | Ради ус, м | | |
| | X | Y | R | X | Y | R | | |
| 1 | 2 | 3 | 4 | 5 | 6 | 7 | 8 | 9 |
| н821О | - | - | - | 495824.34 | 2170797.6 9 | - | Метод спутниковых геодезически х измерений (определени й) | 0.1 |
| н822О | - | - | - | 495821.40 | 2170793.6 0 | - | Метод спутниковых геодезически х измерений (определени й) | 0.1 |
| н823О | - | - | - | 495816.46 | 2170796.9 2 | - | Метод спутниковых геодезически х измерений (определени й) | 0.1 |
| н824О | - | - | - | 495819.41 | 2170801.2 4 | - | Метод спутниковых геодезически х измерений (определени й) | 0.1 |
| н821О | - | - | - | 495824.34 | 2170797.6 9 | - | Метод спутниковых геодезически х измерений (определени й) | 0.1 |

**2. Сведения о характеристиках объекта недвижимости
с кадастровым номером : 32:28:0015011:732 :**

| № п/п | Наименование характеристики | Значение характеристики |
|-------|--|-------------------------|
| 1 | 2 | 3 |
| 1. | Вид объекта недвижимости | здание |
| 2. | Ранее присвоенный государственный учетный номер (инвентарный) здания, сооружения, объекта незавершенного строительства | - |
| 3. | Кадастровый номер земельного участка (земельных участков), в границах которого (которых) расположены здание, сооружение, объект незавершенного строительства | 32:28:0015011:136 |

2. Сведения о характеристиках объекта недвижимости с кадастровым номером : 32:28:0015011:732 :

| № п/п | Наименование характеристики | Значение характеристики |
|-------|---|---|
| 1 | 2 | 3 |
| 4. | Уникальный учетный номер кадастрового квартала, в границах которого расположены здание, сооружение, объект незавершенного строительства | 32:28:0015011 |
| 5. | Адрес здания, сооружения, объекта незавершенного строительства | - |
| 5.1. | Сведения о местоположении здания, сооружения, объекта незавершенного строительства (при отсутствии адреса) в структурированном в соответствии с федеральной информационной адресной системой виде | Российская Федерация, Брянская область, город Брянск, территория ГО Водник-2, гараж 106 |
| 5.2. | Дополнительные сведения о местоположении | - |
| 6. | Иные сведения | - |

3. Пояснения к сведениям об объекте недвижимости с кадастровым номером 32:28:0015011:732 :

| | |
|----|---|
| 1. | - |
| | |

Описание местоположения зданий, сооружений, объектов незавершенного строительства на земельном участке

**1. Сведения о характерных точках контура объекта недвижимости
с кадастровым номером : 32:28:0015011:737 :**

Система координат МСК-32, зона 2

Зона № 2

| Обозначение характерных точек контура | Содержатся в Едином государственном реестре недвижимости | | | Определены в ходе выполнения комплексных кадастровых работ | | | Метод опреде ления коор динат | Формулы, примененные для расчета средней квадратической погрешности определения координат характерных точек (Mt), м, с подставленными в такие формулы значениями и итоговые (вычисленные) значения Mt, м |
|---|--|---|---------------|---|----------------|---------------|--|--|
| | Координаты, м | | Ради ус, м | Координаты, м | | Ради ус, м | | |
| | X | Y | R | X | Y | R | | |
| 1 | 2 | 3 | 4 | 5 | 6 | 7 | 8 | 9 |
| н8250 | - | - | - | 495843.98 | 2170667.0 3 | - | Метод спутниковых геодезически х измерений (определени й) | 0.1 |
| н8260 | - | - | - | 495844.13 | 2170669.9 4 | - | Метод спутниковых геодезически х измерений (определени й) | 0.1 |
| н8270 | - | - | - | 495838.46 | 2170670.1 3 | - | Метод спутниковых геодезически х измерений (определени й) | 0.1 |
| н8280 | - | - | - | 495838.33 | 2170667.2 3 | - | Метод спутниковых геодезически х измерений (определени й) | 0.1 |
| н8250 | - | - | - | 495843.98 | 2170667.0 3 | - | Метод спутниковых геодезически х измерений (определени й) | 0.1 |

**2. Сведения о характеристиках объекта недвижимости
с кадастровым номером : 32:28:0015011:737 :**

| № п/п | Наименование характеристики | Значение характеристики |
|-------|--|-------------------------|
| 1 | 2 | 3 |
| 1. | Вид объекта недвижимости | здание |
| 2. | Ранее присвоенный государственный учетный номер (инвентарный) здания, сооружения, объекта незавершенного строительства | - |
| 3. | Кадастровый номер земельного участка (земельных участков), в границах которого (которых) расположены здание, сооружение, объект незавершенного строительства | 32:28:0015011:246 |

2. Сведения о характеристиках объекта недвижимости с кадастровым номером : 32:28:0015011:737 :

| № п/п | Наименование характеристики | Значение характеристики |
|-------|---|--|
| 1 | 2 | 3 |
| 4. | Уникальный учетный номер кадастрового квартала, в границах которого расположены здание, сооружение, объект незавершенного строительства | 32:28:0015011 |
| 5. | Адрес здания, сооружения, объекта незавершенного строительства | - |
| 5.1. | Сведения о местоположении здания, сооружения, объекта незавершенного строительства (при отсутствии адреса) в структурированном в соответствии с федеральной информационной адресной системой виде | Российская Федерация, Брянская область, город Брянск, территория ГО Водник-1, гараж 42 |
| 5.2. | Дополнительные сведения о местоположении | - |
| 6. | Иные сведения | - |

3. Пояснения к сведениям об объекте недвижимости с кадастровым номером 32:28:0015011:737 :

| | |
|----|---|
| 1. | - |
| | |

**Описание местоположения зданий, сооружений,
объектов незавершенного строительства на земельном участке**

**1. Сведения о характерных точках контура объекта недвижимости
с кадастровым номером : 32:28:0015011:738 :**

Система координат МСК-32, зона 2

Зона № 2

| Обозначение характерных точек контура | Содержатся в Едином государственном реестре недвижимости | | | Определены в ходе выполнения комплексных кадастровых работ | | | Метод опреде ления коор динат | Формулы, примененные для расчета средней квадратической погрешности определения координат характерных точек (Mt), м, с подставленными в такие формулы значениями и итоговые (вычисленные) значения Mt, м |
|---|--|----------|---------------|---|----------------|---------------|--|--|
| | Координаты, м | | Ради ус, м | Координаты, м | | Ради ус, м | | |
| | X | Y | R | X | Y | R | | |
| 1 | 2 | 3 | 4 | 5 | 6 | 7 | 8 | 9 |
| н829О | - | - | - | 495845.77 | 2170768.0 2 | - | Метод спутниковых геодезически х измерений (определени й) | 0.1 |
| н830О | - | - | - | 495845.35 | 2170767.9 8 | - | Метод спутниковых геодезически х измерений (определени й) | 0.1 |
| н831О | - | - | - | 495844.85 | 2170772.1 4 | - | Метод спутниковых геодезически х измерений (определени й) | 0.1 |
| н832О | - | - | - | 495851.33 | 2170772.4 1 | - | Метод спутниковых геодезически х измерений (определени й) | 0.1 |
| н833О | - | - | - | 495851.68 | 2170768.4 7 | - | Метод спутниковых геодезически х измерений (определени й) | 0.1 |
| н829О | - | - | - | 495845.77 | 2170768.0 2 | - | Метод спутниковых геодезически х измерений (определени й) | 0.1 |

**2. Сведения о характеристиках объекта недвижимости
с кадастровым номером : 32:28:0015011:738 :**

| № п/п | Наименование характеристики | Значение характеристики |
|----------|--|-------------------------|
| 1 | 2 | 3 |
| 1. | Вид объекта недвижимости | здание |
| 2. | Ранее присвоенный государственный учетный номер (инвентарный) здания, сооружения, объекта незавершенного строительства | - |

2. Сведения о характеристиках объекта недвижимости с кадастровым номером : 32:28:0015011:738 :

| № п/п | Наименование характеристики | Значение характеристики |
|-------|---|--|
| 1 | 2 | 3 |
| 3. | Кадастровый номер земельного участка (земельных участков), в границах которого (которых) расположены здание, сооружение, объект незавершенного строительства | - |
| 4. | Уникальный учетный номер кадастрового квартала, в границах которого расположены здание, сооружение, объект незавершенного строительства | 32:28:0015011 |
| 5. | Адрес здания, сооружения, объекта незавершенного строительства | - |
| 5.1. | Сведения о местоположении здания, сооружения, объекта незавершенного строительства (при отсутствии адреса) в структурированном в соответствии с федеральной информационной адресной системой виде | Российская Федерация, Брянская область, город Брянск, территория ГО Водник-1, гараж 7б |
| 5.2. | Дополнительные сведения о местоположении | - |
| 6. | Иные сведения | - |

3. Пояснения к сведениям об объекте недвижимости с кадастровым номером 32:28:0015011:738 :

| | |
|----|---|
| 1. | - |
|----|---|

**Описание местоположения зданий, сооружений,
объектов незавершенного строительства на земельном участке**

**1. Сведения о характерных точках контура объекта недвижимости
с кадастровым номером : 32:28:0015011:740 :**

Система координат МСК-32, зона 2

Зона № 2

| Обозначение характерных точек контура | Содержатся в Едином государственном реестре недвижимости | | | Определены в ходе выполнения комплексных кадастровых работ | | | Метод опреде ления коор динат | Формулы, примененные для расчета средней квадратической погрешности определения координат характерных точек (Mt), м, с подставленными в такие формулы значениями и итоговые (вычисленные) значения Mt, м |
|---|--|---|---------------|---|----------------|---------------|--|--|
| | Координаты, м | | Ради ус, м | Координаты, м | | Ради ус, м | | |
| | X | Y | R | X | Y | R | | |
| 1 | 2 | 3 | 4 | 5 | 6 | 7 | 8 | 9 |
| н8340 | - | - | - | 495863.26 | 2170636.4 0 | - | Метод спутниковых геодезически х измерений (определени й) | 0.1 |
| н8350 | - | - | - | 495863.11 | 2170641.6 2 | - | Метод спутниковых геодезически х измерений (определени й) | 0.1 |
| н8360 | - | - | - | 495862.43 | 2170641.6 0 | - | Метод спутниковых геодезически х измерений (определени й) | 0.1 |
| н8370 | - | - | - | 495857.39 | 2170641.4 7 | - | Метод спутниковых геодезически х измерений (определени й) | 0.1 |
| н8380 | - | - | - | 495857.53 | 2170636.2 4 | - | Метод спутниковых геодезически х измерений (определени й) | 0.1 |
| н8340 | - | - | - | 495863.26 | 2170636.4 0 | - | Метод спутниковых геодезически х измерений (определени й) | 0.1 |

**2. Сведения о характеристиках объекта недвижимости
с кадастровым номером : 32:28:0015011:740 :**

| № п/п | Наименование характеристики | Значение характеристики |
|-------|--|-------------------------|
| 1 | 2 | 3 |
| 1. | Вид объекта недвижимости | здание |
| 2. | Ранее присвоенный государственный учетный номер (инвентарный) здания, сооружения, объекта незавершенного строительства | - |

2. Сведения о характеристиках объекта недвижимости с кадастровым номером : 32:28:0015011:740 :

| № п/п | Наименование характеристики | Значение характеристики |
|--------------|---|--|
| 1 | 2 | 3 |
| 3. | Кадастровый номер земельного участка (земельных участков), в границах которого (которых) расположены здание, сооружение, объект незавершенного строительства | 32:28:0015011:282 |
| 4. | Уникальный учетный номер кадастрового квартала, в границах которого расположены здание, сооружение, объект незавершенного строительства | 32:28:0015011 |
| 5. | Адрес здания, сооружения, объекта незавершенного строительства | - |
| 5.1. | Сведения о местоположении здания, сооружения, объекта незавершенного строительства (при отсутствии адреса) в структурированном в соответствии с федеральной информационной адресной системой виде | Российская Федерация, Брянская область, город Брянск, территория ГО Водник-1, гараж 87 |
| 5.2. | Дополнительные сведения о местоположении | - |
| 6. | Иные сведения | - |

3. Пояснения к сведениям об объекте недвижимости с кадастровым номером 32:28:0015011:740 :

| | |
|----|---|
| 1. | - |
|----|---|

Описание местоположения зданий, сооружений, объектов незавершенного строительства на земельном участке

1. Сведения о характерных точках контура объекта недвижимости с кадастровым номером : 32:28:0015011:741 :

Система координат МСК-32, зона 2

Зона № 2

| Обозначение характерных точек контура | Содержатся в Едином государственном реестре недвижимости | | | Определены в ходе выполнения комплексных кадастровых работ | | | Метод определения координат | Формулы, примененные для расчета средней квадратической погрешности определения координат характерных точек (Mt), м, с подставленными в такие формулы значениями и итоговые (вычисленные) значения Mt, м |
|---------------------------------------|--|---|-----------|--|------------|-----------|---|--|
| | Координаты, м | | Радиус, м | Координаты, м | | Радиус, м | | |
| | X | Y | R | X | Y | R | | |
| 1 | 2 | 3 | 4 | 5 | 6 | 7 | 8 | 9 |
| н839О | - | - | - | 495860.70 | 2170761.17 | - | Метод спутниковых геодезических измерений (определений) | 0.1 |
| н840О | - | - | - | 495861.15 | 2170755.29 | - | Метод спутниковых геодезических измерений (определений) | 0.1 |
| н841О | - | - | - | 495866.14 | 2170755.75 | - | Метод спутниковых геодезических измерений (определений) | 0.1 |
| н842О | - | - | - | 495865.64 | 2170761.55 | - | Метод спутниковых геодезических измерений (определений) | 0.1 |
| н843О | - | - | - | 495861.80 | 2170761.26 | - | Метод спутниковых геодезических измерений (определений) | 0.1 |
| н839О | - | - | - | 495860.70 | 2170761.17 | - | Метод спутниковых геодезических измерений (определений) | 0.1 |

2. Сведения о характеристиках объекта недвижимости с кадастровым номером : 32:28:0015011:741 :

| № п/п | Наименование характеристики | Значение характеристики |
|-------|--|-------------------------|
| 1 | 2 | 3 |
| 1. | Вид объекта недвижимости | здание |
| 2. | Ранее присвоенный государственный учетный номер (инвентарный) здания, сооружения, объекта незавершенного строительства | - |

2. Сведения о характеристиках объекта недвижимости с кадастровым номером : 32:28:0015011:741 :

| № п/п | Наименование характеристики | Значение характеристики |
|--------------|---|---|
| 1 | 2 | 3 |
| 3. | Кадастровый номер земельного участка (земельных участков), в границах которого (которых) расположены здание, сооружение, объект незавершенного строительства | 32:28:0015011:338 |
| 4. | Уникальный учетный номер кадастрового квартала, в границах которого расположены здание, сооружение, объект незавершенного строительства | 32:28:0015011 |
| 5. | Адрес здания, сооружения, объекта незавершенного строительства | - |
| 5.1. | Сведения о местоположении здания, сооружения, объекта незавершенного строительства (при отсутствии адреса) в структурированном в соответствии с федеральной информационной адресной системой виде | Российская Федерация, Брянская область, город Брянск, территория ГО Водник-1, гараж 106 |
| 5.2. | Дополнительные сведения о местоположении | - |
| 6. | Иные сведения | - |

3. Пояснения к сведениям об объекте недвижимости с кадастровым номером 32:28:0015011:741 :

| | |
|----|---|
| 1. | - |
|----|---|

Описание местоположения зданий, сооружений, объектов незавершенного строительства на земельном участке

1. Сведения о характерных точках контура объекта недвижимости с кадастровым номером : 32:28:0015011:742 :

Система координат МСК-32, зона 2

Зона № 2

| Обозначение характерных точек контура | Содержатся в Едином государственном реестре недвижимости | | | Определены в ходе выполнения комплексных кадастровых работ | | | Метод определения координат | Формулы, примененные для расчета средней квадратической погрешности определения координат характерных точек (Mt), м, с подставленными в такие формулы значениями и итоговые (вычисленные) значения Mt, м |
|---------------------------------------|--|---|-----------|--|------------|-----------|---|--|
| | Координаты, м | | Радиус, м | Координаты, м | | Радиус, м | | |
| | X | Y | R | X | Y | R | | |
| 1 | 2 | 3 | 4 | 5 | 6 | 7 | 8 | 9 |
| н8440 | - | - | - | 495837.17 | 2170686.61 | - | Метод спутниковых геодезических измерений (определений) | 0.1 |
| н8450 | - | - | - | 495832.73 | 2170686.70 | - | Метод спутниковых геодезических измерений (определений) | 0.1 |
| н8460 | - | - | - | 495832.66 | 2170682.87 | - | Метод спутниковых геодезических измерений (определений) | 0.1 |
| н8470 | - | - | - | 495838.68 | 2170682.76 | - | Метод спутниковых геодезических измерений (определений) | 0.1 |
| н8480 | - | - | - | 495838.73 | 2170686.58 | - | Метод спутниковых геодезических измерений (определений) | 0.1 |
| н8440 | - | - | - | 495837.17 | 2170686.61 | - | Метод спутниковых геодезических измерений (определений) | 0.1 |

2. Сведения о характеристиках объекта недвижимости с кадастровым номером : 32:28:0015011:742 :

| № п/п | Наименование характеристики | Значение характеристики |
|-------|--|-------------------------|
| 1 | 2 | 3 |
| 1. | Вид объекта недвижимости | здание |
| 2. | Ранее присвоенный государственный учетный номер (инвентарный) здания, сооружения, объекта незавершенного строительства | - |

2. Сведения о характеристиках объекта недвижимости с кадастровым номером : 32:28:0015011:742 :

| № п/п | Наименование характеристики | Значение характеристики |
|--------------|---|---|
| 1 | 2 | 3 |
| 3. | Кадастровый номер земельного участка (земельных участков), в границах которого (которых) расположены здание, сооружение, объект незавершенного строительства | 32:28:0015011:218 |
| 4. | Уникальный учетный номер кадастрового квартала, в границах которого расположены здание, сооружение, объект незавершенного строительства | 32:28:0015011 |
| 5. | Адрес здания, сооружения, объекта незавершенного строительства | - |
| 5.1. | Сведения о местоположении здания, сооружения, объекта незавершенного строительства (при отсутствии адреса) в структурированном в соответствии с федеральной информационной адресной системой виде | Российская Федерация, Брянская область, город Брянск, территория ГО Водник-1, гараж 6 |
| 5.2. | Дополнительные сведения о местоположении | - |
| 6. | Иные сведения | - |

3. Пояснения к сведениям об объекте недвижимости с кадастровым номером 32:28:0015011:742 :

| | |
|----|---|
| 1. | - |
|----|---|

**Описание местоположения зданий, сооружений,
объектов незавершенного строительства на земельном участке**

**1. Сведения о характерных точках контура объекта недвижимости
с кадастровым номером : 32:28:0015011:743 :**

Система координат МСК-32, зона 2

Зона № 2

| Обозначение характерных точек контура | Содержатся в Едином государственном реестре недвижимости | | | Определены в ходе выполнения комплексных кадастровых работ | | | Метод опреде ления коор динат | Формулы, примененные для расчета средней квадратической погрешности определения координат характерных точек (Mt), м, с подставленными в такие формулы значениями и итоговые (вычисленные) значения Mt, м |
|---|--|---|---------------|---|----------------|---------------|--|--|
| | Координаты, м | | Ради ус, м | Координаты, м | | Ради ус, м | | |
| | X | Y | R | X | Y | R | | |
| 1 | 2 | 3 | 4 | 5 | 6 | 7 | 8 | 9 |
| н849О | - | - | - | 495843.89 | 2170664.1 5 | - | Метод спутниковых геодезически х измерений (определени й) | 0.1 |
| н850О | - | - | - | 495844.03 | 2170666.8 3 | - | Метод спутниковых геодезически х измерений (определени й) | 0.1 |
| н851О | - | - | - | 495838.33 | 2170667.0 3 | - | Метод спутниковых геодезически х измерений (определени й) | 0.1 |
| н852О | - | - | - | 495838.25 | 2170665.2 3 | - | Метод спутниковых геодезически х измерений (определени й) | 0.1 |
| н853О | - | - | - | 495838.24 | 2170664.1 3 | - | Метод спутниковых геодезически х измерений (определени й) | 0.1 |
| н854О | - | - | - | 495843.88 | 2170663.9 7 | - | Метод спутниковых геодезически х измерений (определени й) | 0.1 |
| н849О | - | - | - | 495843.89 | 2170664.1 5 | - | Метод спутниковых геодезически х измерений (определени й) | 0.1 |

2. Сведения о характеристиках объекта недвижимости с кадастровым номером : 32:28:0015011:743 :

| № п/п | Наименование характеристики | Значение характеристики |
|--------------|---|--|
| 1 | 2 | 3 |
| 1. | Вид объекта недвижимости | здание |
| 2. | Ранее присвоенный государственный учетный номер (инвентарный) здания, сооружения, объекта незавершенного строительства | - |
| 3. | Кадастровый номер земельного участка (земельных участков), в границах которого (которых) расположены здание, сооружение, объект незавершенного строительства | 32:28:0015011:247 |
| 4. | Уникальный учетный номер кадастрового квартала, в границах которого расположены здание, сооружение, объект незавершенного строительства | 32:28:0015011 |
| 5. | Адрес здания, сооружения, объекта незавершенного строительства | - |
| 5.1. | Сведения о местоположении здания, сооружения, объекта незавершенного строительства (при отсутствии адреса) в структурированном в соответствии с федеральной информационной адресной системой виде | Российская Федерация, Брянская область, город Брянск, территория ГО Водник-1, гараж 43 |
| 5.2. | Дополнительные сведения о местоположении | - |
| 6. | Иные сведения | - |

3. Пояснения к сведениям об объекте недвижимости с кадастровым номером 32:28:0015011:743 :

| | |
|----|---|
| 1. | - |
| | |

Описание местоположения зданий, сооружений, объектов незавершенного строительства на земельном участке

**1. Сведения о характерных точках контура объекта недвижимости
с кадастровым номером : 32:28:0015011:744 :**

Система координат МСК-32, зона 2

Зона № 2

| Обозначение характерных точек контура | Содержатся в Едином государственном реестре недвижимости | | | Определены в ходе выполнения комплексных кадастровых работ | | | Метод опреде ления коор динат | Формулы, примененные для расчета средней квадратической погрешности определения координат характерных точек (Mt), м, с подставленными в такие формулы значениями и итоговые (вычисленные) значения Mt, м |
|---|--|---|---------------|---|----------------|---------------|--|--|
| | Координаты, м | | Ради ус, м | Координаты, м | | Ради ус, м | | |
| | X | Y | R | X | Y | R | | |
| 1 | 2 | 3 | 4 | 5 | 6 | 7 | 8 | 9 |
| н8550 | - | - | - | 495862.70 | 2170683.8 9 | - | Метод спутниковых геодезически х измерений (определени й) | 0.1 |
| н8560 | - | - | - | 495857.31 | 2170684.0 0 | - | Метод спутниковых геодезически х измерений (определени й) | 0.1 |
| н8570 | - | - | - | 495857.31 | 2170680.6 0 | - | Метод спутниковых геодезически х измерений (определени й) | 0.1 |
| н8580 | - | - | - | 495862.69 | 2170680.2 9 | - | Метод спутниковых геодезически х измерений (определени й) | 0.1 |
| н8550 | - | - | - | 495862.70 | 2170683.8 9 | - | Метод спутниковых геодезически х измерений (определени й) | 0.1 |

**2. Сведения о характеристиках объекта недвижимости
с кадастровым номером : 32:28:0015011:744 :**

| № п/п | Наименование характеристики | Значение характеристики |
|-------|--|-------------------------|
| 1 | 2 | 3 |
| 1. | Вид объекта недвижимости | здание |
| 2. | Ранее присвоенный государственный учетный номер (инвентарный) здания, сооружения, объекта незавершенного строительства | - |
| 3. | Кадастровый номер земельного участка (земельных участков), в границах которого (которых) расположены здание, сооружение, объект незавершенного строительства | 32:28:0015011:296 |

2. Сведения о характеристиках объекта недвижимости с кадастровым номером : 32:28:0015011:744 :

| № п/п | Наименование характеристики | Значение характеристики |
|--------------|---|---|
| 1 | 2 | 3 |
| 4. | Уникальный учетный номер кадастрового квартала, в границах которого расположены здание, сооружение, объект незавершенного строительства | 32:28:0015011 |
| 5. | Адрес здания, сооружения, объекта незавершенного строительства | - |
| 5.1. | Сведения о местоположении здания, сооружения, объекта незавершенного строительства (при отсутствии адреса) в структурированном в соответствии с федеральной информационной адресной системой виде | Российская Федерация, Брянская область, город Брянск, территория ГО Водник-1, гараж 65Д |
| 5.2. | Дополнительные сведения о местоположении | - |
| 6. | Иные сведения | - |

3. Пояснения к сведениям об объекте недвижимости с кадастровым номером 32:28:0015011:744 :

| | |
|----|---|
| 1. | - |
|----|---|

Описание местоположения зданий, сооружений, объектов незавершенного строительства на земельном участке

**1. Сведения о характерных точках контура объекта недвижимости
с кадастровым номером : 32:28:0015011:745 :**

Система координат МСК-32, зона 2

Зона № 2

| Обозначение характерных точек контура | Содержатся в Едином государственном реестре недвижимости | | | Определены в ходе выполнения комплексных кадастровых работ | | | Метод опреде ления коор динат | Формулы, примененные для расчета средней квадратической погрешности определения координат характерных точек (Mt), м, с подставленными в такие формулы значениями и итоговые (вычисленные) значения Mt, м |
|---|--|---|---------------|---|----------------|---------------|--|--|
| | Координаты, м | | Ради ус, м | Координаты, м | | Ради ус, м | | |
| | X | Y | R | X | Y | R | | |
| 1 | 2 | 3 | 4 | 5 | 6 | 7 | 8 | 9 |
| н859О | - | - | - | 495880.47 | 2170709.8 7 | - | Метод спутниковых геодезически х измерений (определени й) | 0.1 |
| н860О | - | - | - | 495880.63 | 2170713.8 1 | - | Метод спутниковых геодезически х измерений (определени й) | 0.1 |
| н861О | - | - | - | 495874.57 | 2170714.0 5 | - | Метод спутниковых геодезически х измерений (определени й) | 0.1 |
| н862О | - | - | - | 495874.41 | 2170710.1 1 | - | Метод спутниковых геодезически х измерений (определени й) | 0.1 |
| н859О | - | - | - | 495880.47 | 2170709.8 7 | - | Метод спутниковых геодезически х измерений (определени й) | 0.1 |

**2. Сведения о характеристиках объекта недвижимости
с кадастровым номером : 32:28:0015011:745 :**

| № п/п | Наименование характеристики | Значение характеристики |
|-------|--|-------------------------|
| 1 | 2 | 3 |
| 1. | Вид объекта недвижимости | здание |
| 2. | Ранее присвоенный государственный учетный номер (инвентарный) здания, сооружения, объекта незавершенного строительства | - |
| 3. | Кадастровый номер земельного участка (земельных участков), в границах которого (которых) расположены здание, сооружение, объект незавершенного строительства | 32:28:0015011:274 |

2. Сведения о характеристиках объекта недвижимости с кадастровым номером : 32:28:0015011:745 :

| № п/п | Наименование характеристики | Значение характеристики |
|-------|---|--|
| 1 | 2 | 3 |
| 4. | Уникальный учетный номер кадастрового квартала, в границах которого расположены здание, сооружение, объект незавершенного строительства | 32:28:0015011 |
| 5. | Адрес здания, сооружения, объекта незавершенного строительства | - |
| 5.1. | Сведения о местоположении здания, сооружения, объекта незавершенного строительства (при отсутствии адреса) в структурированном в соответствии с федеральной информационной адресной системой виде | Российская Федерация, Брянская область, город Брянск, территория ГО Водник-1, гараж 79 |
| 5.2. | Дополнительные сведения о местоположении | - |
| 6. | Иные сведения | - |

3. Пояснения к сведениям об объекте недвижимости с кадастровым номером 32:28:0015011:745 :

| | |
|----|---|
| 1. | - |
| | |

Описание местоположения зданий, сооружений, объектов незавершенного строительства на земельном участке

**1. Сведения о характерных точках контура объекта недвижимости
с кадастровым номером : 32:28:0015011:746 :**

Система координат МСК-32, зона 2

Зона № 2

| Обозначение характерных точек контура | Содержатся в Едином государственном реестре недвижимости | | | Определены в ходе выполнения комплексных кадастровых работ | | | Метод опреде ления коор динат | Формулы, примененные для расчета средней квадратической погрешности определения координат характерных точек (Mt), м, с подставленными в такие формулы значениями и итоговые (вычисленные) значения Mt, м |
|---|--|---|---------------|---|----------------|---------------|--|--|
| | Координаты, м | | Ради ус, м | Координаты, м | | Ради ус, м | | |
| | X | Y | R | X | Y | R | | |
| 1 | 2 | 3 | 4 | 5 | 6 | 7 | 8 | 9 |
| н863О | - | - | - | 495845.08 | 2170692.3 7 | - | Метод спутниковых геодезически х измерений (определени й) | 0.1 |
| н864О | - | - | - | 495845.08 | 2170689.2 0 | - | Метод спутниковых геодезически х измерений (определени й) | 0.1 |
| н865О | - | - | - | 495839.27 | 2170689.3 3 | - | Метод спутниковых геодезически х измерений (определени й) | 0.1 |
| н866О | - | - | - | 495839.40 | 2170692.5 1 | - | Метод спутниковых геодезически х измерений (определени й) | 0.1 |
| н863О | - | - | - | 495845.08 | 2170692.3 7 | - | Метод спутниковых геодезически х измерений (определени й) | 0.1 |

**2. Сведения о характеристиках объекта недвижимости
с кадастровым номером : 32:28:0015011:746 :**

| № п/п | Наименование характеристики | Значение характеристики |
|-------|--|-------------------------|
| 1 | 2 | 3 |
| 1. | Вид объекта недвижимости | здание |
| 2. | Ранее присвоенный государственный учетный номер (инвентарный) здания, сооружения, объекта незавершенного строительства | - |
| 3. | Кадастровый номер земельного участка (земельных участков), в границах которого (которых) расположены здание, сооружение, объект незавершенного строительства | 32:28:0015011:240 |

2. Сведения о характеристиках объекта недвижимости с кадастровым номером : 32:28:0015011:746 :

| № п/п | Наименование характеристики | Значение характеристики |
|--------------|---|--|
| 1 | 2 | 3 |
| 4. | Уникальный учетный номер кадастрового квартала, в границах которого расположены здание, сооружение, объект незавершенного строительства | 32:28:0015011 |
| 5. | Адрес здания, сооружения, объекта незавершенного строительства | - |
| 5.1. | Сведения о местоположении здания, сооружения, объекта незавершенного строительства (при отсутствии адреса) в структурированном в соответствии с федеральной информационной адресной системой виде | Российская Федерация, Брянская область, город Брянск, территория ГО Водник-1, гараж 35 |
| 5.2. | Дополнительные сведения о местоположении | - |
| 6. | Иные сведения | - |

3. Пояснения к сведениям об объекте недвижимости с кадастровым номером 32:28:0015011:746 :

| | |
|----|---|
| 1. | - |
|----|---|

Описание местоположения зданий, сооружений, объектов незавершенного строительства на земельном участке

**1. Сведения о характерных точках контура объекта недвижимости
с кадастровым номером : 32:28:0015011:747 :**

Система координат МСК-32, зона 2

Зона № 2

| Обозначение характерных точек контура | Содержатся в Едином государственном реестре недвижимости | | | Определены в ходе выполнения комплексных кадастровых работ | | | Метод опреде ления коор динат | Формулы, примененные для расчета средней квадратической погрешности определения координат характерных точек (Mt), м, с подставленными в такие формулы значениями и итоговые (вычисленные) значения Mt, м |
|---|--|---|---------------|---|----------------|---------------|--|--|
| | Координаты, м | | Ради ус, м | Координаты, м | | Ради ус, м | | |
| | X | Y | R | X | Y | R | | |
| 1 | 2 | 3 | 4 | 5 | 6 | 7 | 8 | 9 |
| н8670 | - | - | - | 495813.92 | 2170827.0 9 | - | Метод спутниковых геодезически х измерений (определени й) | 0.1 |
| н8680 | - | - | - | 495812.15 | 2170823.4 2 | - | Метод спутниковых геодезически х измерений (определени й) | 0.1 |
| н8690 | - | - | - | 495819.41 | 2170820.3 4 | - | Метод спутниковых геодезически х измерений (определени й) | 0.1 |
| н8700 | - | - | - | 495820.94 | 2170824.3 4 | - | Метод спутниковых геодезически х измерений (определени й) | 0.1 |
| н8670 | - | - | - | 495813.92 | 2170827.0 9 | - | Метод спутниковых геодезически х измерений (определени й) | 0.1 |

**2. Сведения о характеристиках объекта недвижимости
с кадастровым номером : 32:28:0015011:747 :**

| № п/п | Наименование характеристики | Значение характеристики |
|-------|--|-------------------------|
| 1 | 2 | 3 |
| 1. | Вид объекта недвижимости | здание |
| 2. | Ранее присвоенный государственный учетный номер (инвентарный) здания, сооружения, объекта незавершенного строительства | - |
| 3. | Кадастровый номер земельного участка (земельных участков), в границах которого (которых) расположены здание, сооружение, объект незавершенного строительства | 32:28:0015011:78 |

2. Сведения о характеристиках объекта недвижимости с кадастровым номером : 32:28:0015011:747 :

| № п/п | Наименование характеристики | Значение характеристики |
|-------|---|--|
| 1 | 2 | 3 |
| 4. | Уникальный учетный номер кадастрового квартала, в границах которого расположены здание, сооружение, объект незавершенного строительства | 32:28:0015011 |
| 5. | Адрес здания, сооружения, объекта незавершенного строительства | - |
| 5.1. | Сведения о местоположении здания, сооружения, объекта незавершенного строительства (при отсутствии адреса) в структурированном в соответствии с федеральной информационной адресной системой виде | Российская Федерация, Брянская область, город Брянск, территория ГО Водник-2, гараж 3А |
| 5.2. | Дополнительные сведения о местоположении | - |
| 6. | Иные сведения | - |

3. Пояснения к сведениям об объекте недвижимости с кадастровым номером 32:28:0015011:747 :

| | |
|----|---|
| 1. | - |
| | |

Описание местоположения зданий, сооружений, объектов незавершенного строительства на земельном участке

**1. Сведения о характерных точках контура объекта недвижимости
с кадастровым номером : 32:28:0015011:748 :**

Система координат МСК-32, зона 2

Зона № 2

| Обозначение характерных точек контура | Содержатся в Едином государственном реестре недвижимости | | | Определены в ходе выполнения комплексных кадастровых работ | | | Метод опреде ления коор динат | Формулы, примененные для расчета средней квадратической погрешности определения координат характерных точек (Mt), м, с подставленными в такие формулы значениями и итоговые (вычисленные) значения Mt, м |
|---|--|---|---------------|---|----------------|---------------|--|--|
| | Координаты, м | | Ради ус, м | Координаты, м | | Ради ус, м | | |
| | X | Y | R | X | Y | R | | |
| 1 | 2 | 3 | 4 | 5 | 6 | 7 | 8 | 9 |
| н871О | - | - | - | 495811.42 | 2170842.8 4 | - | Метод спутниковых геодезически х измерений (определени й) | 0.1 |
| н872О | - | - | - | 495809.36 | 2170839.3 6 | - | Метод спутниковых геодезически х измерений (определени й) | 0.1 |
| н873О | - | - | - | 495804.42 | 2170841.3 5 | - | Метод спутниковых геодезически х измерений (определени й) | 0.1 |
| н874О | - | - | - | 495805.98 | 2170844.9 4 | - | Метод спутниковых геодезически х измерений (определени й) | 0.1 |
| н871О | - | - | - | 495811.42 | 2170842.8 4 | - | Метод спутниковых геодезически х измерений (определени й) | 0.1 |

**2. Сведения о характеристиках объекта недвижимости
с кадастровым номером : 32:28:0015011:748 :**

| № п/п | Наименование характеристики | Значение характеристики |
|-------|--|-------------------------|
| 1 | 2 | 3 |
| 1. | Вид объекта недвижимости | здание |
| 2. | Ранее присвоенный государственный учетный номер (инвентарный) здания, сооружения, объекта незавершенного строительства | - |
| 3. | Кадастровый номер земельного участка (земельных участков), в границах которого (которых) расположены здание, сооружение, объект незавершенного строительства | 32:28:0015011:195 |

2. Сведения о характеристиках объекта недвижимости с кадастровым номером : 32:28:0015011:748 :

| № п/п | Наименование характеристики | Значение характеристики |
|-------|---|---|
| 1 | 2 | 3 |
| 4. | Уникальный учетный номер кадастрового квартала, в границах которого расположены здание, сооружение, объект незавершенного строительства | 32:28:0015011 |
| 5. | Адрес здания, сооружения, объекта незавершенного строительства | - |
| 5.1. | Сведения о местоположении здания, сооружения, объекта незавершенного строительства (при отсутствии адреса) в структурированном в соответствии с федеральной информационной адресной системой виде | Российская Федерация, Брянская область, город Брянск, территория ГО Водник-2, гараж 26А |
| 5.2. | Дополнительные сведения о местоположении | - |
| 6. | Иные сведения | - |

3. Пояснения к сведениям об объекте недвижимости с кадастровым номером 32:28:0015011:748 :

| | |
|----|---|
| 1. | - |
| | |

Описание местоположения зданий, сооружений, объектов незавершенного строительства на земельном участке

1. Сведения о характерных точках контура объекта недвижимости с кадастровым номером : 32:28:0015011:749 :

Система координат МСК-32, зона 2

Зона № 2

| Обозначение характерных точек контура | Содержатся в Едином государственном реестре недвижимости | | | Определены в ходе выполнения комплексных кадастровых работ | | | Метод определения координат | Формулы, примененные для расчета средней квадратической погрешности определения координат характерных точек (Mt), м, с подставленными в такие формулы значениями и итоговые (вычисленные) значения Mt, м |
|---------------------------------------|--|---|-----------|--|------------|-----------|---|--|
| | Координаты, м | | Радиус, м | Координаты, м | | Радиус, м | | |
| | X | Y | R | X | Y | R | | |
| 1 | 2 | 3 | 4 | 5 | 6 | 7 | 8 | 9 |
| н8750 | - | - | - | 495822.34 | 2170845.69 | - | Метод спутниковых геодезических измерений (определений) | 0.1 |
| н8760 | - | - | - | 495820.46 | 2170842.03 | - | Метод спутниковых геодезических измерений (определений) | 0.1 |
| н8770 | - | - | - | 495827.58 | 2170839.03 | - | Метод спутниковых геодезических измерений (определений) | 0.1 |
| н8780 | - | - | - | 495828.72 | 2170841.93 | - | Метод спутниковых геодезических измерений (определений) | 0.1 |
| н8790 | - | - | - | 495829.14 | 2170843.00 | - | Метод спутниковых геодезических измерений (определений) | 0.1 |
| н8750 | - | - | - | 495822.34 | 2170845.69 | - | Метод спутниковых геодезических измерений (определений) | 0.1 |

2. Сведения о характеристиках объекта недвижимости с кадастровым номером : 32:28:0015011:749 :

| № п/п | Наименование характеристики | Значение характеристики |
|-------|--|-------------------------|
| 1 | 2 | 3 |
| 1. | Вид объекта недвижимости | здание |
| 2. | Ранее присвоенный государственный учетный номер (инвентарный) здания, сооружения, объекта незавершенного строительства | - |

2. Сведения о характеристиках объекта недвижимости с кадастровым номером : 32:28:0015011:749 :

| № п/п | Наименование характеристики | Значение характеристики |
|-------|---|--|
| 1 | 2 | 3 |
| 3. | Кадастровый номер земельного участка (земельных участков), в границах которого (которых) расположены здание, сооружение, объект незавершенного строительства | 32:28:0015011:122 |
| 4. | Уникальный учетный номер кадастрового квартала, в границах которого расположены здание, сооружение, объект незавершенного строительства | 32:28:0015011 |
| 5. | Адрес здания, сооружения, объекта незавершенного строительства | - |
| 5.1. | Сведения о местоположении здания, сооружения, объекта незавершенного строительства (при отсутствии адреса) в структурированном в соответствии с федеральной информационной адресной системой виде | Российская Федерация, Брянская область, город Брянск, территория ГО Водник-2, гараж 8А |
| 5.2. | Дополнительные сведения о местоположении | - |
| 6. | Иные сведения | - |

3. Пояснения к сведениям об объекте недвижимости с кадастровым номером 32:28:0015011:749 :

| | |
|----|---|
| 1. | - |
|----|---|

**Описание местоположения зданий, сооружений,
объектов незавершенного строительства на земельном участке**

**1. Сведения о характерных точках контура объекта недвижимости
с кадастровым номером : 32:28:0015011:751 :**

Система координат МСК-32, зона 2

Зона № 2

| Обозначение характерных точек контура | Содержатся в Едином государственном реестре недвижимости | | | Определены в ходе выполнения комплексных кадастровых работ | | | Метод опреде ления коор динат | Формулы, примененные для расчета средней квадратической погрешности определения координат характерных точек (Mt), м, с подставленными в такие формулы значениями и итоговые (вычисленные) значения Mt, м |
|---|--|---|---------------|---|----------------|---------------|--|--|
| | Координаты, м | | Ради ус, м | Координаты, м | | Ради ус, м | | |
| | X | Y | R | X | Y | R | | |
| 1 | 2 | 3 | 4 | 5 | 6 | 7 | 8 | 9 |
| н880О | - | - | - | 495862.40 | 2170839.6 7 | - | Метод спутниковых геодезически х измерений (определени й) | 0.1 |
| н881О | - | - | - | 495859.04 | 2170840.8 4 | - | Метод спутниковых геодезически х измерений (определени й) | 0.1 |
| н882О | - | - | - | 495855.22 | 2170833.8 3 | - | Метод спутниковых геодезически х измерений (определени й) | 0.1 |
| н883О | - | - | - | 495858.56 | 2170832.1 0 | - | Метод спутниковых геодезически х измерений (определени й) | 0.1 |
| н884О | - | - | - | 495859.46 | 2170831.6 3 | - | Метод спутниковых геодезически х измерений (определени й) | 0.1 |
| н885О | - | - | - | 495860.32 | 2170833.9 7 | - | Метод спутниковых геодезически х измерений (определени й) | 0.1 |
| н880О | - | - | - | 495862.40 | 2170839.6 7 | - | Метод спутниковых геодезически х измерений (определени й) | 0.1 |

2. Сведения о характеристиках объекта недвижимости с кадастровым номером : 32:28:0015011:751 :

| № п/п | Наименование характеристики | Значение характеристики |
|--------------|---|--|
| 1 | 2 | 3 |
| 1. | Вид объекта недвижимости | здание |
| 2. | Ранее присвоенный государственный учетный номер (инвентарный) здания, сооружения, объекта незавершенного строительства | - |
| 3. | Кадастровый номер земельного участка (земельных участков), в границах которого (которых) расположены здание, сооружение, объект незавершенного строительства | 32:28:0015011:57 |
| 4. | Уникальный учетный номер кадастрового квартала, в границах которого расположены здание, сооружение, объект незавершенного строительства | 32:28:0015011 |
| 5. | Адрес здания, сооружения, объекта незавершенного строительства | - |
| 5.1. | Сведения о местоположении здания, сооружения, объекта незавершенного строительства (при отсутствии адреса) в структурированном в соответствии с федеральной информационной адресной системой виде | Российская Федерация, Брянская область, город Брянск, территория ГО Водник-2, гараж 21 |
| 5.2. | Дополнительные сведения о местоположении | - |
| 6. | Иные сведения | - |

3. Пояснения к сведениям об объекте недвижимости с кадастровым номером 32:28:0015011:751 :

| | |
|----|---|
| 1. | - |
| | |

Описание местоположения зданий, сооружений, объектов незавершенного строительства на земельном участке

**1. Сведения о характерных точках контура объекта недвижимости
с кадастровым номером : 32:28:0015011:753 :**

Система координат МСК-32, зона 2

Зона № 2

| Обозначение характерных точек контура | Содержатся в Едином государственном реестре недвижимости | | | Определены в ходе выполнения комплексных кадастровых работ | | | Метод опреде ления коор динат | Формулы, примененные для расчета средней квадратической погрешности определения координат характерных точек (Mt), м, с подставленными в такие формулы значениями и итоговые (вычисленные) значения Mt, м |
|---|--|---|---------------|---|----------------|---------------|--|--|
| | Координаты, м | | Ради ус, м | Координаты, м | | Ради ус, м | | |
| | X | Y | R | X | Y | R | | |
| 1 | 2 | 3 | 4 | 5 | 6 | 7 | 8 | 9 |
| н886О | - | - | - | 495879.01 | 2170877.7 4 | - | Метод спутниковых геодезически х измерений (определени й) | 0.1 |
| н887О | - | - | - | 495880.03 | 2170880.1 8 | - | Метод спутниковых геодезически х измерений (определени й) | 0.1 |
| н888О | - | - | - | 495884.31 | 2170878.5 8 | - | Метод спутниковых геодезически х измерений (определени й) | 0.1 |
| н889О | - | - | - | 495886.12 | 2170877.8 4 | - | Метод спутниковых геодезически х измерений (определени й) | 0.1 |
| н890О | - | - | - | 495885.05 | 2170875.1 5 | - | Метод спутниковых геодезически х измерений (определени й) | 0.1 |
| н891О | - | - | - | 495884.34 | 2170875.4 6 | - | Метод спутниковых геодезически х измерений (определени й) | 0.1 |
| н886О | - | - | - | 495879.01 | 2170877.7 4 | - | Метод спутниковых геодезически х измерений (определени й) | 0.1 |

2. Сведения о характеристиках объекта недвижимости с кадастровым номером : 32:28:0015011:753 :

| № п/п | Наименование характеристики | Значение характеристики |
|--------------|---|---|
| 1 | 2 | 3 |
| 1. | Вид объекта недвижимости | здание |
| 2. | Ранее присвоенный государственный учетный номер (инвентарный) здания, сооружения, объекта незавершенного строительства | - |
| 3. | Кадастровый номер земельного участка (земельных участков), в границах которого (которых) расположены здание, сооружение, объект незавершенного строительства | 32:28:0015011:40 |
| 4. | Уникальный учетный номер кадастрового квартала, в границах которого расположены здание, сооружение, объект незавершенного строительства | 32:28:0015011 |
| 5. | Адрес здания, сооружения, объекта незавершенного строительства | - |
| 5.1. | Сведения о местоположении здания, сооружения, объекта незавершенного строительства (при отсутствии адреса) в структурированном в соответствии с федеральной информационной адресной системой виде | Российская Федерация, Брянская область, город Брянск, территория ГО Водник-2, гараж 2 |
| 5.2. | Дополнительные сведения о местоположении | - |
| 6. | Иные сведения | - |

3. Пояснения к сведениям об объекте недвижимости с кадастровым номером 32:28:0015011:753 :

| | |
|----|---|
| 1. | - |
| | |

Описание местоположения зданий, сооружений, объектов незавершенного строительства на земельном участке

**1. Сведения о характерных точках контура объекта недвижимости
с кадастровым номером : 32:28:0015011:754 :**

Система координат МСК-32, зона 2

Зона № 2

| Обозначение характерных точек контура | Содержатся в Едином государственном реестре недвижимости | | | Определены в ходе выполнения комплексных кадастровых работ | | | Метод опреде ления коор динат | Формулы, примененные для расчета средней квадратической погрешности определения координат характерных точек (Mt), м, с подставленными в такие формулы значениями и итоговые (вычисленные) значения Mt, м |
|---|--|---|---------------|---|----------------|---------------|--|--|
| | Координаты, м | | Ради ус, м | Координаты, м | | Ради ус, м | | |
| | X | Y | R | X | Y | R | | |
| 1 | 2 | 3 | 4 | 5 | 6 | 7 | 8 | 9 |
| н8920 | - | - | - | 495829.12 | 2170872.4 2 | - | Метод спутниковых геодезически х измерений (определени й) | 0.1 |
| н8930 | - | - | - | 495825.30 | 2170870.4 5 | - | Метод спутниковых геодезически х измерений (определени й) | 0.1 |
| н8940 | - | - | - | 495821.19 | 2170875.1 5 | - | Метод спутниковых геодезически х измерений (определени й) | 0.1 |
| н8950 | - | - | - | 495826.09 | 2170878.9 7 | - | Метод спутниковых геодезически х измерений (определени й) | 0.1 |
| н8920 | - | - | - | 495829.12 | 2170872.4 2 | - | Метод спутниковых геодезически х измерений (определени й) | 0.1 |

**2. Сведения о характеристиках объекта недвижимости
с кадастровым номером : 32:28:0015011:754 :**

| № п/п | Наименование характеристики | Значение характеристики |
|-------|--|-------------------------|
| 1 | 2 | 3 |
| 1. | Вид объекта недвижимости | здание |
| 2. | Ранее присвоенный государственный учетный номер (инвентарный) здания, сооружения, объекта незавершенного строительства | - |
| 3. | Кадастровый номер земельного участка (земельных участков), в границах которого (которых) расположены здание, сооружение, объект незавершенного строительства | 32:28:0015011:186 |

2. Сведения о характеристиках объекта недвижимости с кадастровым номером : 32:28:0015011:754 :

| № п/п | Наименование характеристики | Значение характеристики |
|-------|---|---|
| 1 | 2 | 3 |
| 4. | Уникальный учетный номер кадастрового квартала, в границах которого расположены здание, сооружение, объект незавершенного строительства | 32:28:0015011 |
| 5. | Адрес здания, сооружения, объекта незавершенного строительства | - |
| 5.1. | Сведения о местоположении здания, сооружения, объекта незавершенного строительства (при отсутствии адреса) в структурированном в соответствии с федеральной информационной адресной системой виде | Российская Федерация, Брянская область, город Брянск, территория ГО Водник-2, гараж 15А |
| 5.2. | Дополнительные сведения о местоположении | - |
| 6. | Иные сведения | - |

3. Пояснения к сведениям об объекте недвижимости с кадастровым номером 32:28:0015011:754 :

| | |
|----|---|
| 1. | - |
| | |

Описание местоположения зданий, сооружений, объектов незавершенного строительства на земельном участке

**1. Сведения о характерных точках контура объекта недвижимости
с кадастровым номером : 32:28:0015011:755 :**

Система координат МСК-32, зона 2

Зона № 2

| Обозначение характерных точек контура | Содержатся в Едином государственном реестре недвижимости | | | Определены в ходе выполнения комплексных кадастровых работ | | | Метод опреде ления коор динат | Формулы, примененные для расчета средней квадратической погрешности определения координат характерных точек (Mt), м, с подставленными в такие формулы значениями и итоговые (вычисленные) значения Mt, м |
|---|--|---|---------------|---|----------------|---------------|--|--|
| | Координаты, м | | Ради ус, м | Координаты, м | | Ради ус, м | | |
| | X | Y | R | X | Y | R | | |
| 1 | 2 | 3 | 4 | 5 | 6 | 7 | 8 | 9 |
| н8960 | - | - | - | 495833.13 | 2170874.1 3 | - | Метод спутниковых геодезически х измерений (определени й) | 0.1 |
| н8970 | - | - | - | 495835.22 | 2170872.0 7 | - | Метод спутниковых геодезически х измерений (определени й) | 0.1 |
| н8980 | - | - | - | 495837.11 | 2170876.4 9 | - | Метод спутниковых геодезически х измерений (определени й) | 0.1 |
| н8990 | - | - | - | 495834.14 | 2170878.2 4 | - | Метод спутниковых геодезически х измерений (определени й) | 0.1 |
| н8960 | - | - | - | 495833.13 | 2170874.1 3 | - | Метод спутниковых геодезически х измерений (определени й) | 0.1 |

**2. Сведения о характеристиках объекта недвижимости
с кадастровым номером : 32:28:0015011:755 :**

| № п/п | Наименование характеристики | Значение характеристики |
|-------|--|-------------------------|
| 1 | 2 | 3 |
| 1. | Вид объекта недвижимости | здание |
| 2. | Ранее присвоенный государственный учетный номер (инвентарный) здания, сооружения, объекта незавершенного строительства | - |
| 3. | Кадастровый номер земельного участка (земельных участков), в границах которого (которых) расположены здание, сооружение, объект незавершенного строительства | 32:28:0015011:176 |

2. Сведения о характеристиках объекта недвижимости с кадастровым номером : 32:28:0015011:755 :

| № п/п | Наименование характеристики | Значение характеристики |
|--------------|---|---|
| 1 | 2 | 3 |
| 4. | Уникальный учетный номер кадастрового квартала, в границах которого расположены здание, сооружение, объект незавершенного строительства | 32:28:0015011 |
| 5. | Адрес здания, сооружения, объекта незавершенного строительства | - |
| 5.1. | Сведения о местоположении здания, сооружения, объекта незавершенного строительства (при отсутствии адреса) в структурированном в соответствии с федеральной информационной адресной системой виде | Российская Федерация, Брянская область, город Брянск, территория ГО Водник-2, гараж 14А |
| 5.2. | Дополнительные сведения о местоположении | - |
| 6. | Иные сведения | - |

3. Пояснения к сведениям об объекте недвижимости с кадастровым номером 32:28:0015011:755 :

| | |
|----|---|
| 1. | - |
|----|---|

Описание местоположения зданий, сооружений, объектов незавершенного строительства на земельном участке

**1. Сведения о характерных точках контура объекта недвижимости
с кадастровым номером : 32:28:0015011:757 :**

Система координат МСК-32, зона 2

Зона № 2

| Обозначение характерных точек контура | Содержатся в Едином государственном реестре недвижимости | | | Определены в ходе выполнения комплексных кадастровых работ | | | Метод опреде ления коор динат | Формулы, примененные для расчета средней квадратической погрешности определения координат характерных точек (Mt), м, с подставленными в такие формулы значениями и итоговые (вычисленные) значения Mt, м |
|---|--|---|---------------|---|----------------|---------------|--|--|
| | Координаты, м | | Ради ус, м | Координаты, м | | Ради ус, м | | |
| | X | Y | R | X | Y | R | | |
| 1 | 2 | 3 | 4 | 5 | 6 | 7 | 8 | 9 |
| н900О | - | - | - | 495882.52 | 2170917.9 0 | - | Метод спутниковых геодезически х измерений (определени й) | 0.1 |
| н901О | - | - | - | 495883.25 | 2170922.4 7 | - | Метод спутниковых геодезически х измерений (определени й) | 0.1 |
| н902О | - | - | - | 495877.25 | 2170923.4 3 | - | Метод спутниковых геодезически х измерений (определени й) | 0.1 |
| н903О | - | - | - | 495876.50 | 2170918.7 3 | - | Метод спутниковых геодезически х измерений (определени й) | 0.1 |
| н900О | - | - | - | 495882.52 | 2170917.9 0 | - | Метод спутниковых геодезически х измерений (определени й) | 0.1 |

**2. Сведения о характеристиках объекта недвижимости
с кадастровым номером : 32:28:0015011:757 :**

| № п/п | Наименование характеристики | Значение характеристики |
|-------|--|-------------------------|
| 1 | 2 | 3 |
| 1. | Вид объекта недвижимости | здание |
| 2. | Ранее присвоенный государственный учетный номер (инвентарный) здания, сооружения, объекта незавершенного строительства | - |
| 3. | Кадастровый номер земельного участка (земельных участков), в границах которого (которых) расположены здание, сооружение, объект незавершенного строительства | 32:28:0015011:124 |

2. Сведения о характеристиках объекта недвижимости с кадастровым номером : 32:28:0015011:757 :

| № п/п | Наименование характеристики | Значение характеристики |
|-------|---|--|
| 1 | 2 | 3 |
| 4. | Уникальный учетный номер кадастрового квартала, в границах которого расположены здание, сооружение, объект незавершенного строительства | 32:28:0015011 |
| 5. | Адрес здания, сооружения, объекта незавершенного строительства | - |
| 5.1. | Сведения о местоположении здания, сооружения, объекта незавершенного строительства (при отсутствии адреса) в структурированном в соответствии с федеральной информационной адресной системой виде | Российская Федерация, Брянская область, город Брянск, территория ГО Водник-2, гараж 92 |
| 5.2. | Дополнительные сведения о местоположении | - |
| 6. | Иные сведения | - |

3. Пояснения к сведениям об объекте недвижимости с кадастровым номером 32:28:0015011:757 :

| | |
|----|---|
| 1. | - |
| | |

Описание местоположения зданий, сооружений, объектов незавершенного строительства на земельном участке

**1. Сведения о характерных точках контура объекта недвижимости
с кадастровым номером : 32:28:0015011:758 :**

Система координат МСК-32, зона 2

Зона № 2

| Обозначение характерных точек контура | Содержатся в Едином государственном реестре недвижимости | | | Определены в ходе выполнения комплексных кадастровых работ | | | Метод опреде ления коор динат | Формулы, примененные для расчета средней квадратической погрешности определения координат характерных точек (Mt), м, с подставленными в такие формулы значениями и итоговые (вычисленные) значения Mt, м |
|---|--|---|---------------|---|----------------|---------------|--|--|
| | Координаты, м | | Ради ус, м | Координаты, м | | Ради ус, м | | |
| | X | Y | R | X | Y | R | | |
| 1 | 2 | 3 | 4 | 5 | 6 | 7 | 8 | 9 |
| н9040 | - | - | - | 495877.09 | 2170931.3 7 | - | Метод спутниковых геодезически х измерений (определени й) | 0.1 |
| н9050 | - | - | - | 495874.37 | 2170931.5 8 | - | Метод спутниковых геодезически х измерений (определени й) | 0.1 |
| н9060 | - | - | - | 495873.63 | 2170931.6 4 | - | Метод спутниковых геодезически х измерений (определени й) | 0.1 |
| н9070 | - | - | - | 495873.37 | 2170927.0 9 | - | Метод спутниковых геодезически х измерений (определени й) | 0.1 |
| н9080 | - | - | - | 495876.87 | 2170926.8 9 | - | Метод спутниковых геодезически х измерений (определени й) | 0.1 |
| н9090 | - | - | - | 495877.04 | 2170930.2 9 | - | Метод спутниковых геодезически х измерений (определени й) | 0.1 |
| н9040 | - | - | - | 495877.09 | 2170931.3 7 | - | Метод спутниковых геодезически х измерений (определени й) | 0.1 |

2. Сведения о характеристиках объекта недвижимости с кадастровым номером : 32:28:0015011:758 :

| № п/п | Наименование характеристики | Значение характеристики |
|--------------|---|---|
| 1 | 2 | 3 |
| 1. | Вид объекта недвижимости | здание |
| 2. | Ранее присвоенный государственный учетный номер (инвентарный) здания, сооружения, объекта незавершенного строительства | - |
| 3. | Кадастровый номер земельного участка (земельных участков), в границах которого (которых) расположены здание, сооружение, объект незавершенного строительства | 32:28:0015011:206 |
| 4. | Уникальный учетный номер кадастрового квартала, в границах которого расположены здание, сооружение, объект незавершенного строительства | 32:28:0015011 |
| 5. | Адрес здания, сооружения, объекта незавершенного строительства | - |
| 5.1. | Сведения о местоположении здания, сооружения, объекта незавершенного строительства (при отсутствии адреса) в структурированном в соответствии с федеральной информационной адресной системой виде | Российская Федерация, Брянская область, город Брянск, территория ГО Водник-2, гараж 90А |
| 5.2. | Дополнительные сведения о местоположении | - |
| 6. | Иные сведения | - |

3. Пояснения к сведениям об объекте недвижимости с кадастровым номером 32:28:0015011:758 :

| | |
|----|---|
| 1. | - |
|----|---|

Описание местоположения зданий, сооружений, объектов незавершенного строительства на земельном участке

1. Сведения о характерных точках контура объекта недвижимости с кадастровым номером : 32:28:0015011:759 :

Система координат МСК-32, зона 2

Зона № 2

| Обозначение характерных точек контура | Содержатся в Едином государственном реестре недвижимости | | | Определены в ходе выполнения комплексных кадастровых работ | | | Метод определения координат | Формулы, примененные для расчета средней квадратической погрешности определения координат характерных точек (Mt), м, с подставленными в такие формулы значениями и итоговые (вычисленные) значения Mt, м |
|---------------------------------------|--|---|-----------|--|------------|-----------|---|--|
| | Координаты, м | | Радиус, м | Координаты, м | | Радиус, м | | |
| | X | Y | R | X | Y | R | | |
| 1 | 2 | 3 | 4 | 5 | 6 | 7 | 8 | 9 |
| н9100 | - | - | - | 495770.20 | 2170736.41 | - | Метод спутниковых геодезических измерений (определений) | 0.1 |
| н9110 | - | - | - | 495773.11 | 2170739.95 | - | Метод спутниковых геодезических измерений (определений) | 0.1 |
| н9120 | - | - | - | 495768.60 | 2170743.71 | - | Метод спутниковых геодезических измерений (определений) | 0.1 |
| н9130 | - | - | - | 495765.73 | 2170740.33 | - | Метод спутниковых геодезических измерений (определений) | 0.1 |
| н9140 | - | - | - | 495769.98 | 2170736.60 | - | Метод спутниковых геодезических измерений (определений) | 0.1 |
| н9100 | - | - | - | 495770.20 | 2170736.41 | - | Метод спутниковых геодезических измерений (определений) | 0.1 |

2. Сведения о характеристиках объекта недвижимости с кадастровым номером : 32:28:0015011:759 :

| № п/п | Наименование характеристики | Значение характеристики |
|-------|--|-------------------------|
| 1 | 2 | 3 |
| 1. | Вид объекта недвижимости | здание |
| 2. | Ранее присвоенный государственный учетный номер (инвентарный) здания, сооружения, объекта незавершенного строительства | - |

2. Сведения о характеристиках объекта недвижимости с кадастровым номером : 32:28:0015011:759 :

| № п/п | Наименование характеристики | Значение характеристики |
|-------|---|---|
| 1 | 2 | 3 |
| 3. | Кадастровый номер земельного участка (земельных участков), в границах которого (которых) расположены здание, сооружение, объект незавершенного строительства | 32:28:0015011:171, 32:00:0000000:136 |
| 4. | Уникальный учетный номер кадастрового квартала, в границах которого расположены здание, сооружение, объект незавершенного строительства | 32:28:0015011 |
| 5. | Адрес здания, сооружения, объекта незавершенного строительства | - |
| 5.1. | Сведения о местоположении здания, сооружения, объекта незавершенного строительства (при отсутствии адреса) в структурированном в соответствии с федеральной информационной адресной системой виде | Российская Федерация, Брянская область, город Брянск, территория ГО Водник-2, гараж 143 |
| 5.2. | Дополнительные сведения о местоположении | - |
| 6. | Иные сведения | - |

3. Пояснения к сведениям об объекте недвижимости с кадастровым номером 32:28:0015011:759 :

| | |
|----|---|
| 1. | - |
|----|---|

Описание местоположения зданий, сооружений, объектов незавершенного строительства на земельном участке

**1. Сведения о характерных точках контура объекта недвижимости
с кадастровым номером : 32:28:0015011:760 :**

Система координат МСК-32, зона 2

Зона № 2

| Обозначение характерных точек контура | Содержатся в Едином государственном реестре недвижимости | | | Определены в ходе выполнения комплексных кадастровых работ | | | Метод опреде ления коор динат | Формулы, примененные для расчета средней квадратической погрешности определения координат характерных точек (Mt), м, с подставленными в такие формулы значениями и итоговые (вычисленные) значения Mt, м |
|---|--|---|---------------|---|----------------|---------------|--|--|
| | Координаты, м | | Ради ус, м | Координаты, м | | Ради ус, м | | |
| | X | Y | R | X | Y | R | | |
| 1 | 2 | 3 | 4 | 5 | 6 | 7 | 8 | 9 |
| н9150 | - | - | - | 495850.18 | 2170796.0 9 | - | Метод спутниковых геодезически х измерений (определени й) | 0.1 |
| н9160 | - | - | - | 495850.25 | 2170797.0 9 | - | Метод спутниковых геодезически х измерений (определени й) | 0.1 |
| н9170 | - | - | - | 495846.65 | 2170797.2 8 | - | Метод спутниковых геодезически х измерений (определени й) | 0.1 |
| н9180 | - | - | - | 495846.62 | 2170796.8 8 | - | Метод спутниковых геодезически х измерений (определени й) | 0.1 |
| н9190 | - | - | - | 495845.91 | 2170791.0 8 | - | Метод спутниковых геодезически х измерений (определени й) | 0.1 |
| н9200 | - | - | - | 495845.77 | 2170789.6 8 | - | Метод спутниковых геодезически х измерений (определени й) | 0.1 |
| н9210 | - | - | - | 495849.32 | 2170789.3 7 | - | Метод спутниковых геодезически х измерений (определени й) | 0.1 |
| н9220 | - | - | - | 495849.41 | 2170790.1 1 | - | Метод спутниковых геодезически х измерений (определени й) | 0.1 |

1. Сведения о характерных точках контура объекта недвижимости с кадастровым номером : 32:28:0015011:760 :

Система координат МСК-32, зона 2

Зона № 2

| Обозначение характерных точек контура | Содержатся в Едином государственном реестре недвижимости | | | Определены в ходе выполнения комплексных кадастровых работ | | | Метод определения координат | Формулы, примененные для расчета средней квадратической погрешности определения координат характерных точек (Mt), м, с подставленными в такие формулы значениями и итоговые (вычисленные) значения Mt, м |
|---------------------------------------|--|---|-----------|--|------------|-----------|---|--|
| | Координаты, м | | Радиус, м | Координаты, м | | Радиус, м | | |
| | X | Y | R | X | Y | R | | |
| 1 | 2 | 3 | 4 | 5 | 6 | 7 | 8 | 9 |
| н9150 | - | - | - | 495850.18 | 2170796.09 | - | Метод спутниковых геодезических измерений (определений) | 0.1 |

2. Сведения о характеристиках объекта недвижимости с кадастровым номером : 32:28:0015011:760 :

| № п/п | Наименование характеристики | Значение характеристики |
|-------|---|---|
| 1 | 2 | 3 |
| 1. | Вид объекта недвижимости | здание |
| 2. | Ранее присвоенный государственный учетный номер (инвентарный) здания, сооружения, объекта незавершенного строительства | - |
| 3. | Кадастровый номер земельного участка (земельных участков), в границах которого (которых) расположены здание, сооружение, объект незавершенного строительства | 32:28:0015011:173 |
| 4. | Уникальный учетный номер кадастрового квартала, в границах которого расположены здание, сооружение, объект незавершенного строительства | 32:28:0015011 |
| 5. | Адрес здания, сооружения, объекта незавершенного строительства | - |
| 5.1. | Сведения о местоположении здания, сооружения, объекта незавершенного строительства (при отсутствии адреса) в структурированном в соответствии с федеральной информационной адресной системой виде | Российская Федерация, Брянская область, город Брянск, территория ГО Водник-2, гараж 145 |
| 5.2. | Дополнительные сведения о местоположении | - |
| 6. | Иные сведения | - |

3. Пояснения к сведениям об объекте недвижимости с кадастровым номером 32:28:0015011:760 :

| | |
|----|---|
| 1. | - |
|----|---|

**Описание местоположения зданий, сооружений,
объектов незавершенного строительства на земельном участке**

**1. Сведения о характерных точках контура объекта недвижимости
с кадастровым номером : 32:28:0015011:761 :**

Система координат МСК-32, зона 2

Зона № 2

| Обозначение характерных точек контура | Содержатся в Едином государственном реестре недвижимости | | | Определены в ходе выполнения комплексных кадастровых работ | | | Метод опреде ления коор динат | Формулы, примененные для расчета средней квадратической погрешности определения координат характерных точек (Mt), м, с подставленными в такие формулы значениями и итоговые (вычисленные) значения Mt, м |
|---|--|---|---------------|---|----------------|---------------|--|--|
| | Координаты, м | | Ради ус, м | Координаты, м | | Ради ус, м | | |
| | X | Y | R | X | Y | R | | |
| 1 | 2 | 3 | 4 | 5 | 6 | 7 | 8 | 9 |
| н9230 | - | - | - | 495861.88 | 2170887.2 7 | - | Метод спутниковых геодезически х измерений (определени й) | 0.1 |
| н9240 | - | - | - | 495860.63 | 2170887.7 1 | - | Метод спутниковых геодезически х измерений (определени й) | 0.1 |
| н9250 | - | - | - | 495862.35 | 2170891.3 9 | - | Метод спутниковых геодезически х измерений (определени й) | 0.1 |
| н9260 | - | - | - | 495868.60 | 2170889.3 9 | - | Метод спутниковых геодезически х измерений (определени й) | 0.1 |
| н9270 | - | - | - | 495869.80 | 2170889.1 0 | - | Метод спутниковых геодезически х измерений (определени й) | 0.1 |
| н9280 | - | - | - | 495868.07 | 2170885.0 1 | - | Метод спутниковых геодезически х измерений (определени й) | 0.1 |
| н9230 | - | - | - | 495861.88 | 2170887.2 7 | - | Метод спутниковых геодезически х измерений (определени й) | 0.1 |

2. Сведения о характеристиках объекта недвижимости с кадастровым номером : 32:28:0015011:761 :

| № п/п | Наименование характеристики | Значение характеристики |
|--------------|---|--|
| 1 | 2 | 3 |
| 1. | Вид объекта недвижимости | здание |
| 2. | Ранее присвоенный государственный учетный номер (инвентарный) здания, сооружения, объекта незавершенного строительства | - |
| 3. | Кадастровый номер земельного участка (земельных участков), в границах которого (которых) расположены здание, сооружение, объект незавершенного строительства | 32:28:0015011:112 |
| 4. | Уникальный учетный номер кадастрового квартала, в границах которого расположены здание, сооружение, объект незавершенного строительства | 32:28:0015011 |
| 5. | Адрес здания, сооружения, объекта незавершенного строительства | - |
| 5.1. | Сведения о местоположении здания, сооружения, объекта незавершенного строительства (при отсутствии адреса) в структурированном в соответствии с федеральной информационной адресной системой виде | Российская Федерация, Брянская область, город Брянск, территория ГО Водник-2, гараж 78 |
| 5.2. | Дополнительные сведения о местоположении | - |
| 6. | Иные сведения | - |

3. Пояснения к сведениям об объекте недвижимости с кадастровым номером 32:28:0015011:761 :

| | |
|----|---|
| 1. | - |
| | |

**Описание местоположения зданий, сооружений,
объектов незавершенного строительства на земельном участке**

**1. Сведения о характерных точках контура объекта недвижимости
с кадастровым номером : 32:28:0015011:762 :**

Система координат МСК-32, зона 2

Зона № 2

| Обозначение характерных точек контура | Содержатся в Едином государственном реестре недвижимости | | | Определены в ходе выполнения комплексных кадастровых работ | | | Метод опреде ления коор динат | Формулы, примененные для расчета средней квадратической погрешности определения координат характерных точек (Mt), м, с подставленными в такие формулы значениями и итоговые (вычисленные) значения Mt, м |
|---|--|---|---------------|---|----------------|---------------|--|--|
| | Координаты, м | | Ради ус, м | Координаты, м | | Ради ус, м | | |
| | X | Y | R | X | Y | R | | |
| 1 | 2 | 3 | 4 | 5 | 6 | 7 | 8 | 9 |
| н929О | - | - | - | 495883.68 | 2170903.1 9 | - | Метод спутниковых геодезически х измерений (определени й) | 0.1 |
| н930О | - | - | - | 495882.56 | 2170900.8 3 | - | Метод спутниковых геодезически х измерений (определени й) | 0.1 |
| н931О | - | - | - | 495890.96 | 2170898.2 6 | - | Метод спутниковых геодезически х измерений (определени й) | 0.1 |
| н932О | - | - | - | 495892.09 | 2170897.9 7 | - | Метод спутниковых геодезически х измерений (определени й) | 0.1 |
| н933О | - | - | - | 495892.80 | 2170901.2 3 | - | Метод спутниковых геодезически х измерений (определени й) | 0.1 |
| н934О | - | - | - | 495892.52 | 2170901.2 6 | - | Метод спутниковых геодезически х измерений (определени й) | 0.1 |
| н929О | - | - | - | 495883.68 | 2170903.1 9 | - | Метод спутниковых геодезически х измерений (определени й) | 0.1 |

2. Сведения о характеристиках объекта недвижимости с кадастровым номером : 32:28:0015011:762 :

| № п/п | Наименование характеристики | Значение характеристики |
|--------------|---|--|
| 1 | 2 | 3 |
| 1. | Вид объекта недвижимости | здание |
| 2. | Ранее присвоенный государственный учетный номер (инвентарный) здания, сооружения, объекта незавершенного строительства | - |
| 3. | Кадастровый номер земельного участка (земельных участков), в границах которого (которых) расположены здание, сооружение, объект незавершенного строительства | 32:28:0015011:74 |
| 4. | Уникальный учетный номер кадастрового квартала, в границах которого расположены здание, сооружение, объект незавершенного строительства | 32:28:0015011 |
| 5. | Адрес здания, сооружения, объекта незавершенного строительства | - |
| 5.1. | Сведения о местоположении здания, сооружения, объекта незавершенного строительства (при отсутствии адреса) в структурированном в соответствии с федеральной информационной адресной системой виде | Российская Федерация, Брянская область, город Брянск, территория ГО Водник-2, гараж 36 |
| 5.2. | Дополнительные сведения о местоположении | - |
| 6. | Иные сведения | - |

3. Пояснения к сведениям об объекте недвижимости с кадастровым номером 32:28:0015011:762 :

| | |
|----|---|
| 1. | - |
|----|---|

Описание местоположения зданий, сооружений, объектов незавершенного строительства на земельном участке

**1. Сведения о характерных точках контура объекта недвижимости
с кадастровым номером : 32:28:0015011:763 :**

Система координат МСК-32, зона 2

Зона № 2

| Обозначение характерных точек контура | Содержатся в Едином государственном реестре недвижимости | | | Определены в ходе выполнения комплексных кадастровых работ | | | Метод опреде ления коор динат | Формулы, примененные для расчета средней квадратической погрешности определения координат характерных точек (Mt), м, с подставленными в такие формулы значениями и итоговые (вычисленные) значения Mt, м |
|---|--|---|---------------|---|----------------|---------------|--|--|
| | Координаты, м | | Ради ус, м | Координаты, м | | Ради ус, м | | |
| | X | Y | R | X | Y | R | | |
| 1 | 2 | 3 | 4 | 5 | 6 | 7 | 8 | 9 |
| н935О | - | - | - | 495884.41 | 2170906.5 5 | - | Метод спутниковых геодезически х измерений (определени й) | 0.1 |
| н936О | - | - | - | 495884.48 | 2170909.3 6 | - | Метод спутниковых геодезически х измерений (определени й) | 0.1 |
| н937О | - | - | - | 495893.43 | 2170907.3 0 | - | Метод спутниковых геодезически х измерений (определени й) | 0.1 |
| н938О | - | - | - | 495894.08 | 2170907.1 8 | - | Метод спутниковых геодезически х измерений (определени й) | 0.1 |
| н939О | - | - | - | 495893.50 | 2170904.4 0 | - | Метод спутниковых геодезически х измерений (определени й) | 0.1 |
| н940О | - | - | - | 495893.21 | 2170904.4 7 | - | Метод спутниковых геодезически х измерений (определени й) | 0.1 |
| н941О | - | - | - | 495891.18 | 2170904.9 1 | - | Метод спутниковых геодезически х измерений (определени й) | 0.1 |
| н942О | - | - | - | 495891.22 | 2170905.0 8 | - | Метод спутниковых геодезически х измерений (определени й) | 0.1 |

1. Сведения о характерных точках контура объекта недвижимости с кадастровым номером : 32:28:0015011:763 :

Система координат МСК-32, зона 2

Зона № 2

| Обозначение характерных точек контура | Содержатся в Едином государственном реестре недвижимости | | | Определены в ходе выполнения комплексных кадастровых работ | | | Метод определения координат | Формулы, примененные для расчета средней квадратической погрешности определения координат характерных точек (Mt), м, с подставленными в такие формулы значениями и итоговые (вычисленные) значения Mt, м |
|---------------------------------------|--|---|-----------|--|------------|-----------|--|--|
| | Координаты, м | | Радиус, м | Координаты, м | | Радиус, м | | |
| | X | Y | R | X | Y | R | | |
| 1 | 2 | 3 | 4 | 5 | 6 | 7 | 8 | 9 |
| н9350 | - | - | - | 495884.41 | 2170906.55 | - | Метод спутниковых геодезических измерений (определенный) | 0.1 |

2. Сведения о характеристиках объекта недвижимости с кадастровым номером : 32:28:0015011:763 :

| № п/п | Наименование характеристики | Значение характеристики |
|-------|---|--|
| 1 | 2 | 3 |
| 1. | Вид объекта недвижимости | здание |
| 2. | Ранее присвоенный государственный учетный номер (инвентарный) здания, сооружения, объекта незавершенного строительства | - |
| 3. | Кадастровый номер земельного участка (земельных участков), в границах которого (которых) расположены здание, сооружение, объект незавершенного строительства | 32:28:0015011:76 |
| 4. | Уникальный учетный номер кадастрового квартала, в границах которого расположены здание, сооружение, объект незавершенного строительства | 32:28:0015011 |
| 5. | Адрес здания, сооружения, объекта незавершенного строительства | - |
| 5.1. | Сведения о местоположении здания, сооружения, объекта незавершенного строительства (при отсутствии адреса) в структурированном в соответствии с федеральной информационной адресной системой виде | Российская Федерация, Брянская область, город Брянск, территория ГО Водник-2, гараж 38 |
| 5.2. | Дополнительные сведения о местоположении | - |
| 6. | Иные сведения | - |

3. Пояснения к сведениям об объекте недвижимости с кадастровым номером 32:28:0015011:763 :

| | |
|----|---|
| 1. | - |
|----|---|

Описание местоположения зданий, сооружений, объектов незавершенного строительства на земельном участке

**1. Сведения о характерных точках контура объекта недвижимости
с кадастровым номером : 32:28:0015011:764 :**

Система координат МСК-32, зона 2

Зона № 2

| Обозначение характерных точек контура | Содержатся в Едином государственном реестре недвижимости | | | Определены в ходе выполнения комплексных кадастровых работ | | | Метод опреде ления коор динат | Формулы, примененные для расчета средней квадратической погрешности определения координат характерных точек (Mt), м, с подставленными в такие формулы значениями и итоговые (вычисленные) значения Mt, м |
|---|--|---|---------------|---|----------------|---------------|--|--|
| | Координаты, м | | Ради ус, м | Координаты, м | | Ради ус, м | | |
| | X | Y | R | X | Y | R | | |
| 1 | 2 | 3 | 4 | 5 | 6 | 7 | 8 | 9 |
| н9430 | - | - | - | 495870.04 | 2170873.0 8 | - | Метод спутниковых геодезически х измерений (определени й) | 0.1 |
| н9440 | - | - | - | 495868.65 | 2170869.5 5 | - | Метод спутниковых геодезически х измерений (определени й) | 0.1 |
| н9450 | - | - | - | 495873.89 | 2170867.4 8 | - | Метод спутниковых геодезически х измерений (определени й) | 0.1 |
| н9460 | - | - | - | 495875.34 | 2170870.9 9 | - | Метод спутниковых геодезически х измерений (определени й) | 0.1 |
| н9430 | - | - | - | 495870.04 | 2170873.0 8 | - | Метод спутниковых геодезически х измерений (определени й) | 0.1 |

**2. Сведения о характеристиках объекта недвижимости
с кадастровым номером : 32:28:0015011:764 :**

| № п/п | Наименование характеристики | Значение характеристики |
|-------|--|-------------------------|
| 1 | 2 | 3 |
| 1. | Вид объекта недвижимости | здание |
| 2. | Ранее присвоенный государственный учетный номер (инвентарный) здания, сооружения, объекта незавершенного строительства | - |
| 3. | Кадастровый номер земельного участка (земельных участков), в границах которого (которых) расположены здание, сооружение, объект незавершенного строительства | 32:28:0015011:96 |

2. Сведения о характеристиках объекта недвижимости с кадастровым номером : 32:28:0015011:764 :

| № п/п | Наименование характеристики | Значение характеристики |
|--------------|---|--|
| 1 | 2 | 3 |
| 4. | Уникальный учетный номер кадастрового квартала, в границах которого расположены здание, сооружение, объект незавершенного строительства | 32:28:0015011 |
| 5. | Адрес здания, сооружения, объекта незавершенного строительства | - |
| 5.1. | Сведения о местоположении здания, сооружения, объекта незавершенного строительства (при отсутствии адреса) в структурированном в соответствии с федеральной информационной адресной системой виде | Российская Федерация, Брянская область, город Брянск, территория ГО Водник-2, гараж 61 |
| 5.2. | Дополнительные сведения о местоположении | - |
| 6. | Иные сведения | - |

3. Пояснения к сведениям об объекте недвижимости с кадастровым номером 32:28:0015011:764 :

| | |
|----|---|
| 1. | - |
|----|---|

Описание местоположения зданий, сооружений, объектов незавершенного строительства на земельном участке

1. Сведения о характерных точках контура объекта недвижимости с кадастровым номером : 32:28:0015011:766 :

Система координат МСК-32, зона 2

Зона № 2

| Обозначение характерных точек контура | Содержатся в Едином государственном реестре недвижимости | | | Определены в ходе выполнения комплексных кадастровых работ | | | Метод определения координат | Формулы, примененные для расчета средней квадратической погрешности определения координат характерных точек (Mt), м, с подставленными в такие формулы значениями и итоговые (вычисленные) значения Mt, м |
|---------------------------------------|--|---|-----------|--|------------|-----------|---|--|
| | Координаты, м | | Радиус, м | Координаты, м | | Радиус, м | | |
| | X | Y | R | X | Y | R | | |
| 1 | 2 | 3 | 4 | 5 | 6 | 7 | 8 | 9 |
| н9470 | - | - | - | 495835.90 | 2170844.17 | - | Метод спутниковых геодезических измерений (определений) | 0.1 |
| н9480 | - | - | - | 495834.86 | 2170839.68 | - | Метод спутниковых геодезических измерений (определений) | 0.1 |
| н9490 | - | - | - | 495828.94 | 2170841.95 | - | Метод спутниковых геодезических измерений (определений) | 0.1 |
| н9500 | - | - | - | 495829.36 | 2170843.02 | - | Метод спутниковых геодезических измерений (определений) | 0.1 |
| н9510 | - | - | - | 495830.60 | 2170846.16 | - | Метод спутниковых геодезических измерений (определений) | 0.1 |
| н9470 | - | - | - | 495835.90 | 2170844.17 | - | Метод спутниковых геодезических измерений (определений) | 0.1 |

2. Сведения о характеристиках объекта недвижимости с кадастровым номером : 32:28:0015011:766 :

| № п/п | Наименование характеристики | Значение характеристики |
|-------|--|-------------------------|
| 1 | 2 | 3 |
| 1. | Вид объекта недвижимости | здание |
| 2. | Ранее присвоенный государственный учетный номер (инвентарный) здания, сооружения, объекта незавершенного строительства | - |

2. Сведения о характеристиках объекта недвижимости с кадастровым номером : 32:28:0015011:766 :

| № п/п | Наименование характеристики | Значение характеристики |
|-------|---|--|
| 1 | 2 | 3 |
| 3. | Кадастровый номер земельного участка (земельных участков), в границах которого (которых) расположены здание, сооружение, объект незавершенного строительства | 32:28:0015011:128 |
| 4. | Уникальный учетный номер кадастрового квартала, в границах которого расположены здание, сооружение, объект незавершенного строительства | 32:28:0015011 |
| 5. | Адрес здания, сооружения, объекта незавершенного строительства | - |
| 5.1. | Сведения о местоположении здания, сооружения, объекта незавершенного строительства (при отсутствии адреса) в структурированном в соответствии с федеральной информационной адресной системой виде | Российская Федерация, Брянская область, город Брянск, территория ГО Водник-2, гараж 96 |
| 5.2. | Дополнительные сведения о местоположении | - |
| 6. | Иные сведения | - |

3. Пояснения к сведениям об объекте недвижимости с кадастровым номером 32:28:0015011:766 :

| | |
|----|---|
| 1. | - |
|----|---|

**Описание местоположения зданий, сооружений,
объектов незавершенного строительства на земельном участке**

**1. Сведения о характерных точках контура объекта недвижимости
с кадастровым номером : 32:28:0015011:769 :**

Система координат МСК-32, зона 2

Зона № 2

| Обозначение характерных точек контура | Содержатся в Едином государственном реестре недвижимости | | | Определены в ходе выполнения комплексных кадастровых работ | | | Метод опреде ления коор динат | Формулы, примененные для расчета средней квадратической погрешности определения координат характерных точек (Mt), м, с подставленными в такие формулы значениями и итоговые (вычисленные) значения Mt, м |
|---|--|----------|---------------|---|----------------|---------------|--|--|
| | Координаты, м | | Ради ус, м | Координаты, м | | Ради ус, м | | |
| | X | Y | R | X | Y | R | | |
| 1 | 2 | 3 | 4 | 5 | 6 | 7 | 8 | 9 |
| н9520 | - | - | - | 495796.25 | 2170771.8 6 | - | Метод спутниковых геодезически х измерений (определени й) | 0.1 |
| н9530 | - | - | - | 495798.78 | 2170775.5 1 | - | Метод спутниковых геодезически х измерений (определени й) | 0.1 |
| н9540 | - | - | - | 495794.97 | 2170778.6 5 | - | Метод спутниковых геодезически х измерений (определени й) | 0.1 |
| н9550 | - | - | - | 495791.67 | 2170775.6 2 | - | Метод спутниковых геодезически х измерений (определени й) | 0.1 |
| н9520 | - | - | - | 495796.25 | 2170771.8 6 | - | Метод спутниковых геодезически х измерений (определени й) | 0.1 |

**2. Сведения о характеристиках объекта недвижимости
с кадастровым номером : 32:28:0015011:769 :**

| № п/п | Наименование характеристики | Значение характеристики |
|----------|--|-------------------------|
| 1 | 2 | 3 |
| 1. | Вид объекта недвижимости | здание |
| 2. | Ранее присвоенный государственный учетный номер (инвентарный) здания, сооружения, объекта незавершенного строительства | - |
| 3. | Кадастровый номер земельного участка (земельных участков), в границах которого (которых) расположены здание, сооружение, объект незавершенного строительства | 32:28:0015011:184 |

2. Сведения о характеристиках объекта недвижимости с кадастровым номером : 32:28:0015011:769 :

| № п/п | Наименование характеристики | Значение характеристики |
|-------|---|---|
| 1 | 2 | 3 |
| 4. | Уникальный учетный номер кадастрового квартала, в границах которого расположены здание, сооружение, объект незавершенного строительства | 32:28:0015011 |
| 5. | Адрес здания, сооружения, объекта незавершенного строительства | - |
| 5.1. | Сведения о местоположении здания, сооружения, объекта незавершенного строительства (при отсутствии адреса) в структурированном в соответствии с федеральной информационной адресной системой виде | Российская Федерация, Брянская область, город Брянск, территория ГО Водник-2, гараж 158 |
| 5.2. | Дополнительные сведения о местоположении | - |
| 6. | Иные сведения | - |

3. Пояснения к сведениям об объекте недвижимости с кадастровым номером 32:28:0015011:769 :

| | |
|----|---|
| 1. | - |
| | |

Описание местоположения зданий, сооружений, объектов незавершенного строительства на земельном участке

1. Сведения о характерных точках контура объекта недвижимости с кадастровым номером : 32:28:0015011:770 :

Система координат МСК-32, зона 2

Зона № 2

| Обозначение характерных точек контура | Содержатся в Едином государственном реестре недвижимости | | | Определены в ходе выполнения комплексных кадастровых работ | | | Метод определения координат | Формулы, примененные для расчета средней квадратической погрешности определения координат характерных точек (Mt), м, с подставленными в такие формулы значениями и итоговые (вычисленные) значения Mt, м |
|---------------------------------------|--|---|-----------|--|------------|-----------|---|--|
| | Координаты, м | | Радиус, м | Координаты, м | | Радиус, м | | |
| | X | Y | R | X | Y | R | | |
| 1 | 2 | 3 | 4 | 5 | 6 | 7 | 8 | 9 |
| н9560 | - | - | - | 495814.21 | 2170801.33 | - | Метод спутниковых геодезических измерений (определений) | 0.1 |
| н9570 | - | - | - | 495817.61 | 2170798.95 | - | Метод спутниковых геодезических измерений (определений) | 0.1 |
| н9580 | - | - | - | 495819.31 | 2170801.44 | - | Метод спутниковых геодезических измерений (определений) | 0.1 |
| н9590 | - | - | - | 495821.85 | 2170804.97 | - | Метод спутниковых геодезических измерений (определений) | 0.1 |
| н9600 | - | - | - | 495818.75 | 2170807.52 | - | Метод спутниковых геодезических измерений (определений) | 0.1 |
| н9560 | - | - | - | 495814.21 | 2170801.33 | - | Метод спутниковых геодезических измерений (определений) | 0.1 |

2. Сведения о характеристиках объекта недвижимости с кадастровым номером : 32:28:0015011:770 :

| № п/п | Наименование характеристики | Значение характеристики |
|-------|--|-------------------------|
| 1 | 2 | 3 |
| 1. | Вид объекта недвижимости | здание |
| 2. | Ранее присвоенный государственный учетный номер (инвентарный) здания, сооружения, объекта незавершенного строительства | - |

2. Сведения о характеристиках объекта недвижимости с кадастровым номером : 32:28:0015011:770 :

| № п/п | Наименование характеристики | Значение характеристики |
|--------------|---|---|
| 1 | 2 | 3 |
| 3. | Кадастровый номер земельного участка (земельных участков), в границах которого (которых) расположены здание, сооружение, объект незавершенного строительства | 32:28:0015011:191 |
| 4. | Уникальный учетный номер кадастрового квартала, в границах которого расположены здание, сооружение, объект незавершенного строительства | 32:28:0015011 |
| 5. | Адрес здания, сооружения, объекта незавершенного строительства | - |
| 5.1. | Сведения о местоположении здания, сооружения, объекта незавершенного строительства (при отсутствии адреса) в структурированном в соответствии с федеральной информационной адресной системой виде | Российская Федерация, Брянская область, город Брянск, территория ГО Водник-2, гараж 164 |
| 5.2. | Дополнительные сведения о местоположении | - |
| 6. | Иные сведения | - |

3. Пояснения к сведениям об объекте недвижимости с кадастровым номером 32:28:0015011:770 :

| | |
|----|---|
| 1. | - |
|----|---|

Описание местоположения зданий, сооружений, объектов незавершенного строительства на земельном участке

**1. Сведения о характерных точках контура объекта недвижимости
с кадастровым номером : 32:28:0015011:772 :**

Система координат МСК-32, зона 2

Зона № 2

| Обозначение характерных точек контура | Содержатся в Едином государственном реестре недвижимости | | | Определены в ходе выполнения комплексных кадастровых работ | | | Метод опреде ления коор динат | Формулы, примененные для расчета средней квадратической погрешности определения координат характерных точек (Mt), м, с подставленными в такие формулы значениями и итоговые (вычисленные) значения Mt, м |
|---|--|---|---------------|---|----------------|---------------|--|--|
| | Координаты, м | | Ради ус, м | Координаты, м | | Ради ус, м | | |
| | X | Y | R | X | Y | R | | |
| 1 | 2 | 3 | 4 | 5 | 6 | 7 | 8 | 9 |
| н961О | - | - | - | 495833.31 | 2170835.3 3 | - | Метод спутниковых геодезически х измерений (определени й) | 0.1 |
| н962О | - | - | - | 495831.26 | 2170831.1 2 | - | Метод спутниковых геодезически х измерений (определени й) | 0.1 |
| н963О | - | - | - | 495825.81 | 2170832.9 3 | - | Метод спутниковых геодезически х измерений (определени й) | 0.1 |
| н964О | - | - | - | 495827.26 | 2170837.6 4 | - | Метод спутниковых геодезически х измерений (определени й) | 0.1 |
| н961О | - | - | - | 495833.31 | 2170835.3 3 | - | Метод спутниковых геодезически х измерений (определени й) | 0.1 |

**2. Сведения о характеристиках объекта недвижимости
с кадастровым номером : 32:28:0015011:772 :**

| № п/п | Наименование характеристики | Значение характеристики |
|-------|--|-------------------------|
| 1 | 2 | 3 |
| 1. | Вид объекта недвижимости | здание |
| 2. | Ранее присвоенный государственный учетный номер (инвентарный) здания, сооружения, объекта незавершенного строительства | - |
| 3. | Кадастровый номер земельного участка (земельных участков), в границах которого (которых) расположены здание, сооружение, объект незавершенного строительства | 32:28:0015011:130 |

2. Сведения о характеристиках объекта недвижимости с кадастровым номером : 32:28:0015011:772 :

| № п/п | Наименование характеристики | Значение характеристики |
|-------|---|--|
| 1 | 2 | 3 |
| 4. | Уникальный учетный номер кадастрового квартала, в границах которого расположены здание, сооружение, объект незавершенного строительства | 32:28:0015011 |
| 5. | Адрес здания, сооружения, объекта незавершенного строительства | - |
| 5.1. | Сведения о местоположении здания, сооружения, объекта незавершенного строительства (при отсутствии адреса) в структурированном в соответствии с федеральной информационной адресной системой виде | Российская Федерация, Брянская область, город Брянск, территория ГО Водник-2, гараж 98 |
| 5.2. | Дополнительные сведения о местоположении | - |
| 6. | Иные сведения | - |

3. Пояснения к сведениям об объекте недвижимости с кадастровым номером 32:28:0015011:772 :

| | |
|----|---|
| 1. | - |
| | |

Описание местоположения зданий, сооружений, объектов незавершенного строительства на земельном участке

1. Сведения о характерных точках контура объекта недвижимости с кадастровым номером : 32:28:0015011:773 :

Система координат МСК-32, зона 2

Зона № 2

| Обозначение характерных точек контура | Содержатся в Едином государственном реестре недвижимости | | | Определены в ходе выполнения комплексных кадастровых работ | | | Метод определения координат | Формулы, примененные для расчета средней квадратической погрешности определения координат характерных точек (Mt), м, с подставленными в такие формулы значениями и итоговые (вычисленные) значения Mt, м |
|---------------------------------------|--|---|-----------|--|------------|-----------|---|--|
| | Координаты, м | | Радиус, м | Координаты, м | | Радиус, м | | |
| | X | Y | R | X | Y | R | | |
| 1 | 2 | 3 | 4 | 5 | 6 | 7 | 8 | 9 |
| н9650 | - | - | - | 495791.38 | 2170747.13 | - | Метод спутниковых геодезических измерений (определений) | 0.1 |
| н9660 | - | - | - | 495794.82 | 2170750.19 | - | Метод спутниковых геодезических измерений (определений) | 0.1 |
| н9670 | - | - | - | 495798.34 | 2170746.51 | - | Метод спутниковых геодезических измерений (определений) | 0.1 |
| н9680 | - | - | - | 495798.49 | 2170746.36 | - | Метод спутниковых геодезических измерений (определений) | 0.1 |
| н9690 | - | - | - | 495795.49 | 2170743.00 | - | Метод спутниковых геодезических измерений (определений) | 0.1 |
| н9650 | - | - | - | 495791.38 | 2170747.13 | - | Метод спутниковых геодезических измерений (определений) | 0.1 |

2. Сведения о характеристиках объекта недвижимости с кадастровым номером : 32:28:0015011:773 :

| № п/п | Наименование характеристики | Значение характеристики |
|-------|--|-------------------------|
| 1 | 2 | 3 |
| 1. | Вид объекта недвижимости | здание |
| 2. | Ранее присвоенный государственный учетный номер (инвентарный) здания, сооружения, объекта незавершенного строительства | - |

2. Сведения о характеристиках объекта недвижимости с кадастровым номером : 32:28:0015011:773 :

| № п/п | Наименование характеристики | Значение характеристики |
|--------------|---|---|
| 1 | 2 | 3 |
| 3. | Кадастровый номер земельного участка (земельных участков), в границах которого (которых) расположены здание, сооружение, объект незавершенного строительства | 32:28:0015011:142 |
| 4. | Уникальный учетный номер кадастрового квартала, в границах которого расположены здание, сооружение, объект незавершенного строительства | 32:28:0015011 |
| 5. | Адрес здания, сооружения, объекта незавершенного строительства | - |
| 5.1. | Сведения о местоположении здания, сооружения, объекта незавершенного строительства (при отсутствии адреса) в структурированном в соответствии с федеральной информационной адресной системой виде | Российская Федерация, Брянская область, город Брянск, территория ГО Водник-2, гараж 114 |
| 5.2. | Дополнительные сведения о местоположении | - |
| 6. | Иные сведения | - |

3. Пояснения к сведениям об объекте недвижимости с кадастровым номером 32:28:0015011:773 :

| | |
|----|---|
| 1. | - |
|----|---|

Описание местоположения зданий, сооружений, объектов незавершенного строительства на земельном участке

1. Сведения о характерных точках контура объекта недвижимости с кадастровым номером : 32:28:0015011:774 :

Система координат МСК-32, зона 2

Зона № 2

| Обозначение характерных точек контура | Содержатся в Едином государственном реестре недвижимости | | | Определены в ходе выполнения комплексных кадастровых работ | | | Метод определения координат | Формулы, примененные для расчета средней квадратической погрешности определения координат характерных точек (Mt), м, с подставленными в такие формулы значениями и итоговые (вычисленные) значения Mt, м |
|---------------------------------------|--|---|-----------|--|------------|-----------|---|--|
| | Координаты, м | | Радиус, м | Координаты, м | | Радиус, м | | |
| | X | Y | R | X | Y | R | | |
| 1 | 2 | 3 | 4 | 5 | 6 | 7 | 8 | 9 |
| н9700 | - | - | - | 495814.07 | 2170762.42 | - | Метод спутниковых геодезических измерений (определений) | 0.1 |
| н9710 | - | - | - | 495811.26 | 2170759.42 | - | Метод спутниковых геодезических измерений (определений) | 0.1 |
| н9720 | - | - | - | 495807.23 | 2170763.29 | - | Метод спутниковых геодезических измерений (определений) | 0.1 |
| н9730 | - | - | - | 495809.07 | 2170765.21 | - | Метод спутниковых геодезических измерений (определений) | 0.1 |
| н9740 | - | - | - | 495809.87 | 2170766.15 | - | Метод спутниковых геодезических измерений (определений) | 0.1 |
| н9700 | - | - | - | 495814.07 | 2170762.42 | - | Метод спутниковых геодезических измерений (определений) | 0.1 |

2. Сведения о характеристиках объекта недвижимости с кадастровым номером : 32:28:0015011:774 :

| № п/п | Наименование характеристики | Значение характеристики |
|-------|--|-------------------------|
| 1 | 2 | 3 |
| 1. | Вид объекта недвижимости | здание |
| 2. | Ранее присвоенный государственный учетный номер (инвентарный) здания, сооружения, объекта незавершенного строительства | - |

2. Сведения о характеристиках объекта недвижимости с кадастровым номером : 32:28:0015011:774 :

| № п/п | Наименование характеристики | Значение характеристики |
|--------------|---|---|
| 1 | 2 | 3 |
| 3. | Кадастровый номер земельного участка (земельных участков), в границах которого (которых) расположены здание, сооружение, объект незавершенного строительства | 32:28:0015011:153 |
| 4. | Уникальный учетный номер кадастрового квартала, в границах которого расположены здание, сооружение, объект незавершенного строительства | 32:28:0015011 |
| 5. | Адрес здания, сооружения, объекта незавершенного строительства | - |
| 5.1. | Сведения о местоположении здания, сооружения, объекта незавершенного строительства (при отсутствии адреса) в структурированном в соответствии с федеральной информационной адресной системой виде | Российская Федерация, Брянская область, город Брянск, территория ГО Водник-2, гараж 125 |
| 5.2. | Дополнительные сведения о местоположении | - |
| 6. | Иные сведения | - |

3. Пояснения к сведениям об объекте недвижимости с кадастровым номером 32:28:0015011:774 :

| | |
|----|---|
| 1. | - |
|----|---|

Описание местоположения зданий, сооружений, объектов незавершенного строительства на земельном участке

1. Сведения о характерных точках контура объекта недвижимости с кадастровым номером : 32:28:0015011:775 :

Система координат МСК-32, зона 2

Зона № 2

| Обозначение характерных точек контура | Содержатся в Едином государственном реестре недвижимости | | | Определены в ходе выполнения комплексных кадастровых работ | | | Метод определения координат | Формулы, примененные для расчета средней квадратической погрешности определения координат характерных точек (Mt), м, с подставленными в такие формулы значениями и итоговые (вычисленные) значения Mt, м |
|---------------------------------------|--|---|-----------|--|------------|-----------|---|--|
| | Координаты, м | | Радиус, м | Координаты, м | | Радиус, м | | |
| | X | Y | R | X | Y | R | | |
| 1 | 2 | 3 | 4 | 5 | 6 | 7 | 8 | 9 |
| н9750 | - | - | - | 495811.12 | 2170759.27 | - | Метод спутниковых геодезических измерений (определений) | 0.1 |
| н9760 | - | - | - | 495807.10 | 2170763.15 | - | Метод спутниковых геодезических измерений (определений) | 0.1 |
| н9770 | - | - | - | 495804.42 | 2170760.11 | - | Метод спутниковых геодезических измерений (определений) | 0.1 |
| н9780 | - | - | - | 495807.74 | 2170756.86 | - | Метод спутниковых геодезических измерений (определений) | 0.1 |
| н9790 | - | - | - | 495808.41 | 2170756.21 | - | Метод спутниковых геодезических измерений (определений) | 0.1 |
| н9750 | - | - | - | 495811.12 | 2170759.27 | - | Метод спутниковых геодезических измерений (определений) | 0.1 |

2. Сведения о характеристиках объекта недвижимости с кадастровым номером : 32:28:0015011:775 :

| № п/п | Наименование характеристики | Значение характеристики |
|-------|--|-------------------------|
| 1 | 2 | 3 |
| 1. | Вид объекта недвижимости | здание |
| 2. | Ранее присвоенный государственный учетный номер (инвентарный) здания, сооружения, объекта незавершенного строительства | - |

2. Сведения о характеристиках объекта недвижимости с кадастровым номером : 32:28:0015011:775 :

| № п/п | Наименование характеристики | Значение характеристики |
|--------------|---|---|
| 1 | 2 | 3 |
| 3. | Кадастровый номер земельного участка (земельных участков), в границах которого (которых) расположены здание, сооружение, объект незавершенного строительства | 32:28:0015011:154 |
| 4. | Уникальный учетный номер кадастрового квартала, в границах которого расположены здание, сооружение, объект незавершенного строительства | 32:28:0015011 |
| 5. | Адрес здания, сооружения, объекта незавершенного строительства | - |
| 5.1. | Сведения о местоположении здания, сооружения, объекта незавершенного строительства (при отсутствии адреса) в структурированном в соответствии с федеральной информационной адресной системой виде | Российская Федерация, Брянская область, город Брянск, территория ГО Водник-2, гараж 126 |
| 5.2. | Дополнительные сведения о местоположении | - |
| 6. | Иные сведения | - |

3. Пояснения к сведениям об объекте недвижимости с кадастровым номером 32:28:0015011:775 :

| | |
|----|---|
| 1. | - |
|----|---|

Описание местоположения зданий, сооружений, объектов незавершенного строительства на земельном участке

**1. Сведения о характерных точках контура объекта недвижимости
с кадастровым номером : 32:28:0015011:776 :**

Система координат МСК-32, зона 2

Зона № 2

| Обозначение характерных точек контура | Содержатся в Едином государственном реестре недвижимости | | | Определены в ходе выполнения комплексных кадастровых работ | | | Метод опреде ления коор динат | Формулы, примененные для расчета средней квадратической погрешности определения координат характерных точек (Mt), м, с подставленными в такие формулы значениями и итоговые (вычисленные) значения Mt, м |
|---|--|---|---------------|---|----------------|---------------|--|--|
| | Координаты, м | | Ради ус, м | Координаты, м | | Ради ус, м | | |
| | X | Y | R | X | Y | R | | |
| 1 | 2 | 3 | 4 | 5 | 6 | 7 | 8 | 9 |
| н9800 | - | - | - | 495829.73 | 2170827.0 5 | - | Метод спутниковых геодезически х измерений (определени й) | 0.1 |
| н9810 | - | - | - | 495828.77 | 2170822.9 9 | - | Метод спутниковых геодезически х измерений (определени й) | 0.1 |
| н9820 | - | - | - | 495822.94 | 2170824.7 6 | - | Метод спутниковых геодезически х измерений (определени й) | 0.1 |
| н9830 | - | - | - | 495824.36 | 2170828.7 9 | - | Метод спутниковых геодезически х измерений (определени й) | 0.1 |
| н9800 | - | - | - | 495829.73 | 2170827.0 5 | - | Метод спутниковых геодезически х измерений (определени й) | 0.1 |

**2. Сведения о характеристиках объекта недвижимости
с кадастровым номером : 32:28:0015011:776 :**

| № п/п | Наименование характеристики | Значение характеристики |
|-------|--|-------------------------|
| 1 | 2 | 3 |
| 1. | Вид объекта недвижимости | здание |
| 2. | Ранее присвоенный государственный учетный номер (инвентарный) здания, сооружения, объекта незавершенного строительства | - |
| 3. | Кадастровый номер земельного участка (земельных участков), в границах которого (которых) расположены здание, сооружение, объект незавершенного строительства | 32:28:0015011:132 |

2. Сведения о характеристиках объекта недвижимости с кадастровым номером : 32:28:0015011:776 :

| № п/п | Наименование характеристики | Значение характеристики |
|-------|---|---|
| 1 | 2 | 3 |
| 4. | Уникальный учетный номер кадастрового квартала, в границах которого расположены здание, сооружение, объект незавершенного строительства | 32:28:0015011 |
| 5. | Адрес здания, сооружения, объекта незавершенного строительства | - |
| 5.1. | Сведения о местоположении здания, сооружения, объекта незавершенного строительства (при отсутствии адреса) в структурированном в соответствии с федеральной информационной адресной системой виде | Российская Федерация, Брянская область, город Брянск, территория ГО Водник-2, гараж 100 |
| 5.2. | Дополнительные сведения о местоположении | - |
| 6. | Иные сведения | - |

3. Пояснения к сведениям об объекте недвижимости с кадастровым номером 32:28:0015011:776 :

| | |
|----|---|
| 1. | - |
| | |

Описание местоположения зданий, сооружений, объектов незавершенного строительства на земельном участке

1. Сведения о характерных точках контура объекта недвижимости с кадастровым номером : 32:28:0015011:777 :

Система координат МСК-32, зона 2

Зона № 2

| Обозначение характерных точек контура | Содержатся в Едином государственном реестре недвижимости | | | Определены в ходе выполнения комплексных кадастровых работ | | | Метод определения координат | Формулы, примененные для расчета средней квадратической погрешности определения координат характерных точек (Mt), м, с подставленными в такие формулы значениями и итоговые (вычисленные) значения Mt, м |
|---------------------------------------|--|---|-----------|--|------------|-----------|---|--|
| | Координаты, м | | Радиус, м | Координаты, м | | Радиус, м | | |
| | X | Y | R | X | Y | R | | |
| 1 | 2 | 3 | 4 | 5 | 6 | 7 | 8 | 9 |
| н9840 | - | - | - | 495809.86 | 2170772.74 | - | Метод спутниковых геодезических измерений (определений) | 0.1 |
| н9850 | - | - | - | 495805.92 | 2170768.10 | - | Метод спутниковых геодезических измерений (определений) | 0.1 |
| н9860 | - | - | - | 495808.98 | 2170765.42 | - | Метод спутниковых геодезических измерений (определений) | 0.1 |
| н9870 | - | - | - | 495809.78 | 2170766.36 | - | Метод спутниковых геодезических измерений (определений) | 0.1 |
| н9880 | - | - | - | 495812.69 | 2170769.62 | - | Метод спутниковых геодезических измерений (определений) | 0.1 |
| н9840 | - | - | - | 495809.86 | 2170772.74 | - | Метод спутниковых геодезических измерений (определений) | 0.1 |

2. Сведения о характеристиках объекта недвижимости с кадастровым номером : 32:28:0015011:777 :

| № п/п | Наименование характеристики | Значение характеристики |
|-------|--|-------------------------|
| 1 | 2 | 3 |
| 1. | Вид объекта недвижимости | здание |
| 2. | Ранее присвоенный государственный учетный номер (инвентарный) здания, сооружения, объекта незавершенного строительства | - |

2. Сведения о характеристиках объекта недвижимости с кадастровым номером : 32:28:0015011:777 :

| № п/п | Наименование характеристики | Значение характеристики |
|--------------|---|---|
| 1 | 2 | 3 |
| 3. | Кадастровый номер земельного участка (земельных участков), в границах которого (которых) расположены здание, сооружение, объект незавершенного строительства | 32:28:0015011:139 |
| 4. | Уникальный учетный номер кадастрового квартала, в границах которого расположены здание, сооружение, объект незавершенного строительства | 32:28:0015011 |
| 5. | Адрес здания, сооружения, объекта незавершенного строительства | - |
| 5.1. | Сведения о местоположении здания, сооружения, объекта незавершенного строительства (при отсутствии адреса) в структурированном в соответствии с федеральной информационной адресной системой виде | Российская Федерация, Брянская область, город Брянск, территория ГО Водник-2, гараж 109 |
| 5.2. | Дополнительные сведения о местоположении | - |
| 6. | Иные сведения | - |

3. Пояснения к сведениям об объекте недвижимости с кадастровым номером 32:28:0015011:777 :

| | |
|----|---|
| 1. | - |
|----|---|

Описание местоположения зданий, сооружений, объектов незавершенного строительства на земельном участке

**1. Сведения о характерных точках контура объекта недвижимости
с кадастровым номером : 32:28:0015011:778 :**

Система координат МСК-32, зона 2

Зона № 2

| Обозначение характерных точек контура | Содержатся в Едином государственном реестре недвижимости | | | Определены в ходе выполнения комплексных кадастровых работ | | | Метод опреде ления коор динат | Формулы, примененные для расчета средней квадратической погрешности определения координат характерных точек (Mt), м, с подставленными в такие формулы значениями и итоговые (вычисленные) значения Mt, м |
|---|--|---|---------------|---|----------------|---------------|--|--|
| | Координаты, м | | Ради ус, м | Координаты, м | | Ради ус, м | | |
| | X | Y | R | X | Y | R | | |
| 1 | 2 | 3 | 4 | 5 | 6 | 7 | 8 | 9 |
| н9890 | - | - | - | 495792.44 | 2170739.9 6 | - | Метод спутниковых геодезически х измерений (определени й) | 0.1 |
| н9900 | - | - | - | 495795.35 | 2170742.8 5 | - | Метод спутниковых геодезически х измерений (определени й) | 0.1 |
| н9910 | - | - | - | 495791.23 | 2170746.9 9 | - | Метод спутниковых геодезически х измерений (определени й) | 0.1 |
| н9920 | - | - | - | 495788.21 | 2170744.0 9 | - | Метод спутниковых геодезически х измерений (определени й) | 0.1 |
| н9890 | - | - | - | 495792.44 | 2170739.9 6 | - | Метод спутниковых геодезически х измерений (определени й) | 0.1 |

**2. Сведения о характеристиках объекта недвижимости
с кадастровым номером : 32:28:0015011:778 :**

| № п/п | Наименование характеристики | Значение характеристики |
|-------|--|-------------------------|
| 1 | 2 | 3 |
| 1. | Вид объекта недвижимости | здание |
| 2. | Ранее присвоенный государственный учетный номер (инвентарный) здания, сооружения, объекта незавершенного строительства | - |
| 3. | Кадастровый номер земельного участка (земельных участков), в границах которого (которых) расположены здание, сооружение, объект незавершенного строительства | 32:28:0015011:143 |

2. Сведения о характеристиках объекта недвижимости с кадастровым номером : 32:28:0015011:778 :

| № п/п | Наименование характеристики | Значение характеристики |
|-------|---|---|
| 1 | 2 | 3 |
| 4. | Уникальный учетный номер кадастрового квартала, в границах которого расположены здание, сооружение, объект незавершенного строительства | 32:28:0015011 |
| 5. | Адрес здания, сооружения, объекта незавершенного строительства | - |
| 5.1. | Сведения о местоположении здания, сооружения, объекта незавершенного строительства (при отсутствии адреса) в структурированном в соответствии с федеральной информационной адресной системой виде | Российская Федерация, Брянская область, город Брянск, территория ГО Водник-2, гараж 115 |
| 5.2. | Дополнительные сведения о местоположении | - |
| 6. | Иные сведения | - |

3. Пояснения к сведениям об объекте недвижимости с кадастровым номером 32:28:0015011:778 :

| | |
|----|---|
| 1. | - |
| | |

**Описание местоположения зданий, сооружений,
объектов незавершенного строительства на земельном участке**

**1. Сведения о характерных точках контура объекта недвижимости
с кадастровым номером : 32:28:0015011:782 :**

Система координат МСК-32, зона 2

Зона № 2

| Обозначение характерных точек контура | Содержатся в Едином государственном реестре недвижимости | | | Определены в ходе выполнения комплексных кадастровых работ | | | Метод опреде ления коор динат | Формулы, примененные для расчета средней квадратической погрешности определения координат характерных точек (Mt), м, с подставленными в такие формулы значениями и итоговые (вычисленные) значения Mt, м |
|---|--|---|---------------|---|----------------|---------------|--|--|
| | Координаты, м | | Ради ус, м | Координаты, м | | Ради ус, м | | |
| | X | Y | R | X | Y | R | | |
| 1 | 2 | 3 | 4 | 5 | 6 | 7 | 8 | 9 |
| н9930 | - | - | - | 495870.47 | 2170840.0 7 | - | Метод спутниковых геодезически х измерений (определени й) | 0.1 |
| н9940 | - | - | - | 495867.01 | 2170840.8 8 | - | Метод спутниковых геодезически х измерений (определени й) | 0.1 |
| н9950 | - | - | - | 495865.56 | 2170834.9 5 | - | Метод спутниковых геодезически х измерений (определени й) | 0.1 |
| н9960 | - | - | - | 495864.77 | 2170831.6 1 | - | Метод спутниковых геодезически х измерений (определени й) | 0.1 |
| н9970 | - | - | - | 495868.31 | 2170830.7 9 | - | Метод спутниковых геодезически х измерений (определени й) | 0.1 |
| н9980 | - | - | - | 495869.08 | 2170834.1 3 | - | Метод спутниковых геодезически х измерений (определени й) | 0.1 |
| н9930 | - | - | - | 495870.47 | 2170840.0 7 | - | Метод спутниковых геодезически х измерений (определени й) | 0.1 |

2. Сведения о характеристиках объекта недвижимости с кадастровым номером : 32:28:0015011:782 :

| № п/п | Наименование характеристики | Значение характеристики |
|--------------|---|--|
| 1 | 2 | 3 |
| 1. | Вид объекта недвижимости | здание |
| 2. | Ранее присвоенный государственный учетный номер (инвентарный) здания, сооружения, объекта незавершенного строительства | - |
| 3. | Кадастровый номер земельного участка (земельных участков), в границах которого (которых) расположены здание, сооружение, объект незавершенного строительства | 32:28:0015011:16 |
| 4. | Уникальный учетный номер кадастрового квартала, в границах которого расположены здание, сооружение, объект незавершенного строительства | 32:28:0015011 |
| 5. | Адрес здания, сооружения, объекта незавершенного строительства | - |
| 5.1. | Сведения о местоположении здания, сооружения, объекта незавершенного строительства (при отсутствии адреса) в структурированном в соответствии с федеральной информационной адресной системой виде | Российская Федерация, Брянская область, город Брянск, территория ГО Водник-2, гараж 19 |
| 5.2. | Дополнительные сведения о местоположении | - |
| 6. | Иные сведения | - |

3. Пояснения к сведениям об объекте недвижимости с кадастровым номером 32:28:0015011:782 :

| | |
|----|---|
| 1. | - |
| | |

**Описание местоположения зданий, сооружений,
объектов незавершенного строительства на земельном участке**

**1. Сведения о характерных точках контура объекта недвижимости
с кадастровым номером : 32:28:0015011:784 :**

Система координат МСК-32, зона 2

Зона № 2

| Обозначение характерных точек контура | Содержатся в Едином государственном реестре недвижимости | | | Определены в ходе выполнения комплексных кадастровых работ | | | Метод опреде ления коор динат | Формулы, примененные для расчета средней квадратической погрешности определения координат характерных точек (Mt), м, с подставленными в такие формулы значениями и итоговые (вычисленные) значения Mt, м |
|---|--|----------|---------------|---|----------------|---------------|--|--|
| | Координаты, м | | Ради ус, м | Координаты, м | | Ради ус, м | | |
| | X | Y | R | X | Y | R | | |
| 1 | 2 | 3 | 4 | 5 | 6 | 7 | 8 | 9 |
| н999О | - | - | - | 495790.91 | 2170765.0 7 | - | Метод спутниковых геодезически х измерений (определени й) | 0.1 |
| н1000О | - | - | - | 495793.35 | 2170768.1 6 | - | Метод спутниковых геодезически х измерений (определени й) | 0.1 |
| н1001О | - | - | - | 495788.32 | 2170772.1 3 | - | Метод спутниковых геодезически х измерений (определени й) | 0.1 |
| н1002О | - | - | - | 495785.93 | 2170769.0 8 | - | Метод спутниковых геодезически х измерений (определени й) | 0.1 |
| н999О | - | - | - | 495790.91 | 2170765.0 7 | - | Метод спутниковых геодезически х измерений (определени й) | 0.1 |

**2. Сведения о характеристиках объекта недвижимости
с кадастровым номером : 32:28:0015011:784 :**

| № п/п | Наименование характеристики | Значение характеристики |
|----------|--|-------------------------|
| 1 | 2 | 3 |
| 1. | Вид объекта недвижимости | здание |
| 2. | Ранее присвоенный государственный учетный номер (инвентарный) здания, сооружения, объекта незавершенного строительства | - |
| 3. | Кадастровый номер земельного участка (земельных участков), в границах которого (которых) расположены здание, сооружение, объект незавершенного строительства | 32:28:0015011:182 |

2. Сведения о характеристиках объекта недвижимости с кадастровым номером : 32:28:0015011:784 :

| № п/п | Наименование характеристики | Значение характеристики |
|-------|---|---|
| 1 | 2 | 3 |
| 4. | Уникальный учетный номер кадастрового квартала, в границах которого расположены здание, сооружение, объект незавершенного строительства | 32:28:0015011 |
| 5. | Адрес здания, сооружения, объекта незавершенного строительства | - |
| 5.1. | Сведения о местоположении здания, сооружения, объекта незавершенного строительства (при отсутствии адреса) в структурированном в соответствии с федеральной информационной адресной системой виде | Российская Федерация, 241035, Брянская область, город Брянск, территория ГО Водник-2, гараж 156 |
| 5.2. | Дополнительные сведения о местоположении | - |
| 6. | Иные сведения | - |

3. Пояснения к сведениям об объекте недвижимости с кадастровым номером 32:28:0015011:784 :

| | |
|----|---|
| 1. | - |
| | |

**Описание местоположения зданий, сооружений,
объектов незавершенного строительства на земельном участке**

**1. Сведения о характерных точках контура объекта недвижимости
с кадастровым номером : 32:28:0015011:786 :**

Система координат МСК-32, зона 2

Зона № 2

| Обозначение характерных точек контура | Содержатся в Едином государственном реестре недвижимости | | | Определены в ходе выполнения комплексных кадастровых работ | | | Метод опреде ления коор динат | Формулы, примененные для расчета средней квадратической погрешности определения координат характерных точек (Mt), м, с подставленными в такие формулы значениями и итоговые (вычисленные) значения Mt, м |
|---|--|----------|---------------|---|----------------|---------------|--|--|
| | Координаты, м | | Ради ус, м | Координаты, м | | Ради ус, м | | |
| | X | Y | R | X | Y | R | | |
| 1 | 2 | 3 | 4 | 5 | 6 | 7 | 8 | 9 |
| h1003O | - | - | - | 495817.11 | 2170834.3 8 | - | Метод спутниковых геодезически х измерений (определени й) | 0.1 |
| h1004O | - | - | - | 495818.77 | 2170837.8 3 | - | Метод спутниковых геодезически х измерений (определени й) | 0.1 |
| h1005O | - | - | - | 495825.51 | 2170835.1 0 | - | Метод спутниковых геодезически х измерений (определени й) | 0.1 |
| h1006O | - | - | - | 495824.06 | 2170831.5 6 | - | Метод спутниковых геодезически х измерений (определени й) | 0.1 |
| h1003O | - | - | - | 495817.11 | 2170834.3 8 | - | Метод спутниковых геодезически х измерений (определени й) | 0.1 |

**2. Сведения о характеристиках объекта недвижимости
с кадастровым номером : 32:28:0015011:786 :**

| № п/п | Наименование характеристики | Значение характеристики |
|----------|--|-------------------------|
| 1 | 2 | 3 |
| 1. | Вид объекта недвижимости | здание |
| 2. | Ранее присвоенный государственный учетный номер (инвентарный) здания, сооружения, объекта незавершенного строительства | - |
| 3. | Кадастровый номер земельного участка (земельных участков), в границах которого (которых) расположены здание, сооружение, объект незавершенного строительства | 32:28:0015011:105 |

2. Сведения о характеристиках объекта недвижимости с кадастровым номером : 32:28:0015011:786 :

| № п/п | Наименование характеристики | Значение характеристики |
|-------|---|--|
| 1 | 2 | 3 |
| 4. | Уникальный учетный номер кадастрового квартала, в границах которого расположены здание, сооружение, объект незавершенного строительства | 32:28:0015011 |
| 5. | Адрес здания, сооружения, объекта незавершенного строительства | - |
| 5.1. | Сведения о местоположении здания, сооружения, объекта незавершенного строительства (при отсутствии адреса) в структурированном в соответствии с федеральной информационной адресной системой виде | Российская Федерация, 241035, Брянская область, город Брянск, территория ГО Водник-2, гараж 6А |
| 5.2. | Дополнительные сведения о местоположении | - |
| 6. | Иные сведения | - |

3. Пояснения к сведениям об объекте недвижимости с кадастровым номером 32:28:0015011:786 :

| | |
|----|---|
| 1. | - |
| | |

Описание местоположения зданий, сооружений, объектов незавершенного строительства на земельном участке

**1. Сведения о характерных точках контура объекта недвижимости
с кадастровым номером : 32:28:0015011:787 :**

Система координат МСК-32, зона 2

Зона № 2

| Обозначение характерных точек контура | Содержатся в Едином государственном реестре недвижимости | | | Определены в ходе выполнения комплексных кадастровых работ | | | Метод опреде ления коор динат | Формулы, примененные для расчета средней квадратической погрешности определения координат характерных точек (Mt), м, с подставленными в такие формулы значениями и итоговые (вычисленные) значения Mt, м |
|---|--|---|---------------|---|----------------|---------------|--|--|
| | Координаты, м | | Ради ус, м | Координаты, м | | Ради ус, м | | |
| | X | Y | R | X | Y | R | | |
| 1 | 2 | 3 | 4 | 5 | 6 | 7 | 8 | 9 |
| n1007O | - | - | - | 495819.87 | 2170743.8 7 | - | Метод спутниковых геодезически х измерений (определени й) | 0.1 |
| n1008O | - | - | - | 495822.88 | 2170740.8 3 | - | Метод спутниковых геодезически х измерений (определени й) | 0.1 |
| n1009O | - | - | - | 495819.00 | 2170736.8 9 | - | Метод спутниковых геодезически х измерений (определени й) | 0.1 |
| n1010O | - | - | - | 495815.65 | 2170739.4 9 | - | Метод спутниковых геодезически х измерений (определени й) | 0.1 |
| n1007O | - | - | - | 495819.87 | 2170743.8 7 | - | Метод спутниковых геодезически х измерений (определени й) | 0.1 |

**2. Сведения о характеристиках объекта недвижимости
с кадастровым номером : 32:28:0015011:787 :**

| № п/п | Наименование характеристики | Значение характеристики |
|-------|--|-------------------------|
| 1 | 2 | 3 |
| 1. | Вид объекта недвижимости | здание |
| 2. | Ранее присвоенный государственный учетный номер (инвентарный) здания, сооружения, объекта незавершенного строительства | - |
| 3. | Кадастровый номер земельного участка (земельных участков), в границах которого (которых) расположены здание, сооружение, объект незавершенного строительства | 32:28:0015011:158 |

2. Сведения о характеристиках объекта недвижимости с кадастровым номером : 32:28:0015011:787 :

| № п/п | Наименование характеристики | Значение характеристики |
|-------|---|---|
| 1 | 2 | 3 |
| 4. | Уникальный учетный номер кадастрового квартала, в границах которого расположены здание, сооружение, объект незавершенного строительства | 32:28:0015011 |
| 5. | Адрес здания, сооружения, объекта незавершенного строительства | - |
| 5.1. | Сведения о местоположении здания, сооружения, объекта незавершенного строительства (при отсутствии адреса) в структурированном в соответствии с федеральной информационной адресной системой виде | Российская Федерация, 241035, Брянская область, город Брянск, территория ГО Водник-2, гараж 131 |
| 5.2. | Дополнительные сведения о местоположении | - |
| 6. | Иные сведения | - |

3. Пояснения к сведениям об объекте недвижимости с кадастровым номером 32:28:0015011:787 :

| | |
|----|---|
| 1. | - |
| | |

Описание местоположения зданий, сооружений, объектов незавершенного строительства на земельном участке

**1. Сведения о характерных точках контура объекта недвижимости
с кадастровым номером : 32:28:0015011:789 :**

Система координат МСК-32, зона 2

Зона № 2

| Обозначение характерных точек контура | Содержатся в Едином государственном реестре недвижимости | | | Определены в ходе выполнения комплексных кадастровых работ | | | Метод опреде ления коор динат | Формулы, примененные для расчета средней квадратической погрешности определения координат характерных точек (Mt), м, с подставленными в такие формулы значениями и итоговые (вычисленные) значения Mt, м |
|---|--|---|---------------|---|----------------|---------------|--|--|
| | Координаты, м | | Ради ус, м | Координаты, м | | Ради ус, м | | |
| | X | Y | R | X | Y | R | | |
| 1 | 2 | 3 | 4 | 5 | 6 | 7 | 8 | 9 |
| n10110 | - | - | - | 495782.51 | 2170752.0 4 | - | Метод спутниковых геодезически х измерений (определени й) | 0.1 |
| n10120 | - | - | - | 495784.68 | 2170754.7 8 | - | Метод спутниковых геодезически х измерений (определени й) | 0.1 |
| n10130 | - | - | - | 495779.18 | 2170758.9 8 | - | Метод спутниковых геодезически х измерений (определени й) | 0.1 |
| n10140 | - | - | - | 495777.21 | 2170755.9 2 | - | Метод спутниковых геодезически х измерений (определени й) | 0.1 |
| n10110 | - | - | - | 495782.51 | 2170752.0 4 | - | Метод спутниковых геодезически х измерений (определени й) | 0.1 |

**2. Сведения о характеристиках объекта недвижимости
с кадастровым номером : 32:28:0015011:789 :**

| № п/п | Наименование характеристики | Значение характеристики |
|-------|--|--------------------------------------|
| 1 | 2 | 3 |
| 1. | Вид объекта недвижимости | здание |
| 2. | Ранее присвоенный государственный учетный номер (инвентарный) здания, сооружения, объекта незавершенного строительства | - |
| 3. | Кадастровый номер земельного участка (земельных участков), в границах которого (которых) расположены здание, сооружение, объект незавершенного строительства | 32:28:0015011:178, 32:00:0000000:136 |

2. Сведения о характеристиках объекта недвижимости с кадастровым номером : 32:28:0015011:789 :

| № п/п | Наименование характеристики | Значение характеристики |
|-------|---|---|
| 1 | 2 | 3 |
| 4. | Уникальный учетный номер кадастрового квартала, в границах которого расположены здание, сооружение, объект незавершенного строительства | 32:28:0015011 |
| 5. | Адрес здания, сооружения, объекта незавершенного строительства | - |
| 5.1. | Сведения о местоположении здания, сооружения, объекта незавершенного строительства (при отсутствии адреса) в структурированном в соответствии с федеральной информационной адресной системой виде | Российская Федерация, Брянская область, город Брянск, территория ГО Водник-2, дом 152 |
| 5.2. | Дополнительные сведения о местоположении | - |
| 6. | Иные сведения | - |

3. Пояснения к сведениям об объекте недвижимости с кадастровым номером 32:28:0015011:789 :

| | |
|----|---|
| 1. | - |
| | |

**Описание местоположения зданий, сооружений,
объектов незавершенного строительства на земельном участке**

**1. Сведения о характерных точках контура объекта недвижимости
с кадастровым номером : 32:28:0015011:791 :**

Система координат МСК-32, зона 2

Зона № 2

| Обозначение характерных точек контура | Содержатся в Едином государственном реестре недвижимости | | | Определены в ходе выполнения комплексных кадастровых работ | | | Метод опреде ления коор динат | Формулы, примененные для расчета средней квадратической погрешности определения координат характерных точек (Mt), м, с подставленными в такие формулы значениями и итоговые (вычисленные) значения Mt, м |
|---|--|----------|---------------|---|----------------|---------------|--|--|
| | Координаты, м | | Ради ус, м | Координаты, м | | Ради ус, м | | |
| | X | Y | R | X | Y | R | | |
| 1 | 2 | 3 | 4 | 5 | 6 | 7 | 8 | 9 |
| h10150 | - | - | - | 495816.93 | 2170834.2 3 | - | Метод спутниковых геодезически х измерений (определени й) | 0.1 |
| h10160 | - | - | - | 495816.82 | 2170834.2 8 | - | Метод спутниковых геодезически х измерений (определени й) | 0.1 |
| h10170 | - | - | - | 495815.45 | 2170830.9 8 | - | Метод спутниковых геодезически х измерений (определени й) | 0.1 |
| h10180 | - | - | - | 495822.47 | 2170828.2 3 | - | Метод спутниковых геодезически х измерений (определени й) | 0.1 |
| h10190 | - | - | - | 495823.98 | 2170831.3 7 | - | Метод спутниковых геодезически х измерений (определени й) | 0.1 |
| h10150 | - | - | - | 495816.93 | 2170834.2 3 | - | Метод спутниковых геодезически х измерений (определени й) | 0.1 |

**2. Сведения о характеристиках объекта недвижимости
с кадастровым номером : 32:28:0015011:791 :**

| № п/п | Наименование характеристики | Значение характеристики |
|----------|--|-------------------------|
| 1 | 2 | 3 |
| 1. | Вид объекта недвижимости | здание |
| 2. | Ранее присвоенный государственный учетный номер (инвентарный) здания, сооружения, объекта незавершенного строительства | - |

2. Сведения о характеристиках объекта недвижимости с кадастровым номером : 32:28:0015011:791 :

| № п/п | Наименование характеристики | Значение характеристики |
|-------|---|--|
| 1 | 2 | 3 |
| 3. | Кадастровый номер земельного участка (земельных участков), в границах которого (которых) расположены здание, сооружение, объект незавершенного строительства | 32:28:0015011:44 |
| 4. | Уникальный учетный номер кадастрового квартала, в границах которого расположены здание, сооружение, объект незавершенного строительства | 32:28:0015011 |
| 5. | Адрес здания, сооружения, объекта незавершенного строительства | - |
| 5.1. | Сведения о местоположении здания, сооружения, объекта незавершенного строительства (при отсутствии адреса) в структурированном в соответствии с федеральной информационной адресной системой виде | Российская Федерация, Брянская область, город Брянск, территория ГО Водник-2, гараж 5А |
| 5.2. | Дополнительные сведения о местоположении | - |
| 6. | Иные сведения | - |

3. Пояснения к сведениям об объекте недвижимости с кадастровым номером 32:28:0015011:791 :

| | |
|----|---|
| 1. | - |
|----|---|

Описание местоположения зданий, сооружений, объектов незавершенного строительства на земельном участке

1. Сведения о характерных точках контура объекта недвижимости с кадастровым номером : 32:28:0015011:794 :

Система координат МСК-32, зона 2

Зона № 2

| Обозначение характерных точек контура | Содержатся в Едином государственном реестре недвижимости | | | Определены в ходе выполнения комплексных кадастровых работ | | | Метод определения координат | Формулы, примененные для расчета средней квадратической погрешности определения координат характерных точек (Mt), м, с подставленными в такие формулы значениями и итоговые (вычисленные) значения Mt, м |
|---------------------------------------|--|---|-----------|--|------------|-----------|---|--|
| | Координаты, м | | Радиус, м | Координаты, м | | Радиус, м | | |
| | X | Y | R | X | Y | R | | |
| 1 | 2 | 3 | 4 | 5 | 6 | 7 | 8 | 9 |
| н10200 | - | - | - | 495847.65 | 2170746.67 | - | Метод спутниковых геодезических измерений (определений) | 0.1 |
| н10210 | - | - | - | 495853.27 | 2170747.13 | - | Метод спутниковых геодезических измерений (определений) | 0.1 |
| н10220 | - | - | - | 495853.29 | 2170745.13 | - | Метод спутниковых геодезических измерений (определений) | 0.1 |
| н10230 | - | - | - | 495853.40 | 2170742.47 | - | Метод спутниковых геодезических измерений (определений) | 0.1 |
| н10240 | - | - | - | 495847.94 | 2170742.06 | - | Метод спутниковых геодезических измерений (определений) | 0.1 |
| н10200 | - | - | - | 495847.65 | 2170746.67 | - | Метод спутниковых геодезических измерений (определений) | 0.1 |

2. Сведения о характеристиках объекта недвижимости с кадастровым номером : 32:28:0015011:794 :

| № п/п | Наименование характеристики | Значение характеристики |
|-------|--|-------------------------|
| 1 | 2 | 3 |
| 1. | Вид объекта недвижимости | здание |
| 2. | Ранее присвоенный государственный учетный номер (инвентарный) здания, сооружения, объекта незавершенного строительства | - |

2. Сведения о характеристиках объекта недвижимости с кадастровым номером : 32:28:0015011:794 :

| № п/п | Наименование характеристики | Значение характеристики |
|-------|---|--|
| 1 | 2 | 3 |
| 3. | Кадастровый номер земельного участка (земельных участков), в границах которого (которых) расположены здание, сооружение, объект незавершенного строительства | 32:28:0015011:234 |
| 4. | Уникальный учетный номер кадастрового квартала, в границах которого расположены здание, сооружение, объект незавершенного строительства | 32:28:0015011 |
| 5. | Адрес здания, сооружения, объекта незавершенного строительства | - |
| 5.1. | Сведения о местоположении здания, сооружения, объекта незавершенного строительства (при отсутствии адреса) в структурированном в соответствии с федеральной информационной адресной системой виде | Российская Федерация, Брянская область, город Брянск, территория ГО Водник-1, гараж 2А |
| 5.2. | Дополнительные сведения о местоположении | - |
| 6. | Иные сведения | - |

3. Пояснения к сведениям об объекте недвижимости с кадастровым номером 32:28:0015011:794 :

| | |
|----|---|
| 1. | - |
|----|---|

Описание местоположения зданий, сооружений, объектов незавершенного строительства на земельном участке

**1. Сведения о характерных точках контура объекта недвижимости
с кадастровым номером : 32:28:0015011:799 :**

Система координат МСК-32, зона 2

Зона № 2

| Обозначение характерных точек контура | Содержатся в Едином государственном реестре недвижимости | | | Определены в ходе выполнения комплексных кадастровых работ | | | Метод опреде ления коор динат | Формулы, примененные для расчета средней квадратической погрешности определения координат характерных точек (Mt), м, с подставленными в такие формулы значениями и итоговые (вычисленные) значения Mt, м |
|---|--|---|---------------|---|----------------|---------------|--|--|
| | Координаты, м | | Ради ус, м | Координаты, м | | Ради ус, м | | |
| | X | Y | R | X | Y | R | | |
| 1 | 2 | 3 | 4 | 5 | 6 | 7 | 8 | 9 |
| n10250 | - | - | - | 495861.57 | 2170652.4 5 | - | Метод спутниковых геодезически х измерений (определени й) | 0.1 |
| n10260 | - | - | - | 495855.92 | 2170652.6 7 | - | Метод спутниковых геодезически х измерений (определени й) | 0.1 |
| n10270 | - | - | - | 495855.78 | 2170649.2 8 | - | Метод спутниковых геодезически х измерений (определени й) | 0.1 |
| n10280 | - | - | - | 495861.58 | 2170649.0 6 | - | Метод спутниковых геодезически х измерений (определени й) | 0.1 |
| n10250 | - | - | - | 495861.57 | 2170652.4 5 | - | Метод спутниковых геодезически х измерений (определени й) | 0.1 |

**2. Сведения о характеристиках объекта недвижимости
с кадастровым номером : 32:28:0015011:799 :**

| № п/п | Наименование характеристики | Значение характеристики |
|-------|--|-------------------------|
| 1 | 2 | 3 |
| 1. | Вид объекта недвижимости | здание |
| 2. | Ранее присвоенный государственный учетный номер (инвентарный) здания, сооружения, объекта незавершенного строительства | - |
| 3. | Кадастровый номер земельного участка (земельных участков), в границах которого (которых) расположены здание, сооружение, объект незавершенного строительства | 32:28:0015011:255 |

2. Сведения о характеристиках объекта недвижимости с кадастровым номером : 32:28:0015011:799 :

| № п/п | Наименование характеристики | Значение характеристики |
|-------|---|--|
| 1 | 2 | 3 |
| 4. | Уникальный учетный номер кадастрового квартала, в границах которого расположены здание, сооружение, объект незавершенного строительства | 32:28:0015011 |
| 5. | Адрес здания, сооружения, объекта незавершенного строительства | - |
| 5.1. | Сведения о местоположении здания, сооружения, объекта незавершенного строительства (при отсутствии адреса) в структурированном в соответствии с федеральной информационной адресной системой виде | Российская Федерация, Брянская область, город Брянск, территория ГО Водник-1, гараж 54 |
| 5.2. | Дополнительные сведения о местоположении | - |
| 6. | Иные сведения | - |

3. Пояснения к сведениям об объекте недвижимости с кадастровым номером 32:28:0015011:799 :

| | |
|----|---|
| 1. | - |
| | |

**Описание местоположения зданий, сооружений,
объектов незавершенного строительства на земельном участке**

**1. Сведения о характерных точках контура объекта недвижимости
с кадастровым номером : 32:28:0015011:911 :**

Система координат МСК-32, зона 2

Зона № 2

| Обозначение характерных точек контура | Содержатся в Едином государственном реестре недвижимости | | | Определены в ходе выполнения комплексных кадастровых работ | | | Метод опреде ления коор динат | Формулы, примененные для расчета средней квадратической погрешности определения координат характерных точек (Mt), м, с подставленными в такие формулы значениями и итоговые (вычисленные) значения Mt, м |
|---|--|---|---------------|---|----------------|---------------|--|--|
| | Координаты, м | | Ради ус, м | Координаты, м | | Ради ус, м | | |
| | X | Y | R | X | Y | R | | |
| 1 | 2 | 3 | 4 | 5 | 6 | 7 | 8 | 9 |
| h1029O | - | - | - | 495780.07 | 2170748.9 7 | - | Метод спутниковых геодезически х измерений (определени й) | 0.1 |
| h1030O | - | - | - | 495782.38 | 2170751.8 9 | - | Метод спутниковых геодезически х измерений (определени й) | 0.1 |
| h1031O | - | - | - | 495777.10 | 2170755.7 5 | - | Метод спутниковых геодезически х измерений (определени й) | 0.1 |
| h1032O | - | - | - | 495775.07 | 2170752.5 8 | - | Метод спутниковых геодезически х измерений (определени й) | 0.1 |
| h1029O | - | - | - | 495780.07 | 2170748.9 7 | - | Метод спутниковых геодезически х измерений (определени й) | 0.1 |

**2. Сведения о характеристиках объекта недвижимости
с кадастровым номером : 32:28:0015011:911 :**

| № п/п | Наименование характеристики | Значение характеристики |
|-------|--|--------------------------------------|
| 1 | 2 | 3 |
| 1. | Вид объекта недвижимости | здание |
| 2. | Ранее присвоенный государственный учетный номер (инвентарный) здания, сооружения, объекта незавершенного строительства | - |
| 3. | Кадастровый номер земельного участка (земельных участков), в границах которого (которых) расположены здание, сооружение, объект незавершенного строительства | 32:28:0015011:177, 32:00:0000000:136 |

2. Сведения о характеристиках объекта недвижимости с кадастровым номером : 32:28:0015011:911 :

| № п/п | Наименование характеристики | Значение характеристики |
|-------|---|---|
| 1 | 2 | 3 |
| 4. | Уникальный учетный номер кадастрового квартала, в границах которого расположены здание, сооружение, объект незавершенного строительства | 32:28:0015011 |
| 5. | Адрес здания, сооружения, объекта незавершенного строительства | - |
| 5.1. | Сведения о местоположении здания, сооружения, объекта незавершенного строительства (при отсутствии адреса) в структурированном в соответствии с федеральной информационной адресной системой виде | Российская Федерация, Брянская область, город Брянск, территория ГО Водник-2, гараж 151 |
| 5.2. | Дополнительные сведения о местоположении | Российская Федерация, Брянская область, г Брянск, тер ГО Водник-2, гараж 151 |
| 6. | Иные сведения | - |

3. Пояснения к сведениям об объекте недвижимости с кадастровым номером 32:28:0015011:911 :

| | |
|----|---|
| 1. | - |
|----|---|

Описание местоположения зданий, сооружений, объектов незавершенного строительства на земельном участке

**1. Сведения о характерных точках контура объекта недвижимости
с кадастровым номером : 32:28:0015011:913 :**

Система координат МСК-32, зона 2

Зона № 2

| Обозначение характерных точек контура | Содержатся в Едином государственном реестре недвижимости | | | Определены в ходе выполнения комплексных кадастровых работ | | | Метод опреде ления коор динат | Формулы, примененные для расчета средней квадратической погрешности определения координат характерных точек (Mt), м, с подставленными в такие формулы значениями и итоговые (вычисленные) значения Mt, м |
|---|--|---|---------------|---|----------------|---------------|--|--|
| | Координаты, м | | Ради ус, м | Координаты, м | | Ради ус, м | | |
| | X | Y | R | X | Y | R | | |
| 1 | 2 | 3 | 4 | 5 | 6 | 7 | 8 | 9 |
| n10330 | - | - | - | 495851.90 | 2170636.1 0 | - | Метод спутниковых геодезически х измерений (определени й) | 0.1 |
| n10340 | - | - | - | 495857.33 | 2170636.2 4 | - | Метод спутниковых геодезически х измерений (определени й) | 0.1 |
| n10350 | - | - | - | 495857.19 | 2170641.0 0 | - | Метод спутниковых геодезически х измерений (определени й) | 0.1 |
| n10360 | - | - | - | 495852.04 | 2170641.0 0 | - | Метод спутниковых геодезически х измерений (определени й) | 0.1 |
| n10330 | - | - | - | 495851.90 | 2170636.1 0 | - | Метод спутниковых геодезически х измерений (определени й) | 0.1 |

**2. Сведения о характеристиках объекта недвижимости
с кадастровым номером : 32:28:0015011:913 :**

| № п/п | Наименование характеристики | Значение характеристики |
|-------|--|-------------------------|
| 1 | 2 | 3 |
| 1. | Вид объекта недвижимости | здание |
| 2. | Ранее присвоенный государственный учетный номер (инвентарный) здания, сооружения, объекта незавершенного строительства | - |
| 3. | Кадастровый номер земельного участка (земельных участков), в границах которого (которых) расположены здание, сооружение, объект незавершенного строительства | - |

2. Сведения о характеристиках объекта недвижимости с кадастровым номером : 32:28:0015011:913 :

| № п/п | Наименование характеристики | Значение характеристики |
|-------|---|--|
| 1 | 2 | 3 |
| 4. | Уникальный учетный номер кадастрового квартала, в границах которого расположены здание, сооружение, объект незавершенного строительства | 32:28:0015011 |
| 5. | Адрес здания, сооружения, объекта незавершенного строительства | - |
| 5.1. | Сведения о местоположении здания, сооружения, объекта незавершенного строительства (при отсутствии адреса) в структурированном в соответствии с федеральной информационной адресной системой виде | Российская Федерация, Брянская область, город Брянск, территория ГО Водник-1, гараж 53 |
| 5.2. | Дополнительные сведения о местоположении | - |
| 6. | Иные сведения | - |

3. Пояснения к сведениям об объекте недвижимости с кадастровым номером 32:28:0015011:913 :

| | |
|----|---|
| 1. | - |
| | |

**Описание местоположения зданий, сооружений,
объектов незавершенного строительства на земельном участке**

**1. Сведения о характерных точках контура объекта недвижимости
с кадастровым номером : 32:28:0015011:915 :**

Система координат МСК-32, зона 2

Зона № 2

| Обозначение характерных точек контура | Содержатся в Едином государственном реестре недвижимости | | | Определены в ходе выполнения комплексных кадастровых работ | | | Метод опреде ления коор динат | Формулы, примененные для расчета средней квадратической погрешности определения координат характерных точек (Mt), м, с подставленными в такие формулы значениями и итоговые (вычисленные) значения Mt, м |
|---|--|---|---------------|---|----------------|---------------|--|--|
| | Координаты, м | | Ради ус, м | Координаты, м | | Ради ус, м | | |
| | X | Y | R | X | Y | R | | |
| 1 | 2 | 3 | 4 | 5 | 6 | 7 | 8 | 9 |
| н10370 | - | - | - | 495843.86 | 2170811.9 1 | - | Метод спутниковых геодезически х измерений (определени й) | 0.1 |
| н10380 | - | - | - | 495843.91 | 2170812.5 6 | - | Метод спутниковых геодезически х измерений (определени й) | 0.1 |
| н10390 | - | - | - | 495841.97 | 2170812.6 8 | - | Метод спутниковых геодезически х измерений (определени й) | 0.1 |
| н10400 | - | - | - | 495840.38 | 2170812.8 4 | - | Метод спутниковых геодезически х измерений (определени й) | 0.1 |
| н10410 | - | - | - | 495839.34 | 2170806.4 0 | - | Метод спутниковых геодезически х измерений (определени й) | 0.1 |
| н10420 | - | - | - | 495842.94 | 2170805.6 9 | - | Метод спутниковых геодезически х измерений (определени й) | 0.1 |
| н10370 | - | - | - | 495843.86 | 2170811.9 1 | - | Метод спутниковых геодезически х измерений (определени й) | 0.1 |

2. Сведения о характеристиках объекта недвижимости с кадастровым номером : 32:28:0015011:915 :

| № п/п | Наименование характеристики | Значение характеристики |
|--------------|---|--|
| 1 | 2 | 3 |
| 1. | Вид объекта недвижимости | здание |
| 2. | Ранее присвоенный государственный учетный номер (инвентарный) здания, сооружения, объекта незавершенного строительства | - |
| 3. | Кадастровый номер земельного участка (земельных участков), в границах которого (которых) расположены здание, сооружение, объект незавершенного строительства | 32:28:0015011:62 |
| 4. | Уникальный учетный номер кадастрового квартала, в границах которого расположены здание, сооружение, объект незавершенного строительства | 32:28:0015011 |
| 5. | Адрес здания, сооружения, объекта незавершенного строительства | - |
| 5.1. | Сведения о местоположении здания, сооружения, объекта незавершенного строительства (при отсутствии адреса) в структурированном в соответствии с федеральной информационной адресной системой виде | Российская Федерация, Брянская область, город Брянск, территория ГО Водник-2, гараж 26 |
| 5.2. | Дополнительные сведения о местоположении | - |
| 6. | Иные сведения | - |

3. Пояснения к сведениям об объекте недвижимости с кадастровым номером 32:28:0015011:915 :

| | |
|----|---|
| 1. | - |
| | |

Описание местоположения зданий, сооружений, объектов незавершенного строительства на земельном участке

1. Сведения о характерных точках контура объекта недвижимости с кадастровым номером : 32:28:0015011:917 :

Система координат МСК-32, зона 2

Зона № 2

| Обозначение характерных точек контура | Содержатся в Едином государственном реестре недвижимости | | | Определены в ходе выполнения комплексных кадастровых работ | | | Метод определения координат | Формулы, примененные для расчета средней квадратической погрешности определения координат характерных точек (Mt), м, с подставленными в такие формулы значениями и итоговые (вычисленные) значения Mt, м |
|---------------------------------------|--|---|-----------|--|------------|-----------|---|--|
| | Координаты, м | | Радиус, м | Координаты, м | | Радиус, м | | |
| | X | Y | R | X | Y | R | | |
| 1 | 2 | 3 | 4 | 5 | 6 | 7 | 8 | 9 |
| н10430 | - | - | - | 495822.79 | 2170645.19 | - | Метод спутниковых геодезических измерений (определений) | 0.1 |
| н10440 | - | - | - | 495822.57 | 2170648.59 | - | Метод спутниковых геодезических измерений (определений) | 0.1 |
| н10450 | - | - | - | 495815.99 | 2170648.25 | - | Метод спутниковых геодезических измерений (определений) | 0.1 |
| н10460 | - | - | - | 495816.14 | 2170644.92 | - | Метод спутниковых геодезических измерений (определений) | 0.1 |
| н10470 | - | - | - | 495817.31 | 2170644.92 | - | Метод спутниковых геодезических измерений (определений) | 0.1 |
| н10430 | - | - | - | 495822.79 | 2170645.19 | - | Метод спутниковых геодезических измерений (определений) | 0.1 |

2. Сведения о характеристиках объекта недвижимости с кадастровым номером : 32:28:0015011:917 :

| № п/п | Наименование характеристики | Значение характеристики |
|-------|--|-------------------------|
| 1 | 2 | 3 |
| 1. | Вид объекта недвижимости | здание |
| 2. | Ранее присвоенный государственный учетный номер (инвентарный) здания, сооружения, объекта незавершенного строительства | - |

2. Сведения о характеристиках объекта недвижимости с кадастровым номером : 32:28:0015011:917 :

| № п/п | Наименование характеристики | Значение характеристики |
|--------------|---|--|
| 1 | 2 | 3 |
| 3. | Кадастровый номер земельного участка (земельных участков), в границах которого (которых) расположены здание, сооружение, объект незавершенного строительства | 32:28:0015011:287 |
| 4. | Уникальный учетный номер кадастрового квартала, в границах которого расположены здание, сооружение, объект незавершенного строительства | 32:28:0015011 |
| 5. | Адрес здания, сооружения, объекта незавершенного строительства | - |
| 5.1. | Сведения о местоположении здания, сооружения, объекта незавершенного строительства (при отсутствии адреса) в структурированном в соответствии с федеральной информационной адресной системой виде | Российская Федерация, Брянская область, город Брянск, территория ГО Водник-1 |
| 5.2. | Дополнительные сведения о местоположении | - |
| 6. | Иные сведения | - |

3. Пояснения к сведениям об объекте недвижимости с кадастровым номером 32:28:0015011:917 :

| | |
|----|---|
| 1. | - |
|----|---|

**Описание местоположения зданий, сооружений,
объектов незавершенного строительства на земельном участке**

**1. Сведения о характерных точках контура объекта недвижимости
с кадастровым номером : 32:28:0015401:569 :**

Система координат МСК-32, зона 2

Зона № 2

| Обозначение характерных точек контура | Содержатся в Едином государственном реестре недвижимости | | | Определены в ходе выполнения комплексных кадастровых работ | | | Метод опреде ления коор динат | Формулы, примененные для расчета средней квадратической погрешности определения координат характерных точек (Mt), м, с подставленными в такие формулы значениями и итоговые (вычисленные) значения Mt, м |
|---|--|----------|---------------|---|----------------|---------------|--|--|
| | Координаты, м | | Ради ус, м | Координаты, м | | Ради ус, м | | |
| | X | Y | R | X | Y | R | | |
| 1 | 2 | 3 | 4 | 5 | 6 | 7 | 8 | 9 |
| n1048O | - | - | - | 495861.48 | 2170745.3 7 | - | Метод спутниковых геодезически х измерений (определени й) | 0.1 |
| n1049O | - | - | - | 495857.55 | 2170745.2 0 | - | Метод спутниковых геодезически х измерений (определени й) | 0.1 |
| n1050O | - | - | - | 495857.80 | 2170739.2 9 | - | Метод спутниковых геодезически х измерений (определени й) | 0.1 |
| n1051O | - | - | - | 495861.16 | 2170739.4 4 | - | Метод спутниковых геодезически х измерений (определени й) | 0.1 |
| n1052O | - | - | - | 495861.92 | 2170739.4 4 | - | Метод спутниковых геодезически х измерений (определени й) | 0.1 |
| n1048O | - | - | - | 495861.48 | 2170745.3 7 | - | Метод спутниковых геодезически х измерений (определени й) | 0.1 |

**2. Сведения о характеристиках объекта недвижимости
с кадастровым номером : 32:28:0015401:569 :**

| № п/п | Наименование характеристики | Значение характеристики |
|----------|--|-------------------------|
| 1 | 2 | 3 |
| 1. | Вид объекта недвижимости | здание |
| 2. | Ранее присвоенный государственный учетный номер (инвентарный) здания, сооружения, объекта незавершенного строительства | - |

2. Сведения о характеристиках объекта недвижимости с кадастровым номером : 32:28:0015401:569 :

| № п/п | Наименование характеристики | Значение характеристики |
|-------|---|---|
| 1 | 2 | 3 |
| 3. | Кадастровый номер земельного участка (земельных участков), в границах которого (которых) расположены здание, сооружение, объект незавершенного строительства | 32:28:0015011:293 |
| 4. | Уникальный учетный номер кадастрового квартала, в границах которого расположены здание, сооружение, объект незавершенного строительства | 32:28:0015011 |
| 5. | Адрес здания, сооружения, объекта незавершенного строительства | - |
| 5.1. | Сведения о местоположении здания, сооружения, объекта незавершенного строительства (при отсутствии адреса) в структурированном в соответствии с федеральной информационной адресной системой виде | Российская Федерация, Брянская область, город Брянск, территория ГО Водник-1, гараж 13А |
| 5.2. | Дополнительные сведения о местоположении | - |
| 6. | Иные сведения | - |

3. Пояснения к сведениям об объекте недвижимости с кадастровым номером 32:28:0015401:569 :

| | |
|----|---|
| 1. | - |
|----|---|

Описание местоположения зданий, сооружений, объектов незавершенного строительства на земельном участке

**1. Сведения о характерных точках контура объекта недвижимости
с кадастровым номером : 32:28:0015401:572 :**

Система координат МСК-32, зона 2

Зона № 2

| Обозначение характерных точек контура | Содержатся в Едином государственном реестре недвижимости | | | Определены в ходе выполнения комплексных кадастровых работ | | | Метод опреде ления коор динат | Формулы, примененные для расчета средней квадратической погрешности определения координат характерных точек (Mt), м, с подставленными в такие формулы значениями и итоговые (вычисленные) значения Mt, м |
|---|--|---|---------------|---|----------------|---------------|--|--|
| | Координаты, м | | Ради ус, м | Координаты, м | | Ради ус, м | | |
| | X | Y | R | X | Y | R | | |
| 1 | 2 | 3 | 4 | 5 | 6 | 7 | 8 | 9 |
| n10530 | - | - | - | 495873.79 | 2170693.5 3 | - | Метод спутниковых геодезически х измерений (определени й) | 0.1 |
| n10540 | - | - | - | 495873.62 | 2170689.4 2 | - | Метод спутниковых геодезически х измерений (определени й) | 0.1 |
| n10550 | - | - | - | 495879.59 | 2170689.1 9 | - | Метод спутниковых геодезически х измерений (определени й) | 0.1 |
| n10560 | - | - | - | 495879.76 | 2170693.2 9 | - | Метод спутниковых геодезически х измерений (определени й) | 0.1 |
| n10530 | - | - | - | 495873.79 | 2170693.5 3 | - | Метод спутниковых геодезически х измерений (определени й) | 0.1 |

**2. Сведения о характеристиках объекта недвижимости
с кадастровым номером : 32:28:0015401:572 :**

| № п/п | Наименование характеристики | Значение характеристики |
|-------|--|-------------------------|
| 1 | 2 | 3 |
| 1. | Вид объекта недвижимости | здание |
| 2. | Ранее присвоенный государственный учетный номер (инвентарный) здания, сооружения, объекта незавершенного строительства | - |
| 3. | Кадастровый номер земельного участка (земельных участков), в границах которого (которых) расположены здание, сооружение, объект незавершенного строительства | 32:28:0015011:279 |

2. Сведения о характеристиках объекта недвижимости с кадастровым номером : 32:28:0015401:572 :

| № п/п | Наименование характеристики | Значение характеристики |
|-------|---|--|
| 1 | 2 | 3 |
| 4. | Уникальный учетный номер кадастрового квартала, в границах которого расположены здание, сооружение, объект незавершенного строительства | 32:28:0015011 |
| 5. | Адрес здания, сооружения, объекта незавершенного строительства | - |
| 5.1. | Сведения о местоположении здания, сооружения, объекта незавершенного строительства (при отсутствии адреса) в структурированном в соответствии с федеральной информационной адресной системой виде | Российская Федерация, Брянская область, город Брянск, территория ГО Водник-1, гараж 84 |
| 5.2. | Дополнительные сведения о местоположении | - |
| 6. | Иные сведения | - |

3. Пояснения к сведениям об объекте недвижимости с кадастровым номером 32:28:0015401:572 :

| | |
|----|---|
| 1. | - |
| | |

Описание местоположения зданий, сооружений, объектов незавершенного строительства на земельном участке

**1. Сведения о характерных точках контура объекта недвижимости
с кадастровым номером : 32:28:0015401:573 :**

Система координат МСК-32, зона 2

Зона № 2

| Обозначение характерных точек контура | Содержатся в Едином государственном реестре недвижимости | | | Определены в ходе выполнения комплексных кадастровых работ | | | Метод опреде ления коор динат | Формулы, примененные для расчета средней квадратической погрешности определения координат характерных точек (Mt), м, с подставленными в такие формулы значениями и итоговые (вычисленные) значения Mt, м |
|---|--|---|---------------|---|----------------|---------------|--|--|
| | Координаты, м | | Ради ус, м | Координаты, м | | Ради ус, м | | |
| | X | Y | R | X | Y | R | | |
| 1 | 2 | 3 | 4 | 5 | 6 | 7 | 8 | 9 |
| h10570 | - | - | - | 495801.13 | 2170749.2 7 | - | Метод спутниковых геодезически х измерений (определени й) | 0.1 |
| h10580 | - | - | - | 495798.55 | 2170746.5 8 | - | Метод спутниковых геодезически х измерений (определени й) | 0.1 |
| h10590 | - | - | - | 495802.76 | 2170742.5 3 | - | Метод спутниковых геодезически х измерений (определени й) | 0.1 |
| h10600 | - | - | - | 495805.35 | 2170745.2 1 | - | Метод спутниковых геодезически х измерений (определени й) | 0.1 |
| h10570 | - | - | - | 495801.13 | 2170749.2 7 | - | Метод спутниковых геодезически х измерений (определени й) | 0.1 |

**2. Сведения о характеристиках объекта недвижимости
с кадастровым номером : 32:28:0015401:573 :**

| № п/п | Наименование характеристики | Значение характеристики |
|-------|--|-------------------------|
| 1 | 2 | 3 |
| 1. | Вид объекта недвижимости | здание |
| 2. | Ранее присвоенный государственный учетный номер (инвентарный) здания, сооружения, объекта незавершенного строительства | - |
| 3. | Кадастровый номер земельного участка (земельных участков), в границах которого (которых) расположены здание, сооружение, объект незавершенного строительства | 32:28:0015011:22 |

2. Сведения о характеристиках объекта недвижимости с кадастровым номером : 32:28:0015401:573 :

| № п/п | Наименование характеристики | Значение характеристики |
|-------|---|---|
| 1 | 2 | 3 |
| 4. | Уникальный учетный номер кадастрового квартала, в границах которого расположены здание, сооружение, объект незавершенного строительства | 32:28:0015011 |
| 5. | Адрес здания, сооружения, объекта незавершенного строительства | - |
| 5.1. | Сведения о местоположении здания, сооружения, объекта незавершенного строительства (при отсутствии адреса) в структурированном в соответствии с федеральной информационной адресной системой виде | Российская Федерация, Брянская область, город Брянск, территория ГО Водник-2, гараж 112 |
| 5.2. | Дополнительные сведения о местоположении | - |
| 6. | Иные сведения | - |

3. Пояснения к сведениям об объекте недвижимости с кадастровым номером 32:28:0015401:573 :

| | |
|----|---|
| 1. | - |
| | |

**Описание местоположения зданий, сооружений,
объектов незавершенного строительства на земельном участке**

**1. Сведения о характерных точках контура объекта недвижимости
с кадастровым номером : 32:28:0015401:574 :**

Система координат МСК-32, зона 2

Зона № 2

| Обозначение характерных точек контура | Содержатся в Едином государственном реестре недвижимости | | | Определены в ходе выполнения комплексных кадастровых работ | | | Метод опреде ления коор динат | Формулы, примененные для расчета средней квадратической погрешности определения координат характерных точек (Mt), м, с подставленными в такие формулы значениями и итоговые (вычисленные) значения Mt, м |
|---|--|----------|---------------|---|----------------|---------------|--|--|
| | Координаты, м | | Ради ус, м | Координаты, м | | Ради ус, м | | |
| | X | Y | R | X | Y | R | | |
| 1 | 2 | 3 | 4 | 5 | 6 | 7 | 8 | 9 |
| n1061O | - | - | - | 495862.85 | 2170687.9 1 | - | Метод спутниковых геодезически х измерений (определени й) | 0.1 |
| n1062O | - | - | - | 495862.99 | 2170691.3 0 | - | Метод спутниковых геодезически х измерений (определени й) | 0.1 |
| n1063O | - | - | - | 495857.50 | 2170691.5 3 | - | Метод спутниковых геодезически х измерений (определени й) | 0.1 |
| n1064O | - | - | - | 495857.37 | 2170688.1 2 | - | Метод спутниковых геодезически х измерений (определени й) | 0.1 |
| n1061O | - | - | - | 495862.85 | 2170687.9 1 | - | Метод спутниковых геодезически х измерений (определени й) | 0.1 |

**2. Сведения о характеристиках объекта недвижимости
с кадастровым номером : 32:28:0015401:574 :**

| № п/п | Наименование характеристики | Значение характеристики |
|----------|--|-------------------------|
| 1 | 2 | 3 |
| 1. | Вид объекта недвижимости | здание |
| 2. | Ранее присвоенный государственный учетный номер (инвентарный) здания, сооружения, объекта незавершенного строительства | - |
| 3. | Кадастровый номер земельного участка (земельных участков), в границах которого (которых) расположены здание, сооружение, объект незавершенного строительства | 32:28:0015011:263 |

2. Сведения о характеристиках объекта недвижимости с кадастровым номером : 32:28:0015401:574 :

| № п/п | Наименование характеристики | Значение характеристики |
|-------|---|--|
| 1 | 2 | 3 |
| 4. | Уникальный учетный номер кадастрового квартала, в границах которого расположены здание, сооружение, объект незавершенного строительства | 32:28:0015011 |
| 5. | Адрес здания, сооружения, объекта незавершенного строительства | - |
| 5.1. | Сведения о местоположении здания, сооружения, объекта незавершенного строительства (при отсутствии адреса) в структурированном в соответствии с федеральной информационной адресной системой виде | Российская Федерация, Брянская область, город Брянск, территория ГО Водник-1, гараж 67 |
| 5.2. | Дополнительные сведения о местоположении | - |
| 6. | Иные сведения | - |

3. Пояснения к сведениям об объекте недвижимости с кадастровым номером 32:28:0015401:574 :

| | |
|----|---|
| 1. | - |
| | |

**Описание местоположения зданий, сооружений,
объектов незавершенного строительства на земельном участке**

**1. Сведения о характерных точках контура объекта недвижимости
с кадастровым номером : 32:28:0015401:576 :**

Система координат МСК-32, зона 2

Зона № 2

| Обозначение характерных точек контура | Содержатся в Едином государственном реестре недвижимости | | | Определены в ходе выполнения комплексных кадастровых работ | | | Метод опреде ления коор динат | Формулы, примененные для расчета средней квадратической погрешности определения координат характерных точек (Mt), м, с подставленными в такие формулы значениями и итоговые (вычисленные) значения Mt, м |
|---|--|----------|---------------|---|----------------|---------------|--|--|
| | Координаты, м | | Ради ус, м | Координаты, м | | Ради ус, м | | |
| | X | Y | R | X | Y | R | | |
| 1 | 2 | 3 | 4 | 5 | 6 | 7 | 8 | 9 |
| n1065O | - | - | - | 495857.70 | 2170840.5 9 | - | Метод спутниковых геодезически х измерений (определени й) | 0.1 |
| n1066O | - | - | - | 495854.39 | 2170842.3 3 | - | Метод спутниковых геодезически х измерений (определени й) | 0.1 |
| n1067O | - | - | - | 495850.76 | 2170835.4 4 | - | Метод спутниковых геодезически х измерений (определени й) | 0.1 |
| n1068O | - | - | - | 495854.08 | 2170833.7 0 | - | Метод спутниковых геодезически х измерений (определени й) | 0.1 |
| n1065O | - | - | - | 495857.70 | 2170840.5 9 | - | Метод спутниковых геодезически х измерений (определени й) | 0.1 |

**2. Сведения о характеристиках объекта недвижимости
с кадастровым номером : 32:28:0015401:576 :**

| № п/п | Наименование характеристики | Значение характеристики |
|----------|--|-------------------------|
| 1 | 2 | 3 |
| 1. | Вид объекта недвижимости | здание |
| 2. | Ранее присвоенный государственный учетный номер (инвентарный) здания, сооружения, объекта незавершенного строительства | - |
| 3. | Кадастровый номер земельного участка (земельных участков), в границах которого (которых) расположены здание, сооружение, объект незавершенного строительства | 32:28:0015011:58 |

2. Сведения о характеристиках объекта недвижимости с кадастровым номером : 32:28:0015401:576 :

| № п/п | Наименование характеристики | Значение характеристики |
|-------|---|--|
| 1 | 2 | 3 |
| 4. | Уникальный учетный номер кадастрового квартала, в границах которого расположены здание, сооружение, объект незавершенного строительства | 32:28:0015011 |
| 5. | Адрес здания, сооружения, объекта незавершенного строительства | - |
| 5.1. | Сведения о местоположении здания, сооружения, объекта незавершенного строительства (при отсутствии адреса) в структурированном в соответствии с федеральной информационной адресной системой виде | Российская Федерация, Брянская область, город Брянск, территория ГО Водник-2, гараж 22 |
| 5.2. | Дополнительные сведения о местоположении | - |
| 6. | Иные сведения | - |

3. Пояснения к сведениям об объекте недвижимости с кадастровым номером 32:28:0015401:576 :

| | |
|----|---|
| 1. | - |
| | |

**Описание местоположения зданий, сооружений,
объектов незавершенного строительства на земельном участке**

**1. Сведения о характерных точках контура объекта недвижимости
с кадастровым номером : 32:28:0015401:581 :**

Система координат МСК-32, зона 2

Зона № 2

| Обозначение характерных точек контура | Содержатся в Едином государственном реестре недвижимости | | | Определены в ходе выполнения комплексных кадастровых работ | | | Метод опреде ления коор динат | Формулы, примененные для расчета средней квадратической погрешности определения координат характерных точек (Mt), м, с подставленными в такие формулы значениями и итоговые (вычисленные) значения Mt, м |
|---|--|----------|---------------|---|----------------|---------------|--|--|
| | Координаты, м | | Ради ус, м | Координаты, м | | Ради ус, м | | |
| | X | Y | R | X | Y | R | | |
| 1 | 2 | 3 | 4 | 5 | 6 | 7 | 8 | 9 |
| h1069O | - | - | - | 495832.78 | 2170690.7 2 | - | Метод спутниковых геодезически х измерений (определени й) | 0.1 |
| h1070O | - | - | - | 495832.73 | 2170686.9 0 | - | Метод спутниковых геодезически х измерений (определени й) | 0.1 |
| h1071O | - | - | - | 495838.73 | 2170686.7 8 | - | Метод спутниковых геодезически х измерений (определени й) | 0.1 |
| h1072O | - | - | - | 495838.78 | 2170690.6 0 | - | Метод спутниковых геодезически х измерений (определени й) | 0.1 |
| h1069O | - | - | - | 495832.78 | 2170690.7 2 | - | Метод спутниковых геодезически х измерений (определени й) | 0.1 |

**2. Сведения о характеристиках объекта недвижимости
с кадастровым номером : 32:28:0015401:581 :**

| № п/п | Наименование характеристики | Значение характеристики |
|----------|--|-------------------------|
| 1 | 2 | 3 |
| 1. | Вид объекта недвижимости | здание |
| 2. | Ранее присвоенный государственный учетный номер (инвентарный) здания, сооружения, объекта незавершенного строительства | - |
| 3. | Кадастровый номер земельного участка (земельных участков), в границах которого (которых) расположены здание, сооружение, объект незавершенного строительства | 32:28:0015011:21 |

2. Сведения о характеристиках объекта недвижимости с кадастровым номером : 32:28:0015401:581 :

| № п/п | Наименование характеристики | Значение характеристики |
|-------|---|---|
| 1 | 2 | 3 |
| 4. | Уникальный учетный номер кадастрового квартала, в границах которого расположены здание, сооружение, объект незавершенного строительства | 32:28:0015011 |
| 5. | Адрес здания, сооружения, объекта незавершенного строительства | - |
| 5.1. | Сведения о местоположении здания, сооружения, объекта незавершенного строительства (при отсутствии адреса) в структурированном в соответствии с федеральной информационной адресной системой виде | Российская Федерация, Брянская область, город Брянск, территория ГО Водник-1, гараж 5 |
| 5.2. | Дополнительные сведения о местоположении | - |
| 6. | Иные сведения | - |

3. Пояснения к сведениям об объекте недвижимости с кадастровым номером 32:28:0015401:581 :

| | |
|----|---|
| 1. | - |
| | |

**Описание местоположения зданий, сооружений,
объектов незавершенного строительства на земельном участке**

**1. Сведения о характерных точках контура объекта недвижимости
с кадастровым номером : 32:28:0015401:588 :**

Система координат МСК-32, зона 2

Зона № 2

| Обозначение характерных точек контура | Содержатся в Едином государственном реестре недвижимости | | | Определены в ходе выполнения комплексных кадастровых работ | | | Метод опреде ления коор динат | Формулы, примененные для расчета средней квадратической погрешности определения координат характерных точек (Mt), м, с подставленными в такие формулы значениями и итоговые (вычисленные) значения Mt, м |
|---|--|---|---------------|---|----------------|---------------|--|--|
| | Координаты, м | | Ради ус, м | Координаты, м | | Ради ус, м | | |
| | X | Y | R | X | Y | R | | |
| 1 | 2 | 3 | 4 | 5 | 6 | 7 | 8 | 9 |
| н10730 | - | - | - | 495829.35 | 2170805.1 1 | - | Метод спутниковых геодезически х измерений (определени й) | 0.1 |
| н10740 | - | - | - | 495832.06 | 2170809.1 5 | - | Метод спутниковых геодезически х измерений (определени й) | 0.1 |
| н10750 | - | - | - | 495831.39 | 2170809.5 8 | - | Метод спутниковых геодезически х измерений (определени й) | 0.1 |
| н10760 | - | - | - | 495831.33 | 2170809.4 7 | - | Метод спутниковых геодезически х измерений (определени й) | 0.1 |
| н10770 | - | - | - | 495826.91 | 2170812.1 9 | - | Метод спутниковых геодезически х измерений (определени й) | 0.1 |
| н10780 | - | - | - | 495824.28 | 2170808.3 4 | - | Метод спутниковых геодезически х измерений (определени й) | 0.1 |
| н10730 | - | - | - | 495829.35 | 2170805.1 1 | - | Метод спутниковых геодезически х измерений (определени й) | 0.1 |

2. Сведения о характеристиках объекта недвижимости с кадастровым номером : 32:28:0015401:588 :

| № п/п | Наименование характеристики | Значение характеристики |
|--------------|---|---|
| 1 | 2 | 3 |
| 1. | Вид объекта недвижимости | здание |
| 2. | Ранее присвоенный государственный учетный номер (инвентарный) здания, сооружения, объекта незавершенного строительства | - |
| 3. | Кадастровый номер земельного участка (земельных участков), в границах которого (которых) расположены здание, сооружение, объект незавершенного строительства | 32:28:0015011:4 |
| 4. | Уникальный учетный номер кадастрового квартала, в границах которого расположены здание, сооружение, объект незавершенного строительства | 32:28:0015011 |
| 5. | Адрес здания, сооружения, объекта незавершенного строительства | - |
| 5.1. | Сведения о местоположении здания, сооружения, объекта незавершенного строительства (при отсутствии адреса) в структурированном в соответствии с федеральной информационной адресной системой виде | Российская Федерация, Брянская область, город Брянск, территория ГО Водник-2, гараж 103 |
| 5.2. | Дополнительные сведения о местоположении | - |
| 6. | Иные сведения | - |

3. Пояснения к сведениям об объекте недвижимости с кадастровым номером 32:28:0015401:588 :

| | |
|----|---|
| 1. | - |
|----|---|

Описание местоположения зданий, сооружений, объектов незавершенного строительства на земельном участке

**1. Сведения о характерных точках контура объекта недвижимости
с кадастровым номером : 32:28:0015401:591 :**

Система координат МСК-32, зона 2

Зона № 2

| Обозначение характерных точек контура | Содержатся в Едином государственном реестре недвижимости | | | Определены в ходе выполнения комплексных кадастровых работ | | | Метод опреде ления коор динат | Формулы, примененные для расчета средней квадратической погрешности определения координат характерных точек (Mt), м, с подставленными в такие формулы значениями и итоговые (вычисленные) значения Mt, м |
|---|--|---|---------------|---|----------------|---------------|--|--|
| | Координаты, м | | Ради ус, м | Координаты, м | | Ради ус, м | | |
| | X | Y | R | X | Y | R | | |
| 1 | 2 | 3 | 4 | 5 | 6 | 7 | 8 | 9 |
| н10790 | - | - | - | 495900.35 | 2170952.0 6 | - | Метод спутниковых геодезически х измерений (определени й) | 0.1 |
| н10800 | - | - | - | 495901.03 | 2170956.3 5 | - | Метод спутниковых геодезически х измерений (определени й) | 0.1 |
| н10810 | - | - | - | 495895.00 | 2170957.2 5 | - | Метод спутниковых геодезически х измерений (определени й) | 0.1 |
| н10820 | - | - | - | 495894.34 | 2170952.9 7 | - | Метод спутниковых геодезически х измерений (определени й) | 0.1 |
| н10790 | - | - | - | 495900.35 | 2170952.0 6 | - | Метод спутниковых геодезически х измерений (определени й) | 0.1 |

**2. Сведения о характеристиках объекта недвижимости
с кадастровым номером : 32:28:0015401:591 :**

| № п/п | Наименование характеристики | Значение характеристики |
|-------|--|-------------------------|
| 1 | 2 | 3 |
| 1. | Вид объекта недвижимости | здание |
| 2. | Ранее присвоенный государственный учетный номер (инвентарный) здания, сооружения, объекта незавершенного строительства | - |
| 3. | Кадастровый номер земельного участка (земельных участков), в границах которого (которых) расположены здание, сооружение, объект незавершенного строительства | 32:28:0015011:87 |

2. Сведения о характеристиках объекта недвижимости с кадастровым номером : 32:28:0015401:591 :

| № п/п | Наименование характеристики | Значение характеристики |
|--------------|---|--|
| 1 | 2 | 3 |
| 4. | Уникальный учетный номер кадастрового квартала, в границах которого расположены здание, сооружение, объект незавершенного строительства | 32:28:0015011 |
| 5. | Адрес здания, сооружения, объекта незавершенного строительства | - |
| 5.1. | Сведения о местоположении здания, сооружения, объекта незавершенного строительства (при отсутствии адреса) в структурированном в соответствии с федеральной информационной адресной системой виде | Российская Федерация, Брянская область, город Брянск, территория ГО Водник-2, гараж 51 |
| 5.2. | Дополнительные сведения о местоположении | - |
| 6. | Иные сведения | - |

3. Пояснения к сведениям об объекте недвижимости с кадастровым номером 32:28:0015401:591 :

1. -

**Описание местоположения зданий, сооружений,
объектов незавершенного строительства на земельном участке**

**1. Сведения о характерных точках контура объекта недвижимости
с кадастровым номером : 32:28:0015401:592 :**

Система координат МСК-32, зона 2

Зона № 2

| Обозначение характерных точек контура | Содержатся в Едином государственном реестре недвижимости | | | Определены в ходе выполнения комплексных кадастровых работ | | | Метод опреде ления коор динат | Формулы, примененные для расчета средней квадратической погрешности определения координат характерных точек (Mt), м, с подставленными в такие формулы значениями и итоговые (вычисленные) значения Mt, м |
|---|--|----------|---------------|---|----------------|---------------|--|--|
| | Координаты, м | | Ради ус, м | Координаты, м | | Ради ус, м | | |
| | X | Y | R | X | Y | R | | |
| 1 | 2 | 3 | 4 | 5 | 6 | 7 | 8 | 9 |
| n10830 | - | - | - | 495801.93 | 2170819.3 1 | - | Метод спутниковых геодезически х измерений (определени й) | 0.1 |
| n10840 | - | - | - | 495803.62 | 2170823.6 2 | - | Метод спутниковых геодезически х измерений (определени й) | 0.1 |
| n10850 | - | - | - | 495797.74 | 2170825.9 4 | - | Метод спутниковых геодезически х измерений (определени й) | 0.1 |
| n10860 | - | - | - | 495796.04 | 2170821.6 3 | - | Метод спутниковых геодезически х измерений (определени й) | 0.1 |
| n10830 | - | - | - | 495801.93 | 2170819.3 1 | - | Метод спутниковых геодезически х измерений (определени й) | 0.1 |

**2. Сведения о характеристиках объекта недвижимости
с кадастровым номером : 32:28:0015401:592 :**

| № п/п | Наименование характеристики | Значение характеристики |
|----------|--|-------------------------|
| 1 | 2 | 3 |
| 1. | Вид объекта недвижимости | здание |
| 2. | Ранее присвоенный государственный учетный номер (инвентарный) здания, сооружения, объекта незавершенного строительства | - |
| 3. | Кадастровый номер земельного участка (земельных участков), в границах которого (которых) расположены здание, сооружение, объект незавершенного строительства | 32:28:0015011:24 |

2. Сведения о характеристиках объекта недвижимости с кадастровым номером : 32:28:0015401:592 :

| № п/п | Наименование характеристики | Значение характеристики |
|-------|---|--|
| 1 | 2 | 3 |
| 4. | Уникальный учетный номер кадастрового квартала, в границах которого расположены здание, сооружение, объект незавершенного строительства | 32:28:0015011 |
| 5. | Адрес здания, сооружения, объекта незавершенного строительства | - |
| 5.1. | Сведения о местоположении здания, сооружения, объекта незавершенного строительства (при отсутствии адреса) в структурированном в соответствии с федеральной информационной адресной системой виде | Российская Федерация, Брянская область, город Брянск, территория ГО Водник-2, гараж 65 |
| 5.2. | Дополнительные сведения о местоположении | - |
| 6. | Иные сведения | - |

3. Пояснения к сведениям об объекте недвижимости с кадастровым номером 32:28:0015401:592 :

| | |
|----|---|
| 1. | - |
| | |

**Описание местоположения зданий, сооружений,
объектов незавершенного строительства на земельном участке**

**1. Сведения о характерных точках контура объекта недвижимости
с кадастровым номером : 32:28:0015401:593 :**

Система координат МСК-32, зона 2

Зона № 2

| Обозначение характерных точек контура | Содержатся в Едином государственном реестре недвижимости | | | Определены в ходе выполнения комплексных кадастровых работ | | | Метод опреде ления коор динат | Формулы, примененные для расчета средней квадратической погрешности определения координат характерных точек (Mt), м, с подставленными в такие формулы значениями и итоговые (вычисленные) значения Mt, м |
|---|--|----------|---------------|---|----------------|---------------|--|--|
| | Координаты, м | | Ради ус, м | Координаты, м | | Ради ус, м | | |
| | X | Y | R | X | Y | R | | |
| 1 | 2 | 3 | 4 | 5 | 6 | 7 | 8 | 9 |
| n10870 | - | - | - | 495857.37 | 2170687.9 2 | - | Метод спутниковых геодезически х измерений (определени й) | 0.1 |
| n10880 | - | - | - | 495857.32 | 2170684.2 0 | - | Метод спутниковых геодезически х измерений (определени й) | 0.1 |
| n10890 | - | - | - | 495862.71 | 2170684.0 9 | - | Метод спутниковых геодезически х измерений (определени й) | 0.1 |
| n10900 | - | - | - | 495862.85 | 2170687.7 1 | - | Метод спутниковых геодезически х измерений (определени й) | 0.1 |
| n10870 | - | - | - | 495857.37 | 2170687.9 2 | - | Метод спутниковых геодезически х измерений (определени й) | 0.1 |

**2. Сведения о характеристиках объекта недвижимости
с кадастровым номером : 32:28:0015401:593 :**

| № п/п | Наименование характеристики | Значение характеристики |
|----------|--|-------------------------|
| 1 | 2 | 3 |
| 1. | Вид объекта недвижимости | здание |
| 2. | Ранее присвоенный государственный учетный номер (инвентарный) здания, сооружения, объекта незавершенного строительства | - |
| 3. | Кадастровый номер земельного участка (земельных участков), в границах которого (которых) расположены здание, сооружение, объект незавершенного строительства | 32:28:0015011:1 |

2. Сведения о характеристиках объекта недвижимости с кадастровым номером : 32:28:0015401:593 :

| № п/п | Наименование характеристики | Значение характеристики |
|-------|---|--|
| 1 | 2 | 3 |
| 4. | Уникальный учетный номер кадастрового квартала, в границах которого расположены здание, сооружение, объект незавершенного строительства | 32:28:0015011 |
| 5. | Адрес здания, сооружения, объекта незавершенного строительства | - |
| 5.1. | Сведения о местоположении здания, сооружения, объекта незавершенного строительства (при отсутствии адреса) в структурированном в соответствии с федеральной информационной адресной системой виде | Российская Федерация, Брянская область, район Бежицкий, город Брянск, территория ГО Водник-1, дом 66 |
| 5.2. | Дополнительные сведения о местоположении | - |
| 6. | Иные сведения | - |

3. Пояснения к сведениям об объекте недвижимости с кадастровым номером 32:28:0015401:593 :

| | |
|----|---|
| 1. | - |
| | |

**Описание местоположения зданий, сооружений,
объектов незавершенного строительства на земельном участке**

**1. Сведения о характерных точках контура объекта недвижимости
с кадастровым номером : 32:28:0015401:594 :**

Система координат МСК-32, зона 2

Зона № 2

| Обозначение характерных точек контура | Содержатся в Едином государственном реестре недвижимости | | | Определены в ходе выполнения комплексных кадастровых работ | | | Метод опреде ления коор динат | Формулы, примененные для расчета средней квадратической погрешности определения координат характерных точек (Mt), м, с подставленными в такие формулы значениями и итоговые (вычисленные) значения Mt, м |
|---|--|---|---------------|---|----------------|---------------|--|--|
| | Координаты, м | | Ради ус, м | Координаты, м | | Ради ус, м | | |
| | X | Y | R | X | Y | R | | |
| 1 | 2 | 3 | 4 | 5 | 6 | 7 | 8 | 9 |
| н1091О | - | - | - | 495865.62 | 2170648.7 9 | - | Метод спутниковых геодезически х измерений (определени й) | 0.1 |
| н1092О | - | - | - | 495865.62 | 2170642.7 6 | - | Метод спутниковых геодезически х измерений (определени й) | 0.1 |
| н1093О | - | - | - | 495862.67 | 2170642.2 6 | - | Метод спутниковых геодезически х измерений (определени й) | 0.1 |
| н1094О | - | - | - | 495862.67 | 2170645.5 7 | - | Метод спутниковых геодезически х измерений (определени й) | 0.1 |
| н1095О | - | - | - | 495861.65 | 2170645.5 6 | - | Метод спутниковых геодезически х измерений (определени й) | 0.1 |
| н1096О | - | - | - | 495861.81 | 2170648.9 3 | - | Метод спутниковых геодезически х измерений (определени й) | 0.1 |
| н1091О | - | - | - | 495865.62 | 2170648.7 9 | - | Метод спутниковых геодезически х измерений (определени й) | 0.1 |

2. Сведения о характеристиках объекта недвижимости с кадастровым номером : 32:28:0015401:594 :

| № п/п | Наименование характеристики | Значение характеристики |
|--------------|---|--|
| 1 | 2 | 3 |
| 1. | Вид объекта недвижимости | здание |
| 2. | Ранее присвоенный государственный учетный номер (инвентарный) здания, сооружения, объекта незавершенного строительства | - |
| 3. | Кадастровый номер земельного участка (земельных участков), в границах которого (которых) расположены здание, сооружение, объект незавершенного строительства | 32:28:0015011:281 |
| 4. | Уникальный учетный номер кадастрового квартала, в границах которого расположены здание, сооружение, объект незавершенного строительства | 32:28:0015011 |
| 5. | Адрес здания, сооружения, объекта незавершенного строительства | - |
| 5.1. | Сведения о местоположении здания, сооружения, объекта незавершенного строительства (при отсутствии адреса) в структурированном в соответствии с федеральной информационной адресной системой виде | Российская Федерация, Брянская область, город Брянск, территория ГО Водник-1, гараж 86 |
| 5.2. | Дополнительные сведения о местоположении | - |
| 6. | Иные сведения | - |

3. Пояснения к сведениям об объекте недвижимости с кадастровым номером 32:28:0015401:594 :

| | |
|----|---|
| 1. | - |
| | |

**Описание местоположения зданий, сооружений,
объектов незавершенного строительства на земельном участке**

**1. Сведения о характерных точках контура объекта недвижимости
с кадастровым номером : 32:28:0015401:596 :**

Система координат МСК-32, зона 2

Зона № 2

| Обозначение характерных точек контура | Содержатся в Едином государственном реестре недвижимости | | | Определены в ходе выполнения комплексных кадастровых работ | | | Метод опреде ления коор динат | Формулы, примененные для расчета средней квадратической погрешности определения координат характерных точек (Mt), м, с подставленными в такие формулы значениями и итоговые (вычисленные) значения Mt, м |
|---|--|---|---------------|---|----------------|---------------|--|--|
| | Координаты, м | | Ради ус, м | Координаты, м | | Ради ус, м | | |
| | X | Y | R | X | Y | R | | |
| 1 | 2 | 3 | 4 | 5 | 6 | 7 | 8 | 9 |
| н10970 | - | - | - | 495897.55 | 2170927.2 4 | - | Метод спутниковых геодезически х измерений (определени й) | 0.1 |
| н10980 | - | - | - | 495896.92 | 2170923.8 0 | - | Метод спутниковых геодезически х измерений (определени й) | 0.1 |
| н10990 | - | - | - | 495890.97 | 2170925.1 2 | - | Метод спутниковых геодезически х измерений (определени й) | 0.1 |
| н11000 | - | - | - | 495888.16 | 2170925.7 5 | - | Метод спутниковых геодезически х измерений (определени й) | 0.1 |
| н11010 | - | - | - | 495888.74 | 2170929.1 1 | - | Метод спутниковых геодезически х измерений (определени й) | 0.1 |
| н11020 | - | - | - | 495891.63 | 2170928.5 4 | - | Метод спутниковых геодезически х измерений (определени й) | 0.1 |
| н10970 | - | - | - | 495897.55 | 2170927.2 4 | - | Метод спутниковых геодезически х измерений (определени й) | 0.1 |

2. Сведения о характеристиках объекта недвижимости с кадастровым номером : 32:28:0015401:596 :

| № п/п | Наименование характеристики | Значение характеристики |
|--------------|---|--|
| 1 | 2 | 3 |
| 1. | Вид объекта недвижимости | здание |
| 2. | Ранее присвоенный государственный учетный номер (инвентарный) здания, сооружения, объекта незавершенного строительства | - |
| 3. | Кадастровый номер земельного участка (земельных участков), в границах которого (которых) расположены здание, сооружение, объект незавершенного строительства | 32:28:0015011:82 |
| 4. | Уникальный учетный номер кадастрового квартала, в границах которого расположены здание, сооружение, объект незавершенного строительства | 32:28:0015011 |
| 5. | Адрес здания, сооружения, объекта незавершенного строительства | - |
| 5.1. | Сведения о местоположении здания, сооружения, объекта незавершенного строительства (при отсутствии адреса) в структурированном в соответствии с федеральной информационной адресной системой виде | Российская Федерация, Брянская область, город Брянск, территория ГО Водник-2, гараж 44 |
| 5.2. | Дополнительные сведения о местоположении | - |
| 6. | Иные сведения | - |

3. Пояснения к сведениям об объекте недвижимости с кадастровым номером 32:28:0015401:596 :

| | |
|----|---|
| 1. | - |
|----|---|

Описание местоположения зданий, сооружений, объектов незавершенного строительства на земельном участке

**1. Сведения о характерных точках контура объекта недвижимости
с кадастровым номером : 32:28:0015401:598 :**

Система координат МСК-32, зона 2

Зона № 2

| Обозначение характерных точек контура | Содержатся в Едином государственном реестре недвижимости | | | Определены в ходе выполнения комплексных кадастровых работ | | | Метод опреде ления коор динат | Формулы, примененные для расчета средней квадратической погрешности определения координат характерных точек (Mt), м, с подставленными в такие формулы значениями и итоговые (вычисленные) значения Mt, м |
|---|--|---|---------------|---|----------------|---------------|--|--|
| | Координаты, м | | Ради ус, м | Координаты, м | | Ради ус, м | | |
| | X | Y | R | X | Y | R | | |
| 1 | 2 | 3 | 4 | 5 | 6 | 7 | 8 | 9 |
| n1103O | - | - | - | 495894.31 | 2170952.7 8 | - | Метод спутниковых геодезически х измерений (определени й) | 0.1 |
| n1104O | - | - | - | 495893.82 | 2170949.5 1 | - | Метод спутниковых геодезически х измерений (определени й) | 0.1 |
| n1105O | - | - | - | 495899.88 | 2170948.5 9 | - | Метод спутниковых геодезически х измерений (определени й) | 0.1 |
| n1106O | - | - | - | 495900.32 | 2170951.8 7 | - | Метод спутниковых геодезически х измерений (определени й) | 0.1 |
| n1103O | - | - | - | 495894.31 | 2170952.7 8 | - | Метод спутниковых геодезически х измерений (определени й) | 0.1 |

**2. Сведения о характеристиках объекта недвижимости
с кадастровым номером : 32:28:0015401:598 :**

| № п/п | Наименование характеристики | Значение характеристики |
|-------|--|-------------------------|
| 1 | 2 | 3 |
| 1. | Вид объекта недвижимости | здание |
| 2. | Ранее присвоенный государственный учетный номер (инвентарный) здания, сооружения, объекта незавершенного строительства | - |
| 3. | Кадастровый номер земельного участка (земельных участков), в границах которого (которых) расположены здание, сооружение, объект незавершенного строительства | 32:28:0015011:344 |

2. Сведения о характеристиках объекта недвижимости с кадастровым номером : 32:28:0015401:598 :

| № п/п | Наименование характеристики | Значение характеристики |
|-------|---|--|
| 1 | 2 | 3 |
| 4. | Уникальный учетный номер кадастрового квартала, в границах которого расположены здание, сооружение, объект незавершенного строительства | 32:28:0015011 |
| 5. | Адрес здания, сооружения, объекта незавершенного строительства | - |
| 5.1. | Сведения о местоположении здания, сооружения, объекта незавершенного строительства (при отсутствии адреса) в структурированном в соответствии с федеральной информационной адресной системой виде | Российская Федерация, Брянская область, город Брянск, территория ГО Водник-2, дом 50 |
| 5.2. | Дополнительные сведения о местоположении | - |
| 6. | Иные сведения | - |

3. Пояснения к сведениям об объекте недвижимости с кадастровым номером 32:28:0015401:598 :

| | |
|----|---|
| 1. | - |
| | |

**Описание местоположения зданий, сооружений,
объектов незавершенного строительства на земельном участке**

**1. Сведения о характерных точках контура объекта недвижимости
с кадастровым номером : 32:28:0015401:599 :**

Система координат МСК-32, зона 2

Зона № 2

| Обозначение характерных точек контура | Содержатся в Едином государственном реестре недвижимости | | | Определены в ходе выполнения комплексных кадастровых работ | | | Метод опреде ления коор динат | Формулы, примененные для расчета средней квадратической погрешности определения координат характерных точек (Mt), м, с подставленными в такие формулы значениями и итоговые (вычисленные) значения Mt, м |
|---|--|----------|---------------|---|----------------|---------------|--|--|
| | Координаты, м | | Ради ус, м | Координаты, м | | Ради ус, м | | |
| | X | Y | R | X | Y | R | | |
| 1 | 2 | 3 | 4 | 5 | 6 | 7 | 8 | 9 |
| n1107O | - | - | - | 495862.17 | 2170666.5 7 | - | Метод спутниковых геодезически х измерений (определени й) | 0.1 |
| n1108O | - | - | - | 495861.95 | 2170663.1 0 | - | Метод спутниковых геодезически х измерений (определени й) | 0.1 |
| n1109O | - | - | - | 495855.81 | 2170663.1 0 | - | Метод спутниковых геодезически х измерений (определени й) | 0.1 |
| n1110O | - | - | - | 495856.45 | 2170666.7 9 | - | Метод спутниковых геодезически х измерений (определени й) | 0.1 |
| n1107O | - | - | - | 495862.17 | 2170666.5 7 | - | Метод спутниковых геодезически х измерений (определени й) | 0.1 |

**2. Сведения о характеристиках объекта недвижимости
с кадастровым номером : 32:28:0015401:599 :**

| № п/п | Наименование характеристики | Значение характеристики |
|----------|--|-------------------------|
| 1 | 2 | 3 |
| 1. | Вид объекта недвижимости | здание |
| 2. | Ранее присвоенный государственный учетный номер (инвентарный) здания, сооружения, объекта незавершенного строительства | - |
| 3. | Кадастровый номер земельного участка (земельных участков), в границах которого (которых) расположены здание, сооружение, объект незавершенного строительства | 32:28:0015011:261 |

2. Сведения о характеристиках объекта недвижимости с кадастровым номером : 32:28:0015401:599 :

| № п/п | Наименование характеристики | Значение характеристики |
|-------|---|--|
| 1 | 2 | 3 |
| 4. | Уникальный учетный номер кадастрового квартала, в границах которого расположены здание, сооружение, объект незавершенного строительства | 32:28:0015011 |
| 5. | Адрес здания, сооружения, объекта незавершенного строительства | - |
| 5.1. | Сведения о местоположении здания, сооружения, объекта незавершенного строительства (при отсутствии адреса) в структурированном в соответствии с федеральной информационной адресной системой виде | Российская Федерация, Брянская область, город Брянск, территория ГО Водник-1, гараж 60 |
| 5.2. | Дополнительные сведения о местоположении | - |
| 6. | Иные сведения | - |

3. Пояснения к сведениям об объекте недвижимости с кадастровым номером 32:28:0015401:599 :

| | |
|----|---|
| 1. | - |
| | |

Описание местоположения зданий, сооружений, объектов незавершенного строительства на земельном участке

**1. Сведения о характерных точках контура объекта недвижимости
с кадастровым номером : 32:28:0015401:600 :**

Система координат МСК-32, зона 2

Зона № 2

| Обозначение характерных точек контура | Содержатся в Едином государственном реестре недвижимости | | | Определены в ходе выполнения комплексных кадастровых работ | | | Метод опреде ления коор динат | Формулы, примененные для расчета средней квадратической погрешности определения координат характерных точек (Mt), м, с подставленными в такие формулы значениями и итоговые (вычисленные) значения Mt, м |
|---|--|---|---------------|---|----------------|---------------|--|--|
| | Координаты, м | | Ради ус, м | Координаты, м | | Ради ус, м | | |
| | X | Y | R | X | Y | R | | |
| 1 | 2 | 3 | 4 | 5 | 6 | 7 | 8 | 9 |
| n1111O | - | - | - | 495886.26 | 2170934.6 0 | - | Метод спутниковых геодезически х измерений (определени й) | 0.1 |
| n1112O | - | - | - | 495886.62 | 2170940.5 3 | - | Метод спутниковых геодезически х измерений (определени й) | 0.1 |
| n1113O | - | - | - | 495882.68 | 2170940.7 6 | - | Метод спутниковых геодезически х измерений (определени й) | 0.1 |
| n1114O | - | - | - | 495882.32 | 2170934.8 2 | - | Метод спутниковых геодезически х измерений (определени й) | 0.1 |
| n1111O | - | - | - | 495886.26 | 2170934.6 0 | - | Метод спутниковых геодезически х измерений (определени й) | 0.1 |

**2. Сведения о характеристиках объекта недвижимости
с кадастровым номером : 32:28:0015401:600 :**

| № п/п | Наименование характеристики | Значение характеристики |
|-------|--|-------------------------|
| 1 | 2 | 3 |
| 1. | Вид объекта недвижимости | здание |
| 2. | Ранее присвоенный государственный учетный номер (инвентарный) здания, сооружения, объекта незавершенного строительства | - |
| 3. | Кадастровый номер земельного участка (земельных участков), в границах которого (которых) расположены здание, сооружение, объект незавершенного строительства | 32:28:0015011:345 |

2. Сведения о характеристиках объекта недвижимости с кадастровым номером : 32:28:0015401:600 :

| № п/п | Наименование характеристики | Значение характеристики |
|-------|---|--|
| 1 | 2 | 3 |
| 4. | Уникальный учетный номер кадастрового квартала, в границах которого расположены здание, сооружение, объект незавершенного строительства | 32:28:0015011 |
| 5. | Адрес здания, сооружения, объекта незавершенного строительства | - |
| 5.1. | Сведения о местоположении здания, сооружения, объекта незавершенного строительства (при отсутствии адреса) в структурированном в соответствии с федеральной информационной адресной системой виде | Российская Федерация, Брянская область, город Брянск, территория ГО Водник-2, дом 88 |
| 5.2. | Дополнительные сведения о местоположении | - |
| 6. | Иные сведения | - |

3. Пояснения к сведениям об объекте недвижимости с кадастровым номером 32:28:0015401:600 :

| | |
|----|---|
| 1. | - |
| | |

Описание местоположения зданий, сооружений, объектов незавершенного строительства на земельном участке

**1. Сведения о характерных точках контура объекта недвижимости
с кадастровым номером : 32:28:0015401:603 :**

Система координат МСК-32, зона 2

Зона № 2

| Обозначение характерных точек контура | Содержатся в Едином государственном реестре недвижимости | | | Определены в ходе выполнения комплексных кадастровых работ | | | Метод опреде ления коор динат | Формулы, примененные для расчета средней квадратической погрешности определения координат характерных точек (Mt), м, с подставленными в такие формулы значениями и итоговые (вычисленные) значения Mt, м |
|---|--|---|---------------|---|----------------|---------------|--|--|
| | Координаты, м | | Ради ус, м | Координаты, м | | Ради ус, м | | |
| | X | Y | R | X | Y | R | | |
| 1 | 2 | 3 | 4 | 5 | 6 | 7 | 8 | 9 |
| n11150 | - | - | - | 495883.69 | 2170848.5 8 | - | Метод спутниковых геодезически х измерений (определени й) | 0.1 |
| n11160 | - | - | - | 495885.31 | 2170854.1 9 | - | Метод спутниковых геодезически х измерений (определени й) | 0.1 |
| n11170 | - | - | - | 495880.87 | 2170855.3 6 | - | Метод спутниковых геодезически х измерений (определени й) | 0.1 |
| n11180 | - | - | - | 495879.28 | 2170849.8 6 | - | Метод спутниковых геодезически х измерений (определени й) | 0.1 |
| n11150 | - | - | - | 495883.69 | 2170848.5 8 | - | Метод спутниковых геодезически х измерений (определени й) | 0.1 |

**2. Сведения о характеристиках объекта недвижимости
с кадастровым номером : 32:28:0015401:603 :**

| № п/п | Наименование характеристики | Значение характеристики |
|-------|--|-------------------------|
| 1 | 2 | 3 |
| 1. | Вид объекта недвижимости | здание |
| 2. | Ранее присвоенный государственный учетный номер (инвентарный) здания, сооружения, объекта незавершенного строительства | - |
| 3. | Кадастровый номер земельного участка (земельных участков), в границах которого (которых) расположены здание, сооружение, объект незавершенного строительства | 32:28:0015011:50 |

2. Сведения о характеристиках объекта недвижимости с кадастровым номером : 32:28:0015401:603 :

| № п/п | Наименование характеристики | Значение характеристики |
|-------|---|--|
| 1 | 2 | 3 |
| 4. | Уникальный учетный номер кадастрового квартала, в границах которого расположены здание, сооружение, объект незавершенного строительства | 32:28:0015011 |
| 5. | Адрес здания, сооружения, объекта незавершенного строительства | - |
| 5.1. | Сведения о местоположении здания, сооружения, объекта незавершенного строительства (при отсутствии адреса) в структурированном в соответствии с федеральной информационной адресной системой виде | Российская Федерация, Брянская область, город Брянск, территория ГО Водник-2, гараж 13 |
| 5.2. | Дополнительные сведения о местоположении | - |
| 6. | Иные сведения | - |

3. Пояснения к сведениям об объекте недвижимости с кадастровым номером 32:28:0015401:603 :

| | |
|----|---|
| 1. | - |
| | |

Описание местоположения зданий, сооружений, объектов незавершенного строительства на земельном участке

**1. Сведения о характерных точках контура объекта недвижимости
с кадастровым номером : 32:28:0015401:606 :**

Система координат МСК-32, зона 2

Зона № 2

| Обозначение характерных точек контура | Содержатся в Едином государственном реестре недвижимости | | | Определены в ходе выполнения комплексных кадастровых работ | | | Метод опреде ления коор динат | Формулы, примененные для расчета средней квадратической погрешности определения координат характерных точек (Mt), м, с подставленными в такие формулы значениями и итоговые (вычисленные) значения Mt, м |
|---|--|---|---------------|---|----------------|---------------|--|--|
| | Координаты, м | | Ради ус, м | Координаты, м | | Ради ус, м | | |
| | X | Y | R | X | Y | R | | |
| 1 | 2 | 3 | 4 | 5 | 6 | 7 | 8 | 9 |
| n1119O | - | - | - | 495837.77 | 2170727.7 1 | - | Метод спутниковых геодезически х измерений (определени й) | 0.1 |
| n1120O | - | - | - | 495837.59 | 2170723.9 2 | - | Метод спутниковых геодезически х измерений (определени й) | 0.1 |
| n1121O | - | - | - | 495844.48 | 2170723.6 1 | - | Метод спутниковых геодезически х измерений (определени й) | 0.1 |
| n1122O | - | - | - | 495843.23 | 2170727.4 7 | - | Метод спутниковых геодезически х измерений (определени й) | 0.1 |
| n1119O | - | - | - | 495837.77 | 2170727.7 1 | - | Метод спутниковых геодезически х измерений (определени й) | 0.1 |

**2. Сведения о характеристиках объекта недвижимости
с кадастровым номером : 32:28:0015401:606 :**

| № п/п | Наименование характеристики | Значение характеристики |
|-------|--|-------------------------|
| 1 | 2 | 3 |
| 1. | Вид объекта недвижимости | здание |
| 2. | Ранее присвоенный государственный учетный номер (инвентарный) здания, сооружения, объекта незавершенного строительства | - |
| 3. | Кадастровый номер земельного участка (земельных участков), в границах которого (которых) расположены здание, сооружение, объект незавершенного строительства | 32:28:0015011:230 |

2. Сведения о характеристиках объекта недвижимости с кадастровым номером : 32:28:0015401:606 :

| № п/п | Наименование характеристики | Значение характеристики |
|-------|---|--|
| 1 | 2 | 3 |
| 4. | Уникальный учетный номер кадастрового квартала, в границах которого расположены здание, сооружение, объект незавершенного строительства | 32:28:0015011 |
| 5. | Адрес здания, сооружения, объекта незавершенного строительства | - |
| 5.1. | Сведения о местоположении здания, сооружения, объекта незавершенного строительства (при отсутствии адреса) в структурированном в соответствии с федеральной информационной адресной системой виде | Российская Федерация, Брянская область, город Брянск, территория ГО Водник-1, гараж 25 |
| 5.2. | Дополнительные сведения о местоположении | - |
| 6. | Иные сведения | - |

3. Пояснения к сведениям об объекте недвижимости с кадастровым номером 32:28:0015401:606 :

| | |
|----|---|
| 1. | - |
| | |

**Описание местоположения зданий, сооружений,
объектов незавершенного строительства на земельном участке**

**1. Сведения о характерных точках контура объекта недвижимости
с кадастровым номером : 32:28:0015401:607 :**

Система координат МСК-32, зона 2

Зона № 2

| Обозначение характерных точек контура | Содержатся в Едином государственном реестре недвижимости | | | Определены в ходе выполнения комплексных кадастровых работ | | | Метод опреде ления коор динат | Формулы, примененные для расчета средней квадратической погрешности определения координат характерных точек (Mt), м, с подставленными в такие формулы значениями и итоговые (вычисленные) значения Mt, м |
|---|--|---|---------------|---|----------------|---------------|--|--|
| | Координаты, м | | Ради ус, м | Координаты, м | | Ради ус, м | | |
| | X | Y | R | X | Y | R | | |
| 1 | 2 | 3 | 4 | 5 | 6 | 7 | 8 | 9 |
| н1123О | - | - | - | 495838.86 | 2170694.8 1 | - | Метод спутниковых геодезически х измерений (определени й) | 0.1 |
| н1124О | - | - | - | 495838.96 | 2170697.4 6 | - | Метод спутниковых геодезически х измерений (определени й) | 0.1 |
| н1125О | - | - | - | 495839.00 | 2170698.3 3 | - | Метод спутниковых геодезически х измерений (определени й) | 0.1 |
| н1126О | - | - | - | 495834.24 | 2170698.4 1 | - | Метод спутниковых геодезически х измерений (определени й) | 0.1 |
| н1127О | - | - | - | 495833.31 | 2170698.4 3 | - | Метод спутниковых геодезически х измерений (определени й) | 0.1 |
| н1128О | - | - | - | 495833.17 | 2170694.9 1 | - | Метод спутниковых геодезически х измерений (определени й) | 0.1 |
| н1123О | - | - | - | 495838.86 | 2170694.8 1 | - | Метод спутниковых геодезически х измерений (определени й) | 0.1 |

2. Сведения о характеристиках объекта недвижимости с кадастровым номером : 32:28:0015401:607 :

| № п/п | Наименование характеристики | Значение характеристики |
|--------------|---|---|
| 1 | 2 | 3 |
| 1. | Вид объекта недвижимости | здание |
| 2. | Ранее присвоенный государственный учетный номер (инвентарный) здания, сооружения, объекта незавершенного строительства | - |
| 3. | Кадастровый номер земельного участка (земельных участков), в границах которого (которых) расположены здание, сооружение, объект незавершенного строительства | 32:28:0015011:217 |
| 4. | Уникальный учетный номер кадастрового квартала, в границах которого расположены здание, сооружение, объект незавершенного строительства | 32:28:0015011 |
| 5. | Адрес здания, сооружения, объекта незавершенного строительства | - |
| 5.1. | Сведения о местоположении здания, сооружения, объекта незавершенного строительства (при отсутствии адреса) в структурированном в соответствии с федеральной информационной адресной системой виде | Российская Федерация, Брянская область, город Брянск, территория ГО Водник-1, гараж 3 |
| 5.2. | Дополнительные сведения о местоположении | - |
| 6. | Иные сведения | - |

3. Пояснения к сведениям об объекте недвижимости с кадастровым номером 32:28:0015401:607 :

| | |
|----|---|
| 1. | - |
|----|---|

Описание местоположения зданий, сооружений, объектов незавершенного строительства на земельном участке

**1. Сведения о характерных точках контура объекта недвижимости
с кадастровым номером : 32:28:0015401:610 :**

Система координат МСК-32, зона 2

Зона № 2

| Обозначение характерных точек контура | Содержатся в Едином государственном реестре недвижимости | | | Определены в ходе выполнения комплексных кадастровых работ | | | Метод опреде ления коор динат | Формулы, примененные для расчета средней квадратической погрешности определения координат характерных точек (Mt), м, с подставленными в такие формулы значениями и итоговые (вычисленные) значения Mt, м |
|---|--|---|---------------|---|----------------|---------------|--|--|
| | Координаты, м | | Ради ус, м | Координаты, м | | Ради ус, м | | |
| | X | Y | R | X | Y | R | | |
| 1 | 2 | 3 | 4 | 5 | 6 | 7 | 8 | 9 |
| n11290 | - | - | - | 495847.50 | 2170732.5 1 | - | Метод спутниковых геодезически х измерений (определени й) | 0.1 |
| n11300 | - | - | - | 495847.67 | 2170728.7 9 | - | Метод спутниковых геодезически х измерений (определени й) | 0.1 |
| n11310 | - | - | - | 495853.46 | 2170729.0 4 | - | Метод спутниковых геодезически х измерений (определени й) | 0.1 |
| n11320 | - | - | - | 495853.30 | 2170732.7 6 | - | Метод спутниковых геодезически х измерений (определени й) | 0.1 |
| n11290 | - | - | - | 495847.50 | 2170732.5 1 | - | Метод спутниковых геодезически х измерений (определени й) | 0.1 |

**2. Сведения о характеристиках объекта недвижимости
с кадастровым номером : 32:28:0015401:610 :**

| № п/п | Наименование характеристики | Значение характеристики |
|-------|--|-------------------------|
| 1 | 2 | 3 |
| 1. | Вид объекта недвижимости | здание |
| 2. | Ранее присвоенный государственный учетный номер (инвентарный) здания, сооружения, объекта незавершенного строительства | - |
| 3. | Кадастровый номер земельного участка (земельных участков), в границах которого (которых) расположены здание, сооружение, объект незавершенного строительства | 32:28:0015011:29 |

2. Сведения о характеристиках объекта недвижимости с кадастровым номером : 32:28:0015401:610 :

| № п/п | Наименование характеристики | Значение характеристики |
|--------------|---|--|
| 1 | 2 | 3 |
| 4. | Уникальный учетный номер кадастрового квартала, в границах которого расположены здание, сооружение, объект незавершенного строительства | 32:28:0015011 |
| 5. | Адрес здания, сооружения, объекта незавершенного строительства | - |
| 5.1. | Сведения о местоположении здания, сооружения, объекта незавершенного строительства (при отсутствии адреса) в структурированном в соответствии с федеральной информационной адресной системой виде | Российская Федерация, Брянская область, город Брянск, территория ГО Водник-1, гараж 76 |
| 5.2. | Дополнительные сведения о местоположении | - |
| 6. | Иные сведения | - |

3. Пояснения к сведениям об объекте недвижимости с кадастровым номером 32:28:0015401:610 :

| | |
|----|---|
| 1. | - |
|----|---|

Описание местоположения зданий, сооружений, объектов незавершенного строительства на земельном участке

**1. Сведения о характерных точках контура объекта недвижимости
с кадастровым номером : 32:28:0015401:617 :**

Система координат МСК-32, зона 2

Зона № 2

| Обозначение характерных точек контура | Содержатся в Едином государственном реестре недвижимости | | | Определены в ходе выполнения комплексных кадастровых работ | | | Метод опреде ления коор динат | Формулы, примененные для расчета средней квадратической погрешности определения координат характерных точек (Mt), м, с подставленными в такие формулы значениями и итоговые (вычисленные) значения Mt, м |
|---|--|---|---------------|---|----------------|---------------|--|--|
| | Координаты, м | | Ради ус, м | Координаты, м | | Ради ус, м | | |
| | X | Y | R | X | Y | R | | |
| 1 | 2 | 3 | 4 | 5 | 6 | 7 | 8 | 9 |
| n11330 | - | - | - | 495861.58 | 2170648.8 6 | - | Метод спутниковых геодезически х измерений (определени й) | 0.1 |
| n11340 | - | - | - | 495855.78 | 2170649.0 8 | - | Метод спутниковых геодезически х измерений (определени й) | 0.1 |
| n11350 | - | - | - | 495855.65 | 2170645.7 9 | - | Метод спутниковых геодезически х измерений (определени й) | 0.1 |
| n11360 | - | - | - | 495861.45 | 2170645.5 6 | - | Метод спутниковых геодезически х измерений (определени й) | 0.1 |
| n11330 | - | - | - | 495861.58 | 2170648.8 6 | - | Метод спутниковых геодезически х измерений (определени й) | 0.1 |

**2. Сведения о характеристиках объекта недвижимости
с кадастровым номером : 32:28:0015401:617 :**

| № п/п | Наименование характеристики | Значение характеристики |
|-------|--|-------------------------|
| 1 | 2 | 3 |
| 1. | Вид объекта недвижимости | здание |
| 2. | Ранее присвоенный государственный учетный номер (инвентарный) здания, сооружения, объекта незавершенного строительства | - |
| 3. | Кадастровый номер земельного участка (земельных участков), в границах которого (которых) расположены здание, сооружение, объект незавершенного строительства | 32:28:0015011:18 |

2. Сведения о характеристиках объекта недвижимости с кадастровым номером : 32:28:0015401:617 :

| № п/п | Наименование характеристики | Значение характеристики |
|-------|---|--|
| 1 | 2 | 3 |
| 4. | Уникальный учетный номер кадастрового квартала, в границах которого расположены здание, сооружение, объект незавершенного строительства | 32:28:0015011 |
| 5. | Адрес здания, сооружения, объекта незавершенного строительства | - |
| 5.1. | Сведения о местоположении здания, сооружения, объекта незавершенного строительства (при отсутствии адреса) в структурированном в соответствии с федеральной информационной адресной системой виде | Российская Федерация, Брянская область, город Брянск, территория ГО Водник-1, гараж 55 |
| 5.2. | Дополнительные сведения о местоположении | - |
| 6. | Иные сведения | - |

3. Пояснения к сведениям об объекте недвижимости с кадастровым номером 32:28:0015401:617 :

| | |
|----|---|
| 1. | - |
| | |

**Описание местоположения зданий, сооружений,
объектов незавершенного строительства на земельном участке**

**1. Сведения о характерных точках контура объекта недвижимости
с кадастровым номером : 32:28:0015401:619 :**

Система координат МСК-32, зона 2

Зона № 2

| Обозначение характерных точек контура | Содержатся в Едином государственном реестре недвижимости | | | Определены в ходе выполнения комплексных кадастровых работ | | | Метод опреде ления коор динат | Формулы, примененные для расчета средней квадратической погрешности определения координат характерных точек (Mt), м, с подставленными в такие формулы значениями и итоговые (вычисленные) значения Mt, м |
|---|--|---|---------------|---|----------------|---------------|--|--|
| | Координаты, м | | Ради ус, м | Координаты, м | | Ради ус, м | | |
| | X | Y | R | X | Y | R | | |
| 1 | 2 | 3 | 4 | 5 | 6 | 7 | 8 | 9 |
| н1137О | - | - | - | 495828.88 | 2170734.9 1 | - | Метод спутниковых геодезически х измерений (определени й) | 0.1 |
| н1138О | - | - | - | 495825.98 | 2170737.7 8 | - | Метод спутниковых геодезически х измерений (определени й) | 0.1 |
| н1139О | - | - | - | 495817.92 | 2170729.6 1 | - | Метод спутниковых геодезически х измерений (определени й) | 0.1 |
| н1140О | - | - | - | 495822.17 | 2170725.4 1 | - | Метод спутниковых геодезически х измерений (определени й) | 0.1 |
| н1141О | - | - | - | 495825.90 | 2170729.1 8 | - | Метод спутниковых геодезически х измерений (определени й) | 0.1 |
| н1142О | - | - | - | 495824.55 | 2170730.5 1 | - | Метод спутниковых геодезически х измерений (определени й) | 0.1 |
| н1137О | - | - | - | 495828.88 | 2170734.9 1 | - | Метод спутниковых геодезически х измерений (определени й) | 0.1 |

2. Сведения о характеристиках объекта недвижимости с кадастровым номером : 32:28:0015401:619 :

| № п/п | Наименование характеристики | Значение характеристики |
|--------------|---|---|
| 1 | 2 | 3 |
| 1. | Вид объекта недвижимости | здание |
| 2. | Ранее присвоенный государственный учетный номер (инвентарный) здания, сооружения, объекта незавершенного строительства | - |
| 3. | Кадастровый номер земельного участка (земельных участков), в границах которого (которых) расположены здание, сооружение, объект незавершенного строительства | 32:28:0015011:160 |
| 4. | Уникальный учетный номер кадастрового квартала, в границах которого расположены здание, сооружение, объект незавершенного строительства | 32:28:0015011 |
| 5. | Адрес здания, сооружения, объекта незавершенного строительства | - |
| 5.1. | Сведения о местоположении здания, сооружения, объекта незавершенного строительства (при отсутствии адреса) в структурированном в соответствии с федеральной информационной адресной системой виде | Российская Федерация, Брянская область, город Брянск, территория ГО Водник-2, гараж 133 |
| 5.2. | Дополнительные сведения о местоположении | - |
| 6. | Иные сведения | - |

3. Пояснения к сведениям об объекте недвижимости с кадастровым номером 32:28:0015401:619 :

| | |
|----|---|
| 1. | - |
|----|---|

Описание местоположения зданий, сооружений, объектов незавершенного строительства на земельном участке

**1. Сведения о характерных точках контура объекта недвижимости
с кадастровым номером : 32:28:0015401:624 :**

Система координат МСК-32, зона 2

Зона № 2

| Обозначение характерных точек контура | Содержатся в Едином государственном реестре недвижимости | | | Определены в ходе выполнения комплексных кадастровых работ | | | Метод опреде ления коор динат | Формулы, примененные для расчета средней квадратической погрешности определения координат характерных точек (Mt), м, с подставленными в такие формулы значениями и итоговые (вычисленные) значения Mt, м |
|---|--|---|---------------|---|----------------|---------------|--|--|
| | Координаты, м | | Ради ус, м | Координаты, м | | Ради ус, м | | |
| | X | Y | R | X | Y | R | | |
| 1 | 2 | 3 | 4 | 5 | 6 | 7 | 8 | 9 |
| n11430 | - | - | - | 495823.01 | 2170640.9 5 | - | Метод спутниковых геодезически х измерений (определени й) | 0.1 |
| n11440 | - | - | - | 495822.81 | 2170645.0 0 | - | Метод спутниковых геодезически х измерений (определени й) | 0.1 |
| n11450 | - | - | - | 495817.41 | 2170644.7 3 | - | Метод спутниковых геодезически х измерений (определени й) | 0.1 |
| n11460 | - | - | - | 495817.61 | 2170640.6 8 | - | Метод спутниковых геодезически х измерений (определени й) | 0.1 |
| n11430 | - | - | - | 495823.01 | 2170640.9 5 | - | Метод спутниковых геодезически х измерений (определени й) | 0.1 |

**2. Сведения о характеристиках объекта недвижимости
с кадастровым номером : 32:28:0015401:624 :**

| № п/п | Наименование характеристики | Значение характеристики |
|-------|--|-------------------------|
| 1 | 2 | 3 |
| 1. | Вид объекта недвижимости | здание |
| 2. | Ранее присвоенный государственный учетный номер (инвентарный) здания, сооружения, объекта незавершенного строительства | - |
| 3. | Кадастровый номер земельного участка (земельных участков), в границах которого (которых) расположены здание, сооружение, объект незавершенного строительства | 32:28:0015011:286 |

2. Сведения о характеристиках объекта недвижимости с кадастровым номером : 32:28:0015401:624 :

| № п/п | Наименование характеристики | Значение характеристики |
|-------|---|--|
| 1 | 2 | 3 |
| 4. | Уникальный учетный номер кадастрового квартала, в границах которого расположены здание, сооружение, объект незавершенного строительства | 32:28:0015011 |
| 5. | Адрес здания, сооружения, объекта незавершенного строительства | - |
| 5.1. | Сведения о местоположении здания, сооружения, объекта незавершенного строительства (при отсутствии адреса) в структурированном в соответствии с федеральной информационной адресной системой виде | Российская Федерация, Брянская область, город Брянск, территория ГО Водник-1, гараж 97 |
| 5.2. | Дополнительные сведения о местоположении | - |
| 6. | Иные сведения | - |

3. Пояснения к сведениям об объекте недвижимости с кадастровым номером 32:28:0015401:624 :

| | |
|----|---|
| 1. | - |
| | |

**Описание местоположения зданий, сооружений,
объектов незавершенного строительства на земельном участке**

**1. Сведения о характерных точках контура объекта недвижимости
с кадастровым номером : 32:28:0015401:628 :**

Система координат МСК-32, зона 2

Зона № 2

| Обозначение характерных точек контура | Содержатся в Едином государственном реестре недвижимости | | | Определены в ходе выполнения комплексных кадастровых работ | | | Метод опреде ления коор динат | Формулы, примененные для расчета средней квадратической погрешности определения координат характерных точек (Mt), м, с подставленными в такие формулы значениями и итоговые (вычисленные) значения Mt, м |
|---|--|---|---------------|---|----------------|---------------|--|--|
| | Координаты, м | | Ради ус, м | Координаты, м | | Ради ус, м | | |
| | X | Y | R | X | Y | R | | |
| 1 | 2 | 3 | 4 | 5 | 6 | 7 | 8 | 9 |
| h11470 | - | - | - | 495845.08 | 2170692.5 7 | - | Метод спутниковых геодезически х измерений (определени й) | 0.1 |
| h11480 | - | - | - | 495845.19 | 2170695.6 9 | - | Метод спутниковых геодезически х измерений (определени й) | 0.1 |
| h11490 | - | - | - | 495839.51 | 2170695.9 5 | - | Метод спутниковых геодезически х измерений (определени й) | 0.1 |
| h11500 | - | - | - | 495839.40 | 2170692.7 1 | - | Метод спутниковых геодезически х измерений (определени й) | 0.1 |
| h11470 | - | - | - | 495845.08 | 2170692.5 7 | - | Метод спутниковых геодезически х измерений (определени й) | 0.1 |

**2. Сведения о характеристиках объекта недвижимости
с кадастровым номером : 32:28:0015401:628 :**

| № п/п | Наименование характеристики | Значение характеристики |
|-------|--|-------------------------|
| 1 | 2 | 3 |
| 1. | Вид объекта недвижимости | здание |
| 2. | Ранее присвоенный государственный учетный номер (инвентарный) здания, сооружения, объекта незавершенного строительства | - |
| 3. | Кадастровый номер земельного участка (земельных участков), в границах которого (которых) расположены здание, сооружение, объект незавершенного строительства | 32:28:0015011:239 |

2. Сведения о характеристиках объекта недвижимости с кадастровым номером : 32:28:0015401:628 :

| № п/п | Наименование характеристики | Значение характеристики |
|--------------|---|--|
| 1 | 2 | 3 |
| 4. | Уникальный учетный номер кадастрового квартала, в границах которого расположены здание, сооружение, объект незавершенного строительства | 32:28:0015011 |
| 5. | Адрес здания, сооружения, объекта незавершенного строительства | - |
| 5.1. | Сведения о местоположении здания, сооружения, объекта незавершенного строительства (при отсутствии адреса) в структурированном в соответствии с федеральной информационной адресной системой виде | Российская Федерация, Брянская область, город Брянск, территория ГО Водник-1, гараж 34 |
| 5.2. | Дополнительные сведения о местоположении | - |
| 6. | Иные сведения | - |

3. Пояснения к сведениям об объекте недвижимости с кадастровым номером 32:28:0015401:628 :

| | |
|----|---|
| 1. | - |
|----|---|

Описание местоположения зданий, сооружений, объектов незавершенного строительства на земельном участке

**1. Сведения о характерных точках контура объекта недвижимости
с кадастровым номером : 32:28:0015401:629 :**

Система координат МСК-32, зона 2

Зона № 2

| Обозначение характерных точек контура | Содержатся в Едином государственном реестре недвижимости | | | Определены в ходе выполнения комплексных кадастровых работ | | | Метод опреде ления коор динат | Формулы, примененные для расчета средней квадратической погрешности определения координат характерных точек (Mt), м, с подставленными в такие формулы значениями и итоговые (вычисленные) значения Mt, м |
|---|--|---|---------------|---|----------------|---------------|--|--|
| | Координаты, м | | Ради ус, м | Координаты, м | | Ради ус, м | | |
| | X | Y | R | X | Y | R | | |
| 1 | 2 | 3 | 4 | 5 | 6 | 7 | 8 | 9 |
| n1151O | - | - | - | 495819.50 | 2170768.9 9 | - | Метод спутниковых геодезически х измерений (определени й) | 0.1 |
| n1152O | - | - | - | 495817.16 | 2170765.9 7 | - | Метод спутниковых геодезически х измерений (определени й) | 0.1 |
| n1153O | - | - | - | 495812.96 | 2170769.6 3 | - | Метод спутниковых геодезически х измерений (определени й) | 0.1 |
| n1154O | - | - | - | 495815.28 | 2170772.6 5 | - | Метод спутниковых геодезически х измерений (определени й) | 0.1 |
| n1151O | - | - | - | 495819.50 | 2170768.9 9 | - | Метод спутниковых геодезически х измерений (определени й) | 0.1 |

**2. Сведения о характеристиках объекта недвижимости
с кадастровым номером : 32:28:0015401:629 :**

| № п/п | Наименование характеристики | Значение характеристики |
|-------|--|-------------------------|
| 1 | 2 | 3 |
| 1. | Вид объекта недвижимости | здание |
| 2. | Ранее присвоенный государственный учетный номер (инвентарный) здания, сооружения, объекта незавершенного строительства | - |
| 3. | Кадастровый номер земельного участка (земельных участков), в границах которого (которых) расположены здание, сооружение, объект незавершенного строительства | 32:28:0015011:151 |

2. Сведения о характеристиках объекта недвижимости с кадастровым номером : 32:28:0015401:629 :

| № п/п | Наименование характеристики | Значение характеристики |
|-------|---|---|
| 1 | 2 | 3 |
| 4. | Уникальный учетный номер кадастрового квартала, в границах которого расположены здание, сооружение, объект незавершенного строительства | 32:28:0015011 |
| 5. | Адрес здания, сооружения, объекта незавершенного строительства | - |
| 5.1. | Сведения о местоположении здания, сооружения, объекта незавершенного строительства (при отсутствии адреса) в структурированном в соответствии с федеральной информационной адресной системой виде | Российская Федерация, Брянская область, город Брянск, территория ГО Водник-2, гараж 123 |
| 5.2. | Дополнительные сведения о местоположении | - |
| 6. | Иные сведения | - |

3. Пояснения к сведениям об объекте недвижимости с кадастровым номером 32:28:0015401:629 :

| | |
|----|---|
| 1. | - |
| | |

**Описание местоположения зданий, сооружений,
объектов незавершенного строительства на земельном участке**

**1. Сведения о характерных точках контура объекта недвижимости
с кадастровым номером : 32:28:0015401:632 :**

Система координат МСК-32, зона 2

Зона № 2

| Обозначение характерных точек контура | Содержатся в Едином государственном реестре недвижимости | | | Определены в ходе выполнения комплексных кадастровых работ | | | Метод опреде ления коор динат | Формулы, примененные для расчета средней квадратической погрешности определения координат характерных точек (Mt), м, с подставленными в такие формулы значениями и итоговые (вычисленные) значения Mt, м |
|---|--|----------|---------------|---|----------------|---------------|--|--|
| | Координаты, м | | Ради ус, м | Координаты, м | | Ради ус, м | | |
| | X | Y | R | X | Y | R | | |
| 1 | 2 | 3 | 4 | 5 | 6 | 7 | 8 | 9 |
| n1155O | - | - | - | 495837.54 | 2170848.5 8 | - | Метод спутниковых геодезически х измерений (определени й) | 0.1 |
| n1156O | - | - | - | 495839.00 | 2170852.4 8 | - | Метод спутниковых геодезически х измерений (определени й) | 0.1 |
| n1157O | - | - | - | 495833.07 | 2170854.6 9 | - | Метод спутниковых геодезически х измерений (определени й) | 0.1 |
| n1158O | - | - | - | 495831.61 | 2170850.8 0 | - | Метод спутниковых геодезически х измерений (определени й) | 0.1 |
| n1155O | - | - | - | 495837.54 | 2170848.5 8 | - | Метод спутниковых геодезически х измерений (определени й) | 0.1 |

**2. Сведения о характеристиках объекта недвижимости
с кадастровым номером : 32:28:0015401:632 :**

| № п/п | Наименование характеристики | Значение характеристики |
|----------|--|-------------------------|
| 1 | 2 | 3 |
| 1. | Вид объекта недвижимости | здание |
| 2. | Ранее присвоенный государственный учетный номер (инвентарный) здания, сооружения, объекта незавершенного строительства | - |
| 3. | Кадастровый номер земельного участка (земельных участков), в границах которого (которых) расположены здание, сооружение, объект незавершенного строительства | 32:28:0015011:126 |

2. Сведения о характеристиках объекта недвижимости с кадастровым номером : 32:28:0015401:632 :

| № п/п | Наименование характеристики | Значение характеристики |
|-------|---|--|
| 1 | 2 | 3 |
| 4. | Уникальный учетный номер кадастрового квартала, в границах которого расположены здание, сооружение, объект незавершенного строительства | 32:28:0015011 |
| 5. | Адрес здания, сооружения, объекта незавершенного строительства | - |
| 5.1. | Сведения о местоположении здания, сооружения, объекта незавершенного строительства (при отсутствии адреса) в структурированном в соответствии с федеральной информационной адресной системой виде | Российская Федерация, Брянская область, город Брянск, территория ГО Водник-2, гараж 94 |
| 5.2. | Дополнительные сведения о местоположении | - |
| 6. | Иные сведения | - |

3. Пояснения к сведениям об объекте недвижимости с кадастровым номером 32:28:0015401:632 :

| | |
|----|---|
| 1. | - |
| | |

**Описание местоположения зданий, сооружений,
объектов незавершенного строительства на земельном участке**

**1. Сведения о характерных точках контура объекта недвижимости
с кадастровым номером : 32:28:0015401:633 :**

Система координат МСК-32, зона 2

Зона № 2

| Обозначение характерных точек контура | Содержатся в Едином государственном реестре недвижимости | | | Определены в ходе выполнения комплексных кадастровых работ | | | Метод опреде ления коор динат | Формулы, примененные для расчета средней квадратической погрешности определения координат характерных точек (Mt), м, с подставленными в такие формулы значениями и итоговые (вычисленные) значения Mt, м |
|---|--|---|---------------|---|----------------|---------------|--|--|
| | Координаты, м | | Ради ус, м | Координаты, м | | Ради ус, м | | |
| | X | Y | R | X | Y | R | | |
| 1 | 2 | 3 | 4 | 5 | 6 | 7 | 8 | 9 |
| h1159O | - | - | - | 495859.96 | 2170871.9 3 | - | Метод спутниковых геодезически х измерений (определени й) | 0.1 |
| h1160O | - | - | - | 495862.22 | 2170877.0 0 | - | Метод спутниковых геодезически х измерений (определени й) | 0.1 |
| h1161O | - | - | - | 495858.33 | 2170878.4 3 | - | Метод спутниковых геодезически х измерений (определени й) | 0.1 |
| h1162O | - | - | - | 495856.13 | 2170879.2 2 | - | Метод спутниковых геодезически х измерений (определени й) | 0.1 |
| h1163O | - | - | - | 495854.01 | 2170874.7 9 | - | Метод спутниковых геодезически х измерений (определени й) | 0.1 |
| h1159O | - | - | - | 495859.96 | 2170871.9 3 | - | Метод спутниковых геодезически х измерений (определени й) | 0.1 |

**2. Сведения о характеристиках объекта недвижимости
с кадастровым номером : 32:28:0015401:633 :**

| № п/п | Наименование характеристики | Значение характеристики |
|-------|--|-------------------------|
| 1 | 2 | 3 |
| 1. | Вид объекта недвижимости | здание |
| 2. | Ранее присвоенный государственный учетный номер (инвентарный) здания, сооружения, объекта незавершенного строительства | - |

2. Сведения о характеристиках объекта недвижимости с кадастровым номером : 32:28:0015401:633 :

| № п/п | Наименование характеристики | Значение характеристики |
|-------|---|--|
| 1 | 2 | 3 |
| 3. | Кадастровый номер земельного участка (земельных участков), в границах которого (которых) расположены здание, сооружение, объект незавершенного строительства | 32:28:0015011:109 |
| 4. | Уникальный учетный номер кадастрового квартала, в границах которого расположены здание, сооружение, объект незавершенного строительства | 32:28:0015011 |
| 5. | Адрес здания, сооружения, объекта незавершенного строительства | - |
| 5.1. | Сведения о местоположении здания, сооружения, объекта незавершенного строительства (при отсутствии адреса) в структурированном в соответствии с федеральной информационной адресной системой виде | Российская Федерация, Брянская область, район Бежицкий, город Брянск, территория ГО Водник-2, дом 75 |
| 5.2. | Дополнительные сведения о местоположении | - |
| 6. | Иные сведения | - |

3. Пояснения к сведениям об объекте недвижимости с кадастровым номером 32:28:0015401:633 :

| | |
|----|---|
| 1. | - |
|----|---|

**Описание местоположения зданий, сооружений,
объектов незавершенного строительства на земельном участке**

**1. Сведения о характерных точках контура объекта недвижимости
с кадастровым номером : 32:28:0015401:634 :**

Система координат МСК-32, зона 2

Зона № 2

| Обозначение характерных точек контура | Содержатся в Едином государственном реестре недвижимости | | | Определены в ходе выполнения комплексных кадастровых работ | | | Метод опреде ления коор динат | Формулы, примененные для расчета средней квадратической погрешности определения координат характерных точек (Mt), м, с подставленными в такие формулы значениями и итоговые (вычисленные) значения Mt, м |
|---|--|----------|---------------|---|----------------|---------------|--|--|
| | Координаты, м | | Ради ус, м | Координаты, м | | Ради ус, м | | |
| | X | Y | R | X | Y | R | | |
| 1 | 2 | 3 | 4 | 5 | 6 | 7 | 8 | 9 |
| n1164O | - | - | - | 495856.32 | 2170761.0 3 | - | Метод спутниковых геодезически х измерений (определени й) | 0.1 |
| n1165O | - | - | - | 495855.88 | 2170766.8 6 | - | Метод спутниковых геодезически х измерений (определени й) | 0.1 |
| n1166O | - | - | - | 495852.03 | 2170766.6 2 | - | Метод спутниковых геодезически х измерений (определени й) | 0.1 |
| n1167O | - | - | - | 495852.32 | 2170762.9 1 | - | Метод спутниковых геодезически х измерений (определени й) | 0.1 |
| n1168O | - | - | - | 495852.48 | 2170760.7 4 | - | Метод спутниковых геодезически х измерений (определени й) | 0.1 |
| n1164O | - | - | - | 495856.32 | 2170761.0 3 | - | Метод спутниковых геодезически х измерений (определени й) | 0.1 |

**2. Сведения о характеристиках объекта недвижимости
с кадастровым номером : 32:28:0015401:634 :**

| № п/п | Наименование характеристики | Значение характеристики |
|----------|--|-------------------------|
| 1 | 2 | 3 |
| 1. | Вид объекта недвижимости | здание |
| 2. | Ранее присвоенный государственный учетный номер (инвентарный) здания, сооружения, объекта незавершенного строительства | - |

2. Сведения о характеристиках объекта недвижимости с кадастровым номером : 32:28:0015401:634 :

| № п/п | Наименование характеристики | Значение характеристики |
|-------|---|--|
| 1 | 2 | 3 |
| 3. | Кадастровый номер земельного участка (земельных участков), в границах которого (которых) расположены здание, сооружение, объект незавершенного строительства | 32:28:0015011:285 |
| 4. | Уникальный учетный номер кадастрового квартала, в границах которого расположены здание, сооружение, объект незавершенного строительства | 32:28:0015011 |
| 5. | Адрес здания, сооружения, объекта незавершенного строительства | - |
| 5.1. | Сведения о местоположении здания, сооружения, объекта незавершенного строительства (при отсутствии адреса) в структурированном в соответствии с федеральной информационной адресной системой виде | Российская Федерация, Брянская область, город Брянск, территория ГО Водник-1, гараж 8А |
| 5.2. | Дополнительные сведения о местоположении | - |
| 6. | Иные сведения | - |

3. Пояснения к сведениям об объекте недвижимости с кадастровым номером 32:28:0015401:634 :

| | |
|----|---|
| 1. | - |
|----|---|

**Описание местоположения зданий, сооружений,
объектов незавершенного строительства на земельном участке**

**1. Сведения о характерных точках контура объекта недвижимости
с кадастровым номером : 32:28:0015401:636 :**

Система координат МСК-32, зона 2

Зона № 2

| Обозначение характерных точек контура | Содержатся в Едином государственном реестре недвижимости | | | Определены в ходе выполнения комплексных кадастровых работ | | | Метод опреде ления коор динат | Формулы, примененные для расчета средней квадратической погрешности определения координат характерных точек (Mt), м, с подставленными в такие формулы значениями и итоговые (вычисленные) значения Mt, м |
|---|--|---|---------------|---|----------------|---------------|--|--|
| | Координаты, м | | Ради ус, м | Координаты, м | | Ради ус, м | | |
| | X | Y | R | X | Y | R | | |
| 1 | 2 | 3 | 4 | 5 | 6 | 7 | 8 | 9 |
| h1169O | - | - | - | 495872.57 | 2170648.0 2 | - | Метод спутниковых геодезически х измерений (определени й) | 0.1 |
| h1170O | - | - | - | 495872.47 | 2170643.7 9 | - | Метод спутниковых геодезически х измерений (определени й) | 0.1 |
| h1171O | - | - | - | 495879.24 | 2170643.8 7 | - | Метод спутниковых геодезически х измерений (определени й) | 0.1 |
| h1172O | - | - | - | 495879.23 | 2170648.0 8 | - | Метод спутниковых геодезически х измерений (определени й) | 0.1 |
| h1169O | - | - | - | 495872.57 | 2170648.0 2 | - | Метод спутниковых геодезически х измерений (определени й) | 0.1 |

**2. Сведения о характеристиках объекта недвижимости
с кадастровым номером : 32:28:0015401:636 :**

| № п/п | Наименование характеристики | Значение характеристики |
|-------|--|-------------------------|
| 1 | 2 | 3 |
| 1. | Вид объекта недвижимости | здание |
| 2. | Ранее присвоенный государственный учетный номер (инвентарный) здания, сооружения, объекта незавершенного строительства | - |
| 3. | Кадастровый номер земельного участка (земельных участков), в границах которого (которых) расположены здание, сооружение, объект незавершенного строительства | 32:28:0015011:301 |

2. Сведения о характеристиках объекта недвижимости с кадастровым номером : 32:28:0015401:636 :

| № п/п | Наименование характеристики | Значение характеристики |
|-------|---|---|
| 1 | 2 | 3 |
| 4. | Уникальный учетный номер кадастрового квартала, в границах которого расположены здание, сооружение, объект незавершенного строительства | 32:28:0015011 |
| 5. | Адрес здания, сооружения, объекта незавершенного строительства | - |
| 5.1. | Сведения о местоположении здания, сооружения, объекта незавершенного строительства (при отсутствии адреса) в структурированном в соответствии с федеральной информационной адресной системой виде | Российская Федерация, Брянская область, город Брянск, территория ГО Водник-1, гараж 96А |
| 5.2. | Дополнительные сведения о местоположении | - |
| 6. | Иные сведения | - |

3. Пояснения к сведениям об объекте недвижимости с кадастровым номером 32:28:0015401:636 :

| | |
|----|---|
| 1. | - |
| | |

Описание местоположения зданий, сооружений, объектов незавершенного строительства на земельном участке

**1. Сведения о характерных точках контура объекта недвижимости
с кадастровым номером : 32:28:0015401:637 :**

Система координат МСК-32, зона 2

Зона № 2

| Обозначение характерных точек контура | Содержатся в Едином государственном реестре недвижимости | | | Определены в ходе выполнения комплексных кадастровых работ | | | Метод опреде ления коор динат | Формулы, примененные для расчета средней квадратической погрешности определения координат характерных точек (Mt), м, с подставленными в такие формулы значениями и итоговые (вычисленные) значения Mt, м |
|---|--|---|---------------|---|----------------|---------------|--|--|
| | Координаты, м | | Ради ус, м | Координаты, м | | Ради ус, м | | |
| | X | Y | R | X | Y | R | | |
| 1 | 2 | 3 | 4 | 5 | 6 | 7 | 8 | 9 |
| н1173О | - | - | - | 495775.55 | 2170722.5 2 | - | Метод спутниковых геодезически х измерений (определени й) | 0.1 |
| н1174О | - | - | - | 495778.86 | 2170726.9 6 | - | Метод спутниковых геодезически х измерений (определени й) | 0.1 |
| н1175О | - | - | - | 495778.41 | 2170727.3 4 | - | Метод спутниковых геодезически х измерений (определени й) | 0.1 |
| н1176О | - | - | - | 495774.15 | 2170730.8 6 | - | Метод спутниковых геодезически х измерений (определени й) | 0.1 |
| н1177О | - | - | - | 495773.53 | 2170729.9 6 | - | Метод спутниковых геодезически х измерений (определени й) | 0.1 |
| н1178О | - | - | - | 495771.06 | 2170726.3 5 | - | Метод спутниковых геодезически х измерений (определени й) | 0.1 |
| н1179О | - | - | - | 495774.87 | 2170723.1 0 | - | Метод спутниковых геодезически х измерений (определени й) | 0.1 |
| н1173О | - | - | - | 495775.55 | 2170722.5 2 | - | Метод спутниковых геодезически х измерений (определени й) | 0.1 |

2. Сведения о характеристиках объекта недвижимости с кадастровым номером : 32:28:0015401:637 :

| № п/п | Наименование характеристики | Значение характеристики |
|--------------|---|---|
| 1 | 2 | 3 |
| 1. | Вид объекта недвижимости | здание |
| 2. | Ранее присвоенный государственный учетный номер (инвентарный) здания, сооружения, объекта незавершенного строительства | - |
| 3. | Кадастровый номер земельного участка (земельных участков), в границах которого (которых) расположены здание, сооружение, объект незавершенного строительства | 32:28:0015011:163 |
| 4. | Уникальный учетный номер кадастрового квартала, в границах которого расположены здание, сооружение, объект незавершенного строительства | 32:28:0015011 |
| 5. | Адрес здания, сооружения, объекта незавершенного строительства | - |
| 5.1. | Сведения о местоположении здания, сооружения, объекта незавершенного строительства (при отсутствии адреса) в структурированном в соответствии с федеральной информационной адресной системой виде | Российская Федерация, Брянская область, город Брянск, территория ГО Водник-2, гараж 136 |
| 5.2. | Дополнительные сведения о местоположении | - |
| 6. | Иные сведения | - |

3. Пояснения к сведениям об объекте недвижимости с кадастровым номером 32:28:0015401:637 :

| | |
|----|---|
| 1. | - |
| | |

**Описание местоположения зданий, сооружений,
объектов незавершенного строительства на земельном участке**

**1. Сведения о характерных точках контура объекта недвижимости
с кадастровым номером : 32:28:0015401:639 :**

Система координат МСК-32, зона 2

Зона № 2

| Обозначение характерных точек контура | Содержатся в Едином государственном реестре недвижимости | | | Определены в ходе выполнения комплексных кадастровых работ | | | Метод опреде ления коор динат | Формулы, примененные для расчета средней квадратической погрешности определения координат характерных точек (Mt), м, с подставленными в такие формулы значениями и итоговые (вычисленные) значения Mt, м |
|---|--|---|---------------|---|----------------|---------------|--|--|
| | Координаты, м | | Ради ус, м | Координаты, м | | Ради ус, м | | |
| | X | Y | R | X | Y | R | | |
| 1 | 2 | 3 | 4 | 5 | 6 | 7 | 8 | 9 |
| н11800 | - | - | - | 495828.72 | 2170822.7 9 | - | Метод спутниковых геодезически х измерений (определени й) | 0.1 |
| н11810 | - | - | - | 495822.88 | 2170824.5 7 | - | Метод спутниковых геодезически х измерений (определени й) | 0.1 |
| н11820 | - | - | - | 495821.76 | 2170821.1 0 | - | Метод спутниковых геодезически х измерений (определени й) | 0.1 |
| н11830 | - | - | - | 495826.88 | 2170819.7 2 | - | Метод спутниковых геодезически х измерений (определени й) | 0.1 |
| н11840 | - | - | - | 495827.78 | 2170819.4 2 | - | Метод спутниковых геодезически х измерений (определени й) | 0.1 |
| н11800 | - | - | - | 495828.72 | 2170822.7 9 | - | Метод спутниковых геодезически х измерений (определени й) | 0.1 |

**2. Сведения о характеристиках объекта недвижимости
с кадастровым номером : 32:28:0015401:639 :**

| № п/п | Наименование характеристики | Значение характеристики |
|-------|--|-------------------------|
| 1 | 2 | 3 |
| 1. | Вид объекта недвижимости | здание |
| 2. | Ранее присвоенный государственный учетный номер (инвентарный) здания, сооружения, объекта незавершенного строительства | - |

2. Сведения о характеристиках объекта недвижимости с кадастровым номером : 32:28:0015401:639 :

| № п/п | Наименование характеристики | Значение характеристики |
|-------|---|---|
| 1 | 2 | 3 |
| 3. | Кадастровый номер земельного участка (земельных участков), в границах которого (которых) расположены здание, сооружение, объект незавершенного строительства | 32:28:0015011:133 |
| 4. | Уникальный учетный номер кадастрового квартала, в границах которого расположены здание, сооружение, объект незавершенного строительства | 32:28:0015011 |
| 5. | Адрес здания, сооружения, объекта незавершенного строительства | - |
| 5.1. | Сведения о местоположении здания, сооружения, объекта незавершенного строительства (при отсутствии адреса) в структурированном в соответствии с федеральной информационной адресной системой виде | Российская Федерация, Брянская область, город Брянск, территория ГО Водник-2, гараж 101 |
| 5.2. | Дополнительные сведения о местоположении | - |
| 6. | Иные сведения | - |

3. Пояснения к сведениям об объекте недвижимости с кадастровым номером 32:28:0015401:639 :

| | |
|----|---|
| 1. | - |
|----|---|

**Описание местоположения зданий, сооружений,
объектов незавершенного строительства на земельном участке**

**1. Сведения о характерных точках контура объекта недвижимости
с кадастровым номером : 32:28:0015401:646 :**

Система координат МСК-32, зона 2

Зона № 2

| Обозначение характерных точек контура | Содержатся в Едином государственном реестре недвижимости | | | Определены в ходе выполнения комплексных кадастровых работ | | | Метод опреде ления коор динат | Формулы, примененные для расчета средней квадратической погрешности определения координат характерных точек (Mt), м, с подставленными в такие формулы значениями и итоговые (вычисленные) значения Mt, м |
|---|--|----------|---------------|---|----------------|---------------|--|--|
| | Координаты, м | | Ради ус, м | Координаты, м | | Ради ус, м | | |
| | X | Y | R | X | Y | R | | |
| 1 | 2 | 3 | 4 | 5 | 6 | 7 | 8 | 9 |
| n11850 | - | - | - | 495833.16 | 2170694.7 1 | - | Метод спутниковых геодезически х измерений (определени й) | 0.1 |
| n11860 | - | - | - | 495833.09 | 2170690.9 1 | - | Метод спутниковых геодезически х измерений (определени й) | 0.1 |
| n11870 | - | - | - | 495838.78 | 2170690.8 0 | - | Метод спутниковых геодезически х измерений (определени й) | 0.1 |
| n11880 | - | - | - | 495838.85 | 2170694.6 1 | - | Метод спутниковых геодезически х измерений (определени й) | 0.1 |
| n11850 | - | - | - | 495833.16 | 2170694.7 1 | - | Метод спутниковых геодезически х измерений (определени й) | 0.1 |

**2. Сведения о характеристиках объекта недвижимости
с кадастровым номером : 32:28:0015401:646 :**

| № п/п | Наименование характеристики | Значение характеристики |
|----------|--|-------------------------|
| 1 | 2 | 3 |
| 1. | Вид объекта недвижимости | здание |
| 2. | Ранее присвоенный государственный учетный номер (инвентарный) здания, сооружения, объекта незавершенного строительства | - |
| 3. | Кадастровый номер земельного участка (земельных участков), в границах которого (которых) расположены здание, сооружение, объект незавершенного строительства | 32:28:0015011:23 |

2. Сведения о характеристиках объекта недвижимости с кадастровым номером : 32:28:0015401:646 :

| № п/п | Наименование характеристики | Значение характеристики |
|-------|---|---|
| 1 | 2 | 3 |
| 4. | Уникальный учетный номер кадастрового квартала, в границах которого расположены здание, сооружение, объект незавершенного строительства | 32:28:0015011 |
| 5. | Адрес здания, сооружения, объекта незавершенного строительства | - |
| 5.1. | Сведения о местоположении здания, сооружения, объекта незавершенного строительства (при отсутствии адреса) в структурированном в соответствии с федеральной информационной адресной системой виде | Российская Федерация, Брянская область, город Брянск, территория ГО Водник-1, гараж 4 |
| 5.2. | Дополнительные сведения о местоположении | - |
| 6. | Иные сведения | - |

3. Пояснения к сведениям об объекте недвижимости с кадастровым номером 32:28:0015401:646 :

| | |
|----|---|
| 1. | - |
| | |

**Описание местоположения зданий, сооружений,
объектов незавершенного строительства на земельном участке**

**1. Сведения о характерных точках контура объекта недвижимости
с кадастровым номером : 32:28:0015401:649 :**

Система координат МСК-32, зона 2

Зона № 2

| Обозначение характерных точек контура | Содержатся в Едином государственном реестре недвижимости | | | Определены в ходе выполнения комплексных кадастровых работ | | | Метод опреде ления коор динат | Формулы, примененные для расчета средней квадратической погрешности определения координат характерных точек (Mt), м, с подставленными в такие формулы значениями и итоговые (вычисленные) значения Mt, м |
|---|--|----------|---------------|---|----------------|---------------|--|--|
| | Координаты, м | | Ради ус, м | Координаты, м | | Ради ус, м | | |
| | X | Y | R | X | Y | R | | |
| 1 | 2 | 3 | 4 | 5 | 6 | 7 | 8 | 9 |
| h1189O | - | - | - | 495812.96 | 2170846.6 8 | - | Метод спутниковых геодезически х измерений (определени й) | 0.1 |
| h1190O | - | - | - | 495814.31 | 2170849.9 4 | - | Метод спутниковых геодезически х измерений (определени й) | 0.1 |
| h1191O | - | - | - | 495805.49 | 2170853.5 7 | - | Метод спутниковых геодезически х измерений (определени й) | 0.1 |
| h1192O | - | - | - | 495804.03 | 2170850.1 7 | - | Метод спутниковых геодезически х измерений (определени й) | 0.1 |
| h1193O | - | - | - | 495807.40 | 2170848.8 3 | - | Метод спутниковых геодезически х измерений (определени й) | 0.1 |
| h1189O | - | - | - | 495812.96 | 2170846.6 8 | - | Метод спутниковых геодезически х измерений (определени й) | 0.1 |

**2. Сведения о характеристиках объекта недвижимости
с кадастровым номером : 32:28:0015401:649 :**

| № п/п | Наименование характеристики | Значение характеристики |
|----------|--|-------------------------|
| 1 | 2 | 3 |
| 1. | Вид объекта недвижимости | здание |
| 2. | Ранее присвоенный государственный учетный номер (инвентарный) здания, сооружения, объекта незавершенного строительства | - |

2. Сведения о характеристиках объекта недвижимости с кадастровым номером : 32:28:0015401:649 :

| № п/п | Наименование характеристики | Значение характеристики |
|-------|---|---|
| 1 | 2 | 3 |
| 3. | Кадастровый номер земельного участка (земельных участков), в границах которого (которых) расположены здание, сооружение, объект незавершенного строительства | 32:28:0015011:316 |
| 4. | Уникальный учетный номер кадастрового квартала, в границах которого расположены здание, сооружение, объект незавершенного строительства | 32:28:0015011 |
| 5. | Адрес здания, сооружения, объекта незавершенного строительства | - |
| 5.1. | Сведения о местоположении здания, сооружения, объекта незавершенного строительства (при отсутствии адреса) в структурированном в соответствии с федеральной информационной адресной системой виде | Российская Федерация, 241035, Брянская область, город Брянск, территория ГО Водник-2, гараж 23А |
| 5.2. | Дополнительные сведения о местоположении | - |
| 6. | Иные сведения | - |

3. Пояснения к сведениям об объекте недвижимости с кадастровым номером 32:28:0015401:649 :

| | |
|----|---|
| 1. | - |
|----|---|

**Описание местоположения зданий, сооружений,
объектов незавершенного строительства на земельном участке**

**1. Сведения о характерных точках контура объекта недвижимости
с кадастровым номером : 32:28:0015401:651 :**

Система координат МСК-32, зона 2

Зона № 2

| Обозначение характерных точек контура | Содержатся в Едином государственном реестре недвижимости | | | Определены в ходе выполнения комплексных кадастровых работ | | | Метод опреде ления коор динат | Формулы, примененные для расчета средней квадратической погрешности определения координат характерных точек (Mt), м, с подставленными в такие формулы значениями и итоговые (вычисленные) значения Mt, м |
|---|--|----------|---------------|---|----------------|---------------|--|--|
| | Координаты, м | | Ради ус, м | Координаты, м | | Ради ус, м | | |
| | X | Y | R | X | Y | R | | |
| 1 | 2 | 3 | 4 | 5 | 6 | 7 | 8 | 9 |
| n1194O | - | - | - | 495844.93 | 2170682.7 1 | - | Метод спутниковых геодезически х измерений (определени й) | 0.1 |
| n1195O | - | - | - | 495845.07 | 2170685.6 3 | - | Метод спутниковых геодезически х измерений (определени й) | 0.1 |
| n1196O | - | - | - | 495839.17 | 2170685.6 3 | - | Метод спутниковых геодезически х измерений (определени й) | 0.1 |
| n1197O | - | - | - | 495838.92 | 2170685.6 3 | - | Метод спутниковых геодезически х измерений (определени й) | 0.1 |
| n1198O | - | - | - | 495838.89 | 2170682.9 2 | - | Метод спутниковых геодезически х измерений (определени й) | 0.1 |
| n1194O | - | - | - | 495844.93 | 2170682.7 1 | - | Метод спутниковых геодезически х измерений (определени й) | 0.1 |

**2. Сведения о характеристиках объекта недвижимости
с кадастровым номером : 32:28:0015401:651 :**

| № п/п | Наименование характеристики | Значение характеристики |
|----------|--|-------------------------|
| 1 | 2 | 3 |
| 1. | Вид объекта недвижимости | здание |
| 2. | Ранее присвоенный государственный учетный номер (инвентарный) здания, сооружения, объекта незавершенного строительства | - |

2. Сведения о характеристиках объекта недвижимости с кадастровым номером : 32:28:0015401:651 :

| № п/п | Наименование характеристики | Значение характеристики |
|--------------|---|--|
| 1 | 2 | 3 |
| 3. | Кадастровый номер земельного участка (земельных участков), в границах которого (которых) расположены здание, сооружение, объект незавершенного строительства | 32:28:0015011:241 |
| 4. | Уникальный учетный номер кадастрового квартала, в границах которого расположены здание, сооружение, объект незавершенного строительства | 32:28:0015011 |
| 5. | Адрес здания, сооружения, объекта незавершенного строительства | - |
| 5.1. | Сведения о местоположении здания, сооружения, объекта незавершенного строительства (при отсутствии адреса) в структурированном в соответствии с федеральной информационной адресной системой виде | Российская Федерация, Брянская область, город Брянск, территория ГО Водник-1, гараж 38 |
| 5.2. | Дополнительные сведения о местоположении | - |
| 6. | Иные сведения | - |

3. Пояснения к сведениям об объекте недвижимости с кадастровым номером 32:28:0015401:651 :

| | |
|----|---|
| 1. | - |
|----|---|

**Описание местоположения зданий, сооружений,
объектов незавершенного строительства на земельном участке**

**1. Сведения о характерных точках контура объекта недвижимости
с кадастровым номером : 32:28:0015401:654 :**

Система координат МСК-32, зона 2

Зона № 2

| Обозначение характерных точек контура | Содержатся в Едином государственном реестре недвижимости | | | Определены в ходе выполнения комплексных кадастровых работ | | | Метод опреде ления коор динат | Формулы, примененные для расчета средней квадратической погрешности определения координат характерных точек (Mt), м, с подставленными в такие формулы значениями и итоговые (вычисленные) значения Mt, м |
|---|--|----------|---------------|---|----------------|---------------|--|--|
| | Координаты, м | | Ради ус, м | Координаты, м | | Ради ус, м | | |
| | X | Y | R | X | Y | R | | |
| 1 | 2 | 3 | 4 | 5 | 6 | 7 | 8 | 9 |
| n1199O | - | - | - | 495799.45 | 2170755.5 6 | - | Метод спутниковых геодезически х измерений (определени й) | 0.1 |
| n1200O | - | - | - | 495802.30 | 2170752.6 5 | - | Метод спутниковых геодезически х измерений (определени й) | 0.1 |
| n1201O | - | - | - | 495802.63 | 2170752.3 1 | - | Метод спутниковых геодезически х измерений (определени й) | 0.1 |
| n1202O | - | - | - | 495806.97 | 2170756.5 7 | - | Метод спутниковых геодезически х измерений (определени й) | 0.1 |
| n1203O | - | - | - | 495803.78 | 2170759.8 1 | - | Метод спутниковых геодезически х измерений (определени й) | 0.1 |
| n1199O | - | - | - | 495799.45 | 2170755.5 6 | - | Метод спутниковых геодезически х измерений (определени й) | 0.1 |

**2. Сведения о характеристиках объекта недвижимости
с кадастровым номером : 32:28:0015401:654 :**

| № п/п | Наименование характеристики | Значение характеристики |
|----------|--|-------------------------|
| 1 | 2 | 3 |
| 1. | Вид объекта недвижимости | здание |
| 2. | Ранее присвоенный государственный учетный номер (инвентарный) здания, сооружения, объекта незавершенного строительства | - |

2. Сведения о характеристиках объекта недвижимости с кадастровым номером : 32:28:0015401:654 :

| № п/п | Наименование характеристики | Значение характеристики |
|--------------|---|---|
| 1 | 2 | 3 |
| 3. | Кадастровый номер земельного участка (земельных участков), в границах которого (которых) расположены здание, сооружение, объект незавершенного строительства | 32:28:0015011:140 |
| 4. | Уникальный учетный номер кадастрового квартала, в границах которого расположены здание, сооружение, объект незавершенного строительства | 32:28:0015011 |
| 5. | Адрес здания, сооружения, объекта незавершенного строительства | - |
| 5.1. | Сведения о местоположении здания, сооружения, объекта незавершенного строительства (при отсутствии адреса) в структурированном в соответствии с федеральной информационной адресной системой виде | Российская Федерация, Брянская область, город Брянск, территория ГО Водник-2, гараж 111 |
| 5.2. | Дополнительные сведения о местоположении | - |
| 6. | Иные сведения | - |

3. Пояснения к сведениям об объекте недвижимости с кадастровым номером 32:28:0015401:654 :

| | |
|----|---|
| 1. | - |
|----|---|

Описание местоположения зданий, сооружений, объектов незавершенного строительства на земельном участке

**1. Сведения о характерных точках контура объекта недвижимости
с кадастровым номером : 32:28:0015401:656 :**

Система координат МСК-32, зона 2

Зона № 2

| Обозначение характерных точек контура | Содержатся в Едином государственном реестре недвижимости | | | Определены в ходе выполнения комплексных кадастровых работ | | | Метод опреде ления коор динат | Формулы, примененные для расчета средней квадратической погрешности определения координат характерных точек (Mt), м, с подставленными в такие формулы значениями и итоговые (вычисленные) значения Mt, м |
|---|--|---|---------------|---|----------------|---------------|--|--|
| | Координаты, м | | Ради ус, м | Координаты, м | | Ради ус, м | | |
| | X | Y | R | X | Y | R | | |
| 1 | 2 | 3 | 4 | 5 | 6 | 7 | 8 | 9 |
| n12040 | - | - | - | 495758.91 | 2170731.6 3 | - | Метод спутниковых геодезически х измерений (определени й) | 0.1 |
| n12050 | - | - | - | 495755.50 | 2170728.0 4 | - | Метод спутниковых геодезически х измерений (определени й) | 0.1 |
| n12060 | - | - | - | 495759.89 | 2170724.0 0 | - | Метод спутниковых геодезически х измерений (определени й) | 0.1 |
| n12070 | - | - | - | 495762.87 | 2170728.0 2 | - | Метод спутниковых геодезически х измерений (определени й) | 0.1 |
| n12040 | - | - | - | 495758.91 | 2170731.6 3 | - | Метод спутниковых геодезически х измерений (определени й) | 0.1 |

**2. Сведения о характеристиках объекта недвижимости
с кадастровым номером : 32:28:0015401:656 :**

| № п/п | Наименование характеристики | Значение характеристики |
|-------|--|--------------------------------------|
| 1 | 2 | 3 |
| 1. | Вид объекта недвижимости | здание |
| 2. | Ранее присвоенный государственный учетный номер (инвентарный) здания, сооружения, объекта незавершенного строительства | - |
| 3. | Кадастровый номер земельного участка (земельных участков), в границах которого (которых) расположены здание, сооружение, объект незавершенного строительства | 32:28:0015011:167, 32:00:0000000:136 |

2. Сведения о характеристиках объекта недвижимости с кадастровым номером : 32:28:0015401:656 :

| № п/п | Наименование характеристики | Значение характеристики |
|-------|---|---|
| 1 | 2 | 3 |
| 4. | Уникальный учетный номер кадастрового квартала, в границах которого расположены здание, сооружение, объект незавершенного строительства | 32:28:0015011 |
| 5. | Адрес здания, сооружения, объекта незавершенного строительства | - |
| 5.1. | Сведения о местоположении здания, сооружения, объекта незавершенного строительства (при отсутствии адреса) в структурированном в соответствии с федеральной информационной адресной системой виде | Российская Федерация, Брянская область, город Брянск, территория ГО Водник-2, гараж 140 |
| 5.2. | Дополнительные сведения о местоположении | - |
| 6. | Иные сведения | - |

3. Пояснения к сведениям об объекте недвижимости с кадастровым номером 32:28:0015401:656 :

| | |
|----|---|
| 1. | - |
| | |

**Описание местоположения зданий, сооружений,
объектов незавершенного строительства на земельном участке**

**1. Сведения о характерных точках контура объекта недвижимости
с кадастровым номером : 32:28:0015401:657 :**

Система координат МСК-32, зона 2

Зона № 2

| Обозначение характерных точек контура | Содержатся в Едином государственном реестре недвижимости | | | Определены в ходе выполнения комплексных кадастровых работ | | | Метод опреде ления коор динат | Формулы, примененные для расчета средней квадратической погрешности определения координат характерных точек (Mt), м, с подставленными в такие формулы значениями и итоговые (вычисленные) значения Mt, м |
|---|--|---|---------------|---|----------------|---------------|--|--|
| | Координаты, м | | Ради ус, м | Координаты, м | | Ради ус, м | | |
| | X | Y | R | X | Y | R | | |
| 1 | 2 | 3 | 4 | 5 | 6 | 7 | 8 | 9 |
| н1208О | - | - | - | 495892.46 | 2170901.4 8 | - | Метод спутниковых геодезически х измерений (определени й) | 0.1 |
| н1209О | - | - | - | 495893.07 | 2170904.2 9 | - | Метод спутниковых геодезически х измерений (определени й) | 0.1 |
| н1210О | - | - | - | 495890.94 | 2170904.7 5 | - | Метод спутниковых геодезически х измерений (определени й) | 0.1 |
| н1211О | - | - | - | 495890.98 | 2170904.9 2 | - | Метод спутниковых геодезически х измерений (определени й) | 0.1 |
| н1212О | - | - | - | 495884.39 | 2170906.3 5 | - | Метод спутниковых геодезически х измерений (определени й) | 0.1 |
| н1213О | - | - | - | 495883.74 | 2170903.3 8 | - | Метод спутниковых геодезически х измерений (определени й) | 0.1 |
| н1208О | - | - | - | 495892.46 | 2170901.4 8 | - | Метод спутниковых геодезически х измерений (определени й) | 0.1 |

2. Сведения о характеристиках объекта недвижимости с кадастровым номером : 32:28:0015401:657 :

| № п/п | Наименование характеристики | Значение характеристики |
|--------------|---|--|
| 1 | 2 | 3 |
| 1. | Вид объекта недвижимости | здание |
| 2. | Ранее присвоенный государственный учетный номер (инвентарный) здания, сооружения, объекта незавершенного строительства | - |
| 3. | Кадастровый номер земельного участка (земельных участков), в границах которого (которых) расположены здание, сооружение, объект незавершенного строительства | 32:28:0015011:75 |
| 4. | Уникальный учетный номер кадастрового квартала, в границах которого расположены здание, сооружение, объект незавершенного строительства | 32:28:0015011 |
| 5. | Адрес здания, сооружения, объекта незавершенного строительства | - |
| 5.1. | Сведения о местоположении здания, сооружения, объекта незавершенного строительства (при отсутствии адреса) в структурированном в соответствии с федеральной информационной адресной системой виде | Российская Федерация, Брянская область, район Бежицкий, город Брянск, территория ГО Водник-2, гараж 37 |
| 5.2. | Дополнительные сведения о местоположении | - |
| 6. | Иные сведения | - |

3. Пояснения к сведениям об объекте недвижимости с кадастровым номером 32:28:0015401:657 :

| | |
|----|---|
| 1. | - |
|----|---|

Описание местоположения зданий, сооружений, объектов незавершенного строительства на земельном участке

**1. Сведения о характерных точках контура объекта недвижимости
с кадастровым номером : 32:28:0015401:659 :**

Система координат МСК-32, зона 2

Зона № 2

| Обозначение характерных точек контура | Содержатся в Едином государственном реестре недвижимости | | | Определены в ходе выполнения комплексных кадастровых работ | | | Метод опреде ления коор динат | Формулы, примененные для расчета средней квадратической погрешности определения координат характерных точек (Mt), м, с подставленными в такие формулы значениями и итоговые (вычисленные) значения Mt, м |
|---|--|---|---------------|---|----------------|---------------|--|--|
| | Координаты, м | | Ради ус, м | Координаты, м | | Ради ус, м | | |
| | X | Y | R | X | Y | R | | |
| 1 | 2 | 3 | 4 | 5 | 6 | 7 | 8 | 9 |
| n12140 | - | - | - | 495855.57 | 2170659.7 0 | - | Метод спутниковых геодезически х измерений (определени й) | 0.1 |
| n12150 | - | - | - | 495855.79 | 2170662.9 0 | - | Метод спутниковых геодезически х измерений (определени й) | 0.1 |
| n12160 | - | - | - | 495861.94 | 2170662.9 0 | - | Метод спутниковых геодезически х измерений (определени й) | 0.1 |
| n12170 | - | - | - | 495861.94 | 2170659.7 0 | - | Метод спутниковых геодезически х измерений (определени й) | 0.1 |
| n12140 | - | - | - | 495855.57 | 2170659.7 0 | - | Метод спутниковых геодезически х измерений (определени й) | 0.1 |

**2. Сведения о характеристиках объекта недвижимости
с кадастровым номером : 32:28:0015401:659 :**

| № п/п | Наименование характеристики | Значение характеристики |
|-------|--|-------------------------|
| 1 | 2 | 3 |
| 1. | Вид объекта недвижимости | здание |
| 2. | Ранее присвоенный государственный учетный номер (инвентарный) здания, сооружения, объекта незавершенного строительства | - |
| 3. | Кадастровый номер земельного участка (земельных участков), в границах которого (которых) расположены здание, сооружение, объект незавершенного строительства | 32:28:0015011:259 |

2. Сведения о характеристиках объекта недвижимости с кадастровым номером : 32:28:0015401:659 :

| № п/п | Наименование характеристики | Значение характеристики |
|-------|---|--|
| 1 | 2 | 3 |
| 4. | Уникальный учетный номер кадастрового квартала, в границах которого расположены здание, сооружение, объект незавершенного строительства | 32:28:0015011 |
| 5. | Адрес здания, сооружения, объекта незавершенного строительства | - |
| 5.1. | Сведения о местоположении здания, сооружения, объекта незавершенного строительства (при отсутствии адреса) в структурированном в соответствии с федеральной информационной адресной системой виде | Российская Федерация, Брянская область, город Брянск, территория ГО Водник-1, гараж 59 |
| 5.2. | Дополнительные сведения о местоположении | - |
| 6. | Иные сведения | - |

3. Пояснения к сведениям об объекте недвижимости с кадастровым номером 32:28:0015401:659 :

| | |
|----|---|
| 1. | - |
| | |

Описание местоположения зданий, сооружений, объектов незавершенного строительства на земельном участке

**1. Сведения о характерных точках контура объекта недвижимости
с кадастровым номером : 32:28:0015401:661 :**

Система координат МСК-32, зона 2

Зона № 2

| Обозначение характерных точек контура | Содержатся в Едином государственном реестре недвижимости | | | Определены в ходе выполнения комплексных кадастровых работ | | | Метод опреде ления коор динат | Формулы, примененные для расчета средней квадратической погрешности определения координат характерных точек (Mt), м, с подставленными в такие формулы значениями и итоговые (вычисленные) значения Mt, м |
|---|--|---|---------------|---|----------------|---------------|--|--|
| | Координаты, м | | Ради ус, м | Координаты, м | | Ради ус, м | | |
| | X | Y | R | X | Y | R | | |
| 1 | 2 | 3 | 4 | 5 | 6 | 7 | 8 | 9 |
| n12180 | - | - | - | 495855.40 | 2170864.5 1 | - | Метод спутниковых геодезически х измерений (определени й) | 0.1 |
| n12190 | - | - | - | 495857.06 | 2170867.9 8 | - | Метод спутниковых геодезически х измерений (определени й) | 0.1 |
| n12200 | - | - | - | 495851.81 | 2170870.5 0 | - | Метод спутниковых геодезически х измерений (определени й) | 0.1 |
| n12210 | - | - | - | 495850.14 | 2170867.0 2 | - | Метод спутниковых геодезически х измерений (определени й) | 0.1 |
| n12180 | - | - | - | 495855.40 | 2170864.5 1 | - | Метод спутниковых геодезически х измерений (определени й) | 0.1 |

**2. Сведения о характеристиках объекта недвижимости
с кадастровым номером : 32:28:0015401:661 :**

| № п/п | Наименование характеристики | Значение характеристики |
|-------|--|-------------------------|
| 1 | 2 | 3 |
| 1. | Вид объекта недвижимости | здание |
| 2. | Ранее присвоенный государственный учетный номер (инвентарный) здания, сооружения, объекта незавершенного строительства | - |
| 3. | Кадастровый номер земельного участка (земельных участков), в границах которого (которых) расположены здание, сооружение, объект незавершенного строительства | 32:28:0015011:107 |

2. Сведения о характеристиках объекта недвижимости с кадастровым номером : 32:28:0015401:661 :

| № п/п | Наименование характеристики | Значение характеристики |
|-------|---|--|
| 1 | 2 | 3 |
| 4. | Уникальный учетный номер кадастрового квартала, в границах которого расположены здание, сооружение, объект незавершенного строительства | 32:28:0015011 |
| 5. | Адрес здания, сооружения, объекта незавершенного строительства | - |
| 5.1. | Сведения о местоположении здания, сооружения, объекта незавершенного строительства (при отсутствии адреса) в структурированном в соответствии с федеральной информационной адресной системой виде | Российская Федерация, Брянская область, город Брянск, территория ГО Водник-2, гараж 73 |
| 5.2. | Дополнительные сведения о местоположении | - |
| 6. | Иные сведения | - |

3. Пояснения к сведениям об объекте недвижимости с кадастровым номером 32:28:0015401:661 :

| | |
|----|---|
| 1. | - |
| | |

Описание местоположения зданий, сооружений, объектов незавершенного строительства на земельном участке

**1. Сведения о характерных точках контура объекта недвижимости
с кадастровым номером : 32:28:0015401:663 :**

Система координат МСК-32, зона 2

Зона № 2

| Обозначение характерных точек контура | Содержатся в Едином государственном реестре недвижимости | | | Определены в ходе выполнения комплексных кадастровых работ | | | Метод опреде ления коор динат | Формулы, примененные для расчета средней квадратической погрешности определения координат характерных точек (Mt), м, с подставленными в такие формулы значениями и итоговые (вычисленные) значения Mt, м |
|---|--|---|---------------|---|----------------|---------------|--|--|
| | Координаты, м | | Ради ус, м | Координаты, м | | Ради ус, м | | |
| | X | Y | R | X | Y | R | | |
| 1 | 2 | 3 | 4 | 5 | 6 | 7 | 8 | 9 |
| n1222O | - | - | - | 495839.87 | 2170852.8 7 | - | Метод спутниковых геодезически х измерений (определени й) | 0.1 |
| n1223O | - | - | - | 495841.41 | 2170856.8 3 | - | Метод спутниковых геодезически х измерений (определени й) | 0.1 |
| n1224O | - | - | - | 495835.93 | 2170858.9 5 | - | Метод спутниковых геодезически х измерений (определени й) | 0.1 |
| n1225O | - | - | - | 495834.40 | 2170854.9 9 | - | Метод спутниковых геодезически х измерений (определени й) | 0.1 |
| n1222O | - | - | - | 495839.87 | 2170852.8 7 | - | Метод спутниковых геодезически х измерений (определени й) | 0.1 |

**2. Сведения о характеристиках объекта недвижимости
с кадастровым номером : 32:28:0015401:663 :**

| № п/п | Наименование характеристики | Значение характеристики |
|-------|--|-------------------------|
| 1 | 2 | 3 |
| 1. | Вид объекта недвижимости | здание |
| 2. | Ранее присвоенный государственный учетный номер (инвентарный) здания, сооружения, объекта незавершенного строительства | - |
| 3. | Кадастровый номер земельного участка (земельных участков), в границах которого (которых) расположены здание, сооружение, объект незавершенного строительства | 32:28:0015011:125 |

2. Сведения о характеристиках объекта недвижимости с кадастровым номером : 32:28:0015401:663 :

| № п/п | Наименование характеристики | Значение характеристики |
|-------|---|--|
| 1 | 2 | 3 |
| 4. | Уникальный учетный номер кадастрового квартала, в границах которого расположены здание, сооружение, объект незавершенного строительства | 32:28:0015011 |
| 5. | Адрес здания, сооружения, объекта незавершенного строительства | - |
| 5.1. | Сведения о местоположении здания, сооружения, объекта незавершенного строительства (при отсутствии адреса) в структурированном в соответствии с федеральной информационной адресной системой виде | Российская Федерация, Брянская область, город Брянск, территория ГО Водник-2, гараж 93 |
| 5.2. | Дополнительные сведения о местоположении | - |
| 6. | Иные сведения | - |

3. Пояснения к сведениям об объекте недвижимости с кадастровым номером 32:28:0015401:663 :

| | |
|----|---|
| 1. | - |
| | |

Описание местоположения зданий, сооружений, объектов незавершенного строительства на земельном участке

**1. Сведения о характерных точках контура объекта недвижимости
с кадастровым номером : 32:28:0015401:664 :**

Система координат МСК-32, зона 2

Зона № 2

| Обозначение характерных точек контура | Содержатся в Едином государственном реестре недвижимости | | | Определены в ходе выполнения комплексных кадастровых работ | | | Метод опреде ления коор динат | Формулы, примененные для расчета средней квадратической погрешности определения координат характерных точек (Mt), м, с подставленными в такие формулы значениями и итоговые (вычисленные) значения Mt, м |
|---|--|---|---------------|---|----------------|---------------|--|--|
| | Координаты, м | | Ради ус, м | Координаты, м | | Ради ус, м | | |
| | X | Y | R | X | Y | R | | |
| 1 | 2 | 3 | 4 | 5 | 6 | 7 | 8 | 9 |
| n1226O | - | - | - | 495857.70 | 2170708.1 1 | - | Метод спутниковых геодезически х измерений (определени й) | 0.1 |
| n1227O | - | - | - | 495857.70 | 2170711.2 7 | - | Метод спутниковых геодезически х измерений (определени й) | 0.1 |
| n1228O | - | - | - | 495863.34 | 2170711.0 3 | - | Метод спутниковых геодезически х измерений (определени й) | 0.1 |
| n1229O | - | - | - | 495863.30 | 2170707.9 0 | - | Метод спутниковых геодезически х измерений (определени й) | 0.1 |
| n1226O | - | - | - | 495857.70 | 2170708.1 1 | - | Метод спутниковых геодезически х измерений (определени й) | 0.1 |

**2. Сведения о характеристиках объекта недвижимости
с кадастровым номером : 32:28:0015401:664 :**

| № п/п | Наименование характеристики | Значение характеристики |
|-------|--|-------------------------|
| 1 | 2 | 3 |
| 1. | Вид объекта недвижимости | здание |
| 2. | Ранее присвоенный государственный учетный номер (инвентарный) здания, сооружения, объекта незавершенного строительства | - |
| 3. | Кадастровый номер земельного участка (земельных участков), в границах которого (которых) расположены здание, сооружение, объект незавершенного строительства | 32:28:0015011:270 |

2. Сведения о характеристиках объекта недвижимости с кадастровым номером : 32:28:0015401:664 :

| № п/п | Наименование характеристики | Значение характеристики |
|--------------|---|--|
| 1 | 2 | 3 |
| 4. | Уникальный учетный номер кадастрового квартала, в границах которого расположены здание, сооружение, объект незавершенного строительства | 32:28:0015011 |
| 5. | Адрес здания, сооружения, объекта незавершенного строительства | - |
| 5.1. | Сведения о местоположении здания, сооружения, объекта незавершенного строительства (при отсутствии адреса) в структурированном в соответствии с федеральной информационной адресной системой виде | Российская Федерация, Брянская область, город Брянск, территория ГО Водник-1, гараж 74 |
| 5.2. | Дополнительные сведения о местоположении | - |
| 6. | Иные сведения | - |

3. Пояснения к сведениям об объекте недвижимости с кадастровым номером 32:28:0015401:664 :

1. -

Описание местоположения зданий, сооружений, объектов незавершенного строительства на земельном участке

**1. Сведения о характерных точках контура объекта недвижимости
с кадастровым номером : 32:28:0015401:665 :**

Система координат МСК-32, зона 2

Зона № 2

| Обозначение характерных точек контура | Содержатся в Едином государственном реестре недвижимости | | | Определены в ходе выполнения комплексных кадастровых работ | | | Метод опреде ления коор динат | Формулы, примененные для расчета средней квадратической погрешности определения координат характерных точек (Mt), м, с подставленными в такие формулы значениями и итоговые (вычисленные) значения Mt, м |
|---|--|---|---------------|---|----------------|---------------|--|--|
| | Координаты, м | | Ради ус, м | Координаты, м | | Ради ус, м | | |
| | X | Y | R | X | Y | R | | |
| 1 | 2 | 3 | 4 | 5 | 6 | 7 | 8 | 9 |
| n12300 | - | - | - | 495810.16 | 2170753.2 2 | - | Метод спутниковых геодезически х измерений (определени й) | 0.1 |
| n12310 | - | - | - | 495807.22 | 2170756.0 7 | - | Метод спутниковых геодезически х измерений (определени й) | 0.1 |
| n12320 | - | - | - | 495803.15 | 2170751.8 8 | - | Метод спутниковых геодезически х измерений (определени й) | 0.1 |
| n12330 | - | - | - | 495806.10 | 2170749.0 3 | - | Метод спутниковых геодезически х измерений (определени й) | 0.1 |
| n12300 | - | - | - | 495810.16 | 2170753.2 2 | - | Метод спутниковых геодезически х измерений (определени й) | 0.1 |

**2. Сведения о характеристиках объекта недвижимости
с кадастровым номером : 32:28:0015401:665 :**

| № п/п | Наименование характеристики | Значение характеристики |
|-------|--|-------------------------|
| 1 | 2 | 3 |
| 1. | Вид объекта недвижимости | здание |
| 2. | Ранее присвоенный государственный учетный номер (инвентарный) здания, сооружения, объекта незавершенного строительства | - |
| 3. | Кадастровый номер земельного участка (земельных участков), в границах которого (которых) расположены здание, сооружение, объект незавершенного строительства | 32:28:0015011:640 |

2. Сведения о характеристиках объекта недвижимости с кадастровым номером : 32:28:0015401:665 :

| № п/п | Наименование характеристики | Значение характеристики |
|-------|---|---|
| 1 | 2 | 3 |
| 4. | Уникальный учетный номер кадастрового квартала, в границах которого расположены здание, сооружение, объект незавершенного строительства | 32:28:0015011 |
| 5. | Адрес здания, сооружения, объекта незавершенного строительства | - |
| 5.1. | Сведения о местоположении здания, сооружения, объекта незавершенного строительства (при отсутствии адреса) в структурированном в соответствии с федеральной информационной адресной системой виде | Российская Федерация, Брянская область, район Бежицкий, город Брянск, территория ГО Водник-2, гараж 127 |
| 5.2. | Дополнительные сведения о местоположении | - |
| 6. | Иные сведения | - |

3. Пояснения к сведениям об объекте недвижимости с кадастровым номером 32:28:0015401:665 :

| | |
|----|---|
| 1. | - |
| | |

**Описание местоположения зданий, сооружений,
объектов незавершенного строительства на земельном участке**

**1. Сведения о характерных точках контура объекта недвижимости
с кадастровым номером : 32:28:0015401:666 :**

Система координат МСК-32, зона 2

Зона № 2

| Обозначение характерных точек контура | Содержатся в Едином государственном реестре недвижимости | | | Определены в ходе выполнения комплексных кадастровых работ | | | Метод опреде ления коор динат | Формулы, примененные для расчета средней квадратической погрешности определения координат характерных точек (Mt), м, с подставленными в такие формулы значениями и итоговые (вычисленные) значения Mt, м |
|---|--|----------|---------------|---|----------------|---------------|--|--|
| | Координаты, м | | Ради ус, м | Координаты, м | | Ради ус, м | | |
| | X | Y | R | X | Y | R | | |
| 1 | 2 | 3 | 4 | 5 | 6 | 7 | 8 | 9 |
| n1234O | - | - | - | 495862.18 | 2170666.7 7 | - | Метод спутниковых геодезически х измерений (определени й) | 0.1 |
| n1235O | - | - | - | 495862.32 | 2170670.1 2 | - | Метод спутниковых геодезически х измерений (определени й) | 0.1 |
| n1236O | - | - | - | 495856.60 | 2170670.3 5 | - | Метод спутниковых геодезически х измерений (определени й) | 0.1 |
| n1237O | - | - | - | 495856.47 | 2170666.9 9 | - | Метод спутниковых геодезически х измерений (определени й) | 0.1 |
| n1234O | - | - | - | 495862.18 | 2170666.7 7 | - | Метод спутниковых геодезически х измерений (определени й) | 0.1 |

**2. Сведения о характеристиках объекта недвижимости
с кадастровым номером : 32:28:0015401:666 :**

| № п/п | Наименование характеристики | Значение характеристики |
|----------|--|-------------------------|
| 1 | 2 | 3 |
| 1. | Вид объекта недвижимости | здание |
| 2. | Ранее присвоенный государственный учетный номер (инвентарный) здания, сооружения, объекта незавершенного строительства | - |
| 3. | Кадастровый номер земельного участка (земельных участков), в границах которого (которых) расположены здание, сооружение, объект незавершенного строительства | 32:28:0015011:6 |

2. Сведения о характеристиках объекта недвижимости с кадастровым номером : 32:28:0015401:666 :

| № п/п | Наименование характеристики | Значение характеристики |
|-------|---|--|
| 1 | 2 | 3 |
| 4. | Уникальный учетный номер кадастрового квартала, в границах которого расположены здание, сооружение, объект незавершенного строительства | 32:28:0015011 |
| 5. | Адрес здания, сооружения, объекта незавершенного строительства | - |
| 5.1. | Сведения о местоположении здания, сооружения, объекта незавершенного строительства (при отсутствии адреса) в структурированном в соответствии с федеральной информационной адресной системой виде | Российская Федерация, Брянская область, город Брянск, территория ГО Водник-1, гараж 61 |
| 5.2. | Дополнительные сведения о местоположении | - |
| 6. | Иные сведения | - |

3. Пояснения к сведениям об объекте недвижимости с кадастровым номером 32:28:0015401:666 :

| | |
|----|---|
| 1. | - |
| | |

Описание местоположения зданий, сооружений, объектов незавершенного строительства на земельном участке

**1. Сведения о характерных точках контура объекта недвижимости
с кадастровым номером : 32:28:0015401:667 :**

Система координат МСК-32, зона 2

Зона № 2

| Обозначение характерных точек контура | Содержатся в Едином государственном реестре недвижимости | | | Определены в ходе выполнения комплексных кадастровых работ | | | Метод опреде ления коор динат | Формулы, примененные для расчета средней квадратической погрешности определения координат характерных точек (Mt), м, с подставленными в такие формулы значениями и итоговые (вычисленные) значения Mt, м |
|---|--|---|---------------|---|----------------|---------------|--|--|
| | Координаты, м | | Ради ус, м | Координаты, м | | Ради ус, м | | |
| | X | Y | R | X | Y | R | | |
| 1 | 2 | 3 | 4 | 5 | 6 | 7 | 8 | 9 |
| n1238O | - | - | - | 495755.11 | 2170716.7 0 | - | Метод спутниковых геодезически х измерений (определени й) | 0.1 |
| n1239O | - | - | - | 495756.85 | 2170720.6 5 | - | Метод спутниковых геодезически х измерений (определени й) | 0.1 |
| n1240O | - | - | - | 495753.55 | 2170723.7 0 | - | Метод спутниковых геодезически х измерений (определени й) | 0.1 |
| n1241O | - | - | - | 495749.58 | 2170717.0 2 | - | Метод спутниковых геодезически х измерений (определени й) | 0.1 |
| n1238O | - | - | - | 495755.11 | 2170716.7 0 | - | Метод спутниковых геодезически х измерений (определени й) | 0.1 |

**2. Сведения о характеристиках объекта недвижимости
с кадастровым номером : 32:28:0015401:667 :**

| № п/п | Наименование характеристики | Значение характеристики |
|-------|--|--------------------------------------|
| 1 | 2 | 3 |
| 1. | Вид объекта недвижимости | здание |
| 2. | Ранее присвоенный государственный учетный номер (инвентарный) здания, сооружения, объекта незавершенного строительства | - |
| 3. | Кадастровый номер земельного участка (земельных участков), в границах которого (которых) расположены здание, сооружение, объект незавершенного строительства | 32:28:0015011:214, 32:00:0000000:136 |

2. Сведения о характеристиках объекта недвижимости с кадастровым номером : 32:28:0015401:667 :

| № п/п | Наименование характеристики | Значение характеристики |
|-------|---|--|
| 1 | 2 | 3 |
| 4. | Уникальный учетный номер кадастрового квартала, в границах которого расположены здание, сооружение, объект незавершенного строительства | 32:28:0015011 |
| 5. | Адрес здания, сооружения, объекта незавершенного строительства | - |
| 5.1. | Сведения о местоположении здания, сооружения, объекта незавершенного строительства (при отсутствии адреса) в структурированном в соответствии с федеральной информационной адресной системой виде | Российская Федерация, Брянская область, город Брянск, территория ГО Водник-2, гараж 139А |
| 5.2. | Дополнительные сведения о местоположении | - |
| 6. | Иные сведения | - |

3. Пояснения к сведениям об объекте недвижимости с кадастровым номером 32:28:0015401:667 :

| | |
|----|---|
| 1. | - |
| | |

**Описание местоположения зданий, сооружений,
объектов незавершенного строительства на земельном участке**

**1. Сведения о характерных точках контура объекта недвижимости
с кадастровым номером : 32:28:0015401:668 :**

Система координат МСК-32, зона 2

Зона № 2

| Обозначение характерных точек контура | Содержатся в Едином государственном реестре недвижимости | | | Определены в ходе выполнения комплексных кадастровых работ | | | Метод опреде ления коор динат | Формулы, примененные для расчета средней квадратической погрешности определения координат характерных точек (Mt), м, с подставленными в такие формулы значениями и итоговые (вычисленные) значения Mt, м |
|---|--|---|---------------|---|----------------|---------------|--|--|
| | Координаты, м | | Ради ус, м | Координаты, м | | Ради ус, м | | |
| | X | Y | R | X | Y | R | | |
| 1 | 2 | 3 | 4 | 5 | 6 | 7 | 8 | 9 |
| н12420 | - | - | - | 495817.07 | 2170775.4 8 | - | Метод спутниковых геодезически х измерений (определени й) | 0.1 |
| н12430 | - | - | - | 495813.98 | 2170777.7 0 | - | Метод спутниковых геодезически х измерений (определени й) | 0.1 |
| н12440 | - | - | - | 495817.36 | 2170782.4 2 | - | Метод спутниковых геодезически х измерений (определени й) | 0.1 |
| н12450 | - | - | - | 495820.39 | 2170780.2 6 | - | Метод спутниковых геодезически х измерений (определени й) | 0.1 |
| н12460 | - | - | - | 495820.14 | 2170779.9 2 | - | Метод спутниковых геодезически х измерений (определени й) | 0.1 |
| н12470 | - | - | - | 495817.70 | 2170776.3 6 | - | Метод спутниковых геодезически х измерений (определени й) | 0.1 |
| н12420 | - | - | - | 495817.07 | 2170775.4 8 | - | Метод спутниковых геодезически х измерений (определени й) | 0.1 |

2. Сведения о характеристиках объекта недвижимости с кадастровым номером : 32:28:0015401:668 :

| № п/п | Наименование характеристики | Значение характеристики |
|--------------|---|---|
| 1 | 2 | 3 |
| 1. | Вид объекта недвижимости | здание |
| 2. | Ранее присвоенный государственный учетный номер (инвентарный) здания, сооружения, объекта незавершенного строительства | - |
| 3. | Кадастровый номер земельного участка (земельных участков), в границах которого (которых) расположены здание, сооружение, объект незавершенного строительства | 32:28:0015011:137 |
| 4. | Уникальный учетный номер кадастрового квартала, в границах которого расположены здание, сооружение, объект незавершенного строительства | 32:28:0015011 |
| 5. | Адрес здания, сооружения, объекта незавершенного строительства | - |
| 5.1. | Сведения о местоположении здания, сооружения, объекта незавершенного строительства (при отсутствии адреса) в структурированном в соответствии с федеральной информационной адресной системой виде | Российская Федерация, Брянская область, город Брянск, территория ГО Водник-2, гараж 107 |
| 5.2. | Дополнительные сведения о местоположении | - |
| 6. | Иные сведения | - |

3. Пояснения к сведениям об объекте недвижимости с кадастровым номером 32:28:0015401:668 :

| | |
|----|---|
| 1. | - |
| | |

**Описание местоположения зданий, сооружений,
объектов незавершенного строительства на земельном участке**

**1. Сведения о характерных точках контура объекта недвижимости
с кадастровым номером : 32:28:0015401:669 :**

Система координат МСК-32, зона 2

Зона № 2

| Обозначение характерных точек контура | Содержатся в Едином государственном реестре недвижимости | | | Определены в ходе выполнения комплексных кадастровых работ | | | Метод опреде ления коор динат | Формулы, примененные для расчета средней квадратической погрешности определения координат характерных точек (Mt), м, с подставленными в такие формулы значениями и итоговые (вычисленные) значения Mt, м |
|---|--|----------|---------------|---|----------------|---------------|--|--|
| | Координаты, м | | Ради ус, м | Координаты, м | | Ради ус, м | | |
| | X | Y | R | X | Y | R | | |
| 1 | 2 | 3 | 4 | 5 | 6 | 7 | 8 | 9 |
| n12480 | - | - | - | 495857.35 | 2170723.0 6 | - | Метод спутниковых геодезически х измерений (определени й) | 0.1 |
| n12490 | - | - | - | 495857.36 | 2170733.8 2 | - | Метод спутниковых геодезически х измерений (определени й) | 0.1 |
| n12500 | - | - | - | 495855.12 | 2170733.8 2 | - | Метод спутниковых геодезически х измерений (определени й) | 0.1 |
| n12510 | - | - | - | 495855.11 | 2170723.0 7 | - | Метод спутниковых геодезически х измерений (определени й) | 0.1 |
| n12480 | - | - | - | 495857.35 | 2170723.0 6 | - | Метод спутниковых геодезически х измерений (определени й) | 0.1 |

**2. Сведения о характеристиках объекта недвижимости
с кадастровым номером : 32:28:0015401:669 :**

| № п/п | Наименование характеристики | Значение характеристики |
|----------|--|-------------------------|
| 1 | 2 | 3 |
| 1. | Вид объекта недвижимости | здание |
| 2. | Ранее присвоенный государственный учетный номер (инвентарный) здания, сооружения, объекта незавершенного строительства | - |
| 3. | Кадастровый номер земельного участка (земельных участков), в границах которого (которых) расположены здание, сооружение, объект незавершенного строительства | - |

2. Сведения о характеристиках объекта недвижимости с кадастровым номером : 32:28:0015401:669 :

| № п/п | Наименование характеристики | Значение характеристики |
|--------------|---|--|
| 1 | 2 | 3 |
| 4. | Уникальный учетный номер кадастрового квартала, в границах которого расположены здание, сооружение, объект незавершенного строительства | 32:28:0015011 |
| 5. | Адрес здания, сооружения, объекта незавершенного строительства | - |
| 5.1. | Сведения о местоположении здания, сооружения, объекта незавершенного строительства (при отсутствии адреса) в структурированном в соответствии с федеральной информационной адресной системой виде | Российская Федерация, Брянская область, город Брянск, территория ГО Водник-1, гараж 77 |
| 5.2. | Дополнительные сведения о местоположении | - |
| 6. | Иные сведения | - |

3. Пояснения к сведениям об объекте недвижимости с кадастровым номером 32:28:0015401:669 :

| | |
|----|---|
| 1. | - |
|----|---|

**Описание местоположения зданий, сооружений,
объектов незавершенного строительства на земельном участке**

**1. Сведения о характерных точках контура объекта недвижимости
с кадастровым номером : 32:28:0015401:670 :**

Система координат МСК-32, зона 2

Зона № 2

| Обозначение характерных точек контура | Содержатся в Едином государственном реестре недвижимости | | | Определены в ходе выполнения комплексных кадастровых работ | | | Метод опреде ления коор динат | Формулы, примененные для расчета средней квадратической погрешности определения координат характерных точек (Mt), м, с подставленными в такие формулы значениями и итоговые (вычисленные) значения Mt, м |
|---|--|---|---------------|---|----------------|---------------|--|--|
| | Координаты, м | | Ради ус, м | Координаты, м | | Ради ус, м | | |
| | X | Y | R | X | Y | R | | |
| 1 | 2 | 3 | 4 | 5 | 6 | 7 | 8 | 9 |
| h12520 | - | - | - | 495819.63 | 2170769.1 5 | - | Метод спутниковых геодезически х измерений (определени й) | 0.1 |
| h12530 | - | - | - | 495815.40 | 2170772.8 1 | - | Метод спутниковых геодезически х измерений (определени й) | 0.1 |
| h12540 | - | - | - | 495817.17 | 2170775.2 8 | - | Метод спутниковых геодезически х измерений (определени й) | 0.1 |
| h12550 | - | - | - | 495817.80 | 2170776.1 5 | - | Метод спутниковых геодезически х измерений (определени й) | 0.1 |
| h12560 | - | - | - | 495822.11 | 2170772.4 1 | - | Метод спутниковых геодезически х измерений (определени й) | 0.1 |
| h12520 | - | - | - | 495819.63 | 2170769.1 5 | - | Метод спутниковых геодезически х измерений (определени й) | 0.1 |

**2. Сведения о характеристиках объекта недвижимости
с кадастровым номером : 32:28:0015401:670 :**

| № п/п | Наименование характеристики | Значение характеристики |
|-------|--|-------------------------|
| 1 | 2 | 3 |
| 1. | Вид объекта недвижимости | здание |
| 2. | Ранее присвоенный государственный учетный номер (инвентарный) здания, сооружения, объекта незавершенного строительства | - |

2. Сведения о характеристиках объекта недвижимости с кадастровым номером : 32:28:0015401:670 :

| № п/п | Наименование характеристики | Значение характеристики |
|-------|---|---|
| 1 | 2 | 3 |
| 3. | Кадастровый номер земельного участка (земельных участков), в границах которого (которых) расположены здание, сооружение, объект незавершенного строительства | 32:28:0015011:150 |
| 4. | Уникальный учетный номер кадастрового квартала, в границах которого расположены здание, сооружение, объект незавершенного строительства | 32:28:0015011 |
| 5. | Адрес здания, сооружения, объекта незавершенного строительства | - |
| 5.1. | Сведения о местоположении здания, сооружения, объекта незавершенного строительства (при отсутствии адреса) в структурированном в соответствии с федеральной информационной адресной системой виде | Российская Федерация, Брянская область, город Брянск, территория ГО Водник-2, гараж 122 |
| 5.2. | Дополнительные сведения о местоположении | - |
| 6. | Иные сведения | - |

3. Пояснения к сведениям об объекте недвижимости с кадастровым номером 32:28:0015401:670 :

| | |
|----|---|
| 1. | - |
|----|---|

**Описание местоположения зданий, сооружений,
объектов незавершенного строительства на земельном участке**

**1. Сведения о характерных точках контура объекта недвижимости
с кадастровым номером : 32:28:0015401:673 :**

Система координат МСК-32, зона 2

Зона № 2

| Обозначение характерных точек контура | Содержатся в Едином государственном реестре недвижимости | | | Определены в ходе выполнения комплексных кадастровых работ | | | Метод опреде ления коор динат | Формулы, примененные для расчета средней квадратической погрешности определения координат характерных точек (Mt), м, с подставленными в такие формулы значениями и итоговые (вычисленные) значения Mt, м |
|---|--|----------|---------------|---|----------------|---------------|--|--|
| | Координаты, м | | Ради ус, м | Координаты, м | | Ради ус, м | | |
| | X | Y | R | X | Y | R | | |
| 1 | 2 | 3 | 4 | 5 | 6 | 7 | 8 | 9 |
| n12570 | - | - | - | 495877.71 | 2170648.3 9 | - | Метод спутниковых геодезически х измерений (определени й) | 0.1 |
| n12580 | - | - | - | 495877.66 | 2170655.7 4 | - | Метод спутниковых геодезически х измерений (определени й) | 0.1 |
| n12590 | - | - | - | 495872.86 | 2170655.7 1 | - | Метод спутниковых геодезически х измерений (определени й) | 0.1 |
| n12600 | - | - | - | 495872.91 | 2170648.3 6 | - | Метод спутниковых геодезически х измерений (определени й) | 0.1 |
| n12570 | - | - | - | 495877.71 | 2170648.3 9 | - | Метод спутниковых геодезически х измерений (определени й) | 0.1 |

**2. Сведения о характеристиках объекта недвижимости
с кадастровым номером : 32:28:0015401:673 :**

| № п/п | Наименование характеристики | Значение характеристики |
|----------|--|-------------------------|
| 1 | 2 | 3 |
| 1. | Вид объекта недвижимости | здание |
| 2. | Ранее присвоенный государственный учетный номер (инвентарный) здания, сооружения, объекта незавершенного строительства | - |
| 3. | Кадастровый номер земельного участка (земельных участков), в границах которого (которых) расположены здание, сооружение, объект незавершенного строительства | 32:28:0015011:283 |

2. Сведения о характеристиках объекта недвижимости с кадастровым номером : 32:28:0015401:673 :

| № п/п | Наименование характеристики | Значение характеристики |
|-------|---|--|
| 1 | 2 | 3 |
| 4. | Уникальный учетный номер кадастрового квартала, в границах которого расположены здание, сооружение, объект незавершенного строительства | 32:28:0015011 |
| 5. | Адрес здания, сооружения, объекта незавершенного строительства | - |
| 5.1. | Сведения о местоположении здания, сооружения, объекта незавершенного строительства (при отсутствии адреса) в структурированном в соответствии с федеральной информационной адресной системой виде | Российская Федерация, Брянская область, район Бежицкий, город Брянск, территория ГО Водник-1, гараж 88 |
| 5.2. | Дополнительные сведения о местоположении | - |
| 6. | Иные сведения | - |

3. Пояснения к сведениям об объекте недвижимости с кадастровым номером 32:28:0015401:673 :

| | |
|----|---|
| 1. | - |
| | |

Описание местоположения зданий, сооружений, объектов незавершенного строительства на земельном участке

1. Сведения о характерных точках контура объекта недвижимости с кадастровым номером : 32:28:0015401:674 :

Система координат МСК-32, зона 2

Зона № 2

| Обозначение характерных точек контура | Содержатся в Едином государственном реестре недвижимости | | | Определены в ходе выполнения комплексных кадастровых работ | | | Метод определения координат | Формулы, примененные для расчета средней квадратической погрешности определения координат характерных точек (Mt), м, с подставленными в такие формулы значениями и итоговые (вычисленные) значения Mt, м |
|---------------------------------------|--|---|-----------|--|------------|-----------|---|--|
| | Координаты, м | | Радиус, м | Координаты, м | | Радиус, м | | |
| | X | Y | R | X | Y | R | | |
| 1 | 2 | 3 | 4 | 5 | 6 | 7 | 8 | 9 |
| h1261O | - | - | - | 495778.45 | 2170727.56 | - | Метод спутниковых геодезических измерений (определений) | 0.1 |
| h1262O | - | - | - | 495780.26 | 2170729.92 | - | Метод спутниковых геодезических измерений (определений) | 0.1 |
| h1263O | - | - | - | 495779.84 | 2170730.39 | - | Метод спутниковых геодезических измерений (определений) | 0.1 |
| h1264O | - | - | - | 495776.23 | 2170734.18 | - | Метод спутниковых геодезических измерений (определений) | 0.1 |
| h1265O | - | - | - | 495774.26 | 2170731.03 | - | Метод спутниковых геодезических измерений (определений) | 0.1 |
| h1261O | - | - | - | 495778.45 | 2170727.56 | - | Метод спутниковых геодезических измерений (определений) | 0.1 |

2. Сведения о характеристиках объекта недвижимости с кадастровым номером : 32:28:0015401:674 :

| № п/п | Наименование характеристики | Значение характеристики |
|-------|--|-------------------------|
| 1 | 2 | 3 |
| 1. | Вид объекта недвижимости | здание |
| 2. | Ранее присвоенный государственный учетный номер (инвентарный) здания, сооружения, объекта незавершенного строительства | - |

2. Сведения о характеристиках объекта недвижимости с кадастровым номером : 32:28:0015401:674 :

| № п/п | Наименование характеристики | Значение характеристики |
|--------------|---|---|
| 1 | 2 | 3 |
| 3. | Кадастровый номер земельного участка (земельных участков), в границах которого (которых) расположены здание, сооружение, объект незавершенного строительства | 32:28:0015011:28 |
| 4. | Уникальный учетный номер кадастрового квартала, в границах которого расположены здание, сооружение, объект незавершенного строительства | 32:28:0015011 |
| 5. | Адрес здания, сооружения, объекта незавершенного строительства | - |
| 5.1. | Сведения о местоположении здания, сооружения, объекта незавершенного строительства (при отсутствии адреса) в структурированном в соответствии с федеральной информационной адресной системой виде | Российская Федерация, Брянская область, город Брянск, территория ГО Водник-2, гараж 119 |
| 5.2. | Дополнительные сведения о местоположении | - |
| 6. | Иные сведения | - |

3. Пояснения к сведениям об объекте недвижимости с кадастровым номером 32:28:0015401:674 :

| | |
|----|---|
| 1. | - |
|----|---|

Описание местоположения зданий, сооружений, объектов незавершенного строительства на земельном участке

**1. Сведения о характерных точках контура объекта недвижимости
с кадастровым номером : 32:28:0015401:675 :**

Система координат МСК-32, зона 2

Зона № 2

| Обозначение характерных точек контура | Содержатся в Едином государственном реестре недвижимости | | | Определены в ходе выполнения комплексных кадастровых работ | | | Метод опреде ления коор динат | Формулы, примененные для расчета средней квадратической погрешности определения координат характерных точек (Mt), м, с подставленными в такие формулы значениями и итоговые (вычисленные) значения Mt, м |
|---|--|----------|---------------|---|----------------|---------------|--|--|
| | Координаты, м | | Ради ус, м | Координаты, м | | Ради ус, м | | |
| | X | Y | R | X | Y | R | | |
| 1 | 2 | 3 | 4 | 5 | 6 | 7 | 8 | 9 |
| n1266O | - | - | - | 495862.39 | 2170670.3 2 | - | Метод спутниковых геодезически х измерений (определени й) | 0.1 |
| n1267O | - | - | - | 495862.52 | 2170673.5 9 | - | Метод спутниковых геодезически х измерений (определени й) | 0.1 |
| n1268O | - | - | - | 495856.73 | 2170673.8 2 | - | Метод спутниковых геодезически х измерений (определени й) | 0.1 |
| n1269O | - | - | - | 495856.60 | 2170670.5 5 | - | Метод спутниковых геодезически х измерений (определени й) | 0.1 |
| n1266O | - | - | - | 495862.39 | 2170670.3 2 | - | Метод спутниковых геодезически х измерений (определени й) | 0.1 |

**2. Сведения о характеристиках объекта недвижимости
с кадастровым номером : 32:28:0015401:675 :**

| № п/п | Наименование характеристики | Значение характеристики |
|----------|--|-------------------------|
| 1 | 2 | 3 |
| 1. | Вид объекта недвижимости | здание |
| 2. | Ранее присвоенный государственный учетный номер (инвентарный) здания, сооружения, объекта незавершенного строительства | - |
| 3. | Кадастровый номер земельного участка (земельных участков), в границах которого (которых) расположены здание, сооружение, объект незавершенного строительства | 32:28:0015011:19 |

2. Сведения о характеристиках объекта недвижимости с кадастровым номером : 32:28:0015401:675 :

| № п/п | Наименование характеристики | Значение характеристики |
|-------|---|--|
| 1 | 2 | 3 |
| 4. | Уникальный учетный номер кадастрового квартала, в границах которого расположены здание, сооружение, объект незавершенного строительства | 32:28:0015011 |
| 5. | Адрес здания, сооружения, объекта незавершенного строительства | - |
| 5.1. | Сведения о местоположении здания, сооружения, объекта незавершенного строительства (при отсутствии адреса) в структурированном в соответствии с федеральной информационной адресной системой виде | Российская Федерация, Брянская область, город Брянск, территория ГО Водник-1, гараж 62 |
| 5.2. | Дополнительные сведения о местоположении | - |
| 6. | Иные сведения | - |

3. Пояснения к сведениям об объекте недвижимости с кадастровым номером 32:28:0015401:675 :

| | |
|----|---|
| 1. | - |
| | |

**Описание местоположения зданий, сооружений,
объектов незавершенного строительства на земельном участке**

**1. Сведения о характерных точках контура объекта недвижимости
с кадастровым номером : 32:28:0015401:677 :**

Система координат МСК-32, зона 2

Зона № 2

| Обозначение характерных точек контура | Содержатся в Едином государственном реестре недвижимости | | | Определены в ходе выполнения комплексных кадастровых работ | | | Метод опреде ления коор динат | Формулы, примененные для расчета средней квадратической погрешности определения координат характерных точек (Mt), м, с подставленными в такие формулы значениями и итоговые (вычисленные) значения Mt, м |
|---|--|----------|---------------|---|----------------|---------------|--|--|
| | Координаты, м | | Ради ус, м | Координаты, м | | Ради ус, м | | |
| | X | Y | R | X | Y | R | | |
| 1 | 2 | 3 | 4 | 5 | 6 | 7 | 8 | 9 |
| n12700 | - | - | - | 495831.53 | 2170640.4 5 | - | Метод спутниковых геодезически х измерений (определени й) | 0.1 |
| n12710 | - | - | - | 495837.33 | 2170640.2 2 | - | Метод спутниковых геодезически х измерений (определени й) | 0.1 |
| n12720 | - | - | - | 495837.43 | 2170636.3 6 | - | Метод спутниковых геодезически х измерений (определени й) | 0.1 |
| n12730 | - | - | - | 495831.64 | 2170636.4 9 | - | Метод спутниковых геодезически х измерений (определени й) | 0.1 |
| n12700 | - | - | - | 495831.53 | 2170640.4 5 | - | Метод спутниковых геодезически х измерений (определени й) | 0.1 |

**2. Сведения о характеристиках объекта недвижимости
с кадастровым номером : 32:28:0015401:677 :**

| № п/п | Наименование характеристики | Значение характеристики |
|----------|--|-------------------------|
| 1 | 2 | 3 |
| 1. | Вид объекта недвижимости | здание |
| 2. | Ранее присвоенный государственный учетный номер (инвентарный) здания, сооружения, объекта незавершенного строительства | - |
| 3. | Кадастровый номер земельного участка (земельных участков), в границах которого (которых) расположены здание, сооружение, объект незавершенного строительства | 32:28:0015011:305 |

2. Сведения о характеристиках объекта недвижимости с кадастровым номером : 32:28:0015401:677 :

| № п/п | Наименование характеристики | Значение характеристики |
|-------|---|--|
| 1 | 2 | 3 |
| 4. | Уникальный учетный номер кадастрового квартала, в границах которого расположены здание, сооружение, объект незавершенного строительства | 32:28:0015011 |
| 5. | Адрес здания, сооружения, объекта незавершенного строительства | - |
| 5.1. | Сведения о местоположении здания, сооружения, объекта незавершенного строительства (при отсутствии адреса) в структурированном в соответствии с федеральной информационной адресной системой виде | Российская Федерация, Брянская область, город Брянск, территория ГО Водник-1, гараж 17 |
| 5.2. | Дополнительные сведения о местоположении | - |
| 6. | Иные сведения | - |

3. Пояснения к сведениям об объекте недвижимости с кадастровым номером 32:28:0015401:677 :

| | |
|----|---|
| 1. | - |
| | |

Описание местоположения зданий, сооружений, объектов незавершенного строительства на земельном участке

**1. Сведения о характерных точках контура объекта недвижимости
с кадастровым номером : 32:28:0015401:679 :**

Система координат МСК-32, зона 2

Зона № 2

| Обозначение характерных точек контура | Содержатся в Едином государственном реестре недвижимости | | | Определены в ходе выполнения комплексных кадастровых работ | | | Метод опреде ления коор динат | Формулы, примененные для расчета средней квадратической погрешности определения координат характерных точек (Mt), м, с подставленными в такие формулы значениями и итоговые (вычисленные) значения Mt, м |
|---|--|---|---------------|---|----------------|---------------|--|--|
| | Координаты, м | | Ради ус, м | Координаты, м | | Ради ус, м | | |
| | X | Y | R | X | Y | R | | |
| 1 | 2 | 3 | 4 | 5 | 6 | 7 | 8 | 9 |
| n1274O | - | - | - | 495841.36 | 2170636.1 8 | - | Метод спутниковых геодезически х измерений (определени й) | 0.1 |
| n1275O | - | - | - | 495845.76 | 2170636.0 8 | - | Метод спутниковых геодезически х измерений (определени й) | 0.1 |
| n1276O | - | - | - | 495845.87 | 2170642.3 6 | - | Метод спутниковых геодезически х измерений (определени й) | 0.1 |
| n1277O | - | - | - | 495841.47 | 2170642.4 5 | - | Метод спутниковых геодезически х измерений (определени й) | 0.1 |
| n1274O | - | - | - | 495841.36 | 2170636.1 8 | - | Метод спутниковых геодезически х измерений (определени й) | 0.1 |

**2. Сведения о характеристиках объекта недвижимости
с кадастровым номером : 32:28:0015401:679 :**

| № п/п | Наименование характеристики | Значение характеристики |
|-------|--|-------------------------|
| 1 | 2 | 3 |
| 1. | Вид объекта недвижимости | здание |
| 2. | Ранее присвоенный государственный учетный номер (инвентарный) здания, сооружения, объекта незавершенного строительства | - |
| 3. | Кадастровый номер земельного участка (земельных участков), в границах которого (которых) расположены здание, сооружение, объект незавершенного строительства | 32:28:0015011:339 |

2. Сведения о характеристиках объекта недвижимости с кадастровым номером : 32:28:0015401:679 :

| № п/п | Наименование характеристики | Значение характеристики |
|-------|---|--|
| 1 | 2 | 3 |
| 4. | Уникальный учетный номер кадастрового квартала, в границах которого расположены здание, сооружение, объект незавершенного строительства | 32:28:0015011 |
| 5. | Адрес здания, сооружения, объекта незавершенного строительства | - |
| 5.1. | Сведения о местоположении здания, сооружения, объекта незавершенного строительства (при отсутствии адреса) в структурированном в соответствии с федеральной информационной адресной системой виде | Российская Федерация, Брянская область, город Брянск, территория ГО Водник-1, гараж 50 |
| 5.2. | Дополнительные сведения о местоположении | - |
| 6. | Иные сведения | - |

3. Пояснения к сведениям об объекте недвижимости с кадастровым номером 32:28:0015401:679 :

| | |
|----|---|
| 1. | - |
| | |

Описание местоположения зданий, сооружений, объектов незавершенного строительства на земельном участке

**1. Сведения о характерных точках контура объекта недвижимости
с кадастровым номером : 32:28:0015401:680 :**

Система координат МСК-32, зона 2

Зона № 2

| Обозначение характерных точек контура | Содержатся в Едином государственном реестре недвижимости | | | Определены в ходе выполнения комплексных кадастровых работ | | | Метод опреде ления коор динат | Формулы, примененные для расчета средней квадратической погрешности определения координат характерных точек (Mt), м, с подставленными в такие формулы значениями и итоговые (вычисленные) значения Mt, м |
|---|--|---|---------------|---|----------------|---------------|--|--|
| | Координаты, м | | Ради ус, м | Координаты, м | | Ради ус, м | | |
| | X | Y | R | X | Y | R | | |
| 1 | 2 | 3 | 4 | 5 | 6 | 7 | 8 | 9 |
| h1278O | - | - | - | 495844.13 | 2170670.1 4 | - | Метод спутниковых геодезически х измерений (определени й) | 0.1 |
| h1279O | - | - | - | 495844.28 | 2170673.0 8 | - | Метод спутниковых геодезически х измерений (определени й) | 0.1 |
| h1280O | - | - | - | 495838.58 | 2170673.3 0 | - | Метод спутниковых геодезически х измерений (определени й) | 0.1 |
| h1281O | - | - | - | 495838.46 | 2170670.3 3 | - | Метод спутниковых геодезически х измерений (определени й) | 0.1 |
| h1278O | - | - | - | 495844.13 | 2170670.1 4 | - | Метод спутниковых геодезически х измерений (определени й) | 0.1 |

**2. Сведения о характеристиках объекта недвижимости
с кадастровым номером : 32:28:0015401:680 :**

| № п/п | Наименование характеристики | Значение характеристики |
|-------|--|-------------------------|
| 1 | 2 | 3 |
| 1. | Вид объекта недвижимости | здание |
| 2. | Ранее присвоенный государственный учетный номер (инвентарный) здания, сооружения, объекта незавершенного строительства | - |
| 3. | Кадастровый номер земельного участка (земельных участков), в границах которого (которых) расположены здание, сооружение, объект незавершенного строительства | 32:28:0015011:245 |

2. Сведения о характеристиках объекта недвижимости с кадастровым номером : 32:28:0015401:680 :

| № п/п | Наименование характеристики | Значение характеристики |
|-------|---|--|
| 1 | 2 | 3 |
| 4. | Уникальный учетный номер кадастрового квартала, в границах которого расположены здание, сооружение, объект незавершенного строительства | 32:28:0015011 |
| 5. | Адрес здания, сооружения, объекта незавершенного строительства | - |
| 5.1. | Сведения о местоположении здания, сооружения, объекта незавершенного строительства (при отсутствии адреса) в структурированном в соответствии с федеральной информационной адресной системой виде | Российская Федерация, Брянская область, город Брянск, территория ГО Водник-1, гараж 41 |
| 5.2. | Дополнительные сведения о местоположении | - |
| 6. | Иные сведения | - |

3. Пояснения к сведениям об объекте недвижимости с кадастровым номером 32:28:0015401:680 :

| | |
|----|---|
| 1. | - |
| | |

Описание местоположения зданий, сооружений, объектов незавершенного строительства на земельном участке

**1. Сведения о характерных точках контура объекта недвижимости
с кадастровым номером : 32:28:0015401:687 :**

Система координат МСК-32, зона 2

Зона № 2

| Обозначение характерных точек контура | Содержатся в Едином государственном реестре недвижимости | | | Определены в ходе выполнения комплексных кадастровых работ | | | Метод опреде ления коор динат | Формулы, примененные для расчета средней квадратической погрешности определения координат характерных точек (Mt), м, с подставленными в такие формулы значениями и итоговые (вычисленные) значения Mt, м |
|---|--|---|---------------|---|----------------|---------------|--|--|
| | Координаты, м | | Ради ус, м | Координаты, м | | Ради ус, м | | |
| | X | Y | R | X | Y | R | | |
| 1 | 2 | 3 | 4 | 5 | 6 | 7 | 8 | 9 |
| n12820 | - | - | - | 495798.74 | 2170811.2 3 | - | Метод спутниковых геодезически х измерений (определени й) | 0.1 |
| n12830 | - | - | - | 495800.32 | 2170815.2 3 | - | Метод спутниковых геодезически х измерений (определени й) | 0.1 |
| n12840 | - | - | - | 495794.44 | 2170817.4 9 | - | Метод спутниковых геодезически х измерений (определени й) | 0.1 |
| n12850 | - | - | - | 495792.85 | 2170813.4 9 | - | Метод спутниковых геодезически х измерений (определени й) | 0.1 |
| n12820 | - | - | - | 495798.74 | 2170811.2 3 | - | Метод спутниковых геодезически х измерений (определени й) | 0.1 |

**2. Сведения о характеристиках объекта недвижимости
с кадастровым номером : 32:28:0015401:687 :**

| № п/п | Наименование характеристики | Значение характеристики |
|-------|--|-------------------------|
| 1 | 2 | 3 |
| 1. | Вид объекта недвижимости | здание |
| 2. | Ранее присвоенный государственный учетный номер (инвентарный) здания, сооружения, объекта незавершенного строительства | - |
| 3. | Кадастровый номер земельного участка (земельных участков), в границах которого (которых) расположены здание, сооружение, объект незавершенного строительства | 32:28:0015011:70 |

2. Сведения о характеристиках объекта недвижимости с кадастровым номером : 32:28:0015401:687 :

| № п/п | Наименование характеристики | Значение характеристики |
|-------|---|---|
| 1 | 2 | 3 |
| 4. | Уникальный учетный номер кадастрового квартала, в границах которого расположены здание, сооружение, объект незавершенного строительства | 32:28:0015011 |
| 5. | Адрес здания, сооружения, объекта незавершенного строительства | - |
| 5.1. | Сведения о местоположении здания, сооружения, объекта незавершенного строительства (при отсутствии адреса) в структурированном в соответствии с федеральной информационной адресной системой виде | Российская Федерация, Брянская область, город Брянск, территория ГО Водник-2, гараж 32Б |
| 5.2. | Дополнительные сведения о местоположении | - |
| 6. | Иные сведения | - |

3. Пояснения к сведениям об объекте недвижимости с кадастровым номером 32:28:0015401:687 :

| | |
|----|---|
| 1. | - |
| | |

Описание местоположения зданий, сооружений, объектов незавершенного строительства на земельном участке

**1. Сведения о характерных точках контура объекта недвижимости
с кадастровым номером : 32:28:0015401:690 :**

Система координат МСК-32, зона 2

Зона № 2

| Обозначение характерных точек контура | Содержатся в Едином государственном реестре недвижимости | | | Определены в ходе выполнения комплексных кадастровых работ | | | Метод опреде ления коор динат | Формулы, примененные для расчета средней квадратической погрешности определения координат характерных точек (Mt), м, с подставленными в такие формулы значениями и итоговые (вычисленные) значения Mt, м |
|---|--|----------|---------------|---|----------------|---------------|--|--|
| | Координаты, м | | Ради ус, м | Координаты, м | | Ради ус, м | | |
| | X | Y | R | X | Y | R | | |
| 1 | 2 | 3 | 4 | 5 | 6 | 7 | 8 | 9 |
| n1286O | - | - | - | 495881.80 | 2170897.7 6 | - | Метод спутниковых геодезически х измерений (определени й) | 0.1 |
| n1287O | - | - | - | 495882.49 | 2170900.6 4 | - | Метод спутниковых геодезически х измерений (определени й) | 0.1 |
| n1288O | - | - | - | 495890.81 | 2170898.0 9 | - | Метод спутниковых геодезически х измерений (определени й) | 0.1 |
| n1289O | - | - | - | 495889.92 | 2170894.5 4 | - | Метод спутниковых геодезически х измерений (определени й) | 0.1 |
| n1286O | - | - | - | 495881.80 | 2170897.7 6 | - | Метод спутниковых геодезически х измерений (определени й) | 0.1 |

**2. Сведения о характеристиках объекта недвижимости
с кадастровым номером : 32:28:0015401:690 :**

| № п/п | Наименование характеристики | Значение характеристики |
|----------|--|-------------------------|
| 1 | 2 | 3 |
| 1. | Вид объекта недвижимости | здание |
| 2. | Ранее присвоенный государственный учетный номер (инвентарный) здания, сооружения, объекта незавершенного строительства | - |
| 3. | Кадастровый номер земельного участка (земельных участков), в границах которого (которых) расположены здание, сооружение, объект незавершенного строительства | 32:28:0015011:73 |

2. Сведения о характеристиках объекта недвижимости с кадастровым номером : 32:28:0015401:690 :

| № п/п | Наименование характеристики | Значение характеристики |
|-------|---|--|
| 1 | 2 | 3 |
| 4. | Уникальный учетный номер кадастрового квартала, в границах которого расположены здание, сооружение, объект незавершенного строительства | 32:28:0015011 |
| 5. | Адрес здания, сооружения, объекта незавершенного строительства | - |
| 5.1. | Сведения о местоположении здания, сооружения, объекта незавершенного строительства (при отсутствии адреса) в структурированном в соответствии с федеральной информационной адресной системой виде | Российская Федерация, Брянская область, город Брянск, территория ГО Водник-2, гараж 35 |
| 5.2. | Дополнительные сведения о местоположении | - |
| 6. | Иные сведения | - |

3. Пояснения к сведениям об объекте недвижимости с кадастровым номером 32:28:0015401:690 :

| | |
|----|---|
| 1. | - |
| | |

**Описание местоположения зданий, сооружений,
объектов незавершенного строительства на земельном участке**

**1. Сведения о характерных точках контура объекта недвижимости
с кадастровым номером : 32:28:0015401:692 :**

Система координат МСК-32, зона 2

Зона № 2

| Обозначение характерных точек контура | Содержатся в Едином государственном реестре недвижимости | | | Определены в ходе выполнения комплексных кадастровых работ | | | Метод опреде ления коор динат | Формулы, примененные для расчета средней квадратической погрешности определения координат характерных точек (Mt), м, с подставленными в такие формулы значениями и итоговые (вычисленные) значения Mt, м |
|---|--|---|---------------|---|----------------|---------------|--|--|
| | Координаты, м | | Ради ус, м | Координаты, м | | Ради ус, м | | |
| | X | Y | R | X | Y | R | | |
| 1 | 2 | 3 | 4 | 5 | 6 | 7 | 8 | 9 |
| н12900 | - | - | - | 495845.57 | 2170702.0 9 | - | Метод спутниковых геодезически х измерений (определени й) | 0.1 |
| н12910 | - | - | - | 495845.70 | 2170705.2 3 | - | Метод спутниковых геодезически х измерений (определени й) | 0.1 |
| н12920 | - | - | - | 495839.94 | 2170705.4 9 | - | Метод спутниковых геодезически х измерений (определени й) | 0.1 |
| н12930 | - | - | - | 495839.88 | 2170704.1 1 | - | Метод спутниковых геодезически х измерений (определени й) | 0.1 |
| н12940 | - | - | - | 495839.81 | 2170702.3 2 | - | Метод спутниковых геодезически х измерений (определени й) | 0.1 |
| н12900 | - | - | - | 495845.57 | 2170702.0 9 | - | Метод спутниковых геодезически х измерений (определени й) | 0.1 |

**2. Сведения о характеристиках объекта недвижимости
с кадастровым номером : 32:28:0015401:692 :**

| № п/п | Наименование характеристики | Значение характеристики |
|-------|--|-------------------------|
| 1 | 2 | 3 |
| 1. | Вид объекта недвижимости | здание |
| 2. | Ранее присвоенный государственный учетный номер (инвентарный) здания, сооружения, объекта незавершенного строительства | - |

2. Сведения о характеристиках объекта недвижимости с кадастровым номером : 32:28:0015401:692 :

| № п/п | Наименование характеристики | Значение характеристики |
|-------|---|--|
| 1 | 2 | 3 |
| 3. | Кадастровый номер земельного участка (земельных участков), в границах которого (которых) расположены здание, сооружение, объект незавершенного строительства | 32:28:0015011:236 |
| 4. | Уникальный учетный номер кадастрового квартала, в границах которого расположены здание, сооружение, объект незавершенного строительства | 32:28:0015011 |
| 5. | Адрес здания, сооружения, объекта незавершенного строительства | - |
| 5.1. | Сведения о местоположении здания, сооружения, объекта незавершенного строительства (при отсутствии адреса) в структурированном в соответствии с федеральной информационной адресной системой виде | Российская Федерация, Брянская область, город Брянск, территория ГО Водник-1, гараж 31 |
| 5.2. | Дополнительные сведения о местоположении | - |
| 6. | Иные сведения | - |

3. Пояснения к сведениям об объекте недвижимости с кадастровым номером 32:28:0015401:692 :

| | |
|----|---|
| 1. | - |
|----|---|

Описание местоположения зданий, сооружений, объектов незавершенного строительства на земельном участке

**1. Сведения о характерных точках контура объекта недвижимости
с кадастровым номером : 32:28:0015401:694 :**

Система координат МСК-32, зона 2

Зона № 2

| Обозначение характерных точек контура | Содержатся в Едином государственном реестре недвижимости | | | Определены в ходе выполнения комплексных кадастровых работ | | | Метод опреде ления коор динат | Формулы, примененные для расчета средней квадратической погрешности определения координат характерных точек (Mt), м, с подставленными в такие формулы значениями и итоговые (вычисленные) значения Mt, м |
|---|--|---|---------------|---|----------------|---------------|--|--|
| | Координаты, м | | Ради ус, м | Координаты, м | | Ради ус, м | | |
| | X | Y | R | X | Y | R | | |
| 1 | 2 | 3 | 4 | 5 | 6 | 7 | 8 | 9 |
| n1295O | - | - | - | 495890.31 | 2170921.7 1 | - | Метод спутниковых геодезически х измерений (определени й) | 0.1 |
| n1296O | - | - | - | 495889.53 | 2170918.5 8 | - | Метод спутниковых геодезически х измерений (определени й) | 0.1 |
| n1297O | - | - | - | 495895.35 | 2170917.1 2 | - | Метод спутниковых геодезически х измерений (определени й) | 0.1 |
| n1298O | - | - | - | 495896.14 | 2170920.2 5 | - | Метод спутниковых геодезически х измерений (определени й) | 0.1 |
| n1295O | - | - | - | 495890.31 | 2170921.7 1 | - | Метод спутниковых геодезически х измерений (определени й) | 0.1 |

**2. Сведения о характеристиках объекта недвижимости
с кадастровым номером : 32:28:0015401:694 :**

| № п/п | Наименование характеристики | Значение характеристики |
|-------|--|-------------------------|
| 1 | 2 | 3 |
| 1. | Вид объекта недвижимости | здание |
| 2. | Ранее присвоенный государственный учетный номер (инвентарный) здания, сооружения, объекта незавершенного строительства | - |
| 3. | Кадастровый номер земельного участка (земельных участков), в границах которого (которых) расположены здание, сооружение, объект незавершенного строительства | 32:28:0015011:31 |

2. Сведения о характеристиках объекта недвижимости с кадастровым номером : 32:28:0015401:694 :

| № п/п | Наименование характеристики | Значение характеристики |
|-------|---|--|
| 1 | 2 | 3 |
| 4. | Уникальный учетный номер кадастрового квартала, в границах которого расположены здание, сооружение, объект незавершенного строительства | 32:28:0015011 |
| 5. | Адрес здания, сооружения, объекта незавершенного строительства | - |
| 5.1. | Сведения о местоположении здания, сооружения, объекта незавершенного строительства (при отсутствии адреса) в структурированном в соответствии с федеральной информационной адресной системой виде | Российская Федерация, Брянская область, город Брянск, территория ГО Водник-2, гараж 42 |
| 5.2. | Дополнительные сведения о местоположении | - |
| 6. | Иные сведения | - |

3. Пояснения к сведениям об объекте недвижимости с кадастровым номером 32:28:0015401:694 :

| | |
|----|---|
| 1. | - |
| | |

Описание местоположения зданий, сооружений, объектов незавершенного строительства на земельном участке

**1. Сведения о характерных точках контура объекта недвижимости
с кадастровым номером : 32:28:0015401:698 :**

Система координат МСК-32, зона 2

Зона № 2

| Обозначение характерных точек контура | Содержатся в Едином государственном реестре недвижимости | | | Определены в ходе выполнения комплексных кадастровых работ | | | Метод опреде ления коор динат | Формулы, примененные для расчета средней квадратической погрешности определения координат характерных точек (Mt), м, с подставленными в такие формулы значениями и итоговые (вычисленные) значения Mt, м |
|---|--|---|---------------|---|----------------|---------------|--|--|
| | Координаты, м | | Ради ус, м | Координаты, м | | Ради ус, м | | |
| | X | Y | R | X | Y | R | | |
| 1 | 2 | 3 | 4 | 5 | 6 | 7 | 8 | 9 |
| n12990 | - | - | - | 495788.59 | 2170762.1 0 | - | Метод спутниковых геодезически х измерений (определени й) | 0.1 |
| n13000 | - | - | - | 495790.79 | 2170764.9 1 | - | Метод спутниковых геодезически х измерений (определени й) | 0.1 |
| n13010 | - | - | - | 495785.98 | 2170768.7 9 | - | Метод спутниковых геодезически х измерений (определени й) | 0.1 |
| n13020 | - | - | - | 495783.87 | 2170766.1 0 | - | Метод спутниковых геодезически х измерений (определени й) | 0.1 |
| n12990 | - | - | - | 495788.59 | 2170762.1 0 | - | Метод спутниковых геодезически х измерений (определени й) | 0.1 |

**2. Сведения о характеристиках объекта недвижимости
с кадастровым номером : 32:28:0015401:698 :**

| № п/п | Наименование характеристики | Значение характеристики |
|-------|--|-------------------------|
| 1 | 2 | 3 |
| 1. | Вид объекта недвижимости | здание |
| 2. | Ранее присвоенный государственный учетный номер (инвентарный) здания, сооружения, объекта незавершенного строительства | - |
| 3. | Кадастровый номер земельного участка (земельных участков), в границах которого (которых) расположены здание, сооружение, объект незавершенного строительства | 32:28:0015011:181 |

2. Сведения о характеристиках объекта недвижимости с кадастровым номером : 32:28:0015401:698 :

| № п/п | Наименование характеристики | Значение характеристики |
|-------|---|---|
| 1 | 2 | 3 |
| 4. | Уникальный учетный номер кадастрового квартала, в границах которого расположены здание, сооружение, объект незавершенного строительства | 32:28:0015011 |
| 5. | Адрес здания, сооружения, объекта незавершенного строительства | - |
| 5.1. | Сведения о местоположении здания, сооружения, объекта незавершенного строительства (при отсутствии адреса) в структурированном в соответствии с федеральной информационной адресной системой виде | Российская Федерация, Брянская область, город Брянск, территория ГО Водник-2, гараж 155 |
| 5.2. | Дополнительные сведения о местоположении | - |
| 6. | Иные сведения | - |

3. Пояснения к сведениям об объекте недвижимости с кадастровым номером 32:28:0015401:698 :

| | |
|----|---|
| 1. | - |
| | |

Описание местоположения зданий, сооружений, объектов незавершенного строительства на земельном участке

**1. Сведения о характерных точках контура объекта недвижимости
с кадастровым номером : 32:28:0015401:702 :**

Система координат МСК-32, зона 2

Зона № 2

| Обозначение характерных точек контура | Содержатся в Едином государственном реестре недвижимости | | | Определены в ходе выполнения комплексных кадастровых работ | | | Метод опреде ления коор динат | Формулы, примененные для расчета средней квадратической погрешности определения координат характерных точек (Mt), м, с подставленными в такие формулы значениями и итоговые (вычисленные) значения Mt, м |
|---|--|---|---------------|---|----------------|---------------|--|--|
| | Координаты, м | | Ради ус, м | Координаты, м | | Ради ус, м | | |
| | X | Y | R | X | Y | R | | |
| 1 | 2 | 3 | 4 | 5 | 6 | 7 | 8 | 9 |
| n1303O | - | - | - | 495861.71 | 2170655.9 9 | - | Метод спутниковых геодезически х измерений (определени й) | 0.1 |
| n1304O | - | - | - | 495856.06 | 2170656.2 1 | - | Метод спутниковых геодезически х измерений (определени й) | 0.1 |
| n1305O | - | - | - | 495855.92 | 2170652.8 7 | - | Метод спутниковых геодезически х измерений (определени й) | 0.1 |
| n1306O | - | - | - | 495861.57 | 2170652.6 5 | - | Метод спутниковых геодезически х измерений (определени й) | 0.1 |
| n1303O | - | - | - | 495861.71 | 2170655.9 9 | - | Метод спутниковых геодезически х измерений (определени й) | 0.1 |

**2. Сведения о характеристиках объекта недвижимости
с кадастровым номером : 32:28:0015401:702 :**

| № п/п | Наименование характеристики | Значение характеристики |
|-------|--|-------------------------|
| 1 | 2 | 3 |
| 1. | Вид объекта недвижимости | здание |
| 2. | Ранее присвоенный государственный учетный номер (инвентарный) здания, сооружения, объекта незавершенного строительства | - |
| 3. | Кадастровый номер земельного участка (земельных участков), в границах которого (которых) расположены здание, сооружение, объект незавершенного строительства | 32:28:0015011:257 |

2. Сведения о характеристиках объекта недвижимости с кадастровым номером : 32:28:0015401:702 :

| № п/п | Наименование характеристики | Значение характеристики |
|-------|---|--|
| 1 | 2 | 3 |
| 4. | Уникальный учетный номер кадастрового квартала, в границах которого расположены здание, сооружение, объект незавершенного строительства | 32:28:0015011 |
| 5. | Адрес здания, сооружения, объекта незавершенного строительства | - |
| 5.1. | Сведения о местоположении здания, сооружения, объекта незавершенного строительства (при отсутствии адреса) в структурированном в соответствии с федеральной информационной адресной системой виде | Российская Федерация, Брянская область, город Брянск, территория ГО Водник-1, гараж 57 |
| 5.2. | Дополнительные сведения о местоположении | - |
| 6. | Иные сведения | - |

3. Пояснения к сведениям об объекте недвижимости с кадастровым номером 32:28:0015401:702 :

| | |
|----|---|
| 1. | - |
| | |

**Описание местоположения зданий, сооружений,
объектов незавершенного строительства на земельном участке**

**1. Сведения о характерных точках контура объекта недвижимости
с кадастровым номером : 32:28:0015401:705 :**

Система координат МСК-32, зона 2

Зона № 2

| Обозначение характерных точек контура | Содержатся в Едином государственном реестре недвижимости | | | Определены в ходе выполнения комплексных кадастровых работ | | | Метод опреде ления коор динат | Формулы, примененные для расчета средней квадратической погрешности определения координат характерных точек (Mt), м, с подставленными в такие формулы значениями и итоговые (вычисленные) значения Mt, м |
|---|--|---|---------------|---|----------------|---------------|--|--|
| | Координаты, м | | Ради ус, м | Координаты, м | | Ради ус, м | | |
| | X | Y | R | X | Y | R | | |
| 1 | 2 | 3 | 4 | 5 | 6 | 7 | 8 | 9 |
| н1307О | - | - | - | 495839.30 | 2170705.0 3 | - | Метод спутниковых геодезически х измерений (определени й) | 0.1 |
| н1308О | - | - | - | 495834.71 | 2170705.2 3 | - | Метод спутниковых геодезически х измерений (определени й) | 0.1 |
| н1309О | - | - | - | 495834.34 | 2170698.6 1 | - | Метод спутниковых геодезически х измерений (определени й) | 0.1 |
| н1310О | - | - | - | 495839.01 | 2170698.5 3 | - | Метод спутниковых геодезически х измерений (определени й) | 0.1 |
| н1311О | - | - | - | 495839.10 | 2170700.3 9 | - | Метод спутниковых геодезически х измерений (определени й) | 0.1 |
| н1312О | - | - | - | 495839.24 | 2170703.7 6 | - | Метод спутниковых геодезически х измерений (определени й) | 0.1 |
| н1307О | - | - | - | 495839.30 | 2170705.0 3 | - | Метод спутниковых геодезически х измерений (определени й) | 0.1 |

2. Сведения о характеристиках объекта недвижимости с кадастровым номером : 32:28:0015401:705 :

| № п/п | Наименование характеристики | Значение характеристики |
|--------------|---|---|
| 1 | 2 | 3 |
| 1. | Вид объекта недвижимости | здание |
| 2. | Ранее присвоенный государственный учетный номер (инвентарный) здания, сооружения, объекта незавершенного строительства | - |
| 3. | Кадастровый номер земельного участка (земельных участков), в границах которого (которых) расположены здание, сооружение, объект незавершенного строительства | 32:28:0015011:3 |
| 4. | Уникальный учетный номер кадастрового квартала, в границах которого расположены здание, сооружение, объект незавершенного строительства | 32:28:0015011 |
| 5. | Адрес здания, сооружения, объекта незавершенного строительства | - |
| 5.1. | Сведения о местоположении здания, сооружения, объекта незавершенного строительства (при отсутствии адреса) в структурированном в соответствии с федеральной информационной адресной системой виде | Российская Федерация, Брянская область, город Брянск, территория ГО Водник-1, гараж 2 |
| 5.2. | Дополнительные сведения о местоположении | - |
| 6. | Иные сведения | - |

3. Пояснения к сведениям об объекте недвижимости с кадастровым номером 32:28:0015401:705 :

| | |
|----|---|
| 1. | - |
|----|---|

Описание местоположения зданий, сооружений, объектов незавершенного строительства на земельном участке

**1. Сведения о характерных точках контура объекта недвижимости
с кадастровым номером : 32:28:0015401:708 :**

Система координат МСК-32, зона 2

Зона № 2

| Обозначение характерных точек контура | Содержатся в Едином государственном реестре недвижимости | | | Определены в ходе выполнения комплексных кадастровых работ | | | Метод опреде ления коор динат | Формулы, примененные для расчета средней квадратической погрешности определения координат характерных точек (Mt), м, с подставленными в такие формулы значениями и итоговые (вычисленные) значения Mt, м |
|---|--|---|---------------|---|----------------|---------------|--|--|
| | Координаты, м | | Ради ус, м | Координаты, м | | Ради ус, м | | |
| | X | Y | R | X | Y | R | | |
| 1 | 2 | 3 | 4 | 5 | 6 | 7 | 8 | 9 |
| n13130 | - | - | - | 495800.18 | 2170763.0 1 | - | Метод спутниковых геодезически х измерений (определени й) | 0.1 |
| n13140 | - | - | - | 495796.08 | 2170758.9 8 | - | Метод спутниковых геодезически х измерений (определени й) | 0.1 |
| n13150 | - | - | - | 495799.31 | 2170755.7 0 | - | Метод спутниковых геодезически х измерений (определени й) | 0.1 |
| n13160 | - | - | - | 495803.41 | 2170759.7 3 | - | Метод спутниковых геодезически х измерений (определени й) | 0.1 |
| n13130 | - | - | - | 495800.18 | 2170763.0 1 | - | Метод спутниковых геодезически х измерений (определени й) | 0.1 |

**2. Сведения о характеристиках объекта недвижимости
с кадастровым номером : 32:28:0015401:708 :**

| № п/п | Наименование характеристики | Значение характеристики |
|-------|--|-------------------------|
| 1 | 2 | 3 |
| 1. | Вид объекта недвижимости | здание |
| 2. | Ранее присвоенный государственный учетный номер (инвентарный) здания, сооружения, объекта незавершенного строительства | - |
| 3. | Кадастровый номер земельного участка (земельных участков), в границах которого (которых) расположены здание, сооружение, объект незавершенного строительства | 32:28:0015011:321 |

2. Сведения о характеристиках объекта недвижимости с кадастровым номером : 32:28:0015401:708 :

| № п/п | Наименование характеристики | Значение характеристики |
|-------|---|---|
| 1 | 2 | 3 |
| 4. | Уникальный учетный номер кадастрового квартала, в границах которого расположены здание, сооружение, объект незавершенного строительства | 32:28:0015011 |
| 5. | Адрес здания, сооружения, объекта незавершенного строительства | - |
| 5.1. | Сведения о местоположении здания, сооружения, объекта незавершенного строительства (при отсутствии адреса) в структурированном в соответствии с федеральной информационной адресной системой виде | Российская Федерация, Брянская область, город Брянск, территория ГО Водник-2, гараж 110 |
| 5.2. | Дополнительные сведения о местоположении | - |
| 6. | Иные сведения | - |

3. Пояснения к сведениям об объекте недвижимости с кадастровым номером 32:28:0015401:708 :

| | |
|----|---|
| 1. | - |
| | |

Описание местоположения зданий, сооружений, объектов незавершенного строительства на земельном участке

**1. Сведения о характерных точках контура объекта недвижимости
с кадастровым номером : 32:28:0015401:710 :**

Система координат МСК-32, зона 2

Зона № 2

| Обозначение характерных точек контура | Содержатся в Едином государственном реестре недвижимости | | | Определены в ходе выполнения комплексных кадастровых работ | | | Метод опреде ления коор динат | Формулы, примененные для расчета средней квадратической погрешности определения координат характерных точек (Mt), м, с подставленными в такие формулы значениями и итоговые (вычисленные) значения Mt, м |
|---|--|---|---------------|---|----------------|---------------|--|--|
| | Координаты, м | | Ради ус, м | Координаты, м | | Ради ус, м | | |
| | X | Y | R | X | Y | R | | |
| 1 | 2 | 3 | 4 | 5 | 6 | 7 | 8 | 9 |
| n13170 | - | - | - | 495883.00 | 2170926.4 7 | - | Метод спутниковых геодезически х измерений (определени й) | 0.1 |
| n13180 | - | - | - | 495883.17 | 2170929.8 8 | - | Метод спутниковых геодезически х измерений (определени й) | 0.1 |
| n13190 | - | - | - | 495877.23 | 2170930.1 8 | - | Метод спутниковых геодезически х измерений (определени й) | 0.1 |
| n13200 | - | - | - | 495877.06 | 2170926.7 7 | - | Метод спутниковых геодезически х измерений (определени й) | 0.1 |
| n13170 | - | - | - | 495883.00 | 2170926.4 7 | - | Метод спутниковых геодезически х измерений (определени й) | 0.1 |

**2. Сведения о характеристиках объекта недвижимости
с кадастровым номером : 32:28:0015401:710 :**

| № п/п | Наименование характеристики | Значение характеристики |
|-------|--|-------------------------|
| 1 | 2 | 3 |
| 1. | Вид объекта недвижимости | здание |
| 2. | Ранее присвоенный государственный учетный номер (инвентарный) здания, сооружения, объекта незавершенного строительства | - |
| 3. | Кадастровый номер земельного участка (земельных участков), в границах которого (которых) расположены здание, сооружение, объект незавершенного строительства | 32:28:0015011:118 |

2. Сведения о характеристиках объекта недвижимости с кадастровым номером : 32:28:0015401:710 :

| № п/п | Наименование характеристики | Значение характеристики |
|--------------|---|--|
| 1 | 2 | 3 |
| 4. | Уникальный учетный номер кадастрового квартала, в границах которого расположены здание, сооружение, объект незавершенного строительства | 32:28:0015011 |
| 5. | Адрес здания, сооружения, объекта незавершенного строительства | - |
| 5.1. | Сведения о местоположении здания, сооружения, объекта незавершенного строительства (при отсутствии адреса) в структурированном в соответствии с федеральной информационной адресной системой виде | Российская Федерация, Брянская область, город Брянск, территория ГО Водник-2, гараж 84 |
| 5.2. | Дополнительные сведения о местоположении | - |
| 6. | Иные сведения | - |

3. Пояснения к сведениям об объекте недвижимости с кадастровым номером 32:28:0015401:710 :

1. -

Описание местоположения зданий, сооружений, объектов незавершенного строительства на земельном участке

1. Сведения о характерных точках контура объекта недвижимости с кадастровым номером : 32:28:0015401:766 :

Система координат МСК-32, зона 2

Зона № 2

| Обозначение характерных точек контура | Содержатся в Едином государственном реестре недвижимости | | | Определены в ходе выполнения комплексных кадастровых работ | | | Метод определения координат | Формулы, примененные для расчета средней квадратической погрешности определения координат характерных точек (Mt), м, с подставленными в такие формулы значениями и итоговые (вычисленные) значения Mt, м |
|---------------------------------------|--|---|-----------|--|------------|-----------|---|--|
| | Координаты, м | | Радиус, м | Координаты, м | | Радиус, м | | |
| | X | Y | R | X | Y | R | | |
| 1 | 2 | 3 | 4 | 5 | 6 | 7 | 8 | 9 |
| н1321О | - | - | - | 495813.86 | 2170777.54 | - | Метод спутниковых геодезических измерений (определений) | 0.1 |
| н1322О | - | - | - | 495809.99 | 2170772.89 | - | Метод спутниковых геодезических измерений (определений) | 0.1 |
| н1323О | - | - | - | 495812.81 | 2170769.78 | - | Метод спутниковых геодезических измерений (определений) | 0.1 |
| н1324О | - | - | - | 495815.19 | 2170772.85 | - | Метод спутниковых геодезических измерений (определений) | 0.1 |
| н1325О | - | - | - | 495816.95 | 2170775.32 | - | Метод спутниковых геодезических измерений (определений) | 0.1 |
| н1321О | - | - | - | 495813.86 | 2170777.54 | - | Метод спутниковых геодезических измерений (определений) | 0.1 |

2. Сведения о характеристиках объекта недвижимости с кадастровым номером : 32:28:0015401:766 :

| № п/п | Наименование характеристики | Значение характеристики |
|-------|--|-------------------------|
| 1 | 2 | 3 |
| 1. | Вид объекта недвижимости | здание |
| 2. | Ранее присвоенный государственный учетный номер (инвентарный) здания, сооружения, объекта незавершенного строительства | - |

2. Сведения о характеристиках объекта недвижимости с кадастровым номером : 32:28:0015401:766 :

| № п/п | Наименование характеристики | Значение характеристики |
|--------------|---|---|
| 1 | 2 | 3 |
| 3. | Кадастровый номер земельного участка (земельных участков), в границах которого (которых) расположены здание, сооружение, объект незавершенного строительства | 32:28:0015011:138 |
| 4. | Уникальный учетный номер кадастрового квартала, в границах которого расположены здание, сооружение, объект незавершенного строительства | 32:28:0015011 |
| 5. | Адрес здания, сооружения, объекта незавершенного строительства | - |
| 5.1. | Сведения о местоположении здания, сооружения, объекта незавершенного строительства (при отсутствии адреса) в структурированном в соответствии с федеральной информационной адресной системой виде | Российская Федерация, Брянская область, город Брянск, территория ГО Водник-2, гараж 108 |
| 5.2. | Дополнительные сведения о местоположении | - |
| 6. | Иные сведения | - |

3. Пояснения к сведениям об объекте недвижимости с кадастровым номером 32:28:0015401:766 :

| | |
|----|---|
| 1. | - |
|----|---|

Описание местоположения зданий, сооружений, объектов незавершенного строительства на земельном участке

1. Сведения о характерных точках контура объекта недвижимости с кадастровым номером : 32:28:0000000:1500 :

Система координат МСК-32, зона 2

Зона № 2

| Обозначение характерных точек контура | Содержатся в Едином государственном реестре недвижимости | | | Определены в ходе выполнения комплексных кадастровых работ | | | Метод определения координат | Формулы, примененные для расчета средней квадратической погрешности определения координат характерных точек (Mt), м, с подставленными в такие формулы значениями и итоговые (вычисленные) значения Mt, м |
|---------------------------------------|--|---|-----------|--|------------|-----------|---|--|
| | Координаты, м | | Радиус, м | Координаты, м | | Радиус, м | | |
| | X | Y | R | X | Y | R | | |
| 1 | 2 | 3 | 4 | 5 | 6 | 7 | 8 | 9 |
| н18120 | - | - | - | 495861.68 | 2170761.45 | - | Метод спутниковых геодезических измерений (определений) | 0.1 |
| н18130 | - | - | - | 495861.24 | 2170767.27 | - | Метод спутниковых геодезических измерений (определений) | 0.1 |
| н18140 | - | - | - | 495856.08 | 2170766.88 | - | Метод спутниковых геодезических измерений (определений) | 0.1 |
| н18150 | - | - | - | 495856.52 | 2170761.05 | - | Метод спутниковых геодезических измерений (определений) | 0.1 |
| н18160 | - | - | - | 495860.58 | 2170761.36 | - | Метод спутниковых геодезических измерений (определений) | 0.1 |
| н18120 | - | - | - | 495861.68 | 2170761.45 | - | Метод спутниковых геодезических измерений (определений) | 0.1 |

2. Сведения о характеристиках объекта недвижимости с кадастровым номером : 32:28:0000000:1500 :

| № п/п | Наименование характеристики | Значение характеристики |
|-------|--|-------------------------|
| 1 | 2 | 3 |
| 1. | Вид объекта недвижимости | здание |
| 2. | Ранее присвоенный государственный учетный номер (инвентарный) здания, сооружения, объекта незавершенного строительства | - |

2. Сведения о характеристиках объекта недвижимости с кадастровым номером : 32:28:0000000:1500 :

| № п/п | Наименование характеристики | Значение характеристики |
|--------------|---|--|
| 1 | 2 | 3 |
| 3. | Кадастровый номер земельного участка (земельных участков), в границах которого (которых) расположены здание, сооружение, объект незавершенного строительства | 32:28:0015011:335 |
| 4. | Уникальный учетный номер кадастрового квартала, в границах которого расположены здание, сооружение, объект незавершенного строительства | 32:28:0015011 |
| 5. | Адрес здания, сооружения, объекта незавершенного строительства | - |
| 5.1. | Сведения о местоположении здания, сооружения, объекта незавершенного строительства (при отсутствии адреса) в структурированном в соответствии с федеральной информационной адресной системой виде | Российская Федерация, Брянская область, город Брянск, территория ГО Водник-1, гараж 9А |
| 5.2. | Дополнительные сведения о местоположении | - |
| 6. | Иные сведения | - |

3. Пояснения к сведениям об объекте недвижимости с кадастровым номером 32:28:0000000:1500 :

| | |
|----|---|
| 1. | - |
|----|---|

**Описание местоположения зданий, сооружений,
объектов незавершенного строительства на земельном участке**

**1. Сведения о характерных точках контура объекта недвижимости
с кадастровым номером : 32:28:0000000:1839 :**

Система координат МСК-32, зона 2

Зона № 2

| Обозначение характерных точек контура | Содержатся в Едином государственном реестре недвижимости | | | Определены в ходе выполнения комплексных кадастровых работ | | | Метод опреде ления коор динат | Формулы, примененные для расчета средней квадратической погрешности определения координат характерных точек (Mt), м, с подставленными в такие формулы значениями и итоговые (вычисленные) значения Mt, м |
|---|--|---|---------------|---|----------------|---------------|--|--|
| | Координаты, м | | Ради ус, м | Координаты, м | | Ради ус, м | | |
| | X | Y | R | X | Y | R | | |
| 1 | 2 | 3 | 4 | 5 | 6 | 7 | 8 | 9 |
| н18170 | - | - | - | 495829.79 | 2170827.2 4 | - | Метод спутниковых геодезически х измерений (определени й) | 0.1 |
| н18180 | - | - | - | 495831.18 | 2170830.9 4 | - | Метод спутниковых геодезически х измерений (определени й) | 0.1 |
| н18190 | - | - | - | 495825.75 | 2170832.7 4 | - | Метод спутниковых геодезически х измерений (определени й) | 0.1 |
| н18200 | - | - | - | 495824.43 | 2170828.9 8 | - | Метод спутниковых геодезически х измерений (определени й) | 0.1 |
| н18170 | - | - | - | 495829.79 | 2170827.2 4 | - | Метод спутниковых геодезически х измерений (определени й) | 0.1 |

**2. Сведения о характеристиках объекта недвижимости
с кадастровым номером : 32:28:0000000:1839 :**

| № п/п | Наименование характеристики | Значение характеристики |
|-------|--|-------------------------|
| 1 | 2 | 3 |
| 1. | Вид объекта недвижимости | здание |
| 2. | Ранее присвоенный государственный учетный номер (инвентарный) здания, сооружения, объекта незавершенного строительства | - |
| 3. | Кадастровый номер земельного участка (земельных участков), в границах которого (которых) расположены здание, сооружение, объект незавершенного строительства | 32:28:0015011:131 |

2. Сведения о характеристиках объекта недвижимости с кадастровым номером : 32:28:0000000:1839 :

| № п/п | Наименование характеристики | Значение характеристики |
|-------|---|--|
| 1 | 2 | 3 |
| 4. | Уникальный учетный номер кадастрового квартала, в границах которого расположены здание, сооружение, объект незавершенного строительства | 32:28:0015011 |
| 5. | Адрес здания, сооружения, объекта незавершенного строительства | - |
| 5.1. | Сведения о местоположении здания, сооружения, объекта незавершенного строительства (при отсутствии адреса) в структурированном в соответствии с федеральной информационной адресной системой виде | Российская Федерация, Брянская область, город Брянск, территория ГО Водник-2, гараж 99 |
| 5.2. | Дополнительные сведения о местоположении | - |
| 6. | Иные сведения | - |

3. Пояснения к сведениям об объекте недвижимости с кадастровым номером 32:28:0000000:1839 :

| | |
|----|---|
| 1. | - |
| | |

**Описание местоположения зданий, сооружений,
объектов незавершенного строительства на земельном участке**

**1. Сведения о характерных точках контура объекта недвижимости
с кадастровым номером : 32:28:0000000:2946 :**

Система координат МСК-32, зона 2

Зона № 2

| Обозначение характерных точек контура | Содержатся в Едином государственном реестре недвижимости | | | Определены в ходе выполнения комплексных кадастровых работ | | | Метод опреде ления коор динат | Формулы, примененные для расчета средней квадратической погрешности определения координат характерных точек (Mt), м, с подставленными в такие формулы значениями и итоговые (вычисленные) значения Mt, м |
|---|--|---|---------------|---|----------------|---------------|--|--|
| | Координаты, м | | Ради ус, м | Координаты, м | | Ради ус, м | | |
| | X | Y | R | X | Y | R | | |
| 1 | 2 | 3 | 4 | 5 | 6 | 7 | 8 | 9 |
| н1821О | - | - | - | 495811.51 | 2170843.0 2 | - | Метод спутниковых геодезически х измерений (определени й) | 0.1 |
| н1822О | - | - | - | 495812.88 | 2170846.4 9 | - | Метод спутниковых геодезически х измерений (определени й) | 0.1 |
| н1823О | - | - | - | 495807.42 | 2170848.6 1 | - | Метод спутниковых геодезически х измерений (определени й) | 0.1 |
| н1824О | - | - | - | 495806.06 | 2170845.1 3 | - | Метод спутниковых геодезически х измерений (определени й) | 0.1 |
| н1821О | - | - | - | 495811.51 | 2170843.0 2 | - | Метод спутниковых геодезически х измерений (определени й) | 0.1 |

**2. Сведения о характеристиках объекта недвижимости
с кадастровым номером : 32:28:0000000:2946 :**

| № п/п | Наименование характеристики | Значение характеристики |
|-------|--|-------------------------|
| 1 | 2 | 3 |
| 1. | Вид объекта недвижимости | здание |
| 2. | Ранее присвоенный государственный учетный номер (инвентарный) здания, сооружения, объекта незавершенного строительства | - |
| 3. | Кадастровый номер земельного участка (земельных участков), в границах которого (которых) расположены здание, сооружение, объект незавершенного строительства | 32:28:0015011:194 |

2. Сведения о характеристиках объекта недвижимости с кадастровым номером : 32:28:0000000:2946 :

| № п/п | Наименование характеристики | Значение характеристики |
|-------|---|---|
| 1 | 2 | 3 |
| 4. | Уникальный учетный номер кадастрового квартала, в границах которого расположены здание, сооружение, объект незавершенного строительства | 32:28:0015011 |
| 5. | Адрес здания, сооружения, объекта незавершенного строительства | - |
| 5.1. | Сведения о местоположении здания, сооружения, объекта незавершенного строительства (при отсутствии адреса) в структурированном в соответствии с федеральной информационной адресной системой виде | Российская Федерация, Брянская область, город Брянск, территория ГО Водник-2, гараж 24А |
| 5.2. | Дополнительные сведения о местоположении | - |
| 6. | Иные сведения | - |

3. Пояснения к сведениям об объекте недвижимости с кадастровым номером 32:28:0000000:2946 :

| | |
|----|---|
| 1. | - |
| | |

**Описание местоположения зданий, сооружений,
объектов незавершенного строительства на земельном участке**

**1. Сведения о характерных точках контура объекта недвижимости
с кадастровым номером : 32:28:0000000:3450 :**

Система координат МСК-32, зона 2

Зона № 2

| Обозначение характерных точек контура | Содержатся в Едином государственном реестре недвижимости | | | Определены в ходе выполнения комплексных кадастровых работ | | | Метод опреде ления коор динат | Формулы, примененные для расчета средней квадратической погрешности определения координат характерных точек (Mt), м, с подставленными в такие формулы значениями и итоговые (вычисленные) значения Mt, м |
|---|--|----------|---------------|---|----------------|---------------|--|--|
| | Координаты, м | | Ради ус, м | Координаты, м | | Ради ус, м | | |
| | X | Y | R | X | Y | R | | |
| 1 | 2 | 3 | 4 | 5 | 6 | 7 | 8 | 9 |
| h1825O | - | - | - | 495846.96 | 2170750.5 6 | - | Метод спутниковых геодезически х измерений (определени й) | 0.1 |
| h1826O | - | - | - | 495847.24 | 2170746.8 7 | - | Метод спутниковых геодезически х измерений (определени й) | 0.1 |
| h1827O | - | - | - | 495853.26 | 2170747.3 3 | - | Метод спутниковых геодезически х измерений (определени й) | 0.1 |
| h1828O | - | - | - | 495852.98 | 2170751.0 1 | - | Метод спутниковых геодезически х измерений (определени й) | 0.1 |
| h1825O | - | - | - | 495846.96 | 2170750.5 6 | - | Метод спутниковых геодезически х измерений (определени й) | 0.1 |

**2. Сведения о характеристиках объекта недвижимости
с кадастровым номером : 32:28:0000000:3450 :**

| № п/п | Наименование характеристики | Значение характеристики |
|----------|--|-------------------------|
| 1 | 2 | 3 |
| 1. | Вид объекта недвижимости | здание |
| 2. | Ранее присвоенный государственный учетный номер (инвентарный) здания, сооружения, объекта незавершенного строительства | - |
| 3. | Кадастровый номер земельного участка (земельных участков), в границах которого (которых) расположены здание, сооружение, объект незавершенного строительства | 32:28:0015011:243 |

2. Сведения о характеристиках объекта недвижимости с кадастровым номером : 32:28:0000000:3450 :

| № п/п | Наименование характеристики | Значение характеристики |
|--------------|---|--|
| 1 | 2 | 3 |
| 4. | Уникальный учетный номер кадастрового квартала, в границах которого расположены здание, сооружение, объект незавершенного строительства | 32:28:0015011 |
| 5. | Адрес здания, сооружения, объекта незавершенного строительства | - |
| 5.1. | Сведения о местоположении здания, сооружения, объекта незавершенного строительства (при отсутствии адреса) в структурированном в соответствии с федеральной информационной адресной системой виде | Российская Федерация, Брянская область, город Брянск, территория ГО Водник-1, гараж 3А |
| 5.2. | Дополнительные сведения о местоположении | - |
| 6. | Иные сведения | - |

3. Пояснения к сведениям об объекте недвижимости с кадастровым номером 32:28:0000000:3450 :

1. -

**Описание местоположения зданий, сооружений,
объектов незавершенного строительства на земельном участке**

**1. Сведения о характерных точках контура объекта недвижимости
с кадастровым номером : 32:28:0000000:3703 :**

Система координат МСК-32, зона 2

Зона № 2

| Обозначение характерных точек контура | Содержатся в Едином государственном реестре недвижимости | | | Определены в ходе выполнения комплексных кадастровых работ | | | Метод опреде ления коор динат | Формулы, примененные для расчета средней квадратической погрешности определения координат характерных точек (Mt), м, с подставленными в такие формулы значениями и итоговые (вычисленные) значения Mt, м |
|---|--|----------|---------------|---|----------------|---------------|--|--|
| | Координаты, м | | Ради ус, м | Координаты, м | | Ради ус, м | | |
| | X | Y | R | X | Y | R | | |
| 1 | 2 | 3 | 4 | 5 | 6 | 7 | 8 | 9 |
| н1829О | - | - | - | 495805.96 | 2170830.8 6 | - | Метод спутниковых геодезически х измерений (определени й) | 0.1 |
| н1830О | - | - | - | 495807.55 | 2170834.8 5 | - | Метод спутниковых геодезически х измерений (определени й) | 0.1 |
| н1831О | - | - | - | 495801.52 | 2170837.2 7 | - | Метод спутниковых геодезически х измерений (определени й) | 0.1 |
| н1832О | - | - | - | 495799.92 | 2170833.2 8 | - | Метод спутниковых геодезически х измерений (определени й) | 0.1 |
| н1829О | - | - | - | 495805.96 | 2170830.8 6 | - | Метод спутниковых геодезически х измерений (определени й) | 0.1 |

**2. Сведения о характеристиках объекта недвижимости
с кадастровым номером : 32:28:0000000:3703 :**

| № п/п | Наименование характеристики | Значение характеристики |
|----------|--|-------------------------|
| 1 | 2 | 3 |
| 1. | Вид объекта недвижимости | здание |
| 2. | Ранее присвоенный государственный учетный номер (инвентарный) здания, сооружения, объекта незавершенного строительства | - |
| 3. | Кадастровый номер земельного участка (земельных участков), в границах которого (которых) расположены здание, сооружение, объект незавершенного строительства | 32:28:0015011:197 |

2. Сведения о характеристиках объекта недвижимости с кадастровым номером : 32:28:0000000:3703 :

| № п/п | Наименование характеристики | Значение характеристики |
|-------|---|---|
| 1 | 2 | 3 |
| 4. | Уникальный учетный номер кадастрового квартала, в границах которого расположены здание, сооружение, объект незавершенного строительства | 32:28:0015011 |
| 5. | Адрес здания, сооружения, объекта незавершенного строительства | - |
| 5.1. | Сведения о местоположении здания, сооружения, объекта незавершенного строительства (при отсутствии адреса) в структурированном в соответствии с федеральной информационной адресной системой виде | Российская Федерация, Брянская область, город Брянск, территория ГО Водник-2, гараж 27Б |
| 5.2. | Дополнительные сведения о местоположении | - |
| 6. | Иные сведения | - |

3. Пояснения к сведениям об объекте недвижимости с кадастровым номером 32:28:0000000:3703 :

| | |
|----|---|
| 1. | - |
| | |

**Описание местоположения зданий, сооружений,
объектов незавершенного строительства на земельном участке**

**1. Сведения о характерных точках контура объекта недвижимости
с кадастровым номером : 32:28:0000000:504 :**

Система координат МСК-32, зона 2

Зона № 2

| Обозначение характерных точек контура | Содержатся в Едином государственном реестре недвижимости | | | Определены в ходе выполнения комплексных кадастровых работ | | | Метод опреде ления коор динат | Формулы, примененные для расчета средней квадратической погрешности определения координат характерных точек (Mt), м, с подставленными в такие формулы значениями и итоговые (вычисленные) значения Mt, м |
|---|--|----------|---------------|---|----------------|---------------|--|--|
| | Координаты, м | | Ради ус, м | Координаты, м | | Ради ус, м | | |
| | X | Y | R | X | Y | R | | |
| 1 | 2 | 3 | 4 | 5 | 6 | 7 | 8 | 9 |
| н18330 | - | - | - | 495851.82 | 2170766.7 0 | - | Метод спутниковых геодезически х измерений (определени й) | 0.1 |
| н18340 | - | - | - | 495852.11 | 2170762.9 9 | - | Метод спутниковых геодезически х измерений (определени й) | 0.1 |
| н18350 | - | - | - | 495846.29 | 2170762.5 5 | - | Метод спутниковых геодезически х измерений (определени й) | 0.1 |
| н18360 | - | - | - | 495845.89 | 2170767.8 3 | - | Метод спутниковых геодезически х измерений (определени й) | 0.1 |
| н18370 | - | - | - | 495851.70 | 2170768.2 7 | - | Метод спутниковых геодезически х измерений (определени й) | 0.1 |
| н18330 | - | - | - | 495851.82 | 2170766.7 0 | - | Метод спутниковых геодезически х измерений (определени й) | 0.1 |

**2. Сведения о характеристиках объекта недвижимости
с кадастровым номером : 32:28:0000000:504 :**

| № п/п | Наименование характеристики | Значение характеристики |
|----------|--|-------------------------|
| 1 | 2 | 3 |
| 1. | Вид объекта недвижимости | здание |
| 2. | Ранее присвоенный государственный учетный номер (инвентарный) здания, сооружения, объекта незавершенного строительства | - |

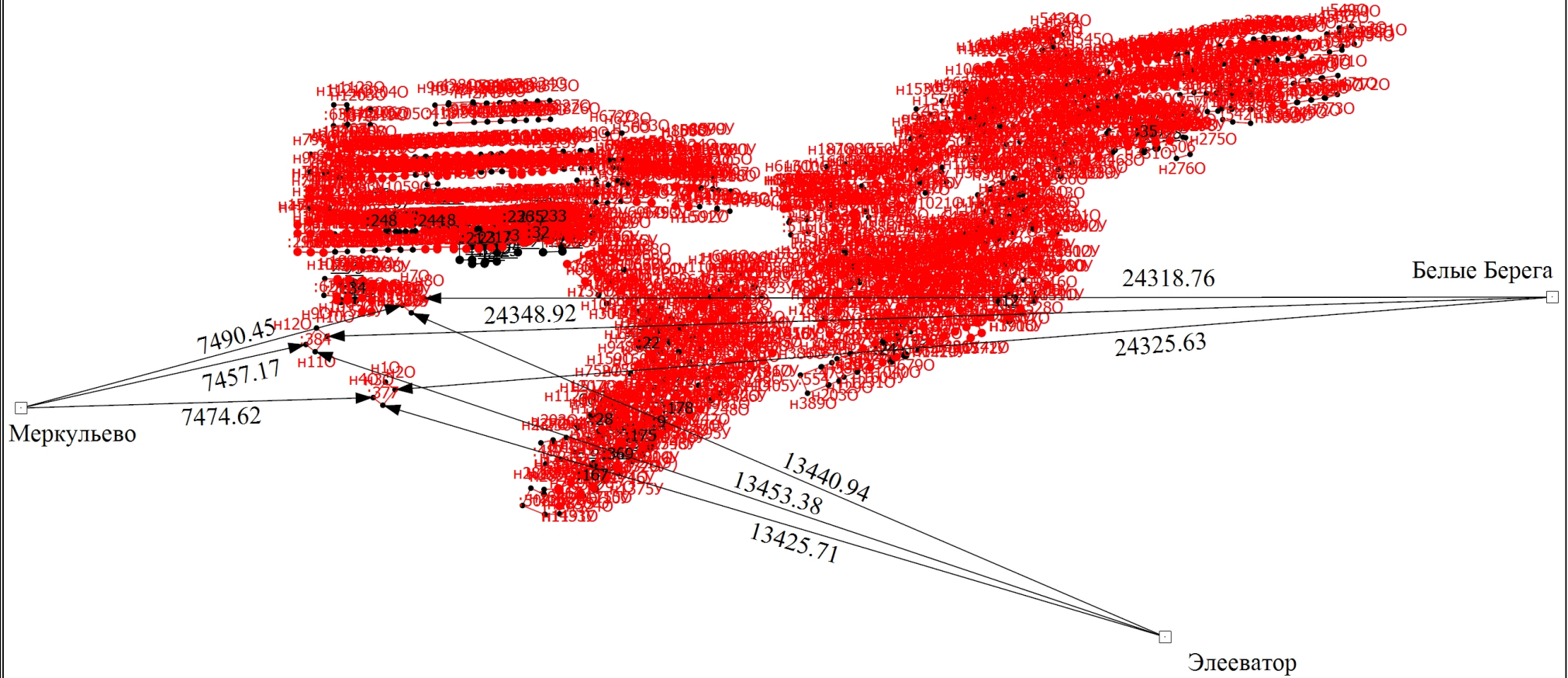
2. Сведения о характеристиках объекта недвижимости с кадастровым номером : 32:28:0000000:504 :

| № п/п | Наименование характеристики | Значение характеристики |
|--------------|---|--|
| 1 | 2 | 3 |
| 3. | Кадастровый номер земельного участка (земельных участков), в границах которого (которых) расположены здание, сооружение, объект незавершенного строительства | 32:28:0015011:275 |
| 4. | Уникальный учетный номер кадастрового квартала, в границах которого расположены здание, сооружение, объект незавершенного строительства | 32:28:0015011 |
| 5. | Адрес здания, сооружения, объекта незавершенного строительства | - |
| 5.1. | Сведения о местоположении здания, сооружения, объекта незавершенного строительства (при отсутствии адреса) в структурированном в соответствии с федеральной информационной адресной системой виде | Российская Федерация, Брянская область, город Брянск, территория ГО Водник-1, гараж 7А |
| 5.2. | Дополнительные сведения о местоположении | - |
| 6. | Иные сведения | - |

3. Пояснения к сведениям об объекте недвижимости с кадастровым номером 32:28:0000000:504 :

| | |
|----|---|
| 1. | - |
|----|---|

Схема геодезических построений



Масштаб 1:1900

Условные обозначения

— - Часть границы, местоположение которой определено при выполнении кадастровых работ








Схема геодезических построений

- - Характерная точка границы земельного участка, сведения ЕГРН о которой соответствуют требованиям, установленным в соответствии с частью 13 статьи 22 Федерального закона от 13 июля 2015 г. N 218-ФЗ "О государственной регистрации недвижимости"
 - - Характерная точка контура здания, сооружения, объекта незавершенного строительства
 - - Характерная точка границы, сведения о которой позволяют однозначно определить ее положение на местности
 - 1* - Обозначение ликвидируемой характерной точки
 - 9 - Обозначение характерной точки, местоположение которой не изменилось или было уточнено
 - n10 - Обозначение новой характерной точки
 - :1 - Уточняемый земельный участок
 - :377 - Уточняемое здание
 - - Часть контура, образованного проекцией вновь образованного наземного конструктивного элемента здания, сооружения, объекта незавершенного строительства
 - - Часть границы, сведения ЕГРН о которой позволяют однозначно определить ее положение на местности
 - - Пункт геодезической сети специального назначения, созданной в соответствии с законодательством Российской Федерации о геодезии и картографии
 - - Характерная точка границы земельного участка, сведения о которой отсутствуют в ЕГРН, местоположение которой определено при кадастровых работах (новая характерная точка)
 - ▶ - Направления геодезических построений при определении координат характерных точек границ земельного участка
- Белые Берега -

Чертеж земельных участков и их частей



Условные обозначения и знаки:

-  границы земельных участков, в отношении которых выполнялись комплексные кадастровые работы
-  границы земельных участков, сведения о которых внесены в ЕГРН, но в отношении которых комплексные кадастровые работы не выполнялись
-  границы объектов капитального строительства, в отношении которых выполнялись комплексные кадастровые работы
-  :14 кадастровый номер земельных участков, в отношении которых выполнялись комплексные кадастровые работы
-  :14 кадастровый номер земельного участка, содержащиеся сведения о котором в ЕГРН достаточны для определения его местоположения
-  :14 кадастровый номер объектов капитального строительства, в отношении которых выполнялись комплексные кадастровые работы
-  32:28:0015011 кадастровый квартал и его граница

Чертеж земельных участков и их частей

Выносной лист 2



Условные обозначения и знаки:

- границы земельных участков, в отношении которых выполнялись комплексные кадастровые работы
- границы земельных участков, сведения о которых внесены в ЕФРН, но в отношении которых комплексные кадастровые работы не выполнялись
- границы объектов капитального строительства, в отношении которых выполнялись комплексные кадастровые работы
- :14 кадастровый номер земельных участков, в отношении которых выполнялись комплексные кадастровые работы
- :14 кадастровый номер земельного участка, содержащиеся сведения о котором в ЕФРН достаточны для определения его местоположения
- :14 кадастровый номер объектов капитального строительства, в отношении которых выполнялись комплексные кадастровые работы
- 32:28:0015011 кадастровый квартал и его граница

Чертеж земельных участков и их частей

Выносной лист 5



Условные обозначения и знаки:








- границы земельных участков, в отношении которых выполнялись комплексные кадастровые работы
- границы земельных участков, сведения о которых внесены в ЕГРН, но в отношении которых комплексные кадастровые работы не выполнялись
- границы объектов капитального строительства, в отношении которых выполнялись комплексные кадастровые работы
- :14 кадастровый номер земельных участков, в отношении которых выполнялись комплексные кадастровые работы
- :14 кадастровый номер земельного участка, содержащиеся сведения о котором в ЕГРН достаточны для определения его местоположения
- :14 кадастровый номер объектов капитального строительства, в отношении которых выполнялись комплексные кадастровые работы
- :32:28:0015011 кадастровый квартал и его граница

Чертеж земельных участков и их частей

Выносной лист 7



Условные обозначения и знаки:








-  границы земельных участков, в отношении которых выполнялись комплексные кадастровые работы
-  границы земельных участков, сведения о которых внесены в ЕГРН, но в отношении которых комплексные кадастровые работы не выполнялись
-  границы объектов капитального строительства, в отношении которых выполнялись комплексные кадастровые работы
-  :14 кадастровый номер земельных участков, в отношении которых выполнялись комплексные кадастровые работы
-  :14 кадастровый номер земельного участка, содержащего сведения о котором в ЕГРН достаточны для определения его местоположения
-  :14 кадастровый номер объектов капитального строительства, в отношении которых выполнялись комплексные кадастровые работы
-  32:28:0015011 кадастровый квартал и его граница

Чертеж земельных участков и их частей

Выносной лист 8



Условные обозначения и знаки:

-  границы земельных участков, в отношении которых выполнялись комплексные кадастровые работы
-  границы земельных участков, сведения о которых внесены в ЕФРН, но в отношении которых комплексные кадастровые работы не выполнялись
-  границы объектов капитального строительства, в отношении которых выполнялись комплексные кадастровые работы
-  :14 кадастровый номер земельных участков, в отношении которых выполнялись комплексные кадастровые работы
-  :14 кадастровый номер земельного участка, содержащиеся сведения о котором в ЕФРН достаточны для определения его местоположения
-  :14 кадастровый номер объектов капитального строительства, в отношении которых выполнялись комплексные кадастровые работы
-  32:28:0015011 кадастровый квартал и его граница

Чертеж земельных участков и их частей

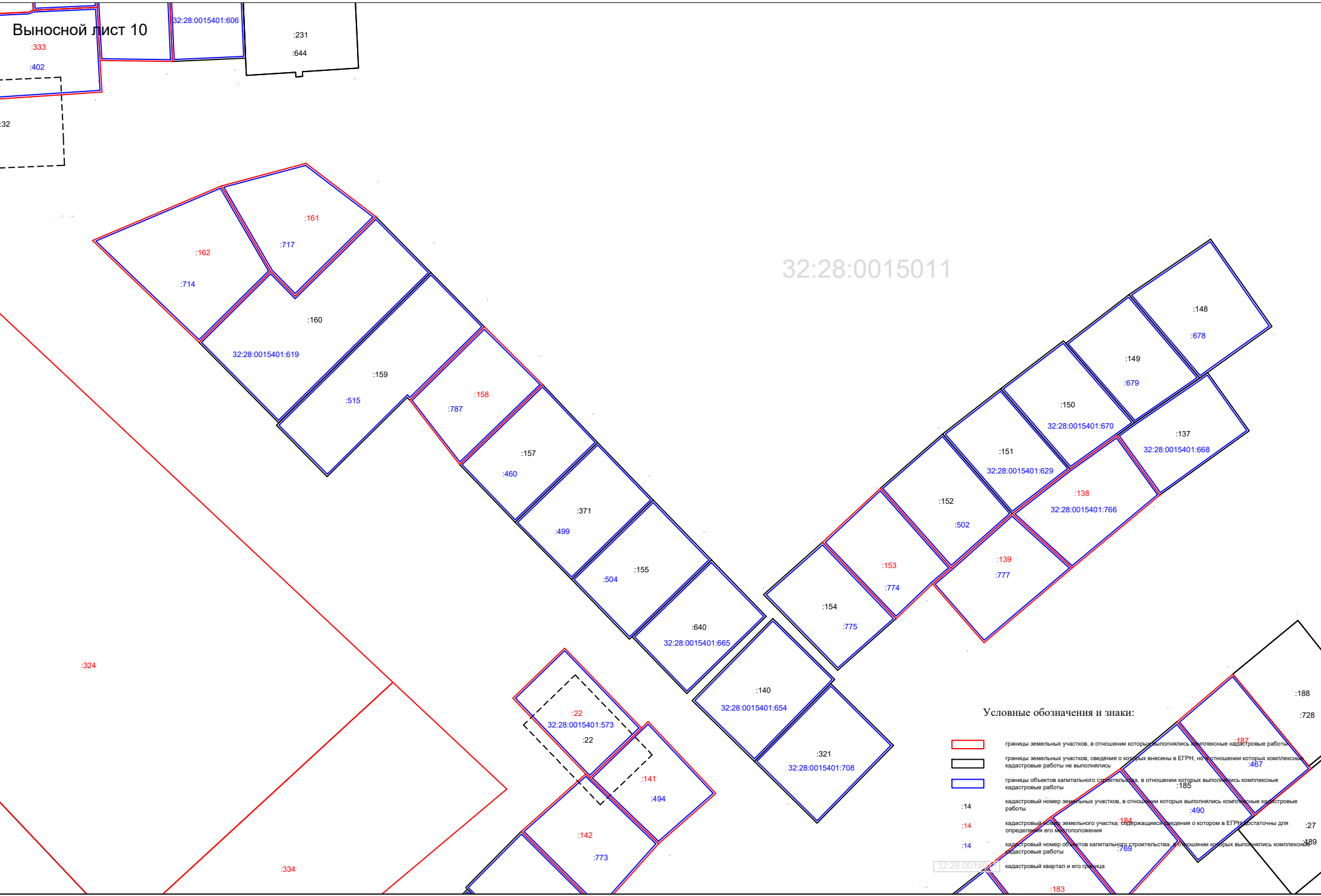
Выносной лист 9 5011



Условные обозначения и знаки:

- границы земельных участков, в отношении которых выполнялись комплексные кадастровые работы
- границы земельных участков, сведения о которых внесены в ЕГРН, но в отношении которых комплексные кадастровые работы не выполнялись
- границы объектов капитального строительства, в отношении которых выполнялись комплексные кадастровые работы
- :14 кадастровый номер земельных участков, в отношении которых выполнялись комплексные кадастровые работы
- :14 кадастровый номер земельного участка, содержащиеся сведения о котором в ЕГРН достаточны для определения его местоположения
- :14 кадастровый номер объектов капитального строительства, в отношении которых выполнялись комплексные кадастровые работы
- 32:28:0015011 кадастровый квартал и его граница

Чертеж земельных участков и их частей

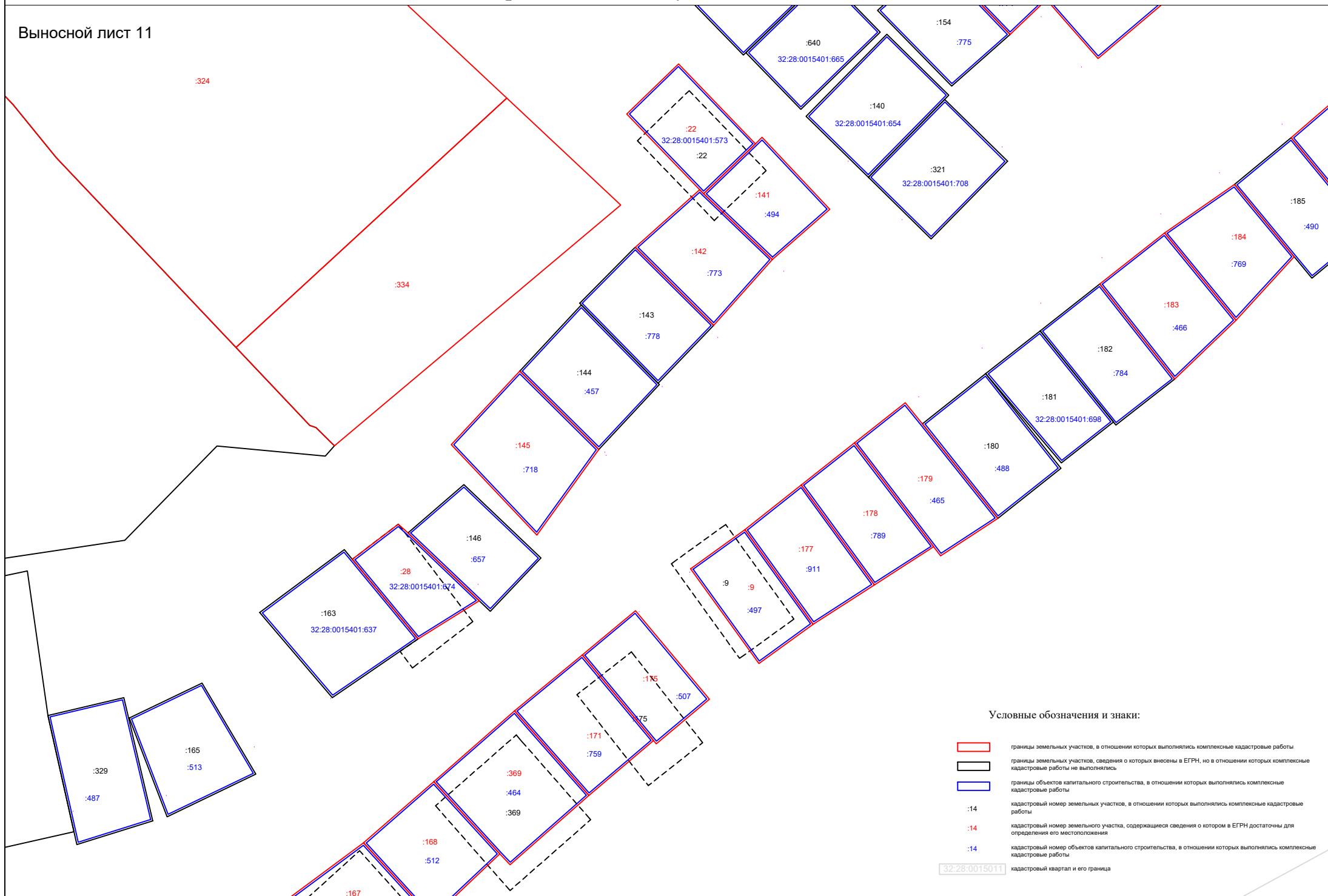


Условные обозначения и знаки:








- границы земельных участков, в отношении которых выполнялись комплексные кадастровые работы
- границы земельных участков, сведения о которых внесены в ЕПРН, но в отношении которых комплексные кадастровые работы не выполнялись
- границы объектов капитального строительства, в отношении которых выполнялись комплексные кадастровые работы
- :14 кадастровый номер земельных участков, в отношении которых выполнялись комплексные кадастровые работы
- :14 кадастровый номер земельного участка; содержащиеся сведения о котором в ЕПРН, достаточны для определения его местоположения
- :14 кадастровый номер объектов капитального строительства, в отношении которых выполнялись комплексные кадастровые работы
- кадастровый квартал и его граница

Чертеж земельных участков и их частей

Выносной лист 11

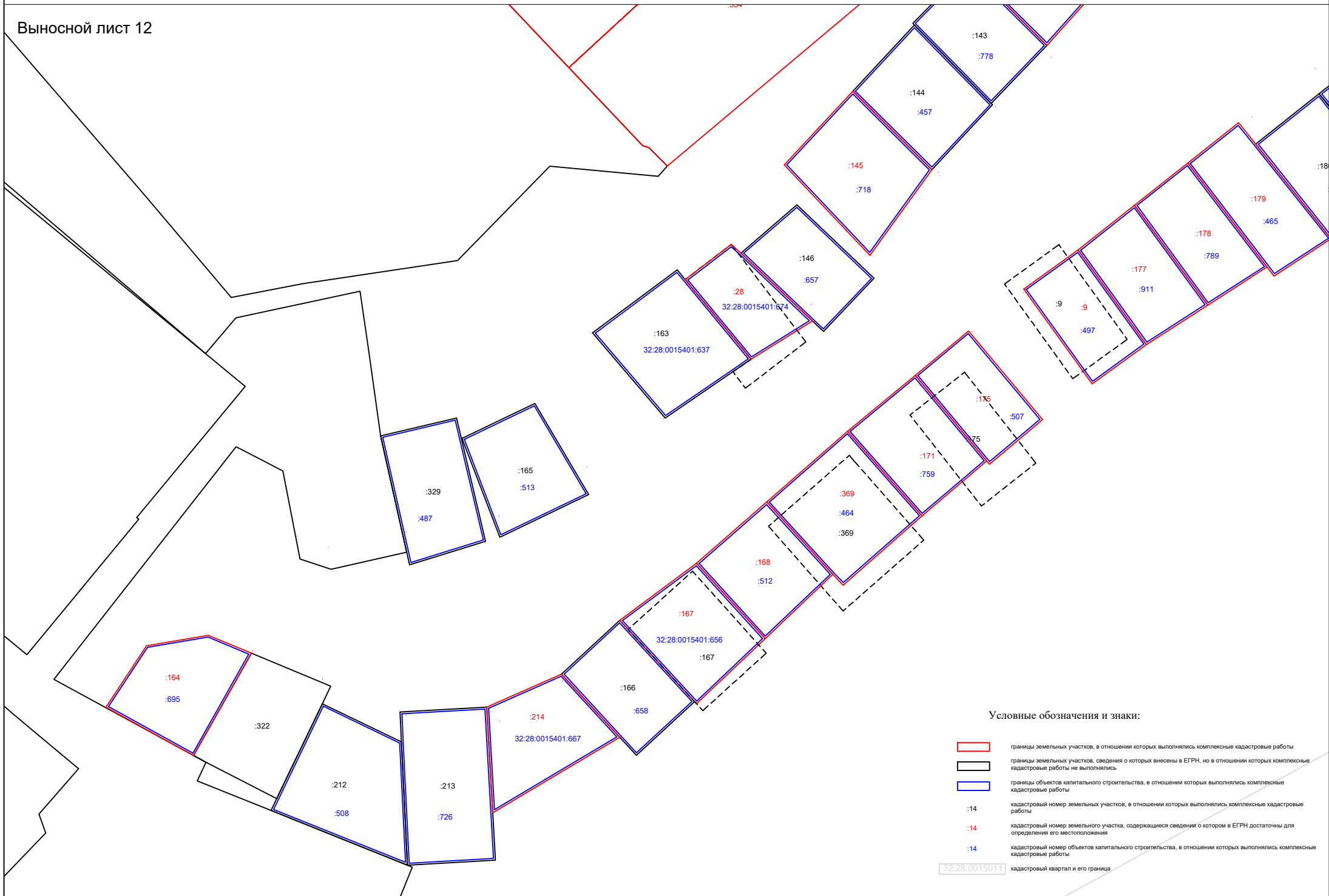


Условные обозначения и знаки:








-  границы земельных участков, в отношении которых выполнялись комплексные кадастровые работы
-  границы земельных участков, сведения о которых внесены в ЕГРН, но в отношении которых комплексные кадастровые работы не выполнялись
-  границы объектов капитального строительства, в отношении которых выполнялись комплексные кадастровые работы
-  :14 кадастровый номер земельных участков, в отношении которых выполнялись комплексные кадастровые работы
-  :14 кадастровый номер земельного участка, содержащиеся сведения о котором в ЕГРН достаточны для определения его местоположения
-  :14 кадастровый номер объектов капитального строительства, в отношении которых выполнялись комплексные кадастровые работы
-  32:28:0015011 кадастровый квартал и его граница

Чертеж земельных участков и их частей

Выносной лист 12

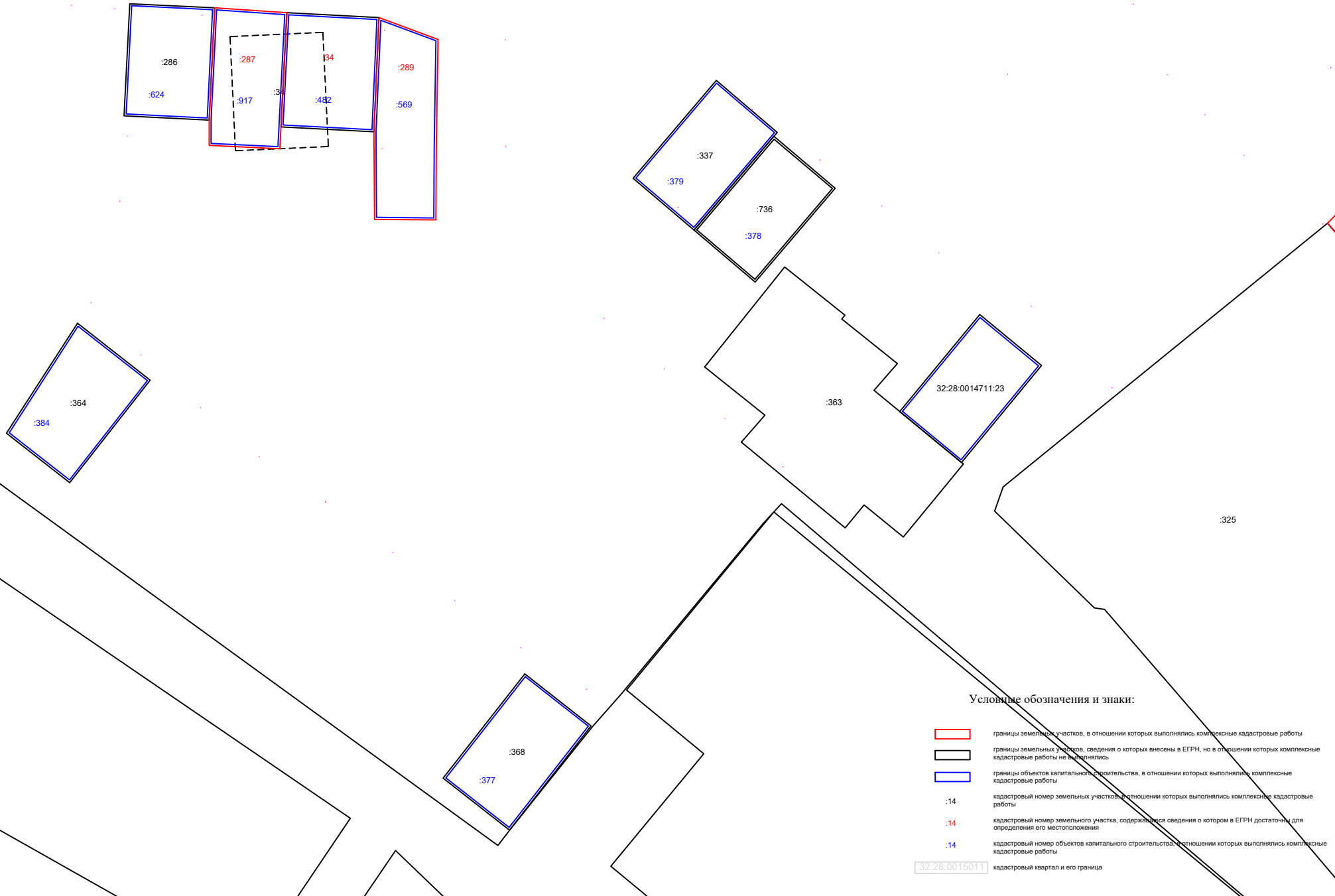


Условные обозначения и знаки:








-  границы земельных участков, в отношении которых выполнялись комплексные кадастровые работы
-  границы земельных участков, сведения о которых внесены в ЕГРН, но в отношении которых комплексные кадастровые работы не выполнялись
-  границы объектов капитального строительства, в отношении которых выполнялись комплексные кадастровые работы
-  :14 кадастровый номер земельных участков, в отношении которых выполнялись комплексные кадастровые работы
-  :14 кадастровый номер земельного участка, содержащиеся сведения о котором в ЕГРН достаточны для определения его местоположения
-  :14 кадастровый номер объектов капитального строительства, в отношении которых выполнялись комплексные кадастровые работы
-  32:28:0015011 кадастровый квартал и его граница

Чертеж земельных участков и их частей

Выносной лист 13



Условные обозначения и знаки:

-  границы земельных участков, в отношении которых выполнялись комплексные кадастровые работы
-  границы земельных участков, сведения о которых внесены в ЕГРН, но в отношении которых комплексные кадастровые работы не выполнялись
-  границы объектов капитального строительства, в отношении которых выполнялись комплексные кадастровые работы
-  кадастровый номер земельных участков, в отношении которых выполнялись комплексные кадастровые работы
-  кадастровый номер земельного участка, содержащиеся сведения о котором в ЕГРН достаточны для определения его местоположения
-  кадастровый номер объектов капитального строительства, в отношении которых выполнялись комплексные кадастровые работы
-  кадастровый квартал и его граница