

КАРТА-ПЛАН ТЕРРИТОРИИ

Пояснительная записка

1. Сведения о территории выполнения комплексных кадастровых работ:

Брянская область, Брянский муниципальный район, Снежское сельское поселение, поселок Путевка, кадастровый квартал 32:02:0220604, гаражно-строительные кооп. Восход-2 и Восход-1

(наименование субъекта Российской Федерации, муниципального образования, населенного пункта, уникальные учетные номера кадастровых кварталов, иные сведения, позволяющие определить местоположение территории, на которой выполняются комплексные кадастровые работы, например, наименование садоводческого или огороднического некоммерческого товарищества, гаражного кооператива, элемента планировочной структуры)

2. Основания выполнения комплексных кадастровых работ:

Наименование, дата и номер документа, на основании которого выполняются комплексные кадастровые работы: **Муниципальный контракт № 0127600000122000076-02 от 16.05.2022 г.**

3. Дата подготовки карты-плана территории: 15.09.2022 г.

4. Сведения о заказчике(ах) комплексных кадастровых работ:

В отношении юридического лица, органа местного самоуправления муниципального района, муниципального округа или городского округа либо уполномоченного исполнительного органа государственной власти субъекта Российской Федерации:

полное или сокращенное (в случае, если имеется) наименование: **Администрация Брянского района**

основной государственный регистрационный номер: **1023202136605**

идентификационный номер налогоплательщика: **3207004800**

В отношении физического лица или представителя физических или юридических лиц:

фамилия, имя, отчество (последнее - при наличии): -

страховой номер индивидуального лицевого счета в системе обязательного пенсионного страхования Российской Федерации (СНИЛС): -

Наименование и реквизиты документа, подтверждающие полномочия представителя заказчика(ов) комплексных кадастровых работ: -

Адрес электронной почты (для направления уведомления о результатах внесения сведений в Единый государственный реестр недвижимости): -

5. Сведения об исполнителе комплексных кадастровых работ:

Полное или сокращенное (в случае, если имеется) наименование и адрес юридического лица, с которым заключен государственный или муниципальный контракт либо договор подряда на выполнение комплексных кадастровых работ: **ООО "Геокомплекс", 241050, г. Брянск, ул. Красноармейская, д. 91, оф. 303**

Фамилия, имя, отчество кадастрового инженера (последнее - при наличии): **Локтюшин Владимир Юрьевич** и основной государственный регистрационный номер кадастрового инженера индивидуального предпринимателя (ОГРНИП): -

Страховой номер индивидуального лицевого счета в системе обязательного пенсионного страхования Российской Федерации (СНИЛС) кадастрового инженера: **069-040-596 69**

Уникальный реестровый номер кадастрового инженера в реестре саморегулируемой организации кадастровых инженеров и дата внесения сведений о физическом лице в такой реестр: **№ 1651, 22.01.2019 г.**

Полное или (в случае, если имеется) сокращенное наименование саморегулируемой организации кадастровых инженеров, членом которой является кадастровый инженер: **Ассоциация «ГКИ»**

Контактный телефон: **(4832) 36-41-14**

Почтовый адрес и адрес электронной почты, по которым осуществляется связь с кадастровым инженером: **241050, г. Брянск, ул. Красноармейская, д. 91, оф. 32, e-mail: geo_complex@mail.ru**

Фамилия, имя, отчество кадастрового инженера (последнее - при наличии): **Степин Дмитрий Владимирович** и основной государственный регистрационный номер кадастрового инженера индивидуального предпринимателя (ОГРНИП): -

Страховой номер индивидуального лицевого счета в системе обязательного пенсионного страхования Российской Федерации (СНИЛС) кадастрового инженера: **178-695-596 59**

Уникальный реестровый номер кадастрового инженера в реестре саморегулируемой организации кадастровых инженеров и дата внесения сведений о физическом лице в такой реестр: № 1693, 12.02.2019 г.

Полное или (в случае, если имеется) сокращенное наименование саморегулируемой организации кадастровых инженеров, членом которой является кадастровый инженер: Ассоциация «ГКИ»

Контактный телефон: (4832) 36-41-14

Почтовый адрес и адрес электронной почты, по которым осуществляется связь с кадастровым инженером: 241050, г. Брянск, ул. Красноармейская, д. 91, оф. 32, e-mail: geo_complex@mail.ru

6. Перечень документов, использованных при подготовке карты-плана территории:

№	Реквизиты документа				
	п/п	Вид	Дата	Номер	Наименование
1	2	3	4	5	6
1	Кадастровый план территории	20.06.2022	КУВИ-001/2022-98688712	Кадастровый план территории	-
2	Иной документ	06.12.2021	1815/2428	Выписка о пунктах государственной геодезической сети	-

7. Пояснения к карте-плану территории:

В ходе выполнения комплексных кадастровых работ из объектов комплексных кадастровых работ исключены следующие объекты недвижимости:

1. Земельный участок **32:02:0220604:111** и здание **32:02:0220604:569** (ГСК Восход-2, гараж 1) – данные объекты недвижимости выходят за границу кадастрового квартала 32:02:0220604 (территория выполнения комплексных кадастровых работ), а также пересекаются с границами земельного участка 32:02:0220604:42 по сведениям ЕГРН. Устранение причин пересечения границ земельных участков не представляется возможным выполнить в рамках проводимых комплексных кадастровых работ.
2. Земельный участок **32:02:0220604:42** и здание **32:02:0220604:481** (ГСК Восход-2, гараж 2) – данные объекты недвижимости выходят за границу кадастрового квартала 32:02:0220604 (территория выполнения комплексных кадастровых работ), а также пересекаются с границами земельного участка 32:02:0220606:126 по сведениям ЕГРН. Устранение причин пересечения границ земельных участков не представляется возможным выполнить в рамках проводимых комплексных кадастровых работ.
3. Земельный участок **32:02:0220604:563** и здание **32:02:0220604:568** (ГСК Восход-2, гараж 3) – данные объекты недвижимости выходят за границу кадастрового квартала 32:02:0220604 (территория выполнения комплексных кадастровых работ), а также пересекаются с границами земельного участка 32:02:0220606:126 по сведениям ЕГРН. Устранение причин пересечения границ земельных участков не представляется возможным выполнить в рамках проводимых комплексных кадастровых работ.
4. Земельный участок **32:02:0220604:61** (ГСК Восход-2, гараж 24) – выходит за границу кадастрового квартала 32:02:0220604 (территория выполнения комплексных кадастровых работ), а также пересекаются с границами земельного участка 32:02:0220606:304 по сведениям ЕГРН. Устранение причин пересечения границ земельных участков не представляется возможным выполнить в рамках проводимых комплексных кадастровых работ.
5. Земельный участок **32:02:0220604:87** и здание **32:02:0220604:549** (ГСК Восход-2, гараж 55) – данные объекты недвижимости выходят за границу кадастрового квартала 32:02:0220604 (территория выполнения комплексных кадастровых работ), а также пересекаются с границами земельного участка 32:02:0220606:283 по сведениям ЕГРН. Устранение причин пересечения границ земельных участков не представляется возможным выполнить в рамках проводимых комплексных кадастровых работ.
6. Земельный участок **32:02:0220604:51** (ГСК Восход-2, гараж 59) – выходит за границу кадастрового квартала 32:02:0220604 (территория выполнения комплексных кадастровых работ), а также пересекаются с границами земельного участка 32:02:0220606:275 по сведениям ЕГРН. Устранение причин пересечения границ земельных участков не представляется возможным выполнить в рамках проводимых комплексных кадастровых работ.
7. Земельный участок **32:02:0220604:151** и здание **32:02:0220302:1608** (ГСК Восход-2, гараж 60) – данные объекты недвижимости выходят за границу кадастрового квартала 32:02:0220604 (территория выполнения комплексных кадастровых работ), а также пересекаются с границами земельных участков 32:02:0220606:275 и 32:02:0220606:270 по сведениям ЕГРН. Устранение причин пересечения границ

кадастровых работ.

19. Земельный участок **32:02:0220604:75** (ГСК Восход-2, гараж 93) – выходит за границу кадастрового квартала 32:02:0220604 (территория выполнения комплексных кадастровых работ), а также пересекаются с границами земельного участка 32:02:0220606:159 по сведениям ЕГРН. Устранение причин пересечения границ земельных участков не представляется возможным выполнить в рамках проводимых комплексных кадастровых работ.
20. Земельный участок **32:02:0220604:175** и здание **32:02:0220604:575** (ГСК Восход-2, гараж 94) – данные объекты недвижимости выходят за границу кадастрового квартала 32:02:0220604 (территория выполнения комплексных кадастровых работ), а также пересекаются с границами земельных участков 32:02:0220606:159 и 32:02:0220606:56 по сведениям ЕГРН. Устранение причин пересечения границ земельных участков не представляется возможным выполнить в рамках проводимых комплексных кадастровых работ.
21. Земельный участок **32:02:0220604:177** (ГСК Восход-2, гараж 95) – выходит за границу кадастрового квартала 32:02:0220604 (территория выполнения комплексных кадастровых работ), а также пересекаются с границами земельного участка 32:02:0220606:56 по сведениям ЕГРН. Устранение причин пересечения границ земельных участков не представляется возможным выполнить в рамках проводимых комплексных кадастровых работ.
22. Земельный участок **32:28:0032201:451** (ГО Снежка-2, гараж 26) – фактически расположен в границах городского округа город Брянск (реестровый номер границ 32:00-3.2), при этом уполномоченный орган местного самоуправления городского округа не принимал решение о выполнении комплексных кадастровых работ и не является заказчиком работ.
23. Земельный участок **32:02:0220604:461** и здание **32:02:0220604:378** (ГСК Восход-1, гараж 5А) – данные объекты недвижимости фактически расположены в границах городского округа город Брянск (реестровый номер границ 32:00-3.2), при этом уполномоченный орган местного самоуправления городского округа не принимал решение о выполнении комплексных кадастровых работ и не является заказчиком работ.
24. Земельный участок **32:02:0220604:284** и здание **32:02:0000000:595** (ГСК Восход-2, гараж 247) – данные объекты недвижимости пересекают границу городского округа город Брянск (реестровый номер границ 32:00-3.2), а также пересекаются с границами земельного участка 32:02:0220604:461 по сведениям ЕГРН. Устранение причин пересечения границ земельных участков не представляется возможным выполнить в рамках проводимых комплексных кадастровых работ.
25. Земельный участок **32:02:0220604:285** (ГСК Восход-2, гараж 248) – пересекает границу городского округа город Брянск (реестровый номер границ 32:00-3.2), а также пересекаются с границами земельного участка 32:02:0220604:284 по сведениям ЕГРН. Устранение причин пересечения границ земельных участков не представляется возможным выполнить в рамках проводимых комплексных кадастровых работ.
26. Земельный участок **32:02:0220604:40** и здание **32:02:0220101:310** (ГСК Восход-2, гараж 250) – данные объекты недвижимости выходят за границу кадастрового квартала 32:02:0220604 (территория выполнения комплексных кадастровых работ), а также пересекаются с границами земельного участка 32:28:0032201:539 по сведениям ЕГРН. Устранение причин пересечения границ земельных участков не представляется возможным выполнить в рамках проводимых комплексных кадастровых работ.
27. Земельный участок **32:02:0220604:288** (ГСК Восход-2, гараж 251) – выходит за границу кадастрового квартала 32:02:0220604 (территория выполнения комплексных кадастровых работ), а также пересекается с границами земельного участка 32:28:0032201:539 по сведениям ЕГРН. Устранение причин пересечения границ земельных участков не представляется возможным выполнить в рамках проводимых комплексных кадастровых работ.
28. Земельный участок **32:02:0220604:289** и здание **32:02:0220604:539** (ГСК Восход-2, гараж 252) – данные объекты недвижимости фактически не входят в территорию кадастрового квартала 32:02:0220604 (территория выполнения комплексных кадастровых работ).
29. Земельный участок **32:28:0032201:2964** и здание **32:02:0220604:388** (ГСК Восход-2, гараж 253) – данные объекты недвижимости фактически не входят в территорию кадастрового квартала 32:02:0220604 (территория выполнения комплексных кадастровых работ).
30. Земельный участок **32:02:0220604:292** и здание **32:02:0220604:505** (ГСК Восход-2, гараж 254) – данные объекты недвижимости фактически не входят в территорию кадастрового квартала 32:02:0220604 (территория выполнения комплексных кадастровых работ).
31. Земельный участок **32:02:0220604:54** и здание **32:02:0220604:590** (ГСК Восход-2, гараж 254А) – данные объекты недвижимости фактически не входят в территорию кадастрового квартала 32:02:0220604 (территория выполнения комплексных кадастровых работ).
32. Земельный участок **32:02:0220604:53** и здание **32:02:0220604:589** (ГСК Восход-2, гараж 255) – данные объекты недвижимости фактически не входят в территорию кадастрового квартала 32:02:0220604

(территория выполнения комплексных кадастровых работ).

33. Земельный участок **32:02:0220604:293** (ГСК Восход-2, гараж 256) – не входит в территорию кадастрового квартала 32:02:0220604 (территория выполнения комплексных кадастровых работ).
34. Земельный участок **32:02:0220604:294** и здание **32:02:0220604:409** (ГСК Восход-2, гараж 257) – данные объекты недвижимости не входят в территорию кадастрового квартала 32:02:0220604 (территория выполнения комплексных кадастровых работ).
35. Земельный участок **32:28:0032201:1775** и здание **32:02:0220604:382** (ГСК Восход-2, гараж 261) – данные объекты недвижимости не входят в территорию кадастрового квартала 32:02:0220604 (территория выполнения комплексных кадастровых работ).
36. Земельный участок **32:02:0220603:255** и здание **32:02:0220603:559** (ГСК Восход-1, гараж 2) – данные объекты недвижимости частично выходят за границу кадастрового квартала 32:02:0220604 (территория выполнения комплексных кадастровых работ).
37. Земельный участок **32:02:0220603:152** и здание **32:02:0220603:839** (ГСК Восход-1, гараж 4) – данные объекты недвижимости частично выходят за границу кадастрового квартала 32:02:0220604 (территория выполнения комплексных кадастровых работ).
38. Земельный участок **32:02:0220603:256** и здание **32:02:0220603:680** (ГСК Восход-1, гараж 5) – данные объекты недвижимости частично выходят за границу кадастрового квартала 32:02:0220604 (территория выполнения комплексных кадастровых работ).
39. Земельный участок **32:02:0220603:61** и здание **32:02:0220603:655** (ГСК Восход-1, гараж 7) – данные объекты недвижимости частично выходят за границу кадастрового квартала 32:02:0220604 (территория выполнения комплексных кадастровых работ).
40. Земельный участок **32:02:0220604:373** и здание **32:02:0220603:560** (ГСК Восход-1, гараж 10) – данные объекты недвижимости частично выходят за границу кадастрового квартала 32:02:0220604 (территория выполнения комплексных кадастровых работ).
41. Земельный участок **32:02:0220603:124** (ГСК Восход-1, гараж 11) – частично выходит за границу кадастрового квартала 32:02:0220604 (территория выполнения комплексных кадастровых работ).

Помимо этого, исключены из объектов комплексных кадастровых работ следующие объекты недвижимости, границы которых установлены в соответствии с требованиями земельного законодательства:

42. Земельный участок **32:02:0220604:311** (ГСК Восход-2, гараж 7).
43. Земельный участок **32:02:0220604:116** и здание **32:02:0220604:557** (ГСК Восход-2, гараж 9).
44. Земельный участок **32:02:0220604:117** (ГСК Восход-2, гараж 10).
45. Земельный участок **32:02:0220604:77** и здание **32:02:0220604:571** (ГСК Восход-2, гараж 46).
46. Земельный участок **32:02:0220604:60** и здание **32:02:0000000:3576** (ГСК Восход-2, гараж 58).
47. Земельный участок **32:02:0220604:593** и здание **32:02:0220604:596** (ГСК Восход-2, гараж 105А).
48. Земельный участок **32:02:0220604:49** и здание **32:02:0220604:595** (ГСК Восход-2, гараж 105).
49. Земельный участок **32:02:0220604:32** и здание **32:02:0220604:489** (ГСК Восход-2, гараж 158).
50. Земельный участок **32:02:0220604:259** (ГСК Восход-2, гараж 212).
51. Земельный участок **32:02:0220604:261** и здание **32:02:0000000:2860** (ГСК Восход-2, гараж 214).
52. Земельный участок **32:02:0220604:263** (ГСК Восход-2, гараж 219).
53. Земельный участок **32:02:0220604:21** (ГСК Восход-2, гараж 225).

Сведения о пунктах геодезической сети и средствах измерений

1. Сведения о пунктах геодезической сети:

№ п/п	Вид геодезической сети	Название пункта геодезической сети и тип знака	Система координат пункта геодезической сети	Координаты пункта, м		Дата обследования « 28 » июня 2022 г.		
						Сведения о состоянии		
				X	Y	наружного знака пункта	центра пункта	марки центра пункта
1	2	3	4	5	6	7	8	9
1	астрономо-геодезическая сеть, 2 класс	Елисеевичи, сигн.	МСК-32 (зона 2)	490071.35	2160243.19	утрачен	сохранился	сохранился
2	астрономо-геодезическая сеть, 2 класс	Хоцунь, сигн.	МСК-32 (зона 2)	477560.98	2193259.35	сохранился	сохранился	сохранился
3	геодезическая сеть сгущения, 3 класс	Колтово, пир.	МСК-32 (зона 2)	493937.71	2157336.63	сохранился	сохранился	сохранился
4	геодезическая сеть сгущения, 3 класс	Стяжное, зап., сигн.	МСК-32 (зона 2)	474585.53	2179188.53	утрачен	сохранился	сохранился

2. Сведения об использованных средствах измерений:

№ п/п	Наименование и обозначение типа средства измерений - прибора (инструмента, аппаратуры)	Заводской или серийный номер средства измерений	Реквизиты свидетельства о поверке прибора (инструмента, аппаратуры) и (или) срок действия поверки
1	2	3	4
1	GNSS-приемник спутниковый геодезический многочастотный TRIUMPH-1-G3T	8072	№ С-АЦМ/23-06-2022/165526901, выдано 23.06.2022 г., действительно до 22.06.2023 г.
2	GNSS-приемник спутниковый геодезический многочастотный TRIUMPH-1-G3T	8082	№ С-АЦМ/23-06-2022/165526862, выдано 23.06.2022 г., действительно до 22.06.2023 г.

Сведения об уточняемых земельных участках

1. Сведения о характерных точках границ уточняемого земельного участка с кадастровым номером 32:02:0220604:113

Система координат МСК-32

Зона № 2

Обозначение характерных точек границ	Координаты, м				Метод определения координат	Формулы, примененные для расчета средней квадратической погрешности определения координат характерных точек границ (Mt), с подставленными в такие формулы значениями и итоговые (вычисленные) значения Mt, м	Описание закрепления точки
	содержатся в Едином государственном реестре недвижимости		определены в результате выполнения комплексных кадастровых работ				
	X	Y	X	Y			
1	2	3	4	5	6	7	8
9	-	-	490800.55	2172785.07	спутн.	0.10	-
н10У	-	-	490800.90	2172787.06	спутн.	0.10	-
н5У	-	-	490801.29	2172789.25	спутн.	0.10	-
н8У	-	-	490795.08	2172790.19	спутн.	0.10	-
11	-	-	490794.37	2172785.98	спутн.	0.10	-
9	-	-	490800.55	2172785.07	спутн.	0.10	-

2. Сведения о частях границ уточняемого земельного участка с кадастровым номером 32:02:0220604:113

Обозначение части границы		Горизонтальное проложение (S), м	Описание прохождения части границы	Сведения о согласовании местоположения границ (согласовано/спорное)
от т.	до т.			
1	2	3	4	5
9	н10У	2.02	-	-
н10У	н5У	2.22	-	-
н5У	н8У	6.28	-	-
н8У	11	4.27	-	-
11	9	6.25	-	-

3. Сведения о характеристиках уточняемого земельного участка с кадастровым номером 32:02:0220604:113

№ п/п	Наименование характеристики земельного участка	Значение характеристики
1	2	3
1	Адрес земельного участка	Российская Федерация, Брянская область, муниципальный район Брянский, сельское поселение Снежское, поселок Путевка, гаражно-строительный кооп. Восход-2, земельный участок 6
1.1	Сведения о местоположении земельного участка (при отсутствии адреса) в структурированном в соответствии с федеральной информационной адресной системой виде	-
1.2	Дополнительные сведения о местоположении земельного участка	-
2	Площадь земельного участка ± величина погрешности определения (вычисления) площади ($P \pm \Delta P$), м ²	27±2.00
3	Формула, примененная для вычисления предельной погрешности определения площади земельного участка, с подставленными значениями и итоговые (вычисленные) значения (ΔP), м ²	$\Delta P = 3.5 * M_t * \sqrt{P} = 3.5 * 0.10 * \sqrt{27} = 2$
4	Площадь земельного участка согласно сведениям Единого государственного реестра недвижимости (Ркад), м ²	24
5	Оценка расхождения Р и Ркад ($P - P_{кад}$), м ²	3
6	Предельные минимальный и максимальный размеры земельного участка (Рмин и Рмакс), м ²	Рмин = 24 Рмакс = 50
7	Вид (виды) разрешенного использования	-
7.1	Дополнительные сведения об использовании земельного участка	-
8	Кадастровый или иной государственный учетный номер (инвентарный) здания, сооружения, объекта незавершенного строительства, расположенного на земельном участке	32:02:0220604:565
9	Сведения о земельных участках (землях общего пользования, территории общего пользования), посредством которых обеспечивается доступ	:ЗУ1
10	Иные сведения	-

4. Пояснения к сведениям об уточняемом земельном участке с кадастровым номером 32:02:0220604:113

--

1. Сведения о характерных точках границ уточняемого земельного участка с кадастровым номером 32:02:0220604:120

Система координат МСК-32

Зона № 2

Обозначение характерных точек границ	Координаты, м				Метод определения координат	Формулы, примененные для расчета средней квадратической погрешности определения координат характерных точек границ (Mt), с подставленными в такие формулы значениями и итоговые (вычисленные) значения Mt, м	Описание закрепления точки
	содержатся в Едином государственном реестре недвижимости		определены в результате выполнения комплексных кадастровых работ				
	X	Y	X	Y			
1	2	3	4	5	6	7	8
н21У	-	-	490797.50	2172760.88	спутн.	0.10	-
н16У	-	-	490797.89	2172765.17	спутн.	0.10	-
н20У	-	-	490791.69	2172766.12	спутн.	0.10	-
н22У	-	-	490791.18	2172761.71	спутн.	0.10	-
н21У	-	-	490797.50	2172760.88	спутн.	0.10	-

2. Сведения о частях границ уточняемого земельного участка с кадастровым номером 32:02:0220604:120

Обозначение части границы		Горизонтальное проложение (S), м	Описание прохождения части границы	Сведения о согласовании местоположения границ (согласовано/спорное)
от т.	до т.			
1	2	3	4	5
н21У	н16У	4.31	-	-
н16У	н20У	6.27	-	-
н20У	н22У	4.44	-	-
н22У	н21У	6.37	-	-

3. Сведения о характеристиках уточняемого земельного участка с кадастровым номером 32:02:0220604:120

№ п/п	Наименование характеристики земельного участка	Значение характеристики
1	2	3
1	Адрес земельного участка	Российская Федерация, Брянская область, муниципальный район Брянский, сельское поселение Снежское, поселок Путевка, гаражно-строительный кооп. Восход-2, земельный участок 12
1.1	Сведения о местоположении земельного участка (при отсутствии адреса) в структурированном в соответствии с федеральной информационной адресной системой виде	-
1.2	Дополнительные сведения о местоположении земельного участка	-
2	Площадь земельного участка ± величина погрешности определения (вычисления) площади ($P \pm \Delta P$), м ²	28±2.00
3	Формула, примененная для вычисления предельной погрешности определения площади земельного участка, с подставленными значениями и итоговые (вычисленные) значения (ΔP), м ²	$\Delta P = 3.5 * M_t * \sqrt{P} = 3.5 * 0.10 * \sqrt{28} = 2$
4	Площадь земельного участка согласно сведениям Единого государственного реестра недвижимости (Ркад), м ²	24
5	Оценка расхождения Р и Ркад (Р-Ркад), м ²	4
6	Предельные минимальный и максимальный размеры земельного участка (Рмин и Рмакс), м ²	Рмин = 24 Рмакс = 50
7	Вид (виды) разрешенного использования	-
7.1	Дополнительные сведения об использовании земельного участка	-
8	Кадастровый или иной государственный учетный номер (инвентарный) здания, сооружения, объекта незавершенного строительства, расположенного на земельном участке	32:02:0220604:472
9	Сведения о земельных участках (землях общего пользования, территории общего пользования), посредством которых обеспечивается доступ	:ЗУ1
10	Иные сведения	-

4. Пояснения к сведениям об уточняемом земельном участке с кадастровым номером 32:02:0220604:120

--

1. Сведения о характерных точках границ уточняемого земельного участка с кадастровым номером 32:02:0220604:121

Система координат МСК-32

Зона № 2

Обозначение характерных точек границ	Координаты, м				Метод определения координат	Формулы, примененные для расчета средней квадратической погрешности определения координат характерных точек границ (Mt), с подставленными в такие формулы значениями и итоговые (вычисленные) значения Mt, м	Описание закрепления точки
	содержатся в Едином государственном реестре недвижимости		определены в результате выполнения комплексных кадастровых работ				
	X	Y	X	Y			
1	2	3	4	5	6	7	8
н23У	-	-	490797.06	2172756.71	спутн.	0.10	-
н21У	-	-	490797.50	2172760.88	спутн.	0.10	-
н22У	-	-	490791.18	2172761.71	спутн.	0.10	-
н24У	-	-	490790.69	2172757.50	спутн.	0.10	-
н23У	-	-	490797.06	2172756.71	спутн.	0.10	-

2. Сведения о частях границ уточняемого земельного участка с кадастровым номером 32:02:0220604:121

Обозначение части границы		Горизонтальное проложение (S), м	Описание прохождения части границы	Сведения о согласовании местоположения границ (согласовано/спорное)
от т.	до т.			
1	2	3	4	5
н23У	н21У	4.19	-	-
н21У	н22У	6.37	-	-
н22У	н24У	4.24	-	-
н24У	н23У	6.42	-	-

3. Сведения о характеристиках уточняемого земельного участка с кадастровым номером 32:02:0220604:121

№ п/п	Наименование характеристики земельного участка	Значение характеристики
1	2	3
1	Адрес земельного участка	Российская Федерация, Брянская область, муниципальный район Брянский, сельское поселение Снежское, поселок Путевка, гаражно-строительный кооп. Восход-2, земельный участок 13
1.1	Сведения о местоположении земельного участка (при отсутствии адреса) в структурированном в соответствии с федеральной информационной адресной системой виде	-
1.2	Дополнительные сведения о местоположении земельного участка	-
2	Площадь земельного участка ± величина погрешности определения (вычисления) площади ($P \pm \Delta P$), м ²	27±2.00
3	Формула, примененная для вычисления предельной погрешности определения площади земельного участка, с подставленными значениями и итоговые (вычисленные) значения (ΔP), м ²	$\Delta P = 3.5 * M_t * \sqrt{P} = 3.5 * 0.10 * \sqrt{27} = 2$
4	Площадь земельного участка согласно сведениям Единого государственного реестра недвижимости (Ркад), м ²	24
5	Оценка расхождения Р и Ркад ($P - P_{кад}$), м ²	3
6	Предельные минимальный и максимальный размеры земельного участка (Рмин и Рмакс), м ²	Рмин = 24 Рмакс = 50
7	Вид (виды) разрешенного использования	-
7.1	Дополнительные сведения об использовании земельного участка	-
8	Кадастровый или иной государственный учетный номер (инвентарный) здания, сооружения, объекта незавершенного строительства, расположенного на земельном участке	32:02:0220604:553
9	Сведения о земельных участках (землях общего пользования, территории общего пользования), посредством которых обеспечивается доступ	:3У1
10	Иные сведения	-

4. Пояснения к сведениям об уточняемом земельном участке с кадастровым номером 32:02:0220604:121

--

1. Сведения о характерных точках границ уточняемого земельного участка с кадастровым номером 32:02:0220604:124

Система координат МСК-32

Зона № 2

Обозначение характерных точек границ	Координаты, м				Метод определения координат	Формулы, примененные для расчета средней квадратической погрешности определения координат характерных точек границ (Mt), с подставленными в такие формулы значениями и итоговые (вычисленные) значения Mt, м	Описание закрепления точки
	содержатся в Едином государственном реестре недвижимости		определены в результате выполнения комплексных кадастровых работ				
	X	Y	X	Y			
1	2	3	4	5	6	7	8
н30У	-	-	490797.41	2172741.55	спутн.	0.10	-
н31У	-	-	490798.17	2172747.07	спутн.	0.10	-
н27У	-	-	490795.80	2172747.45	спутн.	0.10	-
н29У	-	-	490795.53	2172747.49	спутн.	0.10	-
н28У	-	-	490789.49	2172748.43	спутн.	0.10	-
н32У	-	-	490788.78	2172742.99	спутн.	0.10	-
н33У	-	-	490794.78	2172741.99	спутн.	0.10	-
н34У	-	-	490795.01	2172741.95	спутн.	0.10	-
н30У	-	-	490797.41	2172741.55	спутн.	0.10	-

2. Сведения о частях границ уточняемого земельного участка с кадастровым номером 32:02:0220604:124

Обозначение части границы		Горизонтальное проложение (S), м	Описание прохождения части границы	Сведения о согласовании местоположения границ (согласовано/спорное)
от т.	до т.			
1	2	3	4	5
н30У	н31У	5.57	-	-
н31У	н27У	2.40	-	-
н27У	н29У	0.27	-	-
н29У	н28У	6.11	-	-
н28У	н32У	5.49	-	-
н32У	н33У	6.08	-	-
н33У	н34У	0.23	-	-
н34У	н30У	2.43	-	-

3. Сведения о характеристиках уточняемого земельного участка с кадастровым номером 32:02:0220604:124

№ п/п	Наименование характеристики земельного участка	Значение характеристики
1	2	3
1	Адрес земельного участка	Российская Федерация, Брянская область, муниципальный район Брянский, сельское поселение Снежское, поселок Путевка, гаражно-строительный кооп. Восход-2, земельный участок 16
1.1	Сведения о местоположении земельного участка (при отсутствии адреса) в структурированном в соответствии с федеральной информационной адресной системой виде	-
1.2	Дополнительные сведения о местоположении земельного участка	-
2	Площадь земельного участка ± величина погрешности определения (вычисления) площади ($P \pm \Delta P$), м ²	48±2.00
3	Формула, примененная для вычисления предельной погрешности определения площади земельного участка, с подставленными значениями и итоговые (вычисленные) значения (ΔP), м ²	$\Delta P = 3.5 * M_t * \sqrt{P} = 3.5 * 0.10 * \sqrt{48} = 2$
4	Площадь земельного участка согласно сведениям Единого государственного реестра недвижимости (Ркад), м ²	24
5	Оценка расхождения Р и Ркад ($P - P_{кад}$), м ²	24
6	Предельные минимальный и максимальный размеры земельного участка (Рмин и Рмакс), м ²	Рмин = 24 Рмакс = 50
7	Вид (виды) разрешенного использования	-
7.1	Дополнительные сведения об использовании земельного участка	-
8	Кадастровый или иной государственный учетный номер (инвентарный) здания, сооружения, объекта незавершенного строительства, расположенного на земельном участке	32:02:0220604:433
9	Сведения о земельных участках (землях общего пользования, территории общего пользования), посредством которых обеспечивается доступ	:3У1
10	Иные сведения	-

4. Пояснения к сведениям об уточняемом земельном участке с кадастровым номером 32:02:0220604:124

--

1. Сведения о характерных точках границ уточняемого земельного участка с кадастровым номером 32:02:0220604:14

Система координат МСК-32

Зона № 2

Обозначение характерных точек границ	Координаты, м				Метод определения координат	Формулы, примененные для расчета средней квадратической погрешности определения координат характерных точек границ (Mt), с подставленными в такие формулы значениями и итоговые (вычисленные) значения Mt, м	Описание закрепления точки
	содержатся в Едином государственном реестре недвижимости		определены в результате выполнения комплексных кадастровых работ				
	X	Y	X	Y			
1	2	3	4	5	6	7	8
н35У	-	-	490794.37	2172737.52	спутн.	0.10	-
н34У	-	-	490795.01	2172741.95	спутн.	0.10	-
н33У	-	-	490794.78	2172741.99	спутн.	0.10	-
н32У	-	-	490788.78	2172742.99	спутн.	0.10	-
н36У	-	-	490788.04	2172738.58	спутн.	0.10	-
н35У	-	-	490794.37	2172737.52	спутн.	0.10	-

2. Сведения о частях границ уточняемого земельного участка с кадастровым номером 32:02:0220604:14

Обозначение части границы		Горизонтальное проложение (S), м	Описание прохождения части границы	Сведения о согласовании местоположения границ (согласовано/спорное)
от т.	до т.			
1	2	3	4	5
н35У	н34У	4.48	-	-
н34У	н33У	0.23	-	-
н33У	н32У	6.08	-	-
н32У	н36У	4.47	-	-
н36У	н35У	6.42	-	-

3. Сведения о характеристиках уточняемого земельного участка с кадастровым номером 32:02:0220604:14

№ п/п	Наименование характеристики земельного участка	Значение характеристики
1	2	3
1	Адрес земельного участка	Российская Федерация, Брянская область, муниципальный район Брянский, сельское поселение Снежское, поселок Путевка, гаражно-строительный кооп. Восход-2, земельный участок 17
1.1	Сведения о местоположении земельного участка (при отсутствии адреса) в структурированном в соответствии с федеральной информационной адресной системой виде	-
1.2	Дополнительные сведения о местоположении земельного участка	-
2	Площадь земельного участка ± величина погрешности определения (вычисления) площади ($P \pm \Delta P$), м ²	28±2.00
3	Формула, примененная для вычисления предельной погрешности определения площади земельного участка, с подставленными значениями и итоговые (вычисленные) значения (ΔP), м ²	$\Delta P = 3.5 * M_t * \sqrt{P} = 3.5 * 0.10 * \sqrt{28} = 2$
4	Площадь земельного участка согласно сведениям Единого государственного реестра недвижимости (Ркад), м ²	29
5	Оценка расхождения Р и Ркад ($P - P_{кад}$), м ²	1
6	Предельные минимальный и максимальный размеры земельного участка (Рмин и Рмакс), м ²	Рмин = 24 Рмакс = 50
7	Вид (виды) разрешенного использования	-
7.1	Дополнительные сведения об использовании земельного участка	-
8	Кадастровый или иной государственный учетный номер (инвентарный) здания, сооружения, объекта незавершенного строительства, расположенного на земельном участке	32:02:0220604:485
9	Сведения о земельных участках (землях общего пользования, территории общего пользования), посредством которых обеспечивается доступ	:3У1
10	Иные сведения	-

4. Пояснения к сведениям об уточняемом земельном участке с кадастровым номером 32:02:0220604:14

--

1. Сведения о характерных точках границ уточняемого земельного участка с кадастровым номером 32:02:0220604:125

Система координат МСК-32

Зона № 2

Обозначение характерных точек границ	Координаты, м				Метод определения координат	Формулы, примененные для расчета средней квадратической погрешности определения координат характерных точек границ (Mt), с подставленными в такие формулы значениями и итоговые (вычисленные) значения Mt, м	Описание закрепления точки
	содержатся в Едином государственном реестре недвижимости		определены в результате выполнения комплексных кадастровых работ				
	X	Y	X	Y			
1	2	3	4	5	6	7	8
н43У	-	-	490792.29	2172724.87	спутн.	0.10	-
н41У	-	-	490793.17	2172729.11	спутн.	0.10	-
н42У	-	-	490786.67	2172730.36	спутн.	0.10	-
н44У	-	-	490785.84	2172726.07	спутн.	0.10	-
н43У	-	-	490792.29	2172724.87	спутн.	0.10	-

2. Сведения о частях границ уточняемого земельного участка с кадастровым номером 32:02:0220604:125

Обозначение части границы		Горизонтальное проложение (S), м	Описание прохождения части границы	Сведения о согласовании местоположения границ (согласовано/спорное)
от т.	до т.			
1	2	3	4	5
н43У	н41У	4.33	-	-
н41У	н42У	6.62	-	-
н42У	н44У	4.37	-	-
н44У	н43У	6.56	-	-

3. Сведения о характеристиках уточняемого земельного участка с кадастровым номером 32:02:0220604:125

№ п/п	Наименование характеристики земельного участка	Значение характеристики
1	2	3
1	Адрес земельного участка	Российская Федерация, Брянская область, муниципальный район Брянский, сельское поселение Снежское, поселок Путевка, гаражно-строительный кооп. Восход-2, земельный участок 20
1.1	Сведения о местоположении земельного участка (при отсутствии адреса) в структурированном в соответствии с федеральной информационной адресной системой виде	-
1.2	Дополнительные сведения о местоположении земельного участка	-
2	Площадь земельного участка ± величина погрешности определения (вычисления) площади ($P \pm \Delta P$), м ²	29±2.00
3	Формула, примененная для вычисления предельной погрешности определения площади земельного участка, с подставленными значениями и итоговые (вычисленные) значения (ΔP), м ²	$\Delta P = 3.5 * M_t * \sqrt{P} = 3.5 * 0.10 * \sqrt{29} = 2$
4	Площадь земельного участка согласно сведениям Единого государственного реестра недвижимости (Ркад), м ²	28
5	Оценка расхождения Р и Ркад ($P - P_{кад}$), м ²	1
6	Предельные минимальный и максимальный размеры земельного участка (Рмин и Рмакс), м ²	Рмин = 24 Рмакс = 50
7	Вид (виды) разрешенного использования	-
7.1	Дополнительные сведения об использовании земельного участка	-
8	Кадастровый или иной государственный учетный номер (инвентарный) здания, сооружения, объекта незавершенного строительства, расположенного на земельном участке	32:02:0220604:486
9	Сведения о земельных участках (землях общего пользования, территории общего пользования), посредством которых обеспечивается доступ	:3У1
10	Иные сведения	-

4. Пояснения к сведениям об уточняемом земельном участке с кадастровым номером 32:02:0220604:125

--

1. Сведения о характерных точках границ уточняемого земельного участка с кадастровым номером 32:02:0220604:94

Система координат МСК-32

Зона № 2

Обозначение характерных точек границ	Координаты, м				Метод определения координат	Формулы, примененные для расчета средней квадратической погрешности определения координат характерных точек границ (Mt), с подставленными в такие формулы значениями и итоговые (вычисленные) значения Mt, м	Описание закрепления точки
	содержатся в Едином государственном реестре недвижимости		определены в результате выполнения комплексных кадастровых работ				
	X	Y	X	Y			
1	2	3	4	5	6	7	8
н45У	-	-	490791.47	2172720.82	спутн.	0.10	-
н43У	-	-	490792.29	2172724.87	спутн.	0.10	-
н44У	-	-	490785.84	2172726.07	спутн.	0.10	-
н46У	-	-	490785.05	2172722.21	спутн.	0.10	-
н45У	-	-	490791.47	2172720.82	спутн.	0.10	-

2. Сведения о частях границ уточняемого земельного участка с кадастровым номером 32:02:0220604:94

Обозначение части границы		Горизонтальное проложение (S), м	Описание прохождения части границы	Сведения о согласовании местоположения границ (согласовано/спорное)
от т.	до т.			
1	2	3	4	5
н45У	н43У	4.13	-	-
н43У	н44У	6.56	-	-
н44У	н46У	3.94	-	-
н46У	н45У	6.57	-	-

3. Сведения о характеристиках уточняемого земельного участка с кадастровым номером 32:02:0220604:94

№ п/п	Наименование характеристики земельного участка	Значение характеристики
1	2	3
1	Адрес земельного участка	Российская Федерация, Брянская область, муниципальный район Брянский, сельское поселение Снежское, поселок Путевка, гаражно-строительный кооп. Восход-2, земельный участок 21
1.1	Сведения о местоположении земельного участка (при отсутствии адреса) в структурированном в соответствии с федеральной информационной адресной системой виде	-
1.2	Дополнительные сведения о местоположении земельного участка	-
2	Площадь земельного участка ± величина погрешности определения (вычисления) площади ($P \pm \Delta P$), м ²	26±2.00
3	Формула, примененная для вычисления предельной погрешности определения площади земельного участка, с подставленными значениями и итоговые (вычисленные) значения (ΔP), м ²	$\Delta P = 3.5 * M_t * \sqrt{P} = 3.5 * 0.10 * \sqrt{26} = 2$
4	Площадь земельного участка согласно сведениям Единого государственного реестра недвижимости (Ркад), м ²	25
5	Оценка расхождения Р и Ркад ($P - P_{кад}$), м ²	1
6	Предельные минимальный и максимальный размеры земельного участка (Рмин и Рмакс), м ²	Рмин = 24 Рмакс = 50
7	Вид (виды) разрешенного использования	-
7.1	Дополнительные сведения об использовании земельного участка	-
8	Кадастровый или иной государственный учетный номер (инвентарный) здания, сооружения, объекта незавершенного строительства, расположенного на земельном участке	-
9	Сведения о земельных участках (землях общего пользования, территории общего пользования), посредством которых обеспечивается доступ	:ЗУ1
10	Иные сведения	-

4. Пояснения к сведениям об уточняемом земельном участке с кадастровым номером 32:02:0220604:94

--

1. Сведения о характерных точках границ уточняемого земельного участка с кадастровым номером 32:02:0220604:3

Система координат МСК-32

Зона № 2

Обозначение характерных точек границ	Координаты, м				Метод определения координат	Формулы, примененные для расчета средней квадратической погрешности определения координат характерных точек границ (Mt), с подставленными в такие формулы значениями и итоговые (вычисленные) значения Mt, м	Описание закрепления точки
	содержатся в Едином государственном реестре недвижимости		определены в результате выполнения комплексных кадастровых работ				
	X	Y	X	Y			
1	2	3	4	5	6	7	8
н47У	-	-	490790.69	2172716.98	спутн.	0.10	-
н45У	-	-	490791.47	2172720.82	спутн.	0.10	-
н46У	-	-	490785.05	2172722.21	спутн.	0.10	-
н48У	-	-	490784.25	2172718.38	спутн.	0.10	-
н47У	-	-	490790.69	2172716.98	спутн.	0.10	-

2. Сведения о частях границ уточняемого земельного участка с кадастровым номером 32:02:0220604:3

Обозначение части границы		Горизонтальное проложение (S), м	Описание прохождения части границы	Сведения о согласовании местоположения границ (согласовано/спорное)
от т.	до т.			
1	2	3	4	5
н47У	н45У	3.92	-	-
н45У	н46У	6.57	-	-
н46У	н48У	3.91	-	-
н48У	н47У	6.59	-	-

3. Сведения о характеристиках уточняемого земельного участка с кадастровым номером 32:02:0220604:3

№ п/п	Наименование характеристики земельного участка	Значение характеристики
1	2	3
1	Адрес земельного участка	Российская Федерация, Брянская область, муниципальный район Брянский, сельское поселение Снежское, поселок Путевка, гаражно-строительный кооп. Восход-2, земельный участок 22
1.1	Сведения о местоположении земельного участка (при отсутствии адреса) в структурированном в соответствии с федеральной информационной адресной системой виде	-
1.2	Дополнительные сведения о местоположении земельного участка	-
2	Площадь земельного участка ± величина погрешности определения (вычисления) площади ($P \pm \Delta P$), м ²	26±2.00
3	Формула, примененная для вычисления предельной погрешности определения площади земельного участка, с подставленными значениями и итоговые (вычисленные) значения (ΔP), м ²	$\Delta P = 3.5 * M_t * \sqrt{P} = 3.5 * 0.10 * \sqrt{26} = 2$
4	Площадь земельного участка согласно сведениям Единого государственного реестра недвижимости (Ркад), м ²	26
5	Оценка расхождения Р и Ркад ($P - P_{кад}$), м ²	0
6	Предельные минимальный и максимальный размеры земельного участка (Рмин и Рмакс), м ²	Рмин = 24 Рмакс = 50
7	Вид (виды) разрешенного использования	-
7.1	Дополнительные сведения об использовании земельного участка	-
8	Кадастровый или иной государственный учетный номер (инвентарный) здания, сооружения, объекта незавершенного строительства, расположенного на земельном участке	32:02:0220604:540
9	Сведения о земельных участках (землях общего пользования, территории общего пользования), посредством которых обеспечивается доступ	:3У1
10	Иные сведения	-

4. Пояснения к сведениям об уточняемом земельном участке с кадастровым номером 32:02:0220604:3

--

1. Сведения о характерных точках границ уточняемого земельного участка с кадастровым номером 32:02:0220604:13

Система координат МСК-32

Зона № 2

Обозначение характерных точек границ	Координаты, м				Метод определения координат	Формулы, примененные для расчета средней квадратической погрешности определения координат характерных точек границ (Mt), с подставленными в такие формулы значениями и итоговые (вычисленные) значения Mt, м	Описание закрепления точки
	содержатся в Едином государственном реестре недвижимости		определены в результате выполнения комплексных кадастровых работ				
	X	Y	X	Y			
1	2	3	4	5	6	7	8
н51У	-	-	490787.88	2172704.93	спутн.	0.10	-
н52У	-	-	490788.77	2172708.83	спутн.	0.10	-
н53У	-	-	490782.60	2172710.12	спутн.	0.10	-
н54У	-	-	490781.71	2172706.22	спутн.	0.10	-
н51У	-	-	490787.88	2172704.93	спутн.	0.10	-

2. Сведения о частях границ уточняемого земельного участка с кадастровым номером 32:02:0220604:13

Обозначение части границы		Горизонтальное проложение (S), м	Описание прохождения части границы	Сведения о согласовании местоположения границ (согласовано/спорное)
от т.	до т.			
1	2	3	4	5
н51У	н52У	4.00	-	-
н52У	н53У	6.30	-	-
н53У	н54У	4.00	-	-
н54У	н51У	6.30	-	-

3. Сведения о характеристиках уточняемого земельного участка с кадастровым номером 32:02:0220604:13

№ п/п	Наименование характеристики земельного участка	Значение характеристики
1	2	3
1	Адрес земельного участка	Российская Федерация, Брянская область, муниципальный район Брянский, сельское поселение Снежское, поселок Путевка, гаражно-строительный кооп. Восход-2, земельный участок 25
1.1	Сведения о местоположении земельного участка (при отсутствии адреса) в структурированном в соответствии с федеральной информационной адресной системой виде	-
1.2	Дополнительные сведения о местоположении земельного участка	-
2	Площадь земельного участка ± величина погрешности определения (вычисления) площади ($P \pm \Delta P$), м ²	25±2.00
3	Формула, примененная для вычисления предельной погрешности определения площади земельного участка, с подставленными значениями и итоговые (вычисленные) значения (ΔP), м ²	$\Delta P = 3.5 * M_t * \sqrt{P} = 3.5 * 0.10 * \sqrt{25} = 2$
4	Площадь земельного участка согласно сведениям Единого государственного реестра недвижимости (Ркад), м ²	25
5	Оценка расхождения Р и Ркад ($P - P_{кад}$), м ²	0
6	Предельные минимальный и максимальный размеры земельного участка (Рмин и Рмакс), м ²	Рмин = 24 Рмакс = 50
7	Вид (виды) разрешенного использования	-
7.1	Дополнительные сведения об использовании земельного участка	-
8	Кадастровый или иной государственный учетный номер (инвентарный) здания, сооружения, объекта незавершенного строительства, расположенного на земельном участке	32:02:0220604:546
9	Сведения о земельных участках (землях общего пользования, территории общего пользования), посредством которых обеспечивается доступ	:ЗУ1
10	Иные сведения	-

4. Пояснения к сведениям об уточняемом земельном участке с кадастровым номером 32:02:0220604:13

--

1. Сведения о характерных точках границ уточняемого земельного участка с кадастровым номером 32:02:0220604:128

Система координат МСК-32

Зона № 2

Обозначение характерных точек границ	Координаты, м				Метод определения координат	Формулы, примененные для расчета средней квадратической погрешности определения координат характерных точек границ (Mt), с подставленными в такие формулы значениями и итоговые (вычисленные) значения Mt, м	Описание закрепления точки
	содержатся в Едином государственном реестре недвижимости		определены в результате выполнения комплексных кадастровых работ				
	X	Y	X	Y			
1	2	3	4	5	6	7	8
н55У	-	-	490787.01	2172700.94	спутн.	0.10	-
н51У	-	-	490787.88	2172704.93	спутн.	0.10	-
н54У	-	-	490781.71	2172706.22	спутн.	0.10	-
н56У	-	-	490780.79	2172702.33	спутн.	0.10	-
н55У	-	-	490787.01	2172700.94	спутн.	0.10	-

2. Сведения о частях границ уточняемого земельного участка с кадастровым номером 32:02:0220604:128

Обозначение части границы		Горизонтальное проложение (S), м	Описание прохождения части границы	Сведения о согласовании местоположения границ (согласовано/спорное)
от т.	до т.			
1	2	3	4	5
н55У	н51У	4.08	-	-
н51У	н54У	6.30	-	-
н54У	н56У	4.00	-	-
н56У	н55У	6.37	-	-

3. Сведения о характеристиках уточняемого земельного участка с кадастровым номером 32:02:0220604:128

№ п/п	Наименование характеристики земельного участка	Значение характеристики
1	2	3
1	Адрес земельного участка	Российская Федерация, Брянская область, муниципальный район Брянский, сельское поселение Снежское, поселок Путевка, гаражно-строительный кооп. Восход-2, земельный участок 26
1.1	Сведения о местоположении земельного участка (при отсутствии адреса) в структурированном в соответствии с федеральной информационной адресной системой виде	-
1.2	Дополнительные сведения о местоположении земельного участка	-
2	Площадь земельного участка ± величина погрешности определения (вычисления) площади ($P \pm \Delta P$), м ²	26±2.00
3	Формула, примененная для вычисления предельной погрешности определения площади земельного участка, с подставленными значениями и итоговые (вычисленные) значения (ΔP), м ²	$\Delta P = 3.5 * M_t * \sqrt{P} = 3.5 * 0.10 * \sqrt{26} = 2$
4	Площадь земельного участка согласно сведениям Единого государственного реестра недвижимости (Ркад), м ²	24
5	Оценка расхождения Р и Ркад ($P - P_{кад}$), м ²	2
6	Предельные минимальный и максимальный размеры земельного участка (Рмин и Рмакс), м ²	Рмин = 24 Рмакс = 50
7	Вид (виды) разрешенного использования	-
7.1	Дополнительные сведения об использовании земельного участка	-
8	Кадастровый или иной государственный учетный номер (инвентарный) здания, сооружения, объекта незавершенного строительства, расположенного на земельном участке	32:02:0220604:503
9	Сведения о земельных участках (землях общего пользования, территории общего пользования), посредством которых обеспечивается доступ	:ЗУ1
10	Иные сведения	-

4. Пояснения к сведениям об уточняемом земельном участке с кадастровым номером 32:02:0220604:128

--

1. Сведения о характерных точках границ уточняемого земельного участка с кадастровым номером 32:02:0220604:93

Система координат МСК-32

Зона № 2

Обозначение характерных точек границ	Координаты, м				Метод определения координат	Формулы, примененные для расчета средней квадратической погрешности определения координат характерных точек границ (Mt), с подставленными в такие формулы значениями и итоговые (вычисленные) значения Mt, м	Описание закрепления точки
	содержатся в Едином государственном реестре недвижимости		определены в результате выполнения комплексных кадастровых работ				
	X	Y	X	Y			
1	2	3	4	5	6	7	8
н61У	-	-	490784.39	2172689.02	спутн.	0.10	-
н59У	-	-	490785.24	2172692.87	спутн.	0.10	-
н60У	-	-	490778.98	2172694.24	спутн.	0.10	-
н62У	-	-	490778.14	2172690.39	спутн.	0.10	-
н61У	-	-	490784.39	2172689.02	спутн.	0.10	-

2. Сведения о частях границ уточняемого земельного участка с кадастровым номером 32:02:0220604:93

Обозначение части границы		Горизонтальное проложение (S), м	Описание прохождения части границы	Сведения о согласовании местоположения границ (согласовано/спорное)
от т.	до т.			
1	2	3	4	5
н61У	н59У	3.94	-	-
н59У	н60У	6.41	-	-
н60У	н62У	3.94	-	-
н62У	н61У	6.40	-	-

3. Сведения о характеристиках уточняемого земельного участка с кадастровым номером 32:02:0220604:93

№ п/п	Наименование характеристики земельного участка	Значение характеристики
1	2	3
1	Адрес земельного участка	Российская Федерация, Брянская область, муниципальный район Брянский, сельское поселение Снежское, поселок Путевка, гаражно-строительный кооп. Восход-2, земельный участок 29
1.1	Сведения о местоположении земельного участка (при отсутствии адреса) в структурированном в соответствии с федеральной информационной адресной системой виде	-
1.2	Дополнительные сведения о местоположении земельного участка	-
2	Площадь земельного участка ± величина погрешности определения (вычисления) площади ($P \pm \Delta P$), м ²	25±2.00
3	Формула, примененная для вычисления предельной погрешности определения площади земельного участка, с подставленными значениями и итоговые (вычисленные) значения (ΔP), м ²	$\Delta P = 3.5 * M_t * \sqrt{P} = 3.5 * 0.10 * \sqrt{25} = 2$
4	Площадь земельного участка согласно сведениям Единого государственного реестра недвижимости (Ркад), м ²	23
5	Оценка расхождения Р и Ркад ($P - P_{кад}$), м ²	2
6	Предельные минимальный и максимальный размеры земельного участка (Рмин и Рмакс), м ²	Рмин = 24 Рмакс = 50
7	Вид (виды) разрешенного использования	-
7.1	Дополнительные сведения об использовании земельного участка	-
8	Кадастровый или иной государственный учетный номер (инвентарный) здания, сооружения, объекта незавершенного строительства, расположенного на земельном участке	32:02:0220604:555
9	Сведения о земельных участках (землях общего пользования, территории общего пользования), посредством которых обеспечивается доступ	:3У1
10	Иные сведения	-

4. Пояснения к сведениям об уточняемом земельном участке с кадастровым номером 32:02:0220604:93

--

1. Сведения о характерных точках границ уточняемого земельного участка с кадастровым номером 32:02:0220604:134

Система координат МСК-32

Зона № 2

Обозначение характерных точек границ	Координаты, м				Метод определения координат	Формулы, примененные для расчета средней квадратической погрешности определения координат характерных точек границ (Mt), с подставленными в такие формулы значениями и итоговые (вычисленные) значения Mt, м	Описание закрепления точки
	содержатся в Едином государственном реестре недвижимости		определены в результате выполнения комплексных кадастровых работ				
	X	Y	X	Y			
1	2	3	4	5	6	7	8
н72У	-	-	490781.91	2172673.29	спутн.	0.10	-
н70У	-	-	490782.30	2172676.53	спутн.	0.10	-
н71У	-	-	490775.70	2172677.81	спутн.	0.10	-
н73У	-	-	490775.14	2172674.17	спутн.	0.10	-
н74У	-	-	490775.98	2172674.00	спутн.	0.10	-
н75У	-	-	490776.06	2172674.40	спутн.	0.10	-
н72У	-	-	490781.91	2172673.29	спутн.	0.10	-

2. Сведения о частях границ уточняемого земельного участка с кадастровым номером 32:02:0220604:134

Обозначение части границы		Горизонтальное проложение (S), м	Описание прохождения части границы	Сведения о согласовании местоположения границ (согласовано/спорное)
от т.	до т.			
1	2	3	4	5
н72У	н70У	3.26	-	-
н70У	н71У	6.72	-	-
н71У	н73У	3.68	-	-
н73У	н74У	0.86	-	-
н74У	н75У	0.41	-	-
н75У	н72У	5.95	-	-

3. Сведения о характеристиках уточняемого земельного участка с кадастровым номером 32:02:0220604:134

№ п/п	Наименование характеристики земельного участка	Значение характеристики
1	2	3
1	Адрес земельного участка	Российская Федерация, Брянская область, муниципальный район Брянский, сельское поселение Снежское, поселок Путевка, гаражно-строительный кооп. Восход-2, земельный участок 33
1.1	Сведения о местоположении земельного участка (при отсутствии адреса) в структурированном в соответствии с федеральной информационной адресной системой виде	-
1.2	Дополнительные сведения о местоположении земельного участка	-
2	Площадь земельного участка ± величина погрешности определения (вычисления) площади ($P \pm \Delta P$), м ²	23±2.00
3	Формула, примененная для вычисления предельной погрешности определения площади земельного участка, с подставленными значениями и итоговые (вычисленные) значения (ΔP), м ²	$\Delta P = 3.5 * M_t * \sqrt{P} = 3.5 * 0.10 * \sqrt{23} = 2$
4	Площадь земельного участка согласно сведениям Единого государственного реестра недвижимости (Ркад), м ²	24
5	Оценка расхождения Р и Ркад ($P - P_{кад}$), м ²	1
6	Предельные минимальный и максимальный размеры земельного участка (Рмин и Рмакс), м ²	Рмин = 24 Рмакс = 50
7	Вид (виды) разрешенного использования	-
7.1	Дополнительные сведения об использовании земельного участка	-
8	Кадастровый или иной государственный учетный номер (инвентарный) здания, сооружения, объекта незавершенного строительства, расположенного на земельном участке	32:02:0220604:554
9	Сведения о земельных участках (землях общего пользования, территории общего пользования), посредством которых обеспечивается доступ	:ЗУ1
10	Иные сведения	-

4. Пояснения к сведениям об уточняемом земельном участке с кадастровым номером 32:02:0220604:134

--

1. Сведения о характерных точках границ уточняемого земельного участка с кадастровым номером 32:02:0220604:135

Система координат МСК-32

Зона № 2

Обозначение характерных точек границ	Координаты, м				Метод определения координат	Формулы, примененные для расчета средней квадратической погрешности определения координат характерных точек границ (Mt), с подставленными в такие формулы значениями и итоговые (вычисленные) значения Mt, м	Описание закрепления точки
	содержатся в Едином государственном реестре недвижимости		определены в результате выполнения комплексных кадастровых работ				
	X	Y	X	Y			
1	2	3	4	5	6	7	8
н76У	-	-	490781.73	2172668.90	спутн.	0.10	-
н77У	-	-	490782.54	2172673.17	спутн.	0.10	-
н72У	-	-	490781.91	2172673.29	спутн.	0.10	-
н75У	-	-	490776.06	2172674.40	спутн.	0.10	-
н74У	-	-	490775.98	2172674.00	спутн.	0.10	-
н78У	-	-	490775.25	2172670.13	спутн.	0.10	-
н76У	-	-	490781.73	2172668.90	спутн.	0.10	-

2. Сведения о частях границ уточняемого земельного участка с кадастровым номером 32:02:0220604:135

Обозначение части границы		Горизонтальное проложение (S), м	Описание прохождения части границы	Сведения о согласовании местоположения границ (согласовано/спорное)
от т.	до т.			
1	2	3	4	5
н76У	н77У	4.35	-	-
н77У	н72У	0.64	-	-
н72У	н75У	5.95	-	-
н75У	н74У	0.41	-	-
н74У	н78У	3.94	-	-
н78У	н76У	6.60	-	-

3. Сведения о характеристиках уточняемого земельного участка с кадастровым номером 32:02:0220604:135

№ п/п	Наименование характеристики земельного участка	Значение характеристики
1	2	3
1	Адрес земельного участка	Российская Федерация, Брянская область, муниципальный район Брянский, сельское поселение Снежское, поселок Путевка, гаражно-строительный кооп. Восход-2, земельный участок 34
1.1	Сведения о местоположении земельного участка (при отсутствии адреса) в структурированном в соответствии с федеральной информационной адресной системой виде	-
1.2	Дополнительные сведения о местоположении земельного участка	-
2	Площадь земельного участка ± величина погрешности определения (вычисления) площади ($P \pm \Delta P$), м ²	29±2.00
3	Формула, примененная для вычисления предельной погрешности определения площади земельного участка, с подставленными значениями и итоговые (вычисленные) значения (ΔP), м ²	$\Delta P = 3.5 * M_t * \sqrt{P} = 3.5 * 0.10 * \sqrt{29} = 2$
4	Площадь земельного участка согласно сведениям Единого государственного реестра недвижимости (Ркад), м ²	24
5	Оценка расхождения Р и Ркад ($P - P_{кад}$), м ²	5
6	Предельные минимальный и максимальный размеры земельного участка (Рмин и Рмакс), м ²	Рмин = 24 Рмакс = 50
7	Вид (виды) разрешенного использования	-
7.1	Дополнительные сведения об использовании земельного участка	-
8	Кадастровый или иной государственный учетный номер (инвентарный) здания, сооружения, объекта незавершенного строительства, расположенного на земельном участке	32:02:0220604:570
9	Сведения о земельных участках (землях общего пользования, территории общего пользования), посредством которых обеспечивается доступ	:3У1
10	Иные сведения	-

4. Пояснения к сведениям об уточняемом земельном участке с кадастровым номером 32:02:0220604:135

--

1. Сведения о характерных точках границ уточняемого земельного участка с кадастровым номером 32:02:0220604:27

Система координат МСК-32

Зона № 2

Обозначение характерных точек границ	Координаты, м				Метод определения координат	Формулы, примененные для расчета средней квадратической погрешности определения координат характерных точек границ (Mt), с подставленными в такие формулы значениями и итоговые (вычисленные) значения Mt, м	Описание закрепления точки
	содержатся в Едином государственном реестре недвижимости		определены в результате выполнения комплексных кадастровых работ				
	X	Y	X	Y			
1	2	3	4	5	6	7	8
н79У	-	-	490780.93	2172664.90	спутн.	0.10	-
н76У	-	-	490781.73	2172668.90	спутн.	0.10	-
н78У	-	-	490775.25	2172670.13	спутн.	0.10	-
н80У	-	-	490774.52	2172666.11	спутн.	0.10	-
н79У	-	-	490780.93	2172664.90	спутн.	0.10	-

2. Сведения о частях границ уточняемого земельного участка с кадастровым номером 32:02:0220604:27

Обозначение части границы		Горизонтальное проложение (S), м	Описание прохождения части границы	Сведения о согласовании местоположения границ (согласовано/спорное)
от т.	до т.			
1	2	3	4	5
н79У	н76У	4.08	-	-
н76У	н78У	6.60	-	-
н78У	н80У	4.09	-	-
н80У	н79У	6.52	-	-

3. Сведения о характеристиках уточняемого земельного участка с кадастровым номером 32:02:0220604:27

№ п/п	Наименование характеристики земельного участка	Значение характеристики
1	2	3
1	Адрес земельного участка	Российская Федерация, Брянская область, муниципальный район Брянский, сельское поселение Снежское, поселок Путевка, гаражно-строительный кооп. Восход-2, земельный участок 35
1.1	Сведения о местоположении земельного участка (при отсутствии адреса) в структурированном в соответствии с федеральной информационной адресной системой виде	-
1.2	Дополнительные сведения о местоположении земельного участка	-
2	Площадь земельного участка ± величина погрешности определения (вычисления) площади ($P \pm \Delta P$), м ²	27±2.00
3	Формула, примененная для вычисления предельной погрешности определения площади земельного участка, с подставленными значениями и итоговые (вычисленные) значения (ΔP), м ²	$\Delta P = 3.5 * M_t * \sqrt{P} = 3.5 * 0.10 * \sqrt{27} = 2$
4	Площадь земельного участка согласно сведениям Единого государственного реестра недвижимости (Ркад), м ²	27
5	Оценка расхождения Р и Ркад ($P - P_{кад}$), м ²	0
6	Предельные минимальный и максимальный размеры земельного участка (Рмин и Рмакс), м ²	Рмин = 24 Рмакс = 50
7	Вид (виды) разрешенного использования	-
7.1	Дополнительные сведения об использовании земельного участка	-
8	Кадастровый или иной государственный учетный номер (инвентарный) здания, сооружения, объекта незавершенного строительства, расположенного на земельном участке	32:02:0220604:484
9	Сведения о земельных участках (землях общего пользования, территории общего пользования), посредством которых обеспечивается доступ	:ЗУ1
10	Иные сведения	-

4. Пояснения к сведениям об уточняемом земельном участке с кадастровым номером 32:02:0220604:27

--

1. Сведения о характерных точках границ уточняемого земельного участка с кадастровым номером 32:02:0220604:137

Система координат МСК-32

Зона № 2

Обозначение характерных точек границ	Координаты, м				Метод определения координат	Формулы, примененные для расчета средней квадратической погрешности определения координат характерных точек границ (Mt), с подставленными в такие формулы значениями и итоговые (вычисленные) значения Mt, м	Описание закрепления точки
	содержатся в Едином государственном реестре недвижимости		определены в результате выполнения комплексных кадастровых работ				
	X	Y	X	Y			
1	2	3	4	5	6	7	8
н81У	-	-	490779.88	2172660.66	спутн.	0.10	-
н79У	-	-	490780.93	2172664.90	спутн.	0.10	-
н80У	-	-	490774.52	2172666.11	спутн.	0.10	-
н82У	-	-	490773.66	2172661.91	спутн.	0.10	-
н81У	-	-	490779.88	2172660.66	спутн.	0.10	-

2. Сведения о частях границ уточняемого земельного участка с кадастровым номером 32:02:0220604:137

Обозначение части границы		Горизонтальное проложение (S), м	Описание прохождения части границы	Сведения о согласовании местоположения границ (согласовано/спорное)
от т.	до т.			
1	2	3	4	5
н81У	н79У	4.37	-	-
н79У	н80У	6.52	-	-
н80У	н82У	4.29	-	-
н82У	н81У	6.34	-	-

3. Сведения о характеристиках уточняемого земельного участка с кадастровым номером 32:02:0220604:137

№ п/п	Наименование характеристики земельного участка	Значение характеристики
1	2	3
1	Адрес земельного участка	Российская Федерация, Брянская область, муниципальный район Брянский, сельское поселение Снежское, поселок Путевка, гаражно-строительный кооп. Восход-2, земельный участок 36
1.1	Сведения о местоположении земельного участка (при отсутствии адреса) в структурированном в соответствии с федеральной информационной адресной системой виде	-
1.2	Дополнительные сведения о местоположении земельного участка	-
2	Площадь земельного участка ± величина погрешности определения (вычисления) площади ($P \pm \Delta P$), м ²	28±2.00
3	Формула, примененная для вычисления предельной погрешности определения площади земельного участка, с подставленными значениями и итоговые (вычисленные) значения (ΔP), м ²	$\Delta P = 3.5 * M_t * \sqrt{P} = 3.5 * 0.10 * \sqrt{28} = 2$
4	Площадь земельного участка согласно сведениям Единого государственного реестра недвижимости (Ркад), м ²	24
5	Оценка расхождения Р и Ркад ($P - P_{кад}$), м ²	4
6	Предельные минимальный и максимальный размеры земельного участка (Рмин и Рмакс), м ²	Рмин = 24 Рмакс = 50
7	Вид (виды) разрешенного использования	-
7.1	Дополнительные сведения об использовании земельного участка	-
8	Кадастровый или иной государственный учетный номер (инвентарный) здания, сооружения, объекта незавершенного строительства, расположенного на земельном участке	-
9	Сведения о земельных участках (землях общего пользования, территории общего пользования), посредством которых обеспечивается доступ	:ЗУ1
10	Иные сведения	-

4. Пояснения к сведениям об уточняемом земельном участке с кадастровым номером 32:02:0220604:137

--

1. Сведения о характерных точках границ уточняемого земельного участка с кадастровым номером 32:02:0220604:139

Система координат МСК-32

Зона № 2

Обозначение характерных точек границ	Координаты, м				Метод определения координат	Формулы, примененные для расчета средней квадратической погрешности определения координат характерных точек границ (Mt), с подставленными в такие формулы значениями и итоговые (вычисленные) значения Mt, м	Описание закрепления точки
	содержатся в Едином государственном реестре недвижимости		определены в результате выполнения комплексных кадастровых работ				
	X	Y	X	Y			
1	2	3	4	5	6	7	8
н85У	-	-	490780.73	2172652.35	спутн.	0.10	-
н86У	-	-	490781.44	2172656.26	спутн.	0.10	-
н83У	-	-	490778.95	2172656.77	спутн.	0.10	-
н84У	-	-	490772.77	2172658.18	спутн.	0.10	-
н87У	-	-	490771.89	2172658.38	спутн.	0.10	-
н88У	-	-	490771.16	2172654.31	спутн.	0.10	-
н85У	-	-	490780.73	2172652.35	спутн.	0.10	-

2. Сведения о частях границ уточняемого земельного участка с кадастровым номером 32:02:0220604:139

Обозначение части границы		Горизонтальное проложение (S), м	Описание прохождения части границы	Сведения о согласовании местоположения границ (согласовано/спорное)
от т.	до т.			
1	2	3	4	5
н85У	н86У	3.97	-	-
н86У	н83У	2.54	-	-
н83У	н84У	6.34	-	-
н84У	н87У	0.90	-	-
н87У	н88У	4.13	-	-
н88У	н85У	9.77	-	-

3. Сведения о характеристиках уточняемого земельного участка с кадастровым номером 32:02:0220604:139

№ п/п	Наименование характеристики земельного участка	Значение характеристики
1	2	3
1	Адрес земельного участка	Российская Федерация, Брянская область, муниципальный район Брянский, сельское поселение Снежское, поселок Путевка, гаражно-строительный кооп. Восход-2, земельный участок 38
1.1	Сведения о местоположении земельного участка (при отсутствии адреса) в структурированном в соответствии с федеральной информационной адресной системой виде	-
1.2	Дополнительные сведения о местоположении земельного участка	-
2	Площадь земельного участка ± величина погрешности определения (вычисления) площади ($P \pm \Delta P$), м ²	39±2.00
3	Формула, примененная для вычисления предельной погрешности определения площади земельного участка, с подставленными значениями и итоговые (вычисленные) значения (ΔP), м ²	$\Delta P = 3.5 * M_t * \sqrt{P} = 3.5 * 0.10 * \sqrt{39} = 2$
4	Площадь земельного участка согласно сведениям Единого государственного реестра недвижимости (Ркад), м ²	24
5	Оценка расхождения Р и Ркад (Р-Ркад), м ²	15
6	Предельные минимальный и максимальный размеры земельного участка (Рмин и Рмакс), м ²	Рмин = 24 Рмакс = 50
7	Вид (виды) разрешенного использования	-
7.1	Дополнительные сведения об использовании земельного участка	-
8	Кадастровый или иной государственный учетный номер (инвентарный) здания, сооружения, объекта незавершенного строительства, расположенного на земельном участке	32:02:0220604:349
9	Сведения о земельных участках (землях общего пользования, территории общего пользования), посредством которых обеспечивается доступ	:ЗУ1
10	Иные сведения	-

4. Пояснения к сведениям об уточняемом земельном участке с кадастровым номером 32:02:0220604:139

--

1. Сведения о характерных точках границ уточняемого земельного участка с кадастровым номером 32:02:0220604:141

Система координат МСК-32

Зона № 2

Обозначение характерных точек границ	Координаты, м				Метод определения координат	Формулы, примененные для расчета средней квадратической погрешности определения координат характерных точек границ (Mt), с подставленными в такие формулы значениями и итоговые (вычисленные) значения Mt, м	Описание закрепления точки
	содержатся в Едином государственном реестре недвижимости		определены в результате выполнения комплексных кадастровых работ				
	X	Y	X	Y			
1	2	3	4	5	6	7	8
н92У	-	-	490775.82	2172644.97	спутн.	0.10	-
н91У	-	-	490776.67	2172648.94	спутн.	0.10	-
н90У	-	-	490770.45	2172650.32	спутн.	0.10	-
н93У	-	-	490769.55	2172646.28	спутн.	0.10	-
н92У	-	-	490775.82	2172644.97	спутн.	0.10	-

2. Сведения о частях границ уточняемого земельного участка с кадастровым номером 32:02:0220604:141

Обозначение части границы		Горизонтальное проложение (S), м	Описание прохождения части границы	Сведения о согласовании местоположения границ (согласовано/спорное)
от т.	до т.			
1	2	3	4	5
н92У	н91У	4.06	-	-
н91У	н90У	6.37	-	-
н90У	н93У	4.14	-	-
н93У	н92У	6.41	-	-

3. Сведения о характеристиках уточняемого земельного участка с кадастровым номером 32:02:0220604:141

№ п/п	Наименование характеристики земельного участка	Значение характеристики
1	2	3
1	Адрес земельного участка	Российская Федерация, Брянская область, муниципальный район Брянский, сельское поселение Снежское, поселок Путевка, гаражно-строительный кооп. Восход-2, земельный участок 40
1.1	Сведения о местоположении земельного участка (при отсутствии адреса) в структурированном в соответствии с федеральной информационной адресной системой виде	-
1.2	Дополнительные сведения о местоположении земельного участка	-
2	Площадь земельного участка ± величина погрешности определения (вычисления) площади ($P \pm \Delta P$), м ²	26±2.00
3	Формула, примененная для вычисления предельной погрешности определения площади земельного участка, с подставленными значениями и итоговые (вычисленные) значения (ΔP), м ²	$\Delta P = 3.5 * M_t * \sqrt{P} = 3.5 * 0.10 * \sqrt{26} = 2$
4	Площадь земельного участка согласно сведениям Единого государственного реестра недвижимости (Ркад), м ²	24
5	Оценка расхождения Р и Ркад ($P - P_{кад}$), м ²	2
6	Предельные минимальный и максимальный размеры земельного участка (Рмин и Рмакс), м ²	Рмин = 24 Рмакс = 50
7	Вид (виды) разрешенного использования	-
7.1	Дополнительные сведения об использовании земельного участка	-
8	Кадастровый или иной государственный учетный номер (инвентарный) здания, сооружения, объекта незавершенного строительства, расположенного на земельном участке	32:02:0220604:547
9	Сведения о земельных участках (землях общего пользования, территории общего пользования), посредством которых обеспечивается доступ	:3У1
10	Иные сведения	-

4. Пояснения к сведениям об уточняемом земельном участке с кадастровым номером 32:02:0220604:141

--

1. Сведения о характерных точках границ уточняемого земельного участка с кадастровым номером 32:02:0220604:142

Система координат МСК-32

Зона № 2

Обозначение характерных точек границ	Координаты, м				Метод определения координат	Формулы, примененные для расчета средней квадратической погрешности определения координат характерных точек границ (Mt), с подставленными в такие формулы значениями и итоговые (вычисленные) значения Mt, м	Описание закрепления точки
	содержатся в Едином государственном реестре недвижимости		определены в результате выполнения комплексных кадастровых работ				
	X	Y	X	Y			
1	2	3	4	5	6	7	8
н96У	-	-	490777.52	2172636.33	спутн.	0.10	-
н97У	-	-	490778.31	2172640.47	спутн.	0.10	-
н94У	-	-	490775.02	2172641.16	спутн.	0.10	-
н95У	-	-	490768.75	2172642.46	спутн.	0.10	-
н98У	-	-	490768.04	2172638.22	спутн.	0.10	-
н96У	-	-	490777.52	2172636.33	спутн.	0.10	-

2. Сведения о частях границ уточняемого земельного участка с кадастровым номером 32:02:0220604:142

Обозначение части границы		Горизонтальное проложение (S), м	Описание прохождения части границы	Сведения о согласовании местоположения границ (согласовано/спорное)
от т.	до т.			
1	2	3	4	5
н96У	н97У	4.21	-	-
н97У	н94У	3.36	-	-
н94У	н95У	6.40	-	-
н95У	н98У	4.30	-	-
н98У	н96У	9.67	-	-

3. Сведения о характеристиках уточняемого земельного участка с кадастровым номером 32:02:0220604:142

№ п/п	Наименование характеристики земельного участка	Значение характеристики
1	2	3
1	Адрес земельного участка	Российская Федерация, Брянская область, муниципальный район Брянский, сельское поселение Снежское, поселок Путевка, гаражно-строительный кооп. Восход-2, земельный участок 42
1.1	Сведения о местоположении земельного участка (при отсутствии адреса) в структурированном в соответствии с федеральной информационной адресной системой виде	-
1.2	Дополнительные сведения о местоположении земельного участка	-
2	Площадь земельного участка ± величина погрешности определения (вычисления) площади ($P \pm \Delta P$), м ²	41±2.00
3	Формула, примененная для вычисления предельной погрешности определения площади земельного участка, с подставленными значениями и итоговые (вычисленные) значения (ΔP), м ²	$\Delta P = 3.5 * M_t * \sqrt{P} = 3.5 * 0.10 * \sqrt{41} = 2$
4	Площадь земельного участка согласно сведениям Единого государственного реестра недвижимости (Ркад), м ²	24
5	Оценка расхождения Р и Ркад ($P - P_{кад}$), м ²	17
6	Предельные минимальный и максимальный размеры земельного участка (Рмин и Рмакс), м ²	Рмин = 24 Рмакс = 50
7	Вид (виды) разрешенного использования	-
7.1	Дополнительные сведения об использовании земельного участка	-
8	Кадастровый или иной государственный учетный номер (инвентарный) здания, сооружения, объекта незавершенного строительства, расположенного на земельном участке	32:02:0220604:416
9	Сведения о земельных участках (землях общего пользования, территории общего пользования), посредством которых обеспечивается доступ	:ЗУ1
10	Иные сведения	-

4. Пояснения к сведениям об уточняемом земельном участке с кадастровым номером 32:02:0220604:142

--

1. Сведения о характерных точках границ уточняемого земельного участка с кадастровым номером 32:02:0220604:82

Система координат МСК-32

Зона № 2

Обозначение характерных точек границ	Координаты, м				Метод определения координат	Формулы, примененные для расчета средней квадратической погрешности определения координат характерных точек границ (Mt), с подставленными в такие формулы значениями и итоговые (вычисленные) значения Mt, м	Описание закрепления точки
	содержатся в Едином государственном реестре недвижимости		определены в результате выполнения комплексных кадастровых работ				
	X	Y	X	Y			
1	2	3	4	5	6	7	8
н99У	-	-	490776.85	2172632.82	спутн.	0.10	-
н96У	-	-	490777.52	2172636.33	спутн.	0.10	-
н98У	-	-	490768.04	2172638.22	спутн.	0.10	-
н100У	-	-	490767.43	2172634.70	спутн.	0.10	-
н99У	-	-	490776.85	2172632.82	спутн.	0.10	-

2. Сведения о частях границ уточняемого земельного участка с кадастровым номером 32:02:0220604:82

Обозначение части границы		Горизонтальное проложение (S), м	Описание прохождения части границы	Сведения о согласовании местоположения границ (согласовано/спорное)
от т.	до т.			
1	2	3	4	5
н99У	н96У	3.57	-	-
н96У	н98У	9.67	-	-
н98У	н100У	3.57	-	-
н100У	н99У	9.61	-	-

3. Сведения о характеристиках уточняемого земельного участка с кадастровым номером 32:02:0220604:82

№ п/п	Наименование характеристики земельного участка	Значение характеристики
1	2	3
1	Адрес земельного участка	Российская Федерация, Брянская область, муниципальный район Брянский, сельское поселение Снежское, поселок Путевка, гаражно-строительный кооп. Восход-2, земельный участок 43
1.1	Сведения о местоположении земельного участка (при отсутствии адреса) в структурированном в соответствии с федеральной информационной адресной системой виде	-
1.2	Дополнительные сведения о местоположении земельного участка	-
2	Площадь земельного участка ± величина погрешности определения (вычисления) площади ($P \pm \Delta P$), м ²	34±2.00
3	Формула, примененная для вычисления предельной погрешности определения площади земельного участка, с подставленными значениями и итоговые (вычисленные) значения (ΔP), м ²	$\Delta P = 3.5 * M_t * \sqrt{P} = 3.5 * 0.10 * \sqrt{34} = 2$
4	Площадь земельного участка согласно сведениям Единого государственного реестра недвижимости (Ркад), м ²	24
5	Оценка расхождения P и Ркад (P-Ркад), м ²	10
6	Предельные минимальный и максимальный размеры земельного участка (Рмин и Рмакс), м ²	Рмин = 24 Рмакс = 50
7	Вид (виды) разрешенного использования	-
7.1	Дополнительные сведения об использовании земельного участка	-
8	Кадастровый или иной государственный учетный номер (инвентарный) здания, сооружения, объекта незавершенного строительства, расположенного на земельном участке	32:02:0220604:387
9	Сведения о земельных участках (землях общего пользования, территории общего пользования), посредством которых обеспечивается доступ	:ЗУ1
10	Иные сведения	-

4. Пояснения к сведениям об уточняемом земельном участке с кадастровым номером 32:02:0220604:82

--

1. Сведения о характерных точках границ уточняемого земельного участка с кадастровым номером 32:02:0220604:41

Система координат МСК-32

Зона № 2

Обозначение характерных точек границ	Координаты, м				Метод определения координат	Формулы, примененные для расчета средней квадратической погрешности определения координат характерных точек границ (Mt), с подставленными в такие формулы значениями и итоговые (вычисленные) значения Mt, м	Описание закрепления точки
	содержатся в Едином государственном реестре недвижимости		определены в результате выполнения комплексных кадастровых работ				
	X	Y	X	Y			
1	2	3	4	5	6	7	8
н107У	-	-	490773.97	2172617.62	спутн.	0.10	-
108	-	-	490774.14	2172618.68	спутн.	0.10	-
109	-	-	490774.70	2172621.75	спутн.	0.10	-
н110У	-	-	490765.44	2172623.34	спутн.	0.10	-
н111У	-	-	490764.75	2172619.20	спутн.	0.10	-
н107У	-	-	490773.97	2172617.62	спутн.	0.10	-

2. Сведения о частях границ уточняемого земельного участка с кадастровым номером 32:02:0220604:41

Обозначение части границы		Горизонтальное проложение (S), м	Описание прохождения части границы	Сведения о согласовании местоположения границ (согласовано/спорное)
от т.	до т.			
1	2	3	4	5
н107У	108	1.07	-	-
108	109	3.12	-	-
109	н110У	9.40	-	-
н110У	н111У	4.20	-	-
н111У	н107У	9.35	-	-

3. Сведения о характеристиках уточняемого земельного участка с кадастровым номером 32:02:0220604:41

№ п/п	Наименование характеристики земельного участка	Значение характеристики
1	2	3
1	Адрес земельного участка	Российская Федерация, Брянская область, муниципальный район Брянский, сельское поселение Снежское, поселок Путевка, гаражно-строительный кооп. Восход-2, земельный участок 47
1.1	Сведения о местоположении земельного участка (при отсутствии адреса) в структурированном в соответствии с федеральной информационной адресной системой виде	-
1.2	Дополнительные сведения о местоположении земельного участка	-
2	Площадь земельного участка ± величина погрешности определения (вычисления) площади ($P \pm \Delta P$), м ²	39±2.00
3	Формула, примененная для вычисления предельной погрешности определения площади земельного участка, с подставленными значениями и итоговые (вычисленные) значения (ΔP), м ²	$\Delta P = 3.5 * M_t * \sqrt{P} = 3.5 * 0.10 * \sqrt{39} = 2$
4	Площадь земельного участка согласно сведениям Единого государственного реестра недвижимости (Ркад), м ²	26
5	Оценка расхождения Р и Ркад ($P - P_{кад}$), м ²	13
6	Предельные минимальный и максимальный размеры земельного участка (Рмин и Рмакс), м ²	Рмин = 24 Рмакс = 50
7	Вид (виды) разрешенного использования	-
7.1	Дополнительные сведения об использовании земельного участка	-
8	Кадастровый или иной государственный учетный номер (инвентарный) здания, сооружения, объекта незавершенного строительства, расположенного на земельном участке	32:02:0220604:325
9	Сведения о земельных участках (землях общего пользования, территории общего пользования), посредством которых обеспечивается доступ	:3У1
10	Иные сведения	-

4. Пояснения к сведениям об уточняемом земельном участке с кадастровым номером 32:02:0220604:41

--

1. Сведения о характерных точках границ уточняемого земельного участка с кадастровым номером 32:02:0220604:4

Система координат МСК-32

Зона № 2

Обозначение характерных точек границ	Координаты, м				Метод определения координат	Формулы, примененные для расчета средней квадратической погрешности определения координат характерных точек границ (Mt), с подставленными в такие формулы значениями и итоговые (вычисленные) значения Mt, м	Описание закрепления точки
	содержатся в Едином государственном реестре недвижимости		определены в результате выполнения комплексных кадастровых работ				
	X	Y	X	Y			
1	2	3	4	5	6	7	8
н117У	-	-	490771.51	2172603.85	спутн.	0.10	-
н116У	-	-	490772.28	2172608.56	спутн.	0.10	-
н115У	-	-	490763.01	2172609.78	спутн.	0.10	-
н118У	-	-	490762.09	2172605.45	спутн.	0.10	-
н117У	-	-	490771.51	2172603.85	спутн.	0.10	-

2. Сведения о частях границ уточняемого земельного участка с кадастровым номером 32:02:0220604:4

Обозначение части границы		Горизонтальное проложение (S), м	Описание прохождения части границы	Сведения о согласовании местоположения границ (согласовано/спорное)
от т.	до т.			
1	2	3	4	5
н117У	н116У	4.77	-	-
н116У	н115У	9.35	-	-
н115У	н118У	4.43	-	-
н118У	н117У	9.55	-	-

3. Сведения о характеристиках уточняемого земельного участка с кадастровым номером 32:02:0220604:4

№ п/п	Наименование характеристики земельного участка	Значение характеристики
1	2	3
1	Адрес земельного участка	Российская Федерация, Брянская область, муниципальный район Брянский, сельское поселение Снежское, поселок Путевка, гаражно-строительный кооп. Восход-2, земельный участок 50
1.1	Сведения о местоположении земельного участка (при отсутствии адреса) в структурированном в соответствии с федеральной информационной адресной системой виде	-
1.2	Дополнительные сведения о местоположении земельного участка	-
2	Площадь земельного участка ± величина погрешности определения (вычисления) площади ($P \pm \Delta P$), м ²	43±2.00
3	Формула, примененная для вычисления предельной погрешности определения площади земельного участка, с подставленными значениями и итоговые (вычисленные) значения (ΔP), м ²	$\Delta P = 3.5 * M_t * \sqrt{P} = 3.5 * 0.10 * \sqrt{43} = 2$
4	Площадь земельного участка согласно сведениям Единого государственного реестра недвижимости (Ркад), м ²	19
5	Оценка расхождения Р и Ркад (Р-Ркад), м ²	24
6	Предельные минимальный и максимальный размеры земельного участка (Рмин и Рмакс), м ²	Рмин = 24 Рмакс = 50
7	Вид (виды) разрешенного использования	-
7.1	Дополнительные сведения об использовании земельного участка	-
8	Кадастровый или иной государственный учетный номер (инвентарный) здания, сооружения, объекта незавершенного строительства, расположенного на земельном участке	32:02:0220604:510
9	Сведения о земельных участках (землях общего пользования, территории общего пользования), посредством которых обеспечивается доступ	:ЗУ1
10	Иные сведения	-

4. Пояснения к сведениям об уточняемом земельном участке с кадастровым номером 32:02:0220604:4

--

1. Сведения о характерных точках границ уточняемого земельного участка с кадастровым номером 32:02:0220604:148

Система координат МСК-32

Зона № 2

Обозначение характерных точек границ	Координаты, м				Метод определения координат	Формулы, примененные для расчета средней квадратической погрешности определения координат характерных точек границ (Mt), с подставленными в такие формулы значениями и итоговые (вычисленные) значения Mt, м	Описание закрепления точки
	содержатся в Едином государственном реестре недвижимости		определены в результате выполнения комплексных кадастровых работ				
	X	Y	X	Y			
1	2	3	4	5	6	7	8
н122У	-	-	490770.45	2172595.70	спутн.	0.10	-
н119У	-	-	490771.05	2172599.55	спутн.	0.10	-
н121У	-	-	490761.24	2172601.22	спутн.	0.10	-
н123У	-	-	490760.46	2172597.24	спутн.	0.10	-
н122У	-	-	490770.45	2172595.70	спутн.	0.10	-

2. Сведения о частях границ уточняемого земельного участка с кадастровым номером 32:02:0220604:148

Обозначение части границы		Горизонтальное проложение (S), м	Описание прохождения части границы	Сведения о согласовании местоположения границ (согласовано/спорное)
от т.	до т.			
1	2	3	4	5
н122У	н119У	3.90	-	-
н119У	н121У	9.95	-	-
н121У	н123У	4.06	-	-
н123У	н122У	10.11	-	-

3. Сведения о характеристиках уточняемого земельного участка с кадастровым номером 32:02:0220604:148

№ п/п	Наименование характеристики земельного участка	Значение характеристики
1	2	3
1	Адрес земельного участка	Российская Федерация, Брянская область, муниципальный район Брянский, сельское поселение Снежское, поселок Путевка, гаражно-строительный кооп. Восход-2, земельный участок 52
1.1	Сведения о местоположении земельного участка (при отсутствии адреса) в структурированном в соответствии с федеральной информационной адресной системой виде	-
1.2	Дополнительные сведения о местоположении земельного участка	-
2	Площадь земельного участка ± величина погрешности определения (вычисления) площади ($P \pm \Delta P$), м ²	40±2.00
3	Формула, примененная для вычисления предельной погрешности определения площади земельного участка, с подставленными значениями и итоговые (вычисленные) значения (ΔP), м ²	$\Delta P = 3.5 * M_t * \sqrt{P} = 3.5 * 0.10 * \sqrt{40} = 2$
4	Площадь земельного участка согласно сведениям Единого государственного реестра недвижимости (Ркад), м ²	24
5	Оценка расхождения Р и Ркад ($P - P_{кад}$), м ²	16
6	Предельные минимальный и максимальный размеры земельного участка (Рмин и Рмакс), м ²	Рмин = 24 Рмакс = 50
7	Вид (виды) разрешенного использования	-
7.1	Дополнительные сведения об использовании земельного участка	-
8	Кадастровый или иной государственный учетный номер (инвентарный) здания, сооружения, объекта незавершенного строительства, расположенного на земельном участке	32:02:0220604:572
9	Сведения о земельных участках (землях общего пользования, территории общего пользования), посредством которых обеспечивается доступ	:ЗУ1
10	Иные сведения	-

4. Пояснения к сведениям об уточняемом земельном участке с кадастровым номером 32:02:0220604:148

--

1. Сведения о характерных точках границ уточняемого земельного участка с кадастровым номером 32:02:0220604:149

Система координат МСК-32

Зона № 2

Обозначение характерных точек границ	Координаты, м				Метод определения координат	Формулы, примененные для расчета средней квадратической погрешности определения координат характерных точек границ (Mt), с подставленными в такие формулы значениями и итоговые (вычисленные) значения Mt, м	Описание закрепления точки
	содержатся в Едином государственном реестре недвижимости		определены в результате выполнения комплексных кадастровых работ				
	X	Y	X	Y			
1	2	3	4	5	6	7	8
н124У	-	-	490769.94	2172592.42	спутн.	0.10	-
н122У	-	-	490770.45	2172595.70	спутн.	0.10	-
н123У	-	-	490760.46	2172597.24	спутн.	0.10	-
н125У	-	-	490759.01	2172597.46	спутн.	0.10	-
н126У	-	-	490758.62	2172593.52	спутн.	0.10	-
н124У	-	-	490769.94	2172592.42	спутн.	0.10	-

2. Сведения о частях границ уточняемого земельного участка с кадастровым номером 32:02:0220604:149

Обозначение части границы		Горизонтальное проложение (S), м	Описание прохождения части границы	Сведения о согласовании местоположения границ (согласовано/спорное)
от т.	до т.			
1	2	3	4	5
н124У	н122У	3.32	-	-
н122У	н123У	10.11	-	-
н123У	н125У	1.47	-	-
н125У	н126У	3.96	-	-
н126У	н124У	11.37	-	-

3. Сведения о характеристиках уточняемого земельного участка с кадастровым номером 32:02:0220604:149

№ п/п	Наименование характеристики земельного участка	Значение характеристики
1	2	3
1	Адрес земельного участка	Российская Федерация, Брянская область, муниципальный район Брянский, сельское поселение Снежское, поселок Путевка, гаражно-строительный кооп. Восход-2, земельный участок 53
1.1	Сведения о местоположении земельного участка (при отсутствии адреса) в структурированном в соответствии с федеральной информационной адресной системой виде	-
1.2	Дополнительные сведения о местоположении земельного участка	-
2	Площадь земельного участка ± величина погрешности определения (вычисления) площади ($P \pm \Delta P$), м ²	42±2.00
3	Формула, примененная для вычисления предельной погрешности определения площади земельного участка, с подставленными значениями и итоговые (вычисленные) значения (ΔP), м ²	$\Delta P = 3.5 * M_t * \sqrt{P} = 3.5 * 0.10 * \sqrt{42} = 2$
4	Площадь земельного участка согласно сведениям Единого государственного реестра недвижимости (Ркад), м ²	24
5	Оценка расхождения Р и Ркад ($P - P_{кад}$), м ²	18
6	Предельные минимальный и максимальный размеры земельного участка (Рмин и Рмакс), м ²	Рмин = 24 Рмакс = 50
7	Вид (виды) разрешенного использования	-
7.1	Дополнительные сведения об использовании земельного участка	-
8	Кадастровый или иной государственный учетный номер (инвентарный) здания, сооружения, объекта незавершенного строительства, расположенного на земельном участке	32:02:0220604:519
9	Сведения о земельных участках (землях общего пользования, территории общего пользования), посредством которых обеспечивается доступ	:3У1
10	Иные сведения	-

4. Пояснения к сведениям об уточняемом земельном участке с кадастровым номером 32:02:0220604:149

--

1. Сведения о характерных точках границ уточняемого земельного участка с кадастровым номером 32:02:0220604:86

Система координат МСК-32

Зона № 2

Обозначение характерных точек границ	Координаты, м				Метод определения координат	Формулы, примененные для расчета средней квадратической погрешности определения координат характерных точек границ (Mt), с подставленными в такие формулы значениями и итоговые (вычисленные) значения Mt, м	Описание закрепления точки
	содержатся в Едином государственном реестре недвижимости		определены в результате выполнения комплексных кадастровых работ				
	X	Y	X	Y			
1	2	3	4	5	6	7	8
н127У	-	-	490769.28	2172588.19	спутн.	0.10	-
н124У	-	-	490769.94	2172592.42	спутн.	0.10	-
н126У	-	-	490758.62	2172593.52	спутн.	0.10	-
н128У	-	-	490758.34	2172588.63	спутн.	0.10	-
н129У	-	-	490764.84	2172588.62	спутн.	0.10	-
н127У	-	-	490769.28	2172588.19	спутн.	0.10	-

2. Сведения о частях границ уточняемого земельного участка с кадастровым номером 32:02:0220604:86

Обозначение части границы		Горизонтальное проложение (S), м	Описание прохождения части границы	Сведения о согласовании местоположения границ (согласовано/спорное)
от т.	до т.			
1	2	3	4	5
н127У	н124У	4.28	-	-
н124У	н126У	11.37	-	-
н126У	н128У	4.90	-	-
н128У	н129У	6.50	-	-
н129У	н127У	4.46	-	-

3. Сведения о характеристиках уточняемого земельного участка с кадастровым номером 32:02:0220604:86

№ п/п	Наименование характеристики земельного участка	Значение характеристики
1	2	3
1	Адрес земельного участка	Российская Федерация, Брянская область, муниципальный район Брянский, сельское поселение Снежское, поселок Путевка, гаражно-строительный кооп. Восход-2, земельный участок 54
1.1	Сведения о местоположении земельного участка (при отсутствии адреса) в структурированном в соответствии с федеральной информационной адресной системой виде	-
1.2	Дополнительные сведения о местоположении земельного участка	-
2	Площадь земельного участка ± величина погрешности определения (вычисления) площади ($P \pm \Delta P$), м ²	50±2.00
3	Формула, примененная для вычисления предельной погрешности определения площади земельного участка, с подставленными значениями и итоговые (вычисленные) значения (ΔP), м ²	$\Delta P = 3.5 * M_t * \sqrt{P} = 3.5 * 0.10 * \sqrt{50} = 2$
4	Площадь земельного участка согласно сведениям Единого государственного реестра недвижимости (Ркад), м ²	26
5	Оценка расхождения Р и Ркад (Р-Ркад), м ²	24
6	Предельные минимальный и максимальный размеры земельного участка (Рмин и Рмакс), м ²	Рмин = 24 Рмакс = 50
7	Вид (виды) разрешенного использования	-
7.1	Дополнительные сведения об использовании земельного участка	-
8	Кадастровый или иной государственный учетный номер (инвентарный) здания, сооружения, объекта незавершенного строительства, расположенного на земельном участке	32:02:0220604:450
9	Сведения о земельных участках (землях общего пользования, территории общего пользования), посредством которых обеспечивается доступ	:3У1
10	Иные сведения	-

4. Пояснения к сведениям об уточняемом земельном участке с кадастровым номером 32:02:0220604:86

--

1. Сведения о характерных точках границ уточняемого земельного участка с кадастровым номером 32:02:0220604:34

Система координат МСК-32

Зона № 2

Обозначение характерных точек границ	Координаты, м				Метод определения координат	Формулы, примененные для расчета средней квадратической погрешности определения координат характерных точек границ (Mt), с подставленными в такие формулы значениями и итоговые (вычисленные) значения Mt, м	Описание закрепления точки
	содержатся в Едином государственном реестре недвижимости		определены в результате выполнения комплексных кадастровых работ				
	X	Y	X	Y			
1	2	3	4	5	6	7	8
н130У	-	-	490766.30	2172580.85	спутн.	0.10	-
н131У	-	-	490766.48	2172584.73	спутн.	0.10	-
н132У	-	-	490758.34	2172584.73	спутн.	0.10	-
н133У	-	-	490758.57	2172580.79	спутн.	0.10	-
н134У	-	-	490764.89	2172581.13	спутн.	0.10	-
н135У	-	-	490764.91	2172580.79	спутн.	0.10	-
н130У	-	-	490766.30	2172580.85	спутн.	0.10	-

2. Сведения о частях границ уточняемого земельного участка с кадастровым номером 32:02:0220604:34

Обозначение части границы		Горизонтальное проложение (S), м	Описание прохождения части границы	Сведения о согласовании местоположения границ (согласовано/спорное)
от т.	до т.			
1	2	3	4	5
н130У	н131У	3.88	-	-
н131У	н132У	8.14	-	-
н132У	н133У	3.95	-	-
н133У	н134У	6.33	-	-
н134У	н135У	0.34	-	-
н135У	н130У	1.39	-	-

3. Сведения о характеристиках уточняемого земельного участка с кадастровым номером 32:02:0220604:34

№ п/п	Наименование характеристики земельного участка	Значение характеристики
1	2	3
1	Адрес земельного участка	Российская Федерация, Брянская область, муниципальный район Брянский, сельское поселение Снежское, поселок Путевка, гаражно-строительный кооп. Восход-2, земельный участок 56
1.1	Сведения о местоположении земельного участка (при отсутствии адреса) в структурированном в соответствии с федеральной информационной адресной системой виде	-
1.2	Дополнительные сведения о местоположении земельного участка	-
2	Площадь земельного участка ± величина погрешности определения (вычисления) площади ($P \pm \Delta P$), м ²	30±2.00
3	Формула, примененная для вычисления предельной погрешности определения площади земельного участка, с подставленными значениями и итоговые (вычисленные) значения (ΔP), м ²	$\Delta P = 3.5 * M_t * \sqrt{P} = 3.5 * 0.10 * \sqrt{30} = 2$
4	Площадь земельного участка согласно сведениям Единого государственного реестра недвижимости (Ркад), м ²	24
5	Оценка расхождения Р и Ркад (Р-Ркад), м ²	6
6	Предельные минимальный и максимальный размеры земельного участка (Рмин и Рмакс), м ²	Рмин = 24 Рмакс = 50
7	Вид (виды) разрешенного использования	-
7.1	Дополнительные сведения об использовании земельного участка	-
8	Кадастровый или иной государственный учетный номер (инвентарный) здания, сооружения, объекта незавершенного строительства, расположенного на земельном участке	32:02:0220604:326
9	Сведения о земельных участках (землях общего пользования, территории общего пользования), посредством которых обеспечивается доступ	:ЗУ1
10	Иные сведения	-

4. Пояснения к сведениям об уточняемом земельном участке с кадастровым номером 32:02:0220604:34

--

1. Сведения о характерных точках границ уточняемого земельного участка с кадастровым номером 32:02:0220604:312

Система координат МСК-32

Зона № 2

Обозначение характерных точек границ	Координаты, м				Метод определения координат	Формулы, примененные для расчета средней квадратической погрешности определения координат характерных точек границ (Mt), с подставленными в такие формулы значениями и итоговые (вычисленные) значения Mt, м	Описание закрепления точки
	содержатся в Едином государственном реестре недвижимости		определены в результате выполнения комплексных кадастровых работ				
	X	Y	X	Y			
1	2	3	4	5	6	7	8
н146У	-	-	490768.45	2172541.80	спутн.	0.10	-
н140У	-	-	490767.98	2172545.61	спутн.	0.10	-
н145У	-	-	490759.83	2172544.76	спутн.	0.10	-
н147У	-	-	490760.24	2172540.92	спутн.	0.10	-
н146У	-	-	490768.45	2172541.80	спутн.	0.10	-

2. Сведения о частях границ уточняемого земельного участка с кадастровым номером 32:02:0220604:312

Обозначение части границы		Горизонтальное проложение (S), м	Описание прохождения части границы	Сведения о согласовании местоположения границ (согласовано/спорное)
от т.	до т.			
1	2	3	4	5
н146У	н140У	3.84	-	-
н140У	н145У	8.19	-	-
н145У	н147У	3.86	-	-
н147У	н146У	8.26	-	-

3. Сведения о характеристиках уточняемого земельного участка с кадастровым номером 32:02:0220604:312

№ п/п	Наименование характеристики земельного участка	Значение характеристики
1	2	3
1	Адрес земельного участка	Российская Федерация, Брянская область, муниципальный район Брянский, сельское поселение Снежское, поселок Путевка, гаражно-строительный кооп. Восход-2, земельный участок 66
1.1	Сведения о местоположении земельного участка (при отсутствии адреса) в структурированном в соответствии с федеральной информационной адресной системой виде	-
1.2	Дополнительные сведения о местоположении земельного участка	-
2	Площадь земельного участка ± величина погрешности определения (вычисления) площади ($P \pm \Delta P$), м ²	32±2.00
3	Формула, примененная для вычисления предельной погрешности определения площади земельного участка, с подставленными значениями и итоговые (вычисленные) значения (ΔP), м ²	$\Delta P = 3.5 * M_t * \sqrt{P} = 3.5 * 0.10 * \sqrt{32} = 2$
4	Площадь земельного участка согласно сведениям Единого государственного реестра недвижимости (Ркад), м ²	25
5	Оценка расхождения Р и Ркад (Р-Ркад), м ²	7
6	Предельные минимальный и максимальный размеры земельного участка (Рмин и Рмакс), м ²	Рмин = 24 Рмакс = 50
7	Вид (виды) разрешенного использования	-
7.1	Дополнительные сведения об использовании земельного участка	-
8	Кадастровый или иной государственный учетный номер (инвентарный) здания, сооружения, объекта незавершенного строительства, расположенного на земельном участке	32:02:0220604:500
9	Сведения о земельных участках (землях общего пользования, территории общего пользования), посредством которых обеспечивается доступ	:ЗУ1
10	Иные сведения	-

4. Пояснения к сведениям об уточняемом земельном участке с кадастровым номером 32:02:0220604:312

--

1. Сведения о характерных точках границ уточняемого земельного участка с кадастровым номером 32:02:0220604:66

Система координат МСК-32

Зона № 2

Обозначение характерных точек границ	Координаты, м				Метод определения координат	Формулы, примененные для расчета средней квадратической погрешности определения координат характерных точек границ (Mt), с подставленными в такие формулы значениями и итоговые (вычисленные) значения Mt, м	Описание закрепления точки
	содержатся в Едином государственном реестре недвижимости		определены в результате выполнения комплексных кадастровых работ				
	X	Y	X	Y			
1	2	3	4	5	6	7	8
н148У	-	-	490769.34	2172537.61	спутн.	0.10	-
н149У	-	-	490768.84	2172541.84	спутн.	0.10	-
н146У	-	-	490768.45	2172541.80	спутн.	0.10	-
н147У	-	-	490760.24	2172540.92	спутн.	0.10	-
н150У	-	-	490760.74	2172536.69	спутн.	0.10	-
н151У	-	-	490769.17	2172537.59	спутн.	0.10	-
н148У	-	-	490769.34	2172537.61	спутн.	0.10	-

2. Сведения о частях границ уточняемого земельного участка с кадастровым номером 32:02:0220604:66

Обозначение части границы		Горизонтальное проложение (S), м	Описание прохождения части границы	Сведения о согласовании местоположения границ (согласовано/спорное)
от т.	до т.			
1	2	3	4	5
н148У	н149У	4.26	-	-
н149У	н146У	0.39	-	-
н146У	н147У	8.26	-	-
н147У	н150У	4.26	-	-
н150У	н151У	8.48	-	-
н151У	н148У	0.17	-	-

3. Сведения о характеристиках уточняемого земельного участка с кадастровым номером 32:02:0220604:66

№ п/п	Наименование характеристики земельного участка	Значение характеристики
1	2	3
1	Адрес земельного участка	Российская Федерация, Брянская область, муниципальный район Брянский, сельское поселение Снежское, поселок Путевка, гаражно-строительный кооп. Восход-2, земельный участок 67
1.1	Сведения о местоположении земельного участка (при отсутствии адреса) в структурированном в соответствии с федеральной информационной адресной системой виде	-
1.2	Дополнительные сведения о местоположении земельного участка	-
2	Площадь земельного участка ± величина погрешности определения (вычисления) площади ($P \pm \Delta P$), м ²	37±2.00
3	Формула, примененная для вычисления предельной погрешности определения площади земельного участка, с подставленными значениями и итоговые (вычисленные) значения (ΔP), м ²	$\Delta P = 3.5 * M_t * \sqrt{P} = 3.5 * 0.10 * \sqrt{37} = 2$
4	Площадь земельного участка согласно сведениям Единого государственного реестра недвижимости (Ркад), м ²	25
5	Оценка расхождения Р и Ркад ($P - P_{кад}$), м ²	12
6	Предельные минимальный и максимальный размеры земельного участка (Рмин и Рмакс), м ²	Рмин = 24 Рмакс = 50
7	Вид (виды) разрешенного использования	-
7.1	Дополнительные сведения об использовании земельного участка	-
8	Кадастровый или иной государственный учетный номер (инвентарный) здания, сооружения, объекта незавершенного строительства, расположенного на земельном участке	32:02:0220604:556
9	Сведения о земельных участках (землях общего пользования, территории общего пользования), посредством которых обеспечивается доступ	:ЗУ1
10	Иные сведения	-

4. Пояснения к сведениям об уточняемом земельном участке с кадастровым номером 32:02:0220604:66

--

1. Сведения о характерных точках границ уточняемого земельного участка с кадастровым номером 32:02:0220604:9

Система координат МСК-32

Зона № 2

Обозначение характерных точек границ	Координаты, м				Метод определения координат	Формулы, примененные для расчета средней квадратической погрешности определения координат характерных точек границ (Mt), с подставленными в такие формулы значениями и итоговые (вычисленные) значения Mt, м	Описание закрепления точки
	содержатся в Едином государственном реестре недвижимости		определены в результате выполнения комплексных кадастровых работ				
	X	Y	X	Y			
1	2	3	4	5	6	7	8
н197У	-	-	490779.23	2172471.62	спутн.	0.10	-
н198У	-	-	490778.99	2172474.37	спутн.	0.10	-
н199У	-	-	490775.76	2172473.97	спутн.	0.10	-
н195У	-	-	490775.50	2172476.10	спутн.	0.10	-
н196У	-	-	490767.35	2172475.12	спутн.	0.10	-
н200У	-	-	490767.92	2172470.20	спутн.	0.10	-
н201У	-	-	490768.90	2172470.33	спутн.	0.10	-
н197У	-	-	490779.23	2172471.62	спутн.	0.10	-

2. Сведения о частях границ уточняемого земельного участка с кадастровым номером 32:02:0220604:9

Обозначение части границы		Горизонтальное проложение (S), м	Описание прохождения части границы	Сведения о согласовании местоположения границ (согласовано/спорное)
от т.	до т.			
1	2	3	4	5
н197У	н198У	2.76	-	-
н198У	н199У	3.25	-	-
н199У	н195У	2.15	-	-
н195У	н196У	8.21	-	-
н196У	н200У	4.95	-	-
н200У	н201У	0.99	-	-
н201У	н197У	10.41	-	-

3. Сведения о характеристиках уточняемого земельного участка с кадастровым номером 32:02:0220604:9

№ п/п	Наименование характеристики земельного участка	Значение характеристики
1	2	3
1	Адрес земельного участка	Российская Федерация, Брянская область, муниципальный район Брянский, сельское поселение Снежское, поселок Путевка, гаражно-строительный кооп. Восход-2, земельный участок 82
1.1	Сведения о местоположении земельного участка (при отсутствии адреса) в структурированном в соответствии с федеральной информационной адресной системой виде	-
1.2	Дополнительные сведения о местоположении земельного участка	-
2	Площадь земельного участка ± величина погрешности определения (вычисления) площади ($P \pm \Delta P$), м ²	49±2.00
3	Формула, примененная для вычисления предельной погрешности определения площади земельного участка, с подставленными значениями и итоговые (вычисленные) значения (ΔP), м ²	$\Delta P = 3.5 * M_t * \sqrt{P} = 3.5 * 0.10 * \sqrt{49} = 2$
4	Площадь земельного участка согласно сведениям Единого государственного реестра недвижимости (Ркад), м ²	46
5	Оценка расхождения Р и Ркад ($P - P_{кад}$), м ²	3
6	Предельные минимальный и максимальный размеры земельного участка (Рмин и Рмакс), м ²	Рмин = 24 Рмакс = 50
7	Вид (виды) разрешенного использования	-
7.1	Дополнительные сведения об использовании земельного участка	-
8	Кадастровый или иной государственный учетный номер (инвентарный) здания, сооружения, объекта незавершенного строительства, расположенного на земельном участке	32:02:0220604:499
9	Сведения о земельных участках (землях общего пользования, территории общего пользования), посредством которых обеспечивается доступ	:ЗУ1
10	Иные сведения	-

4. Пояснения к сведениям об уточняемом земельном участке с кадастровым номером 32:02:0220604:9

--

1. Сведения о характерных точках границ уточняемого земельного участка с кадастровым номером 32:02:0220604:104

Система координат МСК-32

Зона № 2

Обозначение характерных точек границ	Координаты, м				Метод определения координат	Формулы, примененные для расчета средней квадратической погрешности определения координат характерных точек границ (Mt), с подставленными в такие формулы значениями и итоговые (вычисленные) значения Mt, м	Описание закрепления точки
	содержатся в Едином государственном реестре недвижимости		определены в результате выполнения комплексных кадастровых работ				
	X	Y	X	Y			
1	2	3	4	5	6	7	8
н202У	-	-	490778.39	2172447.99	спутн.	0.10	-
н203У	-	-	490777.85	2172453.13	спутн.	0.10	-
н204У	-	-	490771.18	2172452.25	спутн.	0.10	-
н205У	-	-	490771.79	2172447.19	спутн.	0.10	-
н202У	-	-	490778.39	2172447.99	спутн.	0.10	-

2. Сведения о частях границ уточняемого земельного участка с кадастровым номером 32:02:0220604:104

Обозначение части границы		Горизонтальное проложение (S), м	Описание прохождения части границы	Сведения о согласовании местоположения границ (согласовано/спорное)
от т.	до т.			
1	2	3	4	5
н202У	н203У	5.17	-	-
н203У	н204У	6.73	-	-
н204У	н205У	5.10	-	-
н205У	н202У	6.65	-	-

3. Сведения о характеристиках уточняемого земельного участка с кадастровым номером 32:02:0220604:104

№ п/п	Наименование характеристики земельного участка	Значение характеристики
1	2	3
1	Адрес земельного участка	Российская Федерация, Брянская область, муниципальный район Брянский, сельское поселение Снежское, поселок Путевка, гаражно-строительный кооп. Восход-2, земельный участок 87
1.1	Сведения о местоположении земельного участка (при отсутствии адреса) в структурированном в соответствии с федеральной информационной адресной системой виде	-
1.2	Дополнительные сведения о местоположении земельного участка	-
2	Площадь земельного участка ± величина погрешности определения (вычисления) площади ($P \pm \Delta P$), м ²	34±2.00
3	Формула, примененная для вычисления предельной погрешности определения площади земельного участка, с подставленными значениями и итоговые (вычисленные) значения (ΔP), м ²	$\Delta P = 3.5 * M_t * \sqrt{P} = 3.5 * 0.10 * \sqrt{34} = 2$
4	Площадь земельного участка согласно сведениям Единого государственного реестра недвижимости (Ркад), м ²	29
5	Оценка расхождения Р и Ркад ($P - P_{кад}$), м ²	5
6	Предельные минимальный и максимальный размеры земельного участка (Рмин и Рмакс), м ²	Рмин = 24 Рмакс = 50
7	Вид (виды) разрешенного использования	-
7.1	Дополнительные сведения об использовании земельного участка	-
8	Кадастровый или иной государственный учетный номер (инвентарный) здания, сооружения, объекта незавершенного строительства, расположенного на земельном участке	32:02:0220604:574
9	Сведения о земельных участках (землях общего пользования, территории общего пользования), посредством которых обеспечивается доступ	:ЗУ1
10	Иные сведения	-

4. Пояснения к сведениям об уточняемом земельном участке с кадастровым номером 32:02:0220604:104

--

1. Сведения о характерных точках границ уточняемого земельного участка с кадастровым номером 32:02:0220604:170

Система координат МСК-32

Зона № 2

Обозначение характерных точек границ	Координаты, м				Метод определения координат	Формулы, примененные для расчета средней квадратической погрешности определения координат характерных точек границ (Mt), с подставленными в такие формулы значениями и итоговые (вычисленные) значения Mt, м	Описание закрепления точки
	содержатся в Едином государственном реестре недвижимости		определены в результате выполнения комплексных кадастровых работ				
	X	Y	X	Y			
1	2	3	4	5	6	7	8
н206У	-	-	490778.86	2172443.25	спутн.	0.10	-
н202У	-	-	490778.39	2172447.99	спутн.	0.10	-
н205У	-	-	490771.79	2172447.19	спутн.	0.10	-
н207У	-	-	490772.32	2172442.47	спутн.	0.10	-
н206У	-	-	490778.86	2172443.25	спутн.	0.10	-

2. Сведения о частях границ уточняемого земельного участка с кадастровым номером 32:02:0220604:170

Обозначение части границы		Горизонтальное проложение (S), м	Описание прохождения части границы	Сведения о согласовании местоположения границ (согласовано/спорное)
от т.	до т.			
1	2	3	4	5
н206У	н202У	4.76	-	-
н202У	н205У	6.65	-	-
н205У	н207У	4.75	-	-
н207У	н206У	6.59	-	-

3. Сведения о характеристиках уточняемого земельного участка с кадастровым номером 32:02:0220604:170

№ п/п	Наименование характеристики земельного участка	Значение характеристики
1	2	3
1	Адрес земельного участка	Российская Федерация, Брянская область, муниципальный район Брянский, сельское поселение Снежское, поселок Путевка, гаражно-строительный кооп. Восход-2, земельный участок 88
1.1	Сведения о местоположении земельного участка (при отсутствии адреса) в структурированном в соответствии с федеральной информационной адресной системой виде	-
1.2	Дополнительные сведения о местоположении земельного участка	-
2	Площадь земельного участка ± величина погрешности определения (вычисления) площади ($P \pm \Delta P$), м ²	31±2.00
3	Формула, примененная для вычисления предельной погрешности определения площади земельного участка, с подставленными значениями и итоговые (вычисленные) значения (ΔP), м ²	$\Delta P = 3.5 * M_t * \sqrt{P} = 3.5 * 0.10 * \sqrt{31} = 2$
4	Площадь земельного участка согласно сведениям Единого государственного реестра недвижимости (Ркад), м ²	24
5	Оценка расхождения Р и Ркад ($P - P_{кад}$), м ²	7
6	Предельные минимальный и максимальный размеры земельного участка (Рмин и Рмакс), м ²	Рмин = 24 Рмакс = 50
7	Вид (виды) разрешенного использования	-
7.1	Дополнительные сведения об использовании земельного участка	-
8	Кадастровый или иной государственный учетный номер (инвентарный) здания, сооружения, объекта незавершенного строительства, расположенного на земельном участке	-
9	Сведения о земельных участках (землях общего пользования, территории общего пользования), посредством которых обеспечивается доступ	:ЗУ1
10	Иные сведения	-

4. Пояснения к сведениям об уточняемом земельном участке с кадастровым номером 32:02:0220604:170

--

1. Сведения о характерных точках границ уточняемого земельного участка с кадастровым номером 32:02:0220604:179

Система координат МСК-32

Зона № 2

Обозначение характерных точек границ	Координаты, м				Метод определения координат	Формулы, примененные для расчета средней квадратической погрешности определения координат характерных точек границ (Mt), с подставленными в такие формулы значениями и итоговые (вычисленные) значения Mt, м	Описание закрепления точки
	содержатся в Едином государственном реестре недвижимости		определены в результате выполнения комплексных кадастровых работ				
	X	Y	X	Y			
1	2	3	4	5	6	7	8
н217У	-	-	490782.95	2172403.64	спутн.	0.10	-
н218У	-	-	490782.78	2172405.33	спутн.	0.10	-
н219У	-	-	490782.23	2172405.23	спутн.	0.10	-
н216У	-	-	490781.61	2172409.76	спутн.	0.10	-
н215У	-	-	490775.86	2172409.14	спутн.	0.10	-
н220У	-	-	490776.51	2172402.99	спутн.	0.10	-
н217У	-	-	490782.95	2172403.64	спутн.	0.10	-

2. Сведения о частях границ уточняемого земельного участка с кадастровым номером 32:02:0220604:179

Обозначение части границы		Горизонтальное проложение (S), м	Описание прохождения части границы	Сведения о согласовании местоположения границ (согласовано/спорное)
от т.	до т.			
1	2	3	4	5
н217У	н218У	1.70	-	-
н218У	н219У	0.56	-	-
н219У	н216У	4.57	-	-
н216У	н215У	5.78	-	-
н215У	н220У	6.18	-	-
н220У	н217У	6.47	-	-

3. Сведения о характеристиках уточняемого земельного участка с кадастровым номером 32:02:0220604:179

№ п/п	Наименование характеристики земельного участка	Значение характеристики
1	2	3
1	Адрес земельного участка	Российская Федерация, Брянская область, муниципальный район Брянский, сельское поселение Снежское, поселок Путевка, гаражно-строительный кооп. Восход-2, земельный участок 97
1.1	Сведения о местоположении земельного участка (при отсутствии адреса) в структурированном в соответствии с федеральной информационной адресной системой виде	-
1.2	Дополнительные сведения о местоположении земельного участка	-
2	Площадь земельного участка ± величина погрешности определения (вычисления) площади ($P \pm \Delta P$), м ²	37±2.00
3	Формула, примененная для вычисления предельной погрешности определения площади земельного участка, с подставленными значениями и итоговые (вычисленные) значения (ΔP), м ²	$\Delta P = 3.5 * M_t * \sqrt{P} = 3.5 * 0.10 * \sqrt{37} = 2$
4	Площадь земельного участка согласно сведениям Единого государственного реестра недвижимости (Ркад), м ²	24
5	Оценка расхождения Р и Ркад (Р-Ркад), м ²	13
6	Предельные минимальный и максимальный размеры земельного участка (Рмин и Рмакс), м ²	Рмин = 24 Рмакс = 50
7	Вид (виды) разрешенного использования	-
7.1	Дополнительные сведения об использовании земельного участка	-
8	Кадастровый или иной государственный учетный номер (инвентарный) здания, сооружения, объекта незавершенного строительства, расположенного на земельном участке	-
9	Сведения о земельных участках (землях общего пользования, территории общего пользования), посредством которых обеспечивается доступ	:ЗУ1
10	Иные сведения	-

4. Пояснения к сведениям об уточняемом земельном участке с кадастровым номером 32:02:0220604:179

--

1. Сведения о характерных точках границ уточняемого земельного участка с кадастровым номером 32:02:0220604:76

Система координат МСК-32

Зона № 2

Обозначение характерных точек границ	Координаты, м				Метод определения координат	Формулы, примененные для расчета средней квадратической погрешности определения координат характерных точек границ (Mt), с подставленными в такие формулы значениями и итоговые (вычисленные) значения Mt, м	Описание закрепления точки
	содержатся в Едином государственном реестре недвижимости		определены в результате выполнения комплексных кадастровых работ				
	X	Y	X	Y			
1	2	3	4	5	6	7	8
н221У	-	-	490783.57	2172397.58	спутн.	0.10	-
н217У	-	-	490782.95	2172403.64	спутн.	0.10	-
н220У	-	-	490776.51	2172402.99	спутн.	0.10	-
н222У	-	-	490776.98	2172397.07	спутн.	0.10	-
н223У	-	-	490776.99	2172396.95	спутн.	0.10	-
н224У	-	-	490780.53	2172397.29	спутн.	0.10	-
н221У	-	-	490783.57	2172397.58	спутн.	0.10	-

2. Сведения о частях границ уточняемого земельного участка с кадастровым номером 32:02:0220604:76

Обозначение части границы		Горизонтальное проложение (S), м	Описание прохождения части границы	Сведения о согласовании местоположения границ (согласовано/спорное)
от т.	до т.			
1	2	3	4	5
н221У	н217У	6.09	-	-
н217У	н220У	6.47	-	-
н220У	н222У	5.94	-	-
н222У	н223У	0.12	-	-
н223У	н224У	3.56	-	-
н224У	н221У	3.05	-	-

3. Сведения о характеристиках уточняемого земельного участка с кадастровым номером 32:02:0220604:76

№ п/п	Наименование характеристики земельного участка	Значение характеристики
1	2	3
1	Адрес земельного участка	Российская Федерация, Брянская область, муниципальный район Брянский, сельское поселение Снежское, поселок Путевка, гаражно-строительный кооп. Восход-2, земельный участок 98
1.1	Сведения о местоположении земельного участка (при отсутствии адреса) в структурированном в соответствии с федеральной информационной адресной системой виде	-
1.2	Дополнительные сведения о местоположении земельного участка	-
2	Площадь земельного участка ± величина погрешности определения (вычисления) площади ($P \pm \Delta P$), м ²	40±2.00
3	Формула, примененная для вычисления предельной погрешности определения площади земельного участка, с подставленными значениями и итоговые (вычисленные) значения (ΔP), м ²	$\Delta P = 3.5 * M_t * \sqrt{P} = 3.5 * 0.10 * \sqrt{40} = 2$
4	Площадь земельного участка согласно сведениям Единого государственного реестра недвижимости (Ркад), м ²	36
5	Оценка расхождения Р и Ркад ($P - P_{кад}$), м ²	4
6	Предельные минимальный и максимальный размеры земельного участка (Рмин и Рмакс), м ²	Рмин = 24 Рмакс = 50
7	Вид (виды) разрешенного использования	-
7.1	Дополнительные сведения об использовании земельного участка	-
8	Кадастровый или иной государственный учетный номер (инвентарный) здания, сооружения, объекта незавершенного строительства, расположенного на земельном участке	32:02:0220604:385
9	Сведения о земельных участках (землях общего пользования, территории общего пользования), посредством которых обеспечивается доступ	:3У1
10	Иные сведения	-

4. Пояснения к сведениям об уточняемом земельном участке с кадастровым номером 32:02:0220604:76

--

1. Сведения о характерных точках границ уточняемого земельного участка с кадастровым номером 32:02:0220604:184

Система координат МСК-32

Зона № 2

Обозначение характерных точек границ	Координаты, м				Метод определения координат	Формулы, примененные для расчета средней квадратической погрешности определения координат характерных точек границ (Mt), с подставленными в такие формулы значениями и итоговые (вычисленные) значения Mt, м	Описание закрепления точки
	содержатся в Едином государственном реестре недвижимости		определены в результате выполнения комплексных кадастровых работ				
	X	Y	X	Y			
1	2	3	4	5	6	7	8
н236У	-	-	490763.13	2172388.61	спутн.	0.10	-
н235У	-	-	490762.20	2172395.00	спутн.	0.10	-
н237У	-	-	490757.07	2172394.85	спутн.	0.10	-
н238У	-	-	490755.97	2172394.76	спутн.	0.10	-
н239У	-	-	490756.24	2172391.89	спутн.	0.10	-
н240У	-	-	490756.56	2172388.49	спутн.	0.10	-
н236У	-	-	490763.13	2172388.61	спутн.	0.10	-

2. Сведения о частях границ уточняемого земельного участка с кадастровым номером 32:02:0220604:184

Обозначение части границы		Горизонтальное проложение (S), м	Описание прохождения части границы	Сведения о согласовании местоположения границ (согласовано/спорное)
от т.	до т.			
1	2	3	4	5
н236У	н235У	6.46	-	-
н235У	н237У	5.13	-	-
н237У	н238У	1.10	-	-
н238У	н239У	2.88	-	-
н239У	н240У	3.42	-	-
н240У	н236У	6.57	-	-

3. Сведения о характеристиках уточняемого земельного участка с кадастровым номером 32:02:0220604:184

№ п/п	Наименование характеристики земельного участка	Значение характеристики
1	2	3
1	Адрес земельного участка	Российская Федерация, Брянская область, муниципальный район Брянский, сельское поселение Снежское, поселок Путевка, гаражно-строительный кооп. Восход-2, земельный участок 101А
1.1	Сведения о местоположении земельного участка (при отсутствии адреса) в структурированном в соответствии с федеральной информационной адресной системой виде	-
1.2	Дополнительные сведения о местоположении земельного участка	-
2	Площадь земельного участка ± величина погрешности определения (вычисления) площади ($P \pm \Delta P$), м ²	41±2.00
3	Формула, примененная для вычисления предельной погрешности определения площади земельного участка, с подставленными значениями и итоговые (вычисленные) значения (ΔP), м ²	$\Delta P = 3.5 * M_t * \sqrt{P} = 3.5 * 0.10 * \sqrt{41} = 2$
4	Площадь земельного участка согласно сведениям Единого государственного реестра недвижимости (Ркад), м ²	24
5	Оценка расхождения Р и Ркад ($P - P_{кад}$), м ²	17
6	Предельные минимальный и максимальный размеры земельного участка (Рмин и Рмакс), м ²	Рмин = 24 Рмакс = 50
7	Вид (виды) разрешенного использования	-
7.1	Дополнительные сведения об использовании земельного участка	-
8	Кадастровый или иной государственный учетный номер (инвентарный) здания, сооружения, объекта незавершенного строительства, расположенного на земельном участке	32:02:0220604:470
9	Сведения о земельных участках (землях общего пользования, территории общего пользования), посредством которых обеспечивается доступ	земли общего пользования
10	Иные сведения	-

4. Пояснения к сведениям об уточняемом земельном участке с кадастровым номером 32:02:0220604:184

--

1. Сведения о характерных точках границ уточняемого земельного участка с кадастровым номером 32:02:0220604:12

Система координат МСК-32

Зона № 2

Обозначение характерных точек границ	Координаты, м				Метод определения координат	Формулы, примененные для расчета средней квадратической погрешности определения координат характерных точек границ (Mt), с подставленными в такие формулы значениями и итоговые (вычисленные) значения Mt, м	Описание закрепления точки
	содержатся в Едином государственном реестре недвижимости		определены в результате выполнения комплексных кадастровых работ				
	X	Y	X	Y			
1	2	3	4	5	6	7	8
н234У	-	-	490763.43	2172395.16	спутн.	0.10	-
н241У	-	-	490763.32	2172399.98	спутн.	0.10	-
н242У	-	-	490757.02	2172399.84	спутн.	0.10	-
н243У	-	-	490757.06	2172395.88	спутн.	0.10	-
н237У	-	-	490757.07	2172394.85	спутн.	0.10	-
н235У	-	-	490762.20	2172395.00	спутн.	0.10	-
н234У	-	-	490763.43	2172395.16	спутн.	0.10	-

2. Сведения о частях границ уточняемого земельного участка с кадастровым номером 32:02:0220604:12

Обозначение части границы		Горизонтальное проложение (S), м	Описание прохождения части границы	Сведения о согласовании местоположения границ (согласовано/спорное)
от т.	до т.			
1	2	3	4	5
н234У	н241У	4.82	-	-
н241У	н242У	6.30	-	-
н242У	н243У	3.96	-	-
н243У	н237У	1.03	-	-
н237У	н235У	5.13	-	-
н235У	н234У	1.24	-	-

3. Сведения о характеристиках уточняемого земельного участка с кадастровым номером 32:02:0220604:12

№ п/п	Наименование характеристики земельного участка	Значение характеристики
1	2	3
1	Адрес земельного участка	Российская Федерация, Брянская область, муниципальный район Брянский, сельское поселение Снежское, поселок Путевка, гаражно-строительный кооп. Восход-2, земельный участок 102
1.1	Сведения о местоположении земельного участка (при отсутствии адреса) в структурированном в соответствии с федеральной информационной адресной системой виде	-
1.2	Дополнительные сведения о местоположении земельного участка	-
2	Площадь земельного участка ± величина погрешности определения (вычисления) площади ($P \pm \Delta P$), м ²	31±2.00
3	Формула, примененная для вычисления предельной погрешности определения площади земельного участка, с подставленными значениями и итоговые (вычисленные) значения (ΔP), м ²	$\Delta P = 3.5 * M_t * \sqrt{P} = 3.5 * 0.10 * \sqrt{31} = 2$
4	Площадь земельного участка согласно сведениям Единого государственного реестра недвижимости (Ркад), м ²	29
5	Оценка расхождения Р и Ркад ($P - P_{кад}$), м ²	2
6	Предельные минимальный и максимальный размеры земельного участка (Рмин и Рмакс), м ²	Рмин = 24 Рмакс = 50
7	Вид (виды) разрешенного использования	-
7.1	Дополнительные сведения об использовании земельного участка	-
8	Кадастровый или иной государственный учетный номер (инвентарный) здания, сооружения, объекта незавершенного строительства, расположенного на земельном участке	32:02:0220604:521
9	Сведения о земельных участках (землях общего пользования, территории общего пользования), посредством которых обеспечивается доступ	:ЗУ1
10	Иные сведения	-

4. Пояснения к сведениям об уточняемом земельном участке с кадастровым номером 32:02:0220604:12

--

1. Сведения о характерных точках границ уточняемого земельного участка с кадастровым номером 32:02:0220604:36

Система координат МСК-32

Зона № 2

Обозначение характерных точек границ	Координаты, м				Метод определения координат	Формулы, примененные для расчета средней квадратической погрешности определения координат характерных точек границ (Mt), с подставленными в такие формулы значениями и итоговые (вычисленные) значения Mt, м	Описание закрепления точки
	содержатся в Едином государственном реестре недвижимости		определены в результате выполнения комплексных кадастровых работ				
	X	Y	X	Y			
1	2	3	4	5	6	7	8
н241У	-	-	490763.32	2172399.98	спутн.	0.10	-
н244У	-	-	490763.25	2172404.77	спутн.	0.10	-
н245У	-	-	490756.95	2172404.62	спутн.	0.10	-
н242У	-	-	490757.02	2172399.84	спутн.	0.10	-
н241У	-	-	490763.32	2172399.98	спутн.	0.10	-

2. Сведения о частях границ уточняемого земельного участка с кадастровым номером 32:02:0220604:36

Обозначение части границы		Горизонтальное проложение (S), м	Описание прохождения части границы	Сведения о согласовании местоположения границ (согласовано/спорное)
от т.	до т.			
1	2	3	4	5
н241У	н244У	4.79	-	-
н244У	н245У	6.30	-	-
н245У	н242У	4.78	-	-
н242У	н241У	6.30	-	-

3. Сведения о характеристиках уточняемого земельного участка с кадастровым номером 32:02:0220604:36

№ п/п	Наименование характеристики земельного участка	Значение характеристики
1	2	3
1	Адрес земельного участка	Российская Федерация, Брянская область, муниципальный район Брянский, сельское поселение Снежское, поселок Путевка, гаражно-строительный кооп. Восход-2, земельный участок 103
1.1	Сведения о местоположении земельного участка (при отсутствии адреса) в структурированном в соответствии с федеральной информационной адресной системой виде	-
1.2	Дополнительные сведения о местоположении земельного участка	-
2	Площадь земельного участка ± величина погрешности определения (вычисления) площади ($P \pm \Delta P$), м ²	30±2.00
3	Формула, примененная для вычисления предельной погрешности определения площади земельного участка, с подставленными значениями и итоговые (вычисленные) значения (ΔP), м ²	$\Delta P = 3.5 * M_t * \sqrt{P} = 3.5 * 0.10 * \sqrt{30} = 2$
4	Площадь земельного участка согласно сведениям Единого государственного реестра недвижимости (Ркад), м ²	30
5	Оценка расхождения Р и Ркад ($P - P_{кад}$), м ²	0
6	Предельные минимальный и максимальный размеры земельного участка (Рмин и Рмакс), м ²	Рмин = 24 Рмакс = 50
7	Вид (виды) разрешенного использования	-
7.1	Дополнительные сведения об использовании земельного участка	-
8	Кадастровый или иной государственный учетный номер (инвентарный) здания, сооружения, объекта незавершенного строительства, расположенного на земельном участке	32:02:0220604:447
9	Сведения о земельных участках (землях общего пользования, территории общего пользования), посредством которых обеспечивается доступ	:ЗУ1
10	Иные сведения	-

4. Пояснения к сведениям об уточняемом земельном участке с кадастровым номером 32:02:0220604:36

--

1. Сведения о характерных точках границ уточняемого земельного участка с кадастровым номером 32:02:0220604:185

Система координат МСК-32

Зона № 2

Обозначение характерных точек границ	Координаты, м				Метод определения координат	Формулы, примененные для расчета средней квадратической погрешности определения координат характерных точек границ (Mt), с подставленными в такие формулы значениями и итоговые (вычисленные) значения Mt, м	Описание закрепления точки
	содержатся в Едином государственном реестре недвижимости		определены в результате выполнения комплексных кадастровых работ				
	X	Y	X	Y			
1	2	3	4	5	6	7	8
248	-	-	490752.56	2172399.79	спутн.	0.10	-
249	-	-	490752.34	2172404.28	спутн.	0.10	-
250	-	-	490745.89	2172404.37	спутн.	0.10	-
н251У	-	-	490745.99	2172399.41	спутн.	0.10	-
248	-	-	490752.56	2172399.79	спутн.	0.10	-

2. Сведения о частях границ уточняемого земельного участка с кадастровым номером 32:02:0220604:185

Обозначение части границы		Горизонтальное проложение (S), м	Описание прохождения части границы	Сведения о согласовании местоположения границ (согласовано/спорное)
от т.	до т.			
1	2	3	4	5
248	249	4.50	-	-
249	250	6.45	-	-
250	н251У	4.96	-	-
н251У	248	6.58	-	-

3. Сведения о характеристиках уточняемого земельного участка с кадастровым номером 32:02:0220604:185

№ п/п	Наименование характеристики земельного участка	Значение характеристики
1	2	3
1	Адрес земельного участка	Российская Федерация, Брянская область, муниципальный район Брянский, сельское поселение Снежское, поселок Путевка, гаражно-строительный кооп. Восход-2, земельный участок 106
1.1	Сведения о местоположении земельного участка (при отсутствии адреса) в структурированном в соответствии с федеральной информационной адресной системой виде	-
1.2	Дополнительные сведения о местоположении земельного участка	-
2	Площадь земельного участка ± величина погрешности определения (вычисления) площади ($P \pm \Delta P$), м ²	31±2.00
3	Формула, примененная для вычисления предельной погрешности определения площади земельного участка, с подставленными значениями и итоговые (вычисленные) значения (ΔP), м ²	$\Delta P = 3.5 * M_t * \sqrt{P} = 3.5 * 0.10 * \sqrt{31} = 2$
4	Площадь земельного участка согласно сведениям Единого государственного реестра недвижимости (Ркад), м ²	24
5	Оценка расхождения Р и Ркад ($P - P_{кад}$), м ²	7
6	Предельные минимальный и максимальный размеры земельного участка (Рмин и Рмакс), м ²	Рмин = 24 Рмакс = 50
7	Вид (виды) разрешенного использования	-
7.1	Дополнительные сведения об использовании земельного участка	-
8	Кадастровый или иной государственный учетный номер (инвентарный) здания, сооружения, объекта незавершенного строительства, расположенного на земельном участке	32:02:0220604:538
9	Сведения о земельных участках (землях общего пользования, территории общего пользования), посредством которых обеспечивается доступ	:ЗУ1
10	Иные сведения	-

4. Пояснения к сведениям об уточняемом земельном участке с кадастровым номером 32:02:0220604:185

--

1. Сведения о характерных точках границ уточняемого земельного участка с кадастровым номером 32:02:0220604:16

Система координат МСК-32

Зона № 2

Обозначение характерных точек границ	Координаты, м				Метод определения координат	Формулы, примененные для расчета средней квадратической погрешности определения координат характерных точек границ (Mt), с подставленными в такие формулы значениями и итоговые (вычисленные) значения Mt, м	Описание закрепления точки
	содержатся в Едином государственном реестре недвижимости		определены в результате выполнения комплексных кадастровых работ				
	X	Y	X	Y			
1	2	3	4	5	6	7	8
н252У	-	-	490756.53	2172395.86	спутн.	0.10	-
253	-	-	490756.46	2172400.07	спутн.	0.10	-
248	-	-	490752.56	2172399.79	спутн.	0.10	-
н251У	-	-	490745.99	2172399.41	спутн.	0.10	-
н254У	-	-	490746.22	2172395.27	спутн.	0.10	-
н255У	-	-	490746.61	2172395.30	спутн.	0.10	-
н256У	-	-	490755.87	2172395.83	спутн.	0.10	-
н252У	-	-	490756.53	2172395.86	спутн.	0.10	-

2. Сведения о частях границ уточняемого земельного участка с кадастровым номером 32:02:0220604:16

Обозначение части границы		Горизонтальное проложение (S), м	Описание прохождения части границы	Сведения о согласовании местоположения границ (согласовано/спорное)
от т.	до т.			
1	2	3	4	5
н252У	253	4.21	-	-
253	248	3.91	-	-
248	н251У	6.58	-	-
н251У	н254У	4.15	-	-
н254У	н255У	0.39	-	-
н255У	н256У	9.28	-	-
н256У	н252У	0.66	-	-

3. Сведения о характеристиках уточняемого земельного участка с кадастровым номером 32:02:0220604:16

№ п/п	Наименование характеристики земельного участка	Значение характеристики
1	2	3
1	Адрес земельного участка	Российская Федерация, Брянская область, муниципальный район Брянский, сельское поселение Снежское, поселок Путевка, гаражно-строительный кооп. Восход-2, земельный участок 107
1.1	Сведения о местоположении земельного участка (при отсутствии адреса) в структурированном в соответствии с федеральной информационной адресной системой виде	-
1.2	Дополнительные сведения о местоположении земельного участка	-
2	Площадь земельного участка ± величина погрешности определения (вычисления) площади ($P \pm \Delta P$), м ²	43±2.00
3	Формула, примененная для вычисления предельной погрешности определения площади земельного участка, с подставленными значениями и итоговые (вычисленные) значения (ΔP), м ²	$\Delta P = 3.5 * M_t * \sqrt{P} = 3.5 * 0.10 * \sqrt{43} = 2$
4	Площадь земельного участка согласно сведениям Единого государственного реестра недвижимости (Ркад), м ²	39
5	Оценка расхождения Р и Ркад ($P - P_{кад}$), м ²	4
6	Предельные минимальный и максимальный размеры земельного участка (Рмин и Рмакс), м ²	Рмин = 24 Рмакс = 50
7	Вид (виды) разрешенного использования	-
7.1	Дополнительные сведения об использовании земельного участка	-
8	Кадастровый или иной государственный учетный номер (инвентарный) здания, сооружения, объекта незавершенного строительства, расположенного на земельном участке	32:02:0220604:474
9	Сведения о земельных участках (землях общего пользования, территории общего пользования), посредством которых обеспечивается доступ	:ЗУ1
10	Иные сведения	-

4. Пояснения к сведениям об уточняемом земельном участке с кадастровым номером 32:02:0220604:16

--

1. Сведения о характерных точках границ уточняемого земельного участка с кадастровым номером 32:02:0220605:662

Система координат МСК-32

Зона № 2

Обозначение характерных точек границ	Координаты, м				Метод определения координат	Формулы, примененные для расчета средней квадратической погрешности определения координат характерных точек границ (Mt), с подставленными в такие формулы значениями и итоговые (вычисленные) значения Mt, м	Описание закрепления точки
	содержатся в Едином государственном реестре недвижимости		определены в результате выполнения комплексных кадастровых работ				
	X	Y	X	Y			
1	2	3	4	5	6	7	8
н239У	-	-	490756.24	2172391.89	спутн.	0.10	-
н238У	-	-	490755.97	2172394.76	спутн.	0.10	-
н256У	-	-	490755.87	2172395.83	спутн.	0.10	-
н255У	-	-	490746.61	2172395.30	спутн.	0.10	-
н257У	-	-	490746.97	2172391.35	спутн.	0.10	-
н258У	-	-	490753.61	2172391.74	спутн.	0.10	-
н239У	-	-	490756.24	2172391.89	спутн.	0.10	-

2. Сведения о частях границ уточняемого земельного участка с кадастровым номером 32:02:0220605:662

Обозначение части границы		Горизонтальное проложение (S), м	Описание прохождения части границы	Сведения о согласовании местоположения границ (согласовано/спорное)
от т.	до т.			
1	2	3	4	5
н239У	н238У	2.88	-	-
н238У	н256У	1.07	-	-
н256У	н255У	9.28	-	-
н255У	н257У	3.97	-	-
н257У	н258У	6.65	-	-
н258У	н239У	2.63	-	-

3. Сведения о характеристиках уточняемого земельного участка с кадастровым номером 32:02:0220605:662

№ п/п	Наименование характеристики земельного участка	Значение характеристики
1	2	3
1	Адрес земельного участка	Российская Федерация, Брянская область, муниципальный район Брянский, сельское поселение Снежское, поселок Путевка, гаражно-строительный кооп. Восход-2, земельный участок 108
1.1	Сведения о местоположении земельного участка (при отсутствии адреса) в структурированном в соответствии с федеральной информационной адресной системой виде	-
1.2	Дополнительные сведения о местоположении земельного участка	-
2	Площадь земельного участка ± величина погрешности определения (вычисления) площади ($P \pm \Delta P$), м ²	37±2.00
3	Формула, примененная для вычисления предельной погрешности определения площади земельного участка, с подставленными значениями и итоговые (вычисленные) значения (ΔP), м ²	$\Delta P = 3.5 * M_t * \sqrt{P} = 3.5 * 0.10 * \sqrt{37} = 2$
4	Площадь земельного участка согласно сведениям Единого государственного реестра недвижимости (Ркад), м ²	24
5	Оценка расхождения Р и Ркад (Р-Ркад), м ²	13
6	Предельные минимальный и максимальный размеры земельного участка (Рмин и Рмакс), м ²	Рмин = 24 Рмакс = 50
7	Вид (виды) разрешенного использования	-
7.1	Дополнительные сведения об использовании земельного участка	-
8	Кадастровый или иной государственный учетный номер (инвентарный) здания, сооружения, объекта незавершенного строительства, расположенного на земельном участке	32:02:0220604:564
9	Сведения о земельных участках (землях общего пользования, территории общего пользования), посредством которых обеспечивается доступ	:ЗУ1
10	Иные сведения	-

4. Пояснения к сведениям об уточняемом земельном участке с кадастровым номером 32:02:0220605:662

--

1. Сведения о характерных точках границ уточняемого земельного участка с кадастровым номером 32:02:0220604:187

Система координат МСК-32

Зона № 2

Обозначение характерных точек границ	Координаты, м				Метод определения координат	Формулы, примененные для расчета средней квадратической погрешности определения координат характерных точек границ (Mt), с подставленными в такие формулы значениями и итоговые (вычисленные) значения Mt, м	Описание закрепления точки
	содержатся в Едином государственном реестре недвижимости		определены в результате выполнения комплексных кадастровых работ				
	X	Y	X	Y			
1	2	3	4	5	6	7	8
н259У	-	-	490756.63	2172387.69	спутн.	0.10	-
н240У	-	-	490756.56	2172388.49	спутн.	0.10	-
н239У	-	-	490756.24	2172391.89	спутн.	0.10	-
н258У	-	-	490753.61	2172391.74	спутн.	0.10	-
н257У	-	-	490746.97	2172391.35	спутн.	0.10	-
н260У	-	-	490747.31	2172387.15	спутн.	0.10	-
н261У	-	-	490753.95	2172387.54	спутн.	0.10	-
н259У	-	-	490756.63	2172387.69	спутн.	0.10	-

2. Сведения о частях границ уточняемого земельного участка с кадастровым номером 32:02:0220604:187

Обозначение части границы		Горизонтальное проложение (S), м	Описание прохождения части границы	Сведения о согласовании местоположения границ (согласовано/спорное)
от т.	до т.			
1	2	3	4	5
н259У	н240У	0.80	-	-
н240У	н239У	3.42	-	-
н239У	н258У	2.63	-	-
н258У	н257У	6.65	-	-
н257У	н260У	4.21	-	-
н260У	н261У	6.65	-	-
н261У	н259У	2.68	-	-

3. Сведения о характеристиках уточняемого земельного участка с кадастровым номером 32:02:0220604:187

№ п/п	Наименование характеристики земельного участка	Значение характеристики
1	2	3
1	Адрес земельного участка	Российская Федерация, Брянская область, муниципальный район Брянский, сельское поселение Снежское, поселок Путевка, гаражно-строительный кооп. Восход-2, земельный участок 109
1.1	Сведения о местоположении земельного участка (при отсутствии адреса) в структурированном в соответствии с федеральной информационной адресной системой виде	-
1.2	Дополнительные сведения о местоположении земельного участка	-
2	Площадь земельного участка ± величина погрешности определения (вычисления) площади ($P \pm \Delta P$), м ²	39±2.00
3	Формула, примененная для вычисления предельной погрешности определения площади земельного участка, с подставленными значениями и итоговые (вычисленные) значения (ΔP), м ²	$\Delta P = 3.5 * M_t * \sqrt{P} = 3.5 * 0.10 * \sqrt{39} = 2$
4	Площадь земельного участка согласно сведениям Единого государственного реестра недвижимости (Ркад), м ²	37
5	Оценка расхождения Р и Ркад ($P - P_{кад}$), м ²	2
6	Предельные минимальный и максимальный размеры земельного участка (Рмин и Рмакс), м ²	Рмин = 24 Рмакс = 50
7	Вид (виды) разрешенного использования	-
7.1	Дополнительные сведения об использовании земельного участка	-
8	Кадастровый или иной государственный учетный номер (инвентарный) здания, сооружения, объекта незавершенного строительства, расположенного на земельном участке	32:02:0220604:529
9	Сведения о земельных участках (землях общего пользования, территории общего пользования), посредством которых обеспечивается доступ	:ЗУ1
10	Иные сведения	-

4. Пояснения к сведениям об уточняемом земельном участке с кадастровым номером 32:02:0220604:187

--

1. Сведения о характерных точках границ уточняемого земельного участка с кадастровым номером 32:02:0220604:39

Система координат МСК-32

Зона № 2

Обозначение характерных точек границ	Координаты, м				Метод определения координат	Формулы, примененные для расчета средней квадратической погрешности определения координат характерных точек границ (Mt), с подставленными в такие формулы значениями и итоговые (вычисленные) значения Mt, м	Описание закрепления точки
	содержатся в Едином государственном реестре недвижимости		определены в результате выполнения комплексных кадастровых работ				
	X	Y	X	Y			
1	2	3	4	5	6	7	8
н262У	-	-	490756.95	2172383.72	спутн.	0.10	-
н259У	-	-	490756.63	2172387.69	спутн.	0.10	-
н261У	-	-	490753.95	2172387.54	спутн.	0.10	-
н260У	-	-	490747.31	2172387.15	спутн.	0.10	-
н263У	-	-	490747.61	2172382.99	спутн.	0.10	-
н262У	-	-	490756.95	2172383.72	спутн.	0.10	-

2. Сведения о частях границ уточняемого земельного участка с кадастровым номером 32:02:0220604:39

Обозначение части границы		Горизонтальное проложение (S), м	Описание прохождения части границы	Сведения о согласовании местоположения границ (согласовано/спорное)
от т.	до т.			
1	2	3	4	5
н262У	н259У	3.98	-	-
н259У	н261У	2.68	-	-
н261У	н260У	6.65	-	-
н260У	н263У	4.17	-	-
н263У	н262У	9.37	-	-

3. Сведения о характеристиках уточняемого земельного участка с кадастровым номером 32:02:0220604:39

№ п/п	Наименование характеристики земельного участка	Значение характеристики
1	2	3
1	Адрес земельного участка	Российская Федерация, Брянская область, муниципальный район Брянский, сельское поселение Снежское, поселок Путевка, гаражно-строительный кооп. Восход-2, земельный участок 110
1.1	Сведения о местоположении земельного участка (при отсутствии адреса) в структурированном в соответствии с федеральной информационной адресной системой виде	-
1.2	Дополнительные сведения о местоположении земельного участка	-
2	Площадь земельного участка ± величина погрешности определения (вычисления) площади ($P \pm \Delta P$), м ²	38±2.00
3	Формула, примененная для вычисления предельной погрешности определения площади земельного участка, с подставленными значениями и итоговые (вычисленные) значения (ΔP), м ²	$\Delta P = 3.5 * M_t * \sqrt{P} = 3.5 * 0.10 * \sqrt{38} = 2$
4	Площадь земельного участка согласно сведениям Единого государственного реестра недвижимости (Ркад), м ²	39
5	Оценка расхождения Р и Ркад ($P - P_{кад}$), м ²	1
6	Предельные минимальный и максимальный размеры земельного участка (Рмин и Рмакс), м ²	Рмин = 24 Рмакс = 50
7	Вид (виды) разрешенного использования	-
7.1	Дополнительные сведения об использовании земельного участка	-
8	Кадастровый или иной государственный учетный номер (инвентарный) здания, сооружения, объекта незавершенного строительства, расположенного на земельном участке	32:02:0220604:494
9	Сведения о земельных участках (землях общего пользования, территории общего пользования), посредством которых обеспечивается доступ	:ЗУ1
10	Иные сведения	-

4. Пояснения к сведениям об уточняемом земельном участке с кадастровым номером 32:02:0220604:39

--

1. Сведения о характерных точках границ уточняемого земельного участка с кадастровым номером 32:02:0220604:188

Система координат МСК-32

Зона № 2

Обозначение характерных точек границ	Координаты, м				Метод определения координат	Формулы, примененные для расчета средней квадратической погрешности определения координат характерных точек границ (Mt), с подставленными в такие формулы значениями и итоговые (вычисленные) значения Mt, м	Описание закрепления точки
	содержатся в Едином государственном реестре недвижимости		определены в результате выполнения комплексных кадастровых работ				
	X	Y	X	Y			
1	2	3	4	5	6	7	8
н264У	-	-	490757.25	2172379.89	спутн.	0.10	-
н262У	-	-	490756.95	2172383.72	спутн.	0.10	-
н263У	-	-	490747.61	2172382.99	спутн.	0.10	-
н265У	-	-	490747.96	2172378.97	спутн.	0.10	-
н264У	-	-	490757.25	2172379.89	спутн.	0.10	-

2. Сведения о частях границ уточняемого земельного участка с кадастровым номером 32:02:0220604:188

Обозначение части границы		Горизонтальное проложение (S), м	Описание прохождения части границы	Сведения о согласовании местоположения границ (согласовано/спорное)
от т.	до т.			
1	2	3	4	5
н264У	н262У	3.84	-	-
н262У	н263У	9.37	-	-
н263У	н265У	4.04	-	-
н265У	н264У	9.34	-	-

3. Сведения о характеристиках уточняемого земельного участка с кадастровым номером 32:02:0220604:188

№ п/п	Наименование характеристики земельного участка	Значение характеристики
1	2	3
1	Адрес земельного участка	Российская Федерация, Брянская область, муниципальный район Брянский, сельское поселение Снежское, поселок Путевка, гаражно-строительный кооп. Восход-2, земельный участок 111
1.1	Сведения о местоположении земельного участка (при отсутствии адреса) в структурированном в соответствии с федеральной информационной адресной системой виде	-
1.2	Дополнительные сведения о местоположении земельного участка	-
2	Площадь земельного участка ± величина погрешности определения (вычисления) площади ($P \pm \Delta P$), м ²	37±2.00
3	Формула, примененная для вычисления предельной погрешности определения площади земельного участка, с подставленными значениями и итоговые (вычисленные) значения (ΔP), м ²	$\Delta P = 3.5 * M_t * \sqrt{P} = 3.5 * 0.10 * \sqrt{37} = 2$
4	Площадь земельного участка согласно сведениям Единого государственного реестра недвижимости (Ркад), м ²	24
5	Оценка расхождения Р и Ркад ($P - P_{кад}$), м ²	13
6	Предельные минимальный и максимальный размеры земельного участка (Рмин и Рмакс), м ²	Рмин = 24 Рмакс = 50
7	Вид (виды) разрешенного использования	-
7.1	Дополнительные сведения об использовании земельного участка	-
8	Кадастровый или иной государственный учетный номер (инвентарный) здания, сооружения, объекта незавершенного строительства, расположенного на земельном участке	-
9	Сведения о земельных участках (землях общего пользования, территории общего пользования), посредством которых обеспечивается доступ	:ЗУ1
10	Иные сведения	-

4. Пояснения к сведениям об уточняемом земельном участке с кадастровым номером 32:02:0220604:188

--

1. Сведения о характерных точках границ уточняемого земельного участка с кадастровым номером 32:02:0220604:89

Система координат МСК-32

Зона № 2

Обозначение характерных точек границ	Координаты, м				Метод определения координат	Формулы, примененные для расчета средней квадратической погрешности определения координат характерных точек границ (Mt), с подставленными в такие формулы значениями и итоговые (вычисленные) значения Mt, м	Описание закрепления точки
	содержатся в Едином государственном реестре недвижимости		определены в результате выполнения комплексных кадастровых работ				
	X	Y	X	Y			
1	2	3	4	5	6	7	8
н273У	-	-	490758.78	2172366.04	спутн.	0.10	-
н274У	-	-	490758.46	2172370.97	спутн.	0.10	-
н270У	-	-	490757.97	2172370.94	спутн.	0.10	-
н272У	-	-	490755.08	2172370.74	спутн.	0.10	-
н271У	-	-	490748.69	2172370.30	спутн.	0.10	-
н275У	-	-	490749.07	2172365.10	спутн.	0.10	-
н276У	-	-	490749.29	2172365.12	спутн.	0.10	-
н277У	-	-	490755.49	2172365.72	спутн.	0.10	-
н273У	-	-	490758.78	2172366.04	спутн.	0.10	-

2. Сведения о частях границ уточняемого земельного участка с кадастровым номером 32:02:0220604:89

Обозначение части границы		Горизонтальное проложение (S), м	Описание прохождения части границы	Сведения о согласовании местоположения границ (согласовано/спорное)
от т.	до т.			
1	2	3	4	5
н273У	н274У	4.94	-	-
н274У	н270У	0.49	-	-
н270У	н272У	2.90	-	-
н272У	н271У	6.41	-	-
н271У	н275У	5.21	-	-
н275У	н276У	0.22	-	-
н276У	н277У	6.23	-	-
н277У	н273У	3.31	-	-

3. Сведения о характеристиках уточняемого земельного участка с кадастровым номером 32:02:0220604:89

№ п/п	Наименование характеристики земельного участка	Значение характеристики
1	2	3
1	Адрес земельного участка	Российская Федерация, Брянская область, муниципальный район Брянский, сельское поселение Снежское, поселок Путевка, гаражно-строительный кооп. Восход-2, земельный участок 114
1.1	Сведения о местоположении земельного участка (при отсутствии адреса) в структурированном в соответствии с федеральной информационной адресной системой виде	-
1.2	Дополнительные сведения о местоположении земельного участка	-
2	Площадь земельного участка ± величина погрешности определения (вычисления) площади ($P \pm \Delta P$), м ²	50±2.00
3	Формула, примененная для вычисления предельной погрешности определения площади земельного участка, с подставленными значениями и итоговые (вычисленные) значения (ΔP), м ²	$\Delta P = 3.5 * M_t * \sqrt{P} = 3.5 * 0.10 * \sqrt{50} = 2$
4	Площадь земельного участка согласно сведениям Единого государственного реестра недвижимости (Ркад), м ²	31
5	Оценка расхождения Р и Ркад (Р-Ркад), м ²	19
6	Предельные минимальный и максимальный размеры земельного участка (Рмин и Рмакс), м ²	Рмин = 24 Рмакс = 50
7	Вид (виды) разрешенного использования	-
7.1	Дополнительные сведения об использовании земельного участка	-
8	Кадастровый или иной государственный учетный номер (инвентарный) здания, сооружения, объекта незавершенного строительства, расположенного на земельном участке	32:02:0220604:709
9	Сведения о земельных участках (землях общего пользования, территории общего пользования), посредством которых обеспечивается доступ	:ЗУ1
10	Иные сведения	-

4. Пояснения к сведениям об уточняемом земельном участке с кадастровым номером 32:02:0220604:89

--

1. Сведения о характерных точках границ уточняемого земельного участка с кадастровым номером 32:02:0220604:196

Система координат МСК-32

Зона № 2

Обозначение характерных точек границ	Координаты, м				Метод определения координат	Формулы, примененные для расчета средней квадратической погрешности определения координат характерных точек границ (Mt), с подставленными в такие формулы значениями и итоговые (вычисленные) значения Mt, м	Описание закрепления точки
	содержатся в Едином государственном реестре недвижимости		определены в результате выполнения комплексных кадастровых работ				
	X	Y	X	Y			
1	2	3	4	5	6	7	8
н292У	-	-	490756.38	2172336.78	спутн.	0.10	-
н290У	-	-	490756.46	2172342.58	спутн.	0.10	-
н291У	-	-	490750.14	2172342.56	спутн.	0.10	-
н293У	-	-	490750.12	2172336.77	спутн.	0.10	-
н292У	-	-	490756.38	2172336.78	спутн.	0.10	-

2. Сведения о частях границ уточняемого земельного участка с кадастровым номером 32:02:0220604:196

Обозначение части границы		Горизонтальное проложение (S), м	Описание прохождения части границы	Сведения о согласовании местоположения границ (согласовано/спорное)
от т.	до т.			
1	2	3	4	5
н292У	н290У	5.80	-	-
н290У	н291У	6.32	-	-
н291У	н293У	5.79	-	-
н293У	н292У	6.26	-	-

3. Сведения о характеристиках уточняемого земельного участка с кадастровым номером 32:02:0220604:196

№ п/п	Наименование характеристики земельного участка	Значение характеристики
1	2	3
1	Адрес земельного участка	Российская Федерация, Брянская область, муниципальный район Брянский, сельское поселение Снежское, поселок Путевка, гаражно-строительный кооп. Восход-2, земельный участок 120
1.1	Сведения о местоположении земельного участка (при отсутствии адреса) в структурированном в соответствии с федеральной информационной адресной системой виде	-
1.2	Дополнительные сведения о местоположении земельного участка	-
2	Площадь земельного участка ± величина погрешности определения (вычисления) площади ($P \pm \Delta P$), м ²	36±2.00
3	Формула, примененная для вычисления предельной погрешности определения площади земельного участка, с подставленными значениями и итоговые (вычисленные) значения (ΔP), м ²	$\Delta P = 3.5 * M_t * \sqrt{P} = 3.5 * 0.10 * \sqrt{36} = 2$
4	Площадь земельного участка согласно сведениям Единого государственного реестра недвижимости (Ркад), м ²	24
5	Оценка расхождения Р и Ркад ($P - P_{кад}$), м ²	12
6	Предельные минимальный и максимальный размеры земельного участка (Рмин и Рмакс), м ²	Рмин = 24 Рмакс = 50
7	Вид (виды) разрешенного использования	-
7.1	Дополнительные сведения об использовании земельного участка	-
8	Кадастровый или иной государственный учетный номер (инвентарный) здания, сооружения, объекта незавершенного строительства, расположенного на земельном участке	32:02:0220604:576
9	Сведения о земельных участках (землях общего пользования, территории общего пользования), посредством которых обеспечивается доступ	:ЗУ1
10	Иные сведения	-

4. Пояснения к сведениям об уточняемом земельном участке с кадастровым номером 32:02:0220604:196

--

1. Сведения о характерных точках границ уточняемого земельного участка с кадастровым номером 32:02:0220604:37

Система координат МСК-32

Зона № 2

Обозначение характерных точек границ	Координаты, м				Метод определения координат	Формулы, примененные для расчета средней квадратической погрешности определения координат характерных точек границ (Mt), с подставленными в такие формулы значениями и итоговые (вычисленные) значения Mt, м	Описание закрепления точки
	содержатся в Едином государственном реестре недвижимости		определены в результате выполнения комплексных кадастровых работ				
	X	Y	X	Y			
1	2	3	4	5	6	7	8
н294У	-	-	490756.38	2172331.96	спутн.	0.10	-
н292У	-	-	490756.38	2172336.78	спутн.	0.10	-
н293У	-	-	490750.12	2172336.77	спутн.	0.10	-
н295У	-	-	490750.11	2172331.82	спутн.	0.10	-
н294У	-	-	490756.38	2172331.96	спутн.	0.10	-

2. Сведения о частях границ уточняемого земельного участка с кадастровым номером 32:02:0220604:37

Обозначение части границы		Горизонтальное проложение (S), м	Описание прохождения части границы	Сведения о согласовании местоположения границ (согласовано/спорное)
от т.	до т.			
1	2	3	4	5
н294У	н292У	4.82	-	-
н292У	н293У	6.26	-	-
н293У	н295У	4.95	-	-
н295У	н294У	6.27	-	-

3. Сведения о характеристиках уточняемого земельного участка с кадастровым номером 32:02:0220604:37

№ п/п	Наименование характеристики земельного участка	Значение характеристики
1	2	3
1	Адрес земельного участка	Российская Федерация, Брянская область, муниципальный район Брянский, сельское поселение Снежское, поселок Путевка, гаражно-строительный кооп. Восход-2, земельный участок 121
1.1	Сведения о местоположении земельного участка (при отсутствии адреса) в структурированном в соответствии с федеральной информационной адресной системой виде	-
1.2	Дополнительные сведения о местоположении земельного участка	-
2	Площадь земельного участка ± величина погрешности определения (вычисления) площади ($P \pm \Delta P$), м ²	31±2.00
3	Формула, примененная для вычисления предельной погрешности определения площади земельного участка, с подставленными значениями и итоговые (вычисленные) значения (ΔP), м ²	$\Delta P = 3.5 * M_t * \sqrt{P} = 3.5 * 0.10 * \sqrt{31} = 2$
4	Площадь земельного участка согласно сведениям Единого государственного реестра недвижимости (Ркад), м ²	30
5	Оценка расхождения Р и Ркад (Р-Ркад), м ²	1
6	Предельные минимальный и максимальный размеры земельного участка (Рмин и Рмакс), м ²	Рмин = 24 Рмакс = 50
7	Вид (виды) разрешенного использования	-
7.1	Дополнительные сведения об использовании земельного участка	-
8	Кадастровый или иной государственный учетный номер (инвентарный) здания, сооружения, объекта незавершенного строительства, расположенного на земельном участке	32:02:0220604:492
9	Сведения о земельных участках (землях общего пользования, территории общего пользования), посредством которых обеспечивается доступ	:ЗУ1
10	Иные сведения	-

4. Пояснения к сведениям об уточняемом земельном участке с кадастровым номером 32:02:0220604:37

--

1. Сведения о характерных точках границ уточняемого земельного участка с кадастровым номером 32:02:0220604:198

Система координат МСК-32

Зона № 2

Обозначение характерных точек границ	Координаты, м				Метод определения координат	Формулы, примененные для расчета средней квадратической погрешности определения координат характерных точек границ (Mt), с подставленными в такие формулы значениями и итоговые (вычисленные) значения Mt, м	Описание закрепления точки
	содержатся в Едином государственном реестре недвижимости		определены в результате выполнения комплексных кадастровых работ				
	X	Y	X	Y			
1	2	3	4	5	6	7	8
н296У	-	-	490756.83	2172326.72	спутн.	0.10	-
н297У	-	-	490756.58	2172331.97	спутн.	0.10	-
н294У	-	-	490756.38	2172331.96	спутн.	0.10	-
н295У	-	-	490750.11	2172331.82	спутн.	0.10	-
н298У	-	-	490750.66	2172326.44	спутн.	0.10	-
н299У	-	-	490751.13	2172326.46	спутн.	0.10	-
н296У	-	-	490756.83	2172326.72	спутн.	0.10	-

2. Сведения о частях границ уточняемого земельного участка с кадастровым номером 32:02:0220604:198

Обозначение части границы		Горизонтальное проложение (S), м	Описание прохождения части границы	Сведения о согласовании местоположения границ (согласовано/спорное)
от т.	до т.			
1	2	3	4	5
н296У	н297У	5.26	-	-
н297У	н294У	0.20	-	-
н294У	н295У	6.27	-	-
н295У	н298У	5.41	-	-
н298У	н299У	0.47	-	-
н299У	н296У	5.71	-	-

3. Сведения о характеристиках уточняемого земельного участка с кадастровым номером 32:02:0220604:198

№ п/п	Наименование характеристики земельного участка	Значение характеристики
1	2	3
1	Адрес земельного участка	Российская Федерация, Брянская область, муниципальный район Брянский, сельское поселение Снежское, поселок Путевка, гаражно-строительный кооп. Восход-2, земельный участок 122
1.1	Сведения о местоположении земельного участка (при отсутствии адреса) в структурированном в соответствии с федеральной информационной адресной системой виде	-
1.2	Дополнительные сведения о местоположении земельного участка	-
2	Площадь земельного участка ± величина погрешности определения (вычисления) площади ($P \pm \Delta P$), м ²	34±2.00
3	Формула, примененная для вычисления предельной погрешности определения площади земельного участка, с подставленными значениями и итоговые (вычисленные) значения (ΔP), м ²	$\Delta P = 3.5 * M_t * \sqrt{P} = 3.5 * 0.10 * \sqrt{34} = 2$
4	Площадь земельного участка согласно сведениям Единого государственного реестра недвижимости (Ркад), м ²	24
5	Оценка расхождения Р и Ркад (Р-Ркад), м ²	10
6	Предельные минимальный и максимальный размеры земельного участка (Рмин и Рмакс), м ²	Рмин = 24 Рмакс = 50
7	Вид (виды) разрешенного использования	-
7.1	Дополнительные сведения об использовании земельного участка	-
8	Кадастровый или иной государственный учетный номер (инвентарный) здания, сооружения, объекта незавершенного строительства, расположенного на земельном участке	32:02:0220604:524
9	Сведения о земельных участках (землях общего пользования, территории общего пользования), посредством которых обеспечивается доступ	:ЗУ1
10	Иные сведения	-

4. Пояснения к сведениям об уточняемом земельном участке с кадастровым номером 32:02:0220604:198

--

1. Сведения о характерных точках границ уточняемого земельного участка с кадастровым номером 32:02:0220604:199

Система координат МСК-32

Зона № 2

Обозначение характерных точек границ	Координаты, м				Метод определения координат	Формулы, примененные для расчета средней квадратической погрешности определения координат характерных точек границ (Mt), с подставленными в такие формулы значениями и итоговые (вычисленные) значения Mt, м	Описание закрепления точки
	содержатся в Едином государственном реестре недвижимости		определены в результате выполнения комплексных кадастровых работ				
	X	Y	X	Y			
1	2	3	4	5	6	7	8
н303У	-	-	490757.75	2172315.49	спутн.	0.10	-
н300У	-	-	490757.76	2172321.08	спутн.	0.10	-
н302У	-	-	490751.42	2172320.81	спутн.	0.10	-
н304У	-	-	490751.80	2172315.25	спутн.	0.10	-
н303У	-	-	490757.75	2172315.49	спутн.	0.10	-

2. Сведения о частях границ уточняемого земельного участка с кадастровым номером 32:02:0220604:199

Обозначение части границы		Горизонтальное проложение (S), м	Описание прохождения части границы	Сведения о согласовании местоположения границ (согласовано/спорное)
от т.	до т.			
1	2	3	4	5
н303У	н300У	5.59	-	-
н300У	н302У	6.35	-	-
н302У	н304У	5.57	-	-
н304У	н303У	5.95	-	-

3. Сведения о характеристиках уточняемого земельного участка с кадастровым номером 32:02:0220604:199

№ п/п	Наименование характеристики земельного участка	Значение характеристики
1	2	3
1	Адрес земельного участка	Российская Федерация, Брянская область, муниципальный район Брянский, сельское поселение Снежское, поселок Путевка, гаражно-строительный кооп. Восход-2, земельный участок 124
1.1	Сведения о местоположении земельного участка (при отсутствии адреса) в структурированном в соответствии с федеральной информационной адресной системой виде	-
1.2	Дополнительные сведения о местоположении земельного участка	-
2	Площадь земельного участка ± величина погрешности определения (вычисления) площади ($P \pm \Delta P$), м ²	34±2.00
3	Формула, примененная для вычисления предельной погрешности определения площади земельного участка, с подставленными значениями и итоговые (вычисленные) значения (ΔP), м ²	$\Delta P = 3.5 * M_t * \sqrt{P} = 3.5 * 0.10 * \sqrt{34} = 2$
4	Площадь земельного участка согласно сведениям Единого государственного реестра недвижимости (Ркад), м ²	24
5	Оценка расхождения Р и Ркад ($P - P_{кад}$), м ²	10
6	Предельные минимальный и максимальный размеры земельного участка (Рмин и Рмакс), м ²	Рмин = 24 Рмакс = 50
7	Вид (виды) разрешенного использования	-
7.1	Дополнительные сведения об использовании земельного участка	-
8	Кадастровый или иной государственный учетный номер (инвентарный) здания, сооружения, объекта незавершенного строительства, расположенного на земельном участке	32:02:0220604:459
9	Сведения о земельных участках (землях общего пользования, территории общего пользования), посредством которых обеспечивается доступ	:ЗУ1
10	Иные сведения	-

4. Пояснения к сведениям об уточняемом земельном участке с кадастровым номером 32:02:0220604:199

--

1. Сведения о характерных точках границ уточняемого земельного участка с кадастровым номером 32:02:0220604:200

Система координат МСК-32

Зона № 2

Обозначение характерных точек границ	Координаты, м				Метод определения координат	Формулы, примененные для расчета средней квадратической погрешности определения координат характерных точек границ (Mt), с подставленными в такие формулы значениями и итоговые (вычисленные) значения Mt, м	Описание закрепления точки
	содержатся в Едином государственном реестре недвижимости		определены в результате выполнения комплексных кадастровых работ				
	X	Y	X	Y			
1	2	3	4	5	6	7	8
н305У	-	-	490757.74	2172310.37	спутн.	0.10	-
н303У	-	-	490757.75	2172315.49	спутн.	0.10	-
н304У	-	-	490751.80	2172315.25	спутн.	0.10	-
н306У	-	-	490751.54	2172315.24	спутн.	0.10	-
н307У	-	-	490751.65	2172310.22	спутн.	0.10	-
н305У	-	-	490757.74	2172310.37	спутн.	0.10	-

2. Сведения о частях границ уточняемого земельного участка с кадастровым номером 32:02:0220604:200

Обозначение части границы		Горизонтальное проложение (S), м	Описание прохождения части границы	Сведения о согласовании местоположения границ (согласовано/спорное)
от т.	до т.			
1	2	3	4	5
н305У	н303У	5.12	-	-
н303У	н304У	5.95	-	-
н304У	н306У	0.26	-	-
н306У	н307У	5.02	-	-
н307У	н305У	6.09	-	-

3. Сведения о характеристиках уточняемого земельного участка с кадастровым номером 32:02:0220604:200

№ п/п	Наименование характеристики земельного участка	Значение характеристики
1	2	3
1	Адрес земельного участка	Российская Федерация, Брянская область, муниципальный район Брянский, сельское поселение Снежское, поселок Путевка, гаражно-строительный кооп. Восход-2, земельный участок 125
1.1	Сведения о местоположении земельного участка (при отсутствии адреса) в структурированном в соответствии с федеральной информационной адресной системой виде	-
1.2	Дополнительные сведения о местоположении земельного участка	-
2	Площадь земельного участка ± величина погрешности определения (вычисления) площади ($P \pm \Delta P$), м ²	31±2.00
3	Формула, примененная для вычисления предельной погрешности определения площади земельного участка, с подставленными значениями и итоговые (вычисленные) значения (ΔP), м ²	$\Delta P = 3.5 * M_t * \sqrt{P} = 3.5 * 0.10 * \sqrt{31} = 2$
4	Площадь земельного участка согласно сведениям Единого государственного реестра недвижимости (Ркад), м ²	24
5	Оценка расхождения Р и Ркад ($P - P_{кад}$), м ²	7
6	Предельные минимальный и максимальный размеры земельного участка (Рмин и Рмакс), м ²	Рмин = 24 Рмакс = 50
7	Вид (виды) разрешенного использования	-
7.1	Дополнительные сведения об использовании земельного участка	-
8	Кадастровый или иной государственный учетный номер (инвентарный) здания, сооружения, объекта незавершенного строительства, расположенного на земельном участке	-
9	Сведения о земельных участках (землях общего пользования, территории общего пользования), посредством которых обеспечивается доступ	:ЗУ1
10	Иные сведения	-

4. Пояснения к сведениям об уточняемом земельном участке с кадастровым номером 32:02:0220604:200

--

1. Сведения о характерных точках границ уточняемого земельного участка с кадастровым номером 32:02:0220604:372

Система координат МСК-32

Зона № 2

Обозначение характерных точек границ	Координаты, м				Метод определения координат	Формулы, примененные для расчета средней квадратической погрешности определения координат характерных точек границ (Mt), с подставленными в такие формулы значениями и итоговые (вычисленные) значения Mt, м	Описание закрепления точки
	содержатся в Едином государственном реестре недвижимости		определены в результате выполнения комплексных кадастровых работ				
	X	Y	X	Y			
1	2	3	4	5	6	7	8
н312У	-	-	490756.82	2172296.12	спутн.	0.10	-
н310У	-	-	490757.25	2172300.01	спутн.	0.10	-
н311У	-	-	490751.39	2172300.41	спутн.	0.10	-
н313У	-	-	490750.97	2172296.31	спутн.	0.10	-
н312У	-	-	490756.82	2172296.12	спутн.	0.10	-

2. Сведения о частях границ уточняемого земельного участка с кадастровым номером 32:02:0220604:372

Обозначение части границы		Горизонтальное проложение (S), м	Описание прохождения части границы	Сведения о согласовании местоположения границ (согласовано/спорное)
от т.	до т.			
1	2	3	4	5
н312У	н310У	3.91	-	-
н310У	н311У	5.87	-	-
н311У	н313У	4.12	-	-
н313У	н312У	5.85	-	-

3. Сведения о характеристиках уточняемого земельного участка с кадастровым номером 32:02:0220604:372

№ п/п	Наименование характеристики земельного участка	Значение характеристики
1	2	3
1	Адрес земельного участка	Российская Федерация, Брянская область, муниципальный район Брянский, сельское поселение Снежское, поселок Путевка, гаражно-строительный кооп. Восход-2, земельный участок 128
1.1	Сведения о местоположении земельного участка (при отсутствии адреса) в структурированном в соответствии с федеральной информационной адресной системой виде	-
1.2	Дополнительные сведения о местоположении земельного участка	-
2	Площадь земельного участка ± величина погрешности определения (вычисления) площади ($P \pm \Delta P$), м ²	24±2.00
3	Формула, примененная для вычисления предельной погрешности определения площади земельного участка, с подставленными значениями и итоговые (вычисленные) значения (ΔP), м ²	$\Delta P = 3.5 * M_t * \sqrt{P} = 3.5 * 0.10 * \sqrt{24} = 2$
4	Площадь земельного участка согласно сведениям Единого государственного реестра недвижимости (Ркад), м ²	25
5	Оценка расхождения Р и Ркад ($P - P_{кад}$), м ²	1
6	Предельные минимальный и максимальный размеры земельного участка (Рмин и Рмакс), м ²	Рмин = 24 Рмакс = 50
7	Вид (виды) разрешенного использования	-
7.1	Дополнительные сведения об использовании земельного участка	-
8	Кадастровый или иной государственный учетный номер (инвентарный) здания, сооружения, объекта незавершенного строительства, расположенного на земельном участке	32:02:0220604:412
9	Сведения о земельных участках (землях общего пользования, территории общего пользования), посредством которых обеспечивается доступ	:3У1
10	Иные сведения	-

4. Пояснения к сведениям об уточняемом земельном участке с кадастровым номером 32:02:0220604:372

--

1. Сведения о характерных точках границ уточняемого земельного участка с кадастровым номером 32:02:0220604:100

Система координат МСК-32

Зона № 2

Обозначение характерных точек границ	Координаты, м				Метод определения координат	Формулы, примененные для расчета средней квадратической погрешности определения координат характерных точек границ (Mt), с подставленными в такие формулы значениями и итоговые (вычисленные) значения Mt, м	Описание закрепления точки
	содержатся в Едином государственном реестре недвижимости		определены в результате выполнения комплексных кадастровых работ				
	X	Y	X	Y			
1	2	3	4	5	6	7	8
н317У	-	-	490755.33	2172286.63	спутн.	0.10	-
н316У	-	-	490755.88	2172291.55	спутн.	0.10	-
н315У	-	-	490750.57	2172291.52	спутн.	0.10	-
н318У	-	-	490750.08	2172287.08	спутн.	0.10	-
н316У	-	-	490755.33	2172286.63	спутн.	0.10	-

2. Сведения о частях границ уточняемого земельного участка с кадастровым номером 32:02:0220604:100

Обозначение части границы		Горизонтальное проложение (S), м	Описание прохождения части границы	Сведения о согласовании местоположения границ (согласовано/спорное)
от т.	до т.			
1	2	3	4	5
н317У	н316У	4.95	-	-
н316У	н315У	5.31	-	-
н315У	н318У	4.47	-	-
н318У	н317У	5.27	-	-

3. Сведения о характеристиках уточняемого земельного участка с кадастровым номером 32:02:0220604:100

№ п/п	Наименование характеристики земельного участка	Значение характеристики
1	2	3
1	Адрес земельного участка	Российская Федерация, Брянская область, муниципальный район Брянский, сельское поселение Снежское, поселок Путевка, гаражно-строительный кооп. Восход-2, земельный участок 129А
1.1	Сведения о местоположении земельного участка (при отсутствии адреса) в структурированном в соответствии с федеральной информационной адресной системой виде	-
1.2	Дополнительные сведения о местоположении земельного участка	-
2	Площадь земельного участка ± величина погрешности определения (вычисления) площади ($P \pm \Delta P$), м ²	25±2.00
3	Формула, примененная для вычисления предельной погрешности определения площади земельного участка, с подставленными значениями и итоговые (вычисленные) значения (ΔP), м ²	$\Delta P = 3.5 * M_t * \sqrt{P} = 3.5 * 0.10 * \sqrt{25} = 2$
4	Площадь земельного участка согласно сведениям Единого государственного реестра недвижимости (Ркад), м ²	25
5	Оценка расхождения Р и Ркад ($P - P_{кад}$), м ²	0
6	Предельные минимальный и максимальный размеры земельного участка (Рмин и Рмакс), м ²	Рмин = 24 Рмакс = 50
7	Вид (виды) разрешенного использования	-
7.1	Дополнительные сведения об использовании земельного участка	-
8	Кадастровый или иной государственный учетный номер (инвентарный) здания, сооружения, объекта незавершенного строительства, расположенного на земельном участке	32:02:0220604:458
9	Сведения о земельных участках (землях общего пользования, территории общего пользования), посредством которых обеспечивается доступ	:ЗУ1
10	Иные сведения	-

4. Пояснения к сведениям об уточняемом земельном участке с кадастровым номером 32:02:0220604:100

1. Сведения о характерных точках границ уточняемого земельного участка с кадастровым номером 32:02:0220604:28

Система координат МСК-32

Зона № 2

Обозначение характерных точек границ	Координаты, м				Метод определения координат	Формулы, примененные для расчета средней квадратической погрешности определения координат характерных точек границ (Mt), с подставленными в такие формулы значениями и итоговые (вычисленные) значения Mt, м	Описание закрепления точки
	содержатся в Едином государственном реестре недвижимости		определены в результате выполнения комплексных кадастровых работ				
	X	Y	X	Y			
1	2	3	4	5	6	7	8
н336У	-	-	490744.61	2172295.40	спутн.	0.10	-
н338У	-	-	490744.51	2172299.81	спутн.	0.10	-
н339У	-	-	490738.17	2172299.68	спутн.	0.10	-
337	-	-	490738.24	2172295.27	спутн.	0.10	-
н336У	-	-	490744.61	2172295.40	спутн.	0.10	-

2. Сведения о частях границ уточняемого земельного участка с кадастровым номером 32:02:0220604:28

Обозначение части границы		Горизонтальное проложение (S), м	Описание прохождения части границы	Сведения о согласовании местоположения границ (согласовано/спорное)
от т.	до т.			
1	2	3	4	5
н336У	н338У	4.41	-	-
н338У	н339У	6.34	-	-
н339У	337	4.41	-	-
337	н336У	6.37	-	-

3. Сведения о характеристиках уточняемого земельного участка с кадастровым номером 32:02:0220604:28

№ п/п	Наименование характеристики земельного участка	Значение характеристики
1	2	3
1	Адрес земельного участка	Российская Федерация, Брянская область, муниципальный район Брянский, сельское поселение Снежское, поселок Путевка, гаражно-строительный кооп. Восход-2, земельный участок 133
1.1	Сведения о местоположении земельного участка (при отсутствии адреса) в структурированном в соответствии с федеральной информационной адресной системой виде	-
1.2	Дополнительные сведения о местоположении земельного участка	-
2	Площадь земельного участка ± величина погрешности определения (вычисления) площади ($P \pm \Delta P$), м ²	28±2.00
3	Формула, примененная для вычисления предельной погрешности определения площади земельного участка, с подставленными значениями и итоговые (вычисленные) значения (ΔP), м ²	$\Delta P = 3.5 * M_t * \sqrt{P} = 3.5 * 0.10 * \sqrt{28} = 2$
4	Площадь земельного участка согласно сведениям Единого государственного реестра недвижимости (Ркад), м ²	28
5	Оценка расхождения Р и Ркад ($P - P_{кад}$), м ²	0
6	Предельные минимальный и максимальный размеры земельного участка (Рмин и Рмакс), м ²	Рмин = 24 Рмакс = 50
7	Вид (виды) разрешенного использования	-
7.1	Дополнительные сведения об использовании земельного участка	-
8	Кадастровый или иной государственный учетный номер (инвентарный) здания, сооружения, объекта незавершенного строительства, расположенного на земельном участке	32:02:0220604:532
9	Сведения о земельных участках (землях общего пользования, территории общего пользования), посредством которых обеспечивается доступ	:ЗУ1
10	Иные сведения	-

4. Пояснения к сведениям об уточняемом земельном участке с кадастровым номером 32:02:0220604:28

--

1. Сведения о характерных точках границ уточняемого земельного участка с кадастровым номером 32:02:0220604:90

Система координат МСК-32

Зона № 2

Обозначение характерных точек границ	Координаты, м				Метод определения координат	Формулы, примененные для расчета средней квадратической погрешности определения координат характерных точек границ (Mt), с подставленными в такие формулы значениями и итоговые (вычисленные) значения Mt, м	Описание закрепления точки
	содержатся в Едином государственном реестре недвижимости		определены в результате выполнения комплексных кадастровых работ				
	X	Y	X	Y			
1	2	3	4	5	6	7	8
н340У	-	-	490744.42	2172304.30	спутн.	0.10	-
н344У	-	-	490744.35	2172309.05	спутн.	0.10	-
н345У	-	-	490737.96	2172309.02	спутн.	0.10	-
н341У	-	-	490738.05	2172304.29	спутн.	0.10	-
н340У	-	-	490744.42	2172304.30	спутн.	0.10	-

2. Сведения о частях границ уточняемого земельного участка с кадастровым номером 32:02:0220604:90

Обозначение части границы		Горизонтальное проложение (S), м	Описание прохождения части границы	Сведения о согласовании местоположения границ (согласовано/спорное)
от т.	до т.			
1	2	3	4	5
н340У	н344У	4.75	-	-
н344У	н345У	6.39	-	-
н345У	н341У	4.73	-	-
н341У	н340У	6.37	-	-

3. Сведения о характеристиках уточняемого земельного участка с кадастровым номером 32:02:0220604:90

№ п/п	Наименование характеристики земельного участка	Значение характеристики
1	2	3
1	Адрес земельного участка	Российская Федерация, Брянская область, муниципальный район Брянский, сельское поселение Снежское, поселок Путевка, гаражно-строительный кооп. Восход-2, земельный участок 135
1.1	Сведения о местоположении земельного участка (при отсутствии адреса) в структурированном в соответствии с федеральной информационной адресной системой виде	-
1.2	Дополнительные сведения о местоположении земельного участка	-
2	Площадь земельного участка ± величина погрешности определения (вычисления) площади ($P \pm \Delta P$), м ²	30±2.00
3	Формула, примененная для вычисления предельной погрешности определения площади земельного участка, с подставленными значениями и итоговые (вычисленные) значения (ΔP), м ²	$\Delta P = 3.5 * M_t * \sqrt{P} = 3.5 * 0.10 * \sqrt{30} = 2$
4	Площадь земельного участка согласно сведениям Единого государственного реестра недвижимости (Ркад), м ²	28
5	Оценка расхождения Р и Ркад (Р-Ркад), м ²	2
6	Предельные минимальный и максимальный размеры земельного участка (Рмин и Рмакс), м ²	Рмин = 24 Рмакс = 50
7	Вид (виды) разрешенного использования	-
7.1	Дополнительные сведения об использовании земельного участка	-
8	Кадастровый или иной государственный учетный номер (инвентарный) здания, сооружения, объекта незавершенного строительства, расположенного на земельном участке	-
9	Сведения о земельных участках (землях общего пользования, территории общего пользования), посредством которых обеспечивается доступ	:ЗУ1
10	Иные сведения	-

4. Пояснения к сведениям об уточняемом земельном участке с кадастровым номером 32:02:0220604:90

--

1. Сведения о характерных точках границ уточняемого земельного участка с кадастровым номером 32:02:0220604:26

Система координат МСК-32

Зона № 2

Обозначение характерных точек границ	Координаты, м				Метод определения координат	Формулы, примененные для расчета средней квадратической погрешности определения координат характерных точек границ (Mt), с подставленными в такие формулы значениями и итоговые (вычисленные) значения Mt, м	Описание закрепления точки
	содержатся в Едином государственном реестре недвижимости		определены в результате выполнения комплексных кадастровых работ				
	X	Y	X	Y			
1	2	3	4	5	6	7	8
н346У	-	-	490744.24	2172313.63	спутн.	0.10	-
н348У	-	-	490744.14	2172318.60	спутн.	0.10	-
н349У	-	-	490737.73	2172318.47	спутн.	0.10	-
н347У	-	-	490737.84	2172313.50	спутн.	0.10	-
н346У	-	-	490744.24	2172313.63	спутн.	0.10	-

2. Сведения о частях границ уточняемого земельного участка с кадастровым номером 32:02:0220604:26

Обозначение части границы		Горизонтальное проложение (S), м	Описание прохождения части границы	Сведения о согласовании местоположения границ (согласовано/спорное)
от т.	до т.			
1	2	3	4	5
н346У	н348У	4.97	-	-
н348У	н349У	6.41	-	-
н349У	н347У	4.97	-	-
н347У	н346У	6.40	-	-

3. Сведения о характеристиках уточняемого земельного участка с кадастровым номером 32:02:0220604:26

№ п/п	Наименование характеристики земельного участка	Значение характеристики
1	2	3
1	Адрес земельного участка	Российская Федерация, Брянская область, муниципальный район Брянский, сельское поселение Снежское, поселок Путевка, гаражно-строительный кооп. Восход-2, земельный участок 137
1.1	Сведения о местоположении земельного участка (при отсутствии адреса) в структурированном в соответствии с федеральной информационной адресной системой виде	-
1.2	Дополнительные сведения о местоположении земельного участка	-
2	Площадь земельного участка ± величина погрешности определения (вычисления) площади ($P \pm \Delta P$), м ²	32±2.00
3	Формула, примененная для вычисления предельной погрешности определения площади земельного участка, с подставленными значениями и итоговые (вычисленные) значения (ΔP), м ²	$\Delta P = 3.5 * M_t * \sqrt{P} = 3.5 * 0.10 * \sqrt{32} = 2$
4	Площадь земельного участка согласно сведениям Единого государственного реестра недвижимости ($P_{\text{кад}}$), м ²	31
5	Оценка расхождения P и $P_{\text{кад}}$ ($P - P_{\text{кад}}$), м ²	1
6	Предельные минимальный и максимальный размеры земельного участка ($P_{\text{мин}}$ и $P_{\text{макс}}$), м ²	$P_{\text{мин}} = 24$ $P_{\text{макс}} = 50$
7	Вид (виды) разрешенного использования	-
7.1	Дополнительные сведения об использовании земельного участка	-
8	Кадастровый или иной государственный учетный номер (инвентарный) здания, сооружения, объекта незавершенного строительства, расположенного на земельном участке	32:02:0220605:348
9	Сведения о земельных участках (землях общего пользования, территории общего пользования), посредством которых обеспечивается доступ	:ЗУ1
10	Иные сведения	-

4. Пояснения к сведениям об уточняемом земельном участке с кадастровым номером 32:02:0220604:26

--

1. Сведения о характерных точках границ уточняемого земельного участка с кадастровым номером 32:02:0220604:97

Система координат МСК-32

Зона № 2

Обозначение характерных точек границ	Координаты, м				Метод определения координат	Формулы, примененные для расчета средней квадратической погрешности определения координат характерных точек границ (Mt), с подставленными в такие формулы значениями и итоговые (вычисленные) значения Mt, м	Описание закрепления точки
	содержатся в Едином государственном реестре недвижимости		определены в результате выполнения комплексных кадастровых работ				
	X	Y	X	Y			
1	2	3	4	5	6	7	8
н348У	-	-	490744.14	2172318.60	спутн.	0.10	-
н350У	-	-	490744.09	2172323.19	спутн.	0.10	-
н351У	-	-	490743.51	2172323.17	спутн.	0.10	-
н352У	-	-	490737.54	2172322.95	спутн.	0.10	-
н349У	-	-	490737.73	2172318.47	спутн.	0.10	-
н348У	-	-	490744.14	2172318.60	спутн.	0.10	-

2. Сведения о частях границ уточняемого земельного участка с кадастровым номером 32:02:0220604:97

Обозначение части границы		Горизонтальное проложение (S), м	Описание прохождения части границы	Сведения о согласовании местоположения границ (согласовано/спорное)
от т.	до т.			
1	2	3	4	5
н348У	н350У	4.59	-	-
н350У	н351У	0.58	-	-
н351У	н352У	5.97	-	-
н352У	н349У	4.48	-	-
н349У	н348У	6.41	-	-

3. Сведения о характеристиках уточняемого земельного участка с кадастровым номером 32:02:0220604:97

№ п/п	Наименование характеристики земельного участка	Значение характеристики
1	2	3
1	Адрес земельного участка	Российская Федерация, Брянская область, муниципальный район Брянский, сельское поселение Снежское, поселок Путевка, гаражно-строительный кооп. Восход-2, земельный участок 138
1.1	Сведения о местоположении земельного участка (при отсутствии адреса) в структурированном в соответствии с федеральной информационной адресной системой виде	-
1.2	Дополнительные сведения о местоположении земельного участка	-
2	Площадь земельного участка ± величина погрешности определения (вычисления) площади ($P \pm \Delta P$), м ²	29±2.00
3	Формула, примененная для вычисления предельной погрешности определения площади земельного участка, с подставленными значениями и итоговые (вычисленные) значения (ΔP), м ²	$\Delta P = 3.5 * M_t * \sqrt{P} = 3.5 * 0.10 * \sqrt{29} = 2$
4	Площадь земельного участка согласно сведениям Единого государственного реестра недвижимости (Ркад), м ²	27
5	Оценка расхождения Р и Ркад ($P - P_{кад}$), м ²	2
6	Предельные минимальный и максимальный размеры земельного участка (Рмин и Рмакс), м ²	Рмин = 24 Рмакс = 50
7	Вид (виды) разрешенного использования	-
7.1	Дополнительные сведения об использовании земельного участка	-
8	Кадастровый или иной государственный учетный номер (инвентарный) здания, сооружения, объекта незавершенного строительства, расположенного на земельном участке	32:02:0220604:559
9	Сведения о земельных участках (землях общего пользования, территории общего пользования), посредством которых обеспечивается доступ	:ЗУ1
10	Иные сведения	-

4. Пояснения к сведениям об уточняемом земельном участке с кадастровым номером 32:02:0220604:97

--

1. Сведения о характерных точках границ уточняемого земельного участка с кадастровым номером 32:02:0220604:207

Система координат МСК-32

Зона № 2

Обозначение характерных точек границ	Координаты, м				Метод определения координат	Формулы, примененные для расчета средней квадратической погрешности определения координат характерных точек границ (Mt), с подставленными в такие формулы значениями и итоговые (вычисленные) значения Mt, м	Описание закрепления точки
	содержатся в Едином государственном реестре недвижимости		определены в результате выполнения комплексных кадастровых работ				
	X	Y	X	Y			
1	2	3	4	5	6	7	8
н353У	-	-	490743.32	2172328.17	спутн.	0.10	-
н355У	-	-	490742.91	2172334.12	спутн.	0.10	-
н356У	-	-	490736.91	2172333.90	спутн.	0.10	-
н354У	-	-	490737.32	2172327.95	спутн.	0.10	-
н353У	-	-	490743.32	2172328.17	спутн.	0.10	-

2. Сведения о частях границ уточняемого земельного участка с кадастровым номером 32:02:0220604:207

Обозначение части границы		Горизонтальное проложение (S), м	Описание прохождения части границы	Сведения о согласовании местоположения границ (согласовано/спорное)
от т.	до т.			
1	2	3	4	5
н353У	н355У	5.96	-	-
н355У	н356У	6.00	-	-
н356У	н354У	5.96	-	-
н354У	н353У	6.00	-	-

3. Сведения о характеристиках уточняемого земельного участка с кадастровым номером 32:02:0220604:207

№ п/п	Наименование характеристики земельного участка	Значение характеристики
1	2	3
1	Адрес земельного участка	Российская Федерация, Брянская область, муниципальный район Брянский, сельское поселение Снежское, поселок Путевка, гаражно-строительный кооп. Восход-2, земельный участок 140
1.1	Сведения о местоположении земельного участка (при отсутствии адреса) в структурированном в соответствии с федеральной информационной адресной системой виде	-
1.2	Дополнительные сведения о местоположении земельного участка	-
2	Площадь земельного участка ± величина погрешности определения (вычисления) площади ($P \pm \Delta P$), м ²	36±2.00
3	Формула, примененная для вычисления предельной погрешности определения площади земельного участка, с подставленными значениями и итоговые (вычисленные) значения (ΔP), м ²	$\Delta P = 3.5 * M_t * \sqrt{P} = 3.5 * 0.10 * \sqrt{36} = 2$
4	Площадь земельного участка согласно сведениям Единого государственного реестра недвижимости (Ркад), м ²	24
5	Оценка расхождения Р и Ркад ($P - P_{кад}$), м ²	12
6	Предельные минимальный и максимальный размеры земельного участка (Рмин и Рмакс), м ²	Рмин = 24 Рмакс = 50
7	Вид (виды) разрешенного использования	-
7.1	Дополнительные сведения об использовании земельного участка	-
8	Кадастровый или иной государственный учетный номер (инвентарный) здания, сооружения, объекта незавершенного строительства, расположенного на земельном участке	32:02:0220604:497
9	Сведения о земельных участках (землях общего пользования, территории общего пользования), посредством которых обеспечивается доступ	:ЗУ1
10	Иные сведения	-

4. Пояснения к сведениям об уточняемом земельном участке с кадастровым номером 32:02:0220604:207

--

1. Сведения о характерных точках границ уточняемого земельного участка с кадастровым номером 32:02:0220604:210

Система координат МСК-32

Зона № 2

Обозначение характерных точек границ	Координаты, м				Метод определения координат	Формулы, примененные для расчета средней квадратической погрешности определения координат характерных точек границ (Mt), с подставленными в такие формулы значениями и итоговые (вычисленные) значения Mt, м	Описание закрепления точки
	содержатся в Едином государственном реестре недвижимости		определены в результате выполнения комплексных кадастровых работ				
	X	Y	X	Y			
1	2	3	4	5	6	7	8
н363У	-	-	490742.23	2172353.17	спутн.	0.10	-
н365У	-	-	490741.83	2172357.12	спутн.	0.10	-
н366У	-	-	490735.50	2172356.56	спутн.	0.10	-
367	-	-	490735.52	2172356.25	спутн.	0.10	-
364	-	-	490735.73	2172352.65	спутн.	0.10	-
н363У	-	-	490742.23	2172353.17	спутн.	0.10	-

2. Сведения о частях границ уточняемого земельного участка с кадастровым номером 32:02:0220604:210

Обозначение части границы		Горизонтальное проложение (S), м	Описание прохождения части границы	Сведения о согласовании местоположения границ (согласовано/спорное)
от т.	до т.			
1	2	3	4	5
н363У	н365У	3.97	-	-
н365У	н366У	6.35	-	-
н366У	367	0.31	-	-
367	364	3.61	-	-
364	н363У	6.52	-	-

3. Сведения о характеристиках уточняемого земельного участка с кадастровым номером 32:02:0220604:210

№ п/п	Наименование характеристики земельного участка	Значение характеристики
1	2	3
1	Адрес земельного участка	Российская Федерация, Брянская область, муниципальный район Брянский, сельское поселение Снежское, поселок Путевка, гаражно-строительный кооп. Восход-2, земельный участок 145
1.1	Сведения о местоположении земельного участка (при отсутствии адреса) в структурированном в соответствии с федеральной информационной адресной системой виде	-
1.2	Дополнительные сведения о местоположении земельного участка	-
2	Площадь земельного участка ± величина погрешности определения (вычисления) площади ($P \pm \Delta P$), м ²	25±2.00
3	Формула, примененная для вычисления предельной погрешности определения площади земельного участка, с подставленными значениями и итоговые (вычисленные) значения (ΔP), м ²	$\Delta P = 3.5 * M_t * \sqrt{P} = 3.5 * 0.10 * \sqrt{25} = 2$
4	Площадь земельного участка согласно сведениям Единого государственного реестра недвижимости (Ркад), м ²	24
5	Оценка расхождения Р и Ркад ($P - P_{кад}$), м ²	1
6	Предельные минимальный и максимальный размеры земельного участка (Рмин и Рмакс), м ²	Рмин = 24 Рмакс = 50
7	Вид (виды) разрешенного использования	-
7.1	Дополнительные сведения об использовании земельного участка	-
8	Кадастровый или иной государственный учетный номер (инвентарный) здания, сооружения, объекта незавершенного строительства, расположенного на земельном участке	32:02:0220604:335
9	Сведения о земельных участках (землях общего пользования, территории общего пользования), посредством которых обеспечивается доступ	:ЗУ1
10	Иные сведения	-

4. Пояснения к сведениям об уточняемом земельном участке с кадастровым номером 32:02:0220604:210

--

1. Сведения о характерных точках границ уточняемого земельного участка с кадастровым номером 32:02:0220604:213

Система координат МСК-32

Зона № 2

Обозначение характерных точек границ	Координаты, м				Метод определения координат	Формулы, примененные для расчета средней квадратической погрешности определения координат характерных точек границ (Mt), с подставленными в такие формулы значениями и итоговые (вычисленные) значения Mt, м	Описание закрепления точки
	содержатся в Едином государственном реестре недвижимости		определены в результате выполнения комплексных кадастровых работ				
	X	Y	X	Y			
1	2	3	4	5	6	7	8
н373У	-	-	490740.69	2172369.90	спутн.	0.10	-
н376У	-	-	490740.37	2172374.39	спутн.	0.10	-
н377У	-	-	490734.13	2172373.94	спутн.	0.10	-
н374У	-	-	490734.46	2172369.45	спутн.	0.10	-
н373У	-	-	490740.69	2172369.90	спутн.	0.10	-

2. Сведения о частях границ уточняемого земельного участка с кадастровым номером 32:02:0220604:213

Обозначение части границы		Горизонтальное проложение (S), м	Описание прохождения части границы	Сведения о согласовании местоположения границ (согласовано/спорное)
от т.	до т.			
1	2	3	4	5
н373У	н376У	4.50	-	-
н376У	н377У	6.26	-	-
н377У	н374У	4.50	-	-
н374У	н373У	6.25	-	-

3. Сведения о характеристиках уточняемого земельного участка с кадастровым номером 32:02:0220604:213

№ п/п	Наименование характеристики земельного участка	Значение характеристики
1	2	3
1	Адрес земельного участка	Российская Федерация, Брянская область, муниципальный район Брянский, сельское поселение Снежское, поселок Путевка, гаражно-строительный кооп. Восход-2, земельный участок 149
1.1	Сведения о местоположении земельного участка (при отсутствии адреса) в структурированном в соответствии с федеральной информационной адресной системой виде	-
1.2	Дополнительные сведения о местоположении земельного участка	-
2	Площадь земельного участка ± величина погрешности определения (вычисления) площади ($P \pm \Delta P$), м ²	28±2.00
3	Формула, примененная для вычисления предельной погрешности определения площади земельного участка, с подставленными значениями и итоговые (вычисленные) значения (ΔP), м ²	$\Delta P = 3.5 * M_t * \sqrt{P} = 3.5 * 0.10 * \sqrt{28} = 2$
4	Площадь земельного участка согласно сведениям Единого государственного реестра недвижимости (Ркад), м ²	24
5	Оценка расхождения Р и Ркад ($P - P_{кад}$), м ²	4
6	Предельные минимальный и максимальный размеры земельного участка (Рмин и Рмакс), м ²	Рмин = 24 Рмакс = 50
7	Вид (виды) разрешенного использования	-
7.1	Дополнительные сведения об использовании земельного участка	-
8	Кадастровый или иной государственный учетный номер (инвентарный) здания, сооружения, объекта незавершенного строительства, расположенного на земельном участке	32:02:0220604:579
9	Сведения о земельных участках (землях общего пользования, территории общего пользования), посредством которых обеспечивается доступ	:ЗУ1
10	Иные сведения	-

4. Пояснения к сведениям об уточняемом земельном участке с кадастровым номером 32:02:0220604:213

--

1. Сведения о характерных точках границ уточняемого земельного участка с кадастровым номером 32:02:0220604:214

Система координат МСК-32

Зона № 2

Обозначение характерных точек границ	Координаты, м				Метод определения координат	Формулы, примененные для расчета средней квадратической погрешности определения координат характерных точек границ (Mt), с подставленными в такие формулы значениями и итоговые (вычисленные) значения Mt, м	Описание закрепления точки
	содержатся в Едином государственном реестре недвижимости		определены в результате выполнения комплексных кадастровых работ				
	X	Y	X	Y			
1	2	3	4	5	6	7	8
н376У	-	-	490740.37	2172374.39	спутн.	0.10	-
н378У	-	-	490740.01	2172379.43	спутн.	0.10	-
н379У	-	-	490733.74	2172379.25	спутн.	0.10	-
н377У	-	-	490734.13	2172373.94	спутн.	0.10	-
н376У	-	-	490740.37	2172374.39	спутн.	0.10	-

2. Сведения о частях границ уточняемого земельного участка с кадастровым номером 32:02:0220604:214

Обозначение части границы		Горизонтальное проложение (S), м	Описание прохождения части границы	Сведения о согласовании местоположения границ (согласовано/спорное)
от т.	до т.			
1	2	3	4	5
н376У	н378У	5.05	-	-
н378У	н379У	6.27	-	-
н379У	н377У	5.32	-	-
н377У	н376У	6.26	-	-

3. Сведения о характеристиках уточняемого земельного участка с кадастровым номером 32:02:0220604:214

№ п/п	Наименование характеристики земельного участка	Значение характеристики
1	2	3
1	Адрес земельного участка	Российская Федерация, Брянская область, муниципальный район Брянский, сельское поселение Снежское, поселок Путевка, гаражно-строительный кооп. Восход-2, земельный участок 150
1.1	Сведения о местоположении земельного участка (при отсутствии адреса) в структурированном в соответствии с федеральной информационной адресной системой виде	-
1.2	Дополнительные сведения о местоположении земельного участка	-
2	Площадь земельного участка ± величина погрешности определения (вычисления) площади ($P \pm \Delta P$), м ²	32±2.00
3	Формула, примененная для вычисления предельной погрешности определения площади земельного участка, с подставленными значениями и итоговые (вычисленные) значения (ΔP), м ²	$\Delta P = 3.5 * M_t * \sqrt{P} = 3.5 * 0.10 * \sqrt{32} = 2$
4	Площадь земельного участка согласно сведениям Единого государственного реестра недвижимости (Ркад), м ²	24
5	Оценка расхождения Р и Ркад (Р-Ркад), м ²	8
6	Предельные минимальный и максимальный размеры земельного участка (Рмин и Рмакс), м ²	Рмин = 24 Рмакс = 50
7	Вид (виды) разрешенного использования	-
7.1	Дополнительные сведения об использовании земельного участка	-
8	Кадастровый или иной государственный учетный номер (инвентарный) здания, сооружения, объекта незавершенного строительства, расположенного на земельном участке	-
9	Сведения о земельных участках (землях общего пользования, территории общего пользования), посредством которых обеспечивается доступ	:ЗУ1
10	Иные сведения	-

4. Пояснения к сведениям об уточняемом земельном участке с кадастровым номером 32:02:0220604:214

--

1. Сведения о характерных точках границ уточняемого земельного участка с кадастровым номером 32:02:0220604:217

Система координат МСК-32

Зона № 2

Обозначение характерных точек границ	Координаты, м				Метод определения координат	Формулы, примененные для расчета средней квадратической погрешности определения координат характерных точек границ (Mt), с подставленными в такие формулы значениями и итоговые (вычисленные) значения Mt, м	Описание закрепления точки
	содержатся в Едином государственном реестре недвижимости		определены в результате выполнения комплексных кадастровых работ				
	X	Y	X	Y			
1	2	3	4	5	6	7	8
н380У	-	-	490739.88	2172383.64	спутн.	0.10	-
н382У	-	-	490739.69	2172387.89	спутн.	0.10	-
н383У	-	-	490739.40	2172387.89	спутн.	0.10	-
н384У	-	-	490733.30	2172387.93	спутн.	0.10	-
н381У	-	-	490733.54	2172383.38	спутн.	0.10	-
н380У	-	-	490739.88	2172383.64	спутн.	0.10	-

2. Сведения о частях границ уточняемого земельного участка с кадастровым номером 32:02:0220604:217

Обозначение части границы		Горизонтальное проложение (S), м	Описание прохождения части границы	Сведения о согласовании местоположения границ (согласовано/спорное)
от т.	до т.			
1	2	3	4	5
н380У	н382У	4.25	-	-
н382У	н383У	0.29	-	-
н383У	н384У	6.10	-	-
н384У	н381У	4.56	-	-
н381У	н380У	6.35	-	-

3. Сведения о характеристиках уточняемого земельного участка с кадастровым номером 32:02:0220604:217

№ п/п	Наименование характеристики земельного участка	Значение характеристики
1	2	3
1	Адрес земельного участка	Российская Федерация, Брянская область, муниципальный район Брянский, сельское поселение Снежское, поселок Путевка, гаражно-строительный кооп. Восход-2, земельный участок 152
1.1	Сведения о местоположении земельного участка (при отсутствии адреса) в структурированном в соответствии с федеральной информационной адресной системой виде	-
1.2	Дополнительные сведения о местоположении земельного участка	-
2	Площадь земельного участка ± величина погрешности определения (вычисления) площади ($P \pm \Delta P$), м ²	28±2.00
3	Формула, примененная для вычисления предельной погрешности определения площади земельного участка, с подставленными значениями и итоговые (вычисленные) значения (ΔP), м ²	$\Delta P = 3.5 * M_t * \sqrt{P} = 3.5 * 0.10 * \sqrt{28} = 2$
4	Площадь земельного участка согласно сведениям Единого государственного реестра недвижимости (Ркад), м ²	24
5	Оценка расхождения Р и Ркад ($P - P_{кад}$), м ²	4
6	Предельные минимальный и максимальный размеры земельного участка (Рмин и Рмакс), м ²	Рмин = 24 Рмакс = 50
7	Вид (виды) разрешенного использования	-
7.1	Дополнительные сведения об использовании земельного участка	-
8	Кадастровый или иной государственный учетный номер (инвентарный) здания, сооружения, объекта незавершенного строительства, расположенного на земельном участке	32:02:0220606:472
9	Сведения о земельных участках (землях общего пользования, территории общего пользования), посредством которых обеспечивается доступ	:ЗУ1
10	Иные сведения	-

4. Пояснения к сведениям об уточняемом земельном участке с кадастровым номером 32:02:0220604:217

--

1. Сведения о характерных точках границ уточняемого земельного участка с кадастровым номером 32:02:0220604:221

Система координат МСК-32

Зона № 2

Обозначение характерных точек границ	Координаты, м				Метод определения координат	Формулы, примененные для расчета средней квадратической погрешности определения координат характерных точек границ (Mt), с подставленными в такие формулы значениями и итоговые (вычисленные) значения Mt, м	Описание закрепления точки
	содержатся в Едином государственном реестре недвижимости		определены в результате выполнения комплексных кадастровых работ				
	X	Y	X	Y			
1	2	3	4	5	6	7	8
н388У	-	-	490739.55	2172395.81	спутн.	0.10	-
н390У	-	-	490739.64	2172400.11	спутн.	0.10	-
н391У	-	-	490732.96	2172400.07	спутн.	0.10	-
н389У	-	-	490732.99	2172395.77	спутн.	0.10	-
н388У	-	-	490739.55	2172395.81	спутн.	0.10	-

2. Сведения о частях границ уточняемого земельного участка с кадастровым номером 32:02:0220604:221

Обозначение части границы		Горизонтальное проложение (S), м	Описание прохождения части границы	Сведения о согласовании местоположения границ (согласовано/спорное)
от т.	до т.			
1	2	3	4	5
н388У	н390У	4.30	-	-
н390У	н391У	6.68	-	-
н391У	н389У	4.30	-	-
н389У	н388У	6.56	-	-

3. Сведения о характеристиках уточняемого земельного участка с кадастровым номером 32:02:0220604:221

№ п/п	Наименование характеристики земельного участка	Значение характеристики
1	2	3
1	Адрес земельного участка	Российская Федерация, Брянская область, муниципальный район Брянский, сельское поселение Снежское, поселок Путевка, гаражно-строительный кооп. Восход-2, земельный участок 155
1.1	Сведения о местоположении земельного участка (при отсутствии адреса) в структурированном в соответствии с федеральной информационной адресной системой виде	-
1.2	Дополнительные сведения о местоположении земельного участка	-
2	Площадь земельного участка ± величина погрешности определения (вычисления) площади ($P \pm \Delta P$), м ²	28±2.00
3	Формула, примененная для вычисления предельной погрешности определения площади земельного участка, с подставленными значениями и итоговые (вычисленные) значения (ΔP), м ²	$\Delta P = 3.5 * M_t * \sqrt{P} = 3.5 * 0.10 * \sqrt{28} = 2$
4	Площадь земельного участка согласно сведениям Единого государственного реестра недвижимости (Ркад), м ²	24
5	Оценка расхождения Р и Ркад ($P - P_{кад}$), м ²	4
6	Предельные минимальный и максимальный размеры земельного участка (Рмин и Рмакс), м ²	Рмин = 24 Рмакс = 50
7	Вид (виды) разрешенного использования	-
7.1	Дополнительные сведения об использовании земельного участка	-
8	Кадастровый или иной государственный учетный номер (инвентарный) здания, сооружения, объекта незавершенного строительства, расположенного на земельном участке	32:02:0220604:543
9	Сведения о земельных участках (землях общего пользования, территории общего пользования), посредством которых обеспечивается доступ	:ЗУ1
10	Иные сведения	-

4. Пояснения к сведениям об уточняемом земельном участке с кадастровым номером 32:02:0220604:221

--

1. Сведения о характерных точках границ уточняемого земельного участка с кадастровым номером 32:02:0220604:29

Система координат МСК-32

Зона № 2

Обозначение характерных точек границ	Координаты, м				Метод определения координат	Формулы, примененные для расчета средней квадратической погрешности определения координат характерных точек границ (Mt), с подставленными в такие формулы значениями и итоговые (вычисленные) значения Mt, м	Описание закрепления точки
	содержатся в Едином государственном реестре недвижимости		определены в результате выполнения комплексных кадастровых работ				
	X	Y	X	Y			
1	2	3	4	5	6	7	8
н390У	-	-	490739.64	2172400.11	спутн.	0.10	-
н392У	-	-	490739.67	2172405.37	спутн.	0.10	-
н393У	-	-	490739.40	2172405.38	спутн.	0.10	-
н394У	-	-	490733.00	2172404.97	спутн.	0.10	-
н391У	-	-	490732.96	2172400.07	спутн.	0.10	-
н390У	-	-	490739.64	2172400.11	спутн.	0.10	-

2. Сведения о частях границ уточняемого земельного участка с кадастровым номером 32:02:0220604:29

Обозначение части границы		Горизонтальное проложение (S), м	Описание прохождения части границы	Сведения о согласовании местоположения границ (согласовано/спорное)
от т.	до т.			
1	2	3	4	5
н390У	н392У	5.26	-	-
н392У	н393У	0.27	-	-
н393У	н394У	6.41	-	-
н394У	н391У	4.90	-	-
н391У	н390У	6.68	-	-

3. Сведения о характеристиках уточняемого земельного участка с кадастровым номером 32:02:0220604:29

№ п/п	Наименование характеристики земельного участка	Значение характеристики
1	2	3
1	Адрес земельного участка	Российская Федерация, Брянская область, муниципальный район Брянский, сельское поселение Снежское, поселок Путевка, гаражно-строительный кооп. Восход-2, земельный участок 156
1.1	Сведения о местоположении земельного участка (при отсутствии адреса) в структурированном в соответствии с федеральной информационной адресной системой виде	-
1.2	Дополнительные сведения о местоположении земельного участка	-
2	Площадь земельного участка ± величина погрешности определения (вычисления) площади ($P \pm \Delta P$), м ²	34±2.00
3	Формула, примененная для вычисления предельной погрешности определения площади земельного участка, с подставленными значениями и итоговые (вычисленные) значения (ΔP), м ²	$\Delta P = 3.5 * M_t * \sqrt{P} = 3.5 * 0.10 * \sqrt{34} = 2$
4	Площадь земельного участка согласно сведениям Единого государственного реестра недвижимости (Ркад), м ²	33
5	Оценка расхождения Р и Ркад ($P - P_{кад}$), м ²	1
6	Предельные минимальный и максимальный размеры земельного участка (Рмин и Рмакс), м ²	Рмин = 24 Рмакс = 50
7	Вид (виды) разрешенного использования	-
7.1	Дополнительные сведения об использовании земельного участка	-
8	Кадастровый или иной государственный учетный номер (инвентарный) здания, сооружения, объекта незавершенного строительства, расположенного на земельном участке	32:02:0220604:535
9	Сведения о земельных участках (землях общего пользования, территории общего пользования), посредством которых обеспечивается доступ	:3У1
10	Иные сведения	-

4. Пояснения к сведениям об уточняемом земельном участке с кадастровым номером 32:02:0220604:29

--

1. Сведения о характерных точках границ уточняемого земельного участка с кадастровым номером 32:02:0220604:223

Система координат МСК-32

Зона № 2

Обозначение характерных точек границ	Координаты, м				Метод определения координат	Формулы, примененные для расчета средней квадратической погрешности определения координат характерных точек границ (Mt), с подставленными в такие формулы значениями и итоговые (вычисленные) значения Mt, м	Описание закрепления точки
	содержатся в Едином государственном реестре недвижимости		определены в результате выполнения комплексных кадастровых работ				
	X	Y	X	Y			
1	2	3	4	5	6	7	8
н412У	-	-	490762.64	2172439.46	спутн.	0.10	-
н414У	-	-	490762.14	2172443.57	спутн.	0.10	-
н415У	-	-	490755.92	2172442.99	спутн.	0.10	-
н416У	-	-	490755.83	2172444.08	спутн.	0.10	-
н417У	-	-	490752.71	2172443.69	спутн.	0.10	-
н418У	-	-	490753.19	2172439.64	спутн.	0.10	-
н419У	-	-	490756.16	2172439.99	спутн.	0.10	-
420	-	-	490756.45	2172440.02	спутн.	0.10	-
н413У	-	-	490756.55	2172438.94	спутн.	0.10	-
н412У	-	-	490762.64	2172439.46	спутн.	0.10	-

2. Сведения о частях границ уточняемого земельного участка с кадастровым номером 32:02:0220604:223

Обозначение части границы		Горизонтальное проложение (S), м	Описание прохождения части границы	Сведения о согласовании местоположения границ (согласовано/спорное)
от т.	до т.			
1	2	3	4	5
н412У	н414У	4.14	-	-
н414У	н415У	6.25	-	-
н415У	н416У	1.09	-	-
н416У	н417У	3.14	-	-
н417У	н418У	4.08	-	-
н418У	н419У	2.99	-	-
н419У	420	0.29	-	-
420	н413У	1.08	-	-
н413У	н412У	6.11	-	-

3. Сведения о характеристиках уточняемого земельного участка с кадастровым номером 32:02:0220604:223

№ п/п	Наименование характеристики земельного участка	Значение характеристики
1	2	3
1	Адрес земельного участка	Российская Федерация, Брянская область, муниципальный район Брянский, сельское поселение Снежское, поселок Путевка, гаражно-строительный кооп. Восход-2, земельный участок 164
1.1	Сведения о местоположении земельного участка (при отсутствии адреса) в структурированном в соответствии с федеральной информационной адресной системой виде	-
1.2	Дополнительные сведения о местоположении земельного участка	-
2	Площадь земельного участка ± величина погрешности определения (вычисления) площади ($P \pm \Delta P$), м ²	38±2.00
3	Формула, примененная для вычисления предельной погрешности определения площади земельного участка, с подставленными значениями и итоговые (вычисленные) значения (ΔP), м ²	$\Delta P = 3.5 * M_t * \sqrt{P} = 3.5 * 0.10 * \sqrt{38} = 2$
4	Площадь земельного участка согласно сведениям Единого государственного реестра недвижимости (Ркад), м ²	24
5	Оценка расхождения Р и Ркад ($P - P_{кад}$), м ²	14
6	Предельные минимальный и максимальный размеры земельного участка (Рмин и Рмакс), м ²	Рмин = 24 Рмакс = 50
7	Вид (виды) разрешенного использования	-
7.1	Дополнительные сведения об использовании земельного участка	-
8	Кадастровый или иной государственный учетный номер (инвентарный) здания, сооружения, объекта незавершенного строительства, расположенного на земельном участке	32:02:0220604:407
9	Сведения о земельных участках (землях общего пользования, территории общего пользования), посредством которых обеспечивается доступ	:ЗУ1
10	Иные сведения	-

4. Пояснения к сведениям об уточняемом земельном участке с кадастровым номером 32:02:0220604:223

--

1. Сведения о характерных точках границ уточняемого земельного участка с кадастровым номером 32:02:0220604:225

Система координат МСК-32

Зона № 2

Обозначение характерных точек границ	Координаты, м				Метод определения координат	Формулы, примененные для расчета средней квадратической погрешности определения координат характерных точек границ (Mt), с подставленными в такие формулы значениями и итоговые (вычисленные) значения Mt, м	Описание закрепления точки
	содержатся в Едином государственном реестре недвижимости		определены в результате выполнения комплексных кадастровых работ				
	X	Y	X	Y			
1	2	3	4	5	6	7	8
н421У	-	-	490761.75	2172447.81	спутн.	0.10	-
н425У	-	-	490761.37	2172451.53	спутн.	0.10	-
н426У	-	-	490755.12	2172450.95	спутн.	0.10	-
н423У	-	-	490755.44	2172447.92	спутн.	0.10	-
н422У	-	-	490755.51	2172447.23	спутн.	0.10	-
н421У	-	-	490761.75	2172447.81	спутн.	0.10	-

2. Сведения о частях границ уточняемого земельного участка с кадастровым номером 32:02:0220604:225

Обозначение части границы		Горизонтальное проложение (S), м	Описание прохождения части границы	Сведения о согласовании местоположения границ (согласовано/спорное)
от т.	до т.			
1	2	3	4	5
н421У	н425У	3.74	-	-
н425У	н426У	6.28	-	-
н426У	н423У	3.05	-	-
н423У	н422У	0.69	-	-
н422У	н421У	6.27	-	-

3. Сведения о характеристиках уточняемого земельного участка с кадастровым номером 32:02:0220604:225

№ п/п	Наименование характеристики земельного участка	Значение характеристики
1	2	3
1	Адрес земельного участка	Российская Федерация, Брянская область, муниципальный район Брянский, сельское поселение Снежское, поселок Путевка, гаражно-строительный кооп. Восход-2, земельный участок 166
1.1	Сведения о местоположении земельного участка (при отсутствии адреса) в структурированном в соответствии с федеральной информационной адресной системой виде	-
1.2	Дополнительные сведения о местоположении земельного участка	-
2	Площадь земельного участка ± величина погрешности определения (вычисления) площади ($P \pm \Delta P$), м ²	23±2.00
3	Формула, примененная для вычисления предельной погрешности определения площади земельного участка, с подставленными значениями и итоговые (вычисленные) значения (ΔP), м ²	$\Delta P = 3.5 * M_t * \sqrt{P} = 3.5 * 0.10 * \sqrt{23} = 2$
4	Площадь земельного участка согласно сведениям Единого государственного реестра недвижимости ($P_{\text{кад}}$), м ²	24
5	Оценка расхождения P и $P_{\text{кад}}$ ($P - P_{\text{кад}}$), м ²	1
6	Предельные минимальный и максимальный размеры земельного участка ($P_{\text{мин}}$ и $P_{\text{макс}}$), м ²	$P_{\text{мин}} = 24$ $P_{\text{макс}} = 50$
7	Вид (виды) разрешенного использования	-
7.1	Дополнительные сведения об использовании земельного участка	-
8	Кадастровый или иной государственный учетный номер (инвентарный) здания, сооружения, объекта незавершенного строительства, расположенного на земельном участке	-
9	Сведения о земельных участках (землях общего пользования, территории общего пользования), посредством которых обеспечивается доступ	:ЗУ1
10	Иные сведения	-

4. Пояснения к сведениям об уточняемом земельном участке с кадастровым номером 32:02:0220604:225

--

1. Сведения о характерных точках границ уточняемого земельного участка с кадастровым номером 32:02:0220604:226

Система координат МСК-32

Зона № 2

Обозначение характерных точек границ	Координаты, м				Метод определения координат	Формулы, примененные для расчета средней квадратической погрешности определения координат характерных точек границ (Mt), с подставленными в такие формулы значениями и итоговые (вычисленные) значения Mt, м	Описание закрепления точки
	содержатся в Едином государственном реестре недвижимости		определены в результате выполнения комплексных кадастровых работ				
	X	Y	X	Y			
1	2	3	4	5	6	7	8
н425У	-	-	490761.37	2172451.53	спутн.	0.10	-
н427У	-	-	490760.99	2172455.58	спутн.	0.10	-
н428У	-	-	490754.69	2172455.00	спутн.	0.10	-
н429У	-	-	490755.04	2172451.74	спутн.	0.10	-
н426У	-	-	490755.12	2172450.95	спутн.	0.10	-
н425У	-	-	490761.37	2172451.53	спутн.	0.10	-

2. Сведения о частях границ уточняемого земельного участка с кадастровым номером 32:02:0220604:226

Обозначение части границы		Горизонтальное проложение (S), м	Описание прохождения части границы	Сведения о согласовании местоположения границ (согласовано/спорное)
от т.	до т.			
1	2	3	4	5
н425У	н427У	4.07	-	-
н427У	н428У	6.33	-	-
н428У	н429У	3.28	-	-
н429У	н426У	0.79	-	-
н426У	н425У	6.28	-	-

3. Сведения о характеристиках уточняемого земельного участка с кадастровым номером 32:02:0220604:226

№ п/п	Наименование характеристики земельного участка	Значение характеристики
1	2	3
1	Адрес земельного участка	Российская Федерация, Брянская область, муниципальный район Брянский, сельское поселение Снежское, поселок Путевка, гаражно-строительный кооп. Восход-2, земельный участок 167
1.1	Сведения о местоположении земельного участка (при отсутствии адреса) в структурированном в соответствии с федеральной информационной адресной системой виде	-
1.2	Дополнительные сведения о местоположении земельного участка	-
2	Площадь земельного участка ± величина погрешности определения (вычисления) площади ($P \pm \Delta P$), м ²	26±2.00
3	Формула, примененная для вычисления предельной погрешности определения площади земельного участка, с подставленными значениями и итоговые (вычисленные) значения (ΔP), м ²	$\Delta P = 3.5 * M_t * \sqrt{P} = 3.5 * 0.10 * \sqrt{26} = 2$
4	Площадь земельного участка согласно сведениям Единого государственного реестра недвижимости (Ркад), м ²	24
5	Оценка расхождения Р и Ркад ($P - P_{кад}$), м ²	2
6	Предельные минимальный и максимальный размеры земельного участка (Рмин и Рмакс), м ²	Рмин = 24 Рмакс = 50
7	Вид (виды) разрешенного использования	-
7.1	Дополнительные сведения об использовании земельного участка	-
8	Кадастровый или иной государственный учетный номер (инвентарный) здания, сооружения, объекта незавершенного строительства, расположенного на земельном участке	32:02:0220604:580
9	Сведения о земельных участках (землях общего пользования, территории общего пользования), посредством которых обеспечивается доступ	:3У1
10	Иные сведения	-

4. Пояснения к сведениям об уточняемом земельном участке с кадастровым номером 32:02:0220604:226

--

1. Сведения о характерных точках границ уточняемого земельного участка с кадастровым номером 32:02:0220604:227

Система координат МСК-32

Зона № 2

Обозначение характерных точек границ	Координаты, м				Метод определения координат	Формулы, примененные для расчета средней квадратической погрешности определения координат характерных точек границ (Mt), с подставленными в такие формулы значениями и итоговые (вычисленные) значения Mt, м	Описание закрепления точки
	содержатся в Едином государственном реестре недвижимости		определены в результате выполнения комплексных кадастровых работ				
	X	Y	X	Y			
1	2	3	4	5	6	7	8
н427У	-	-	490760.99	2172455.58	спутн.	0.10	-
н430У	-	-	490760.69	2172459.84	спутн.	0.10	-
н431У	-	-	490754.49	2172458.98	спутн.	0.10	-
н432У	-	-	490754.28	2172458.95	спутн.	0.10	-
н433У	-	-	490754.63	2172455.58	спутн.	0.10	-
н428У	-	-	490754.69	2172455.00	спутн.	0.10	-
н427У	-	-	490760.99	2172455.58	спутн.	0.10	-

2. Сведения о частях границ уточняемого земельного участка с кадастровым номером 32:02:0220604:227

Обозначение части границы		Горизонтальное проложение (S), м	Описание прохождения части границы	Сведения о согласовании местоположения границ (согласовано/спорное)
от т.	до т.			
1	2	3	4	5
н427У	н430У	4.27	-	-
н430У	н431У	6.26	-	-
н431У	н432У	0.21	-	-
н432У	н433У	3.39	-	-
н433У	н428У	0.58	-	-
н428У	н427У	6.33	-	-

3. Сведения о характеристиках уточняемого земельного участка с кадастровым номером 32:02:0220604:227

№ п/п	Наименование характеристики земельного участка	Значение характеристики
1	2	3
1	Адрес земельного участка	Российская Федерация, Брянская область, муниципальный район Брянский, сельское поселение Снежское, поселок Путевка, гаражно-строительный кооп. Восход-2, земельный участок 168
1.1	Сведения о местоположении земельного участка (при отсутствии адреса) в структурированном в соответствии с федеральной информационной адресной системой виде	-
1.2	Дополнительные сведения о местоположении земельного участка	-
2	Площадь земельного участка ± величина погрешности определения (вычисления) площади ($P \pm \Delta P$), м ²	26±2.00
3	Формула, примененная для вычисления предельной погрешности определения площади земельного участка, с подставленными значениями и итоговые (вычисленные) значения (ΔP), м ²	$\Delta P = 3.5 * M_t * \sqrt{P} = 3.5 * 0.10 * \sqrt{26} = 2$
4	Площадь земельного участка согласно сведениям Единого государственного реестра недвижимости (Ркад), м ²	24
5	Оценка расхождения Р и Ркад ($P - P_{кад}$), м ²	2
6	Предельные минимальный и максимальный размеры земельного участка (Рмин и Рмакс), м ²	Рмин = 24 Рмакс = 50
7	Вид (виды) разрешенного использования	-
7.1	Дополнительные сведения об использовании земельного участка	-
8	Кадастровый или иной государственный учетный номер (инвентарный) здания, сооружения, объекта незавершенного строительства, расположенного на земельном участке	-
9	Сведения о земельных участках (землях общего пользования, территории общего пользования), посредством которых обеспечивается доступ	:ЗУ1
10	Иные сведения	-

4. Пояснения к сведениям об уточняемом земельном участке с кадастровым номером 32:02:0220604:227

--

1. Сведения о характерных точках границ уточняемого земельного участка с кадастровым номером 32:02:0220604:228

Система координат МСК-32

Зона № 2

Обозначение характерных точек границ	Координаты, м				Метод определения координат	Формулы, примененные для расчета средней квадратической погрешности определения координат характерных точек границ (Mt), с подставленными в такие формулы значениями и итоговые (вычисленные) значения Mt, м	Описание закрепления точки
	содержатся в Едином государственном реестре недвижимости		определены в результате выполнения комплексных кадастровых работ				
	X	Y	X	Y			
1	2	3	4	5	6	7	8
н430У	-	-	490760.69	2172459.84	спутн.	0.10	-
н434У	-	-	490760.12	2172464.00	спутн.	0.10	-
н435У	-	-	490753.95	2172463.15	спутн.	0.10	-
н431У	-	-	490754.49	2172458.98	спутн.	0.10	-
н430У	-	-	490760.69	2172459.84	спутн.	0.10	-

2. Сведения о частях границ уточняемого земельного участка с кадастровым номером 32:02:0220604:228

Обозначение части границы		Горизонтальное проложение (S), м	Описание прохождения части границы	Сведения о согласовании местоположения границ (согласовано/спорное)
от т.	до т.			
1	2	3	4	5
н430У	н434У	4.20	-	-
н434У	н435У	6.23	-	-
н435У	н431У	4.20	-	-
н431У	н430У	6.26	-	-

3. Сведения о характеристиках уточняемого земельного участка с кадастровым номером 32:02:0220604:228

№ п/п	Наименование характеристики земельного участка	Значение характеристики
1	2	3
1	Адрес земельного участка	Российская Федерация, Брянская область, муниципальный район Брянский, сельское поселение Снежское, поселок Путевка, гаражно-строительный кооп. Восход-2, земельный участок 169
1.1	Сведения о местоположении земельного участка (при отсутствии адреса) в структурированном в соответствии с федеральной информационной адресной системой виде	-
1.2	Дополнительные сведения о местоположении земельного участка	-
2	Площадь земельного участка ± величина погрешности определения (вычисления) площади ($P \pm \Delta P$), м ²	26±2.00
3	Формула, примененная для вычисления предельной погрешности определения площади земельного участка, с подставленными значениями и итоговые (вычисленные) значения (ΔP), м ²	$\Delta P = 3.5 * M_t * \sqrt{P} = 3.5 * 0.10 * \sqrt{26} = 2$
4	Площадь земельного участка согласно сведениям Единого государственного реестра недвижимости (Ркад), м ²	24
5	Оценка расхождения Р и Ркад ($P - P_{кад}$), м ²	2
6	Предельные минимальный и максимальный размеры земельного участка (Рмин и Рмакс), м ²	Рмин = 24 Рмакс = 50
7	Вид (виды) разрешенного использования	-
7.1	Дополнительные сведения об использовании земельного участка	-
8	Кадастровый или иной государственный учетный номер (инвентарный) здания, сооружения, объекта незавершенного строительства, расположенного на земельном участке	32:02:0220604:581
9	Сведения о земельных участках (землях общего пользования, территории общего пользования), посредством которых обеспечивается доступ	:ЗУ1
10	Иные сведения	-

4. Пояснения к сведениям об уточняемом земельном участке с кадастровым номером 32:02:0220604:228

--

1. Сведения о характерных точках границ уточняемого земельного участка с кадастровым номером 32:02:0220604:38

Система координат МСК-32

Зона № 2

Обозначение характерных точек границ	Координаты, м				Метод определения координат	Формулы, примененные для расчета средней квадратической погрешности определения координат характерных точек границ (Mt), с подставленными в такие формулы значениями и итоговые (вычисленные) значения Mt, м	Описание закрепления точки
	содержатся в Едином государственном реестре недвижимости		определены в результате выполнения комплексных кадастровых работ				
	X	Y	X	Y			
1	2	3	4	5	6	7	8
н434У	-	-	490760.12	2172464.00	спутн.	0.10	-
н436У	-	-	490759.59	2172467.80	спутн.	0.10	-
н437У	-	-	490753.45	2172466.96	спутн.	0.10	-
н435У	-	-	490753.95	2172463.15	спутн.	0.10	-
н434У	-	-	490760.12	2172464.00	спутн.	0.10	-

2. Сведения о частях границ уточняемого земельного участка с кадастровым номером 32:02:0220604:38

Обозначение части границы		Горизонтальное проложение (S), м	Описание прохождения части границы	Сведения о согласовании местоположения границ (согласовано/спорное)
от т.	до т.			
1	2	3	4	5
н434У	н436У	3.84	-	-
н436У	н437У	6.20	-	-
н437У	н435У	3.84	-	-
н435У	н434У	6.23	-	-

3. Сведения о характеристиках уточняемого земельного участка с кадастровым номером 32:02:0220604:38

№ п/п	Наименование характеристики земельного участка	Значение характеристики
1	2	3
1	Адрес земельного участка	Российская Федерация, Брянская область, муниципальный район Брянский, сельское поселение Снежское, поселок Путевка, гаражно-строительный кооп. Восход-2, земельный участок 170
1.1	Сведения о местоположении земельного участка (при отсутствии адреса) в структурированном в соответствии с федеральной информационной адресной системой виде	-
1.2	Дополнительные сведения о местоположении земельного участка	-
2	Площадь земельного участка ± величина погрешности определения (вычисления) площади ($P \pm \Delta P$), м ²	24±2.00
3	Формула, примененная для вычисления предельной погрешности определения площади земельного участка, с подставленными значениями и итоговые (вычисленные) значения (ΔP), м ²	$\Delta P = 3.5 * M_t * \sqrt{P} = 3.5 * 0.10 * \sqrt{24} = 2$
4	Площадь земельного участка согласно сведениям Единого государственного реестра недвижимости (Ркад), м ²	24
5	Оценка расхождения Р и Ркад ($P - P_{кад}$), м ²	0
6	Предельные минимальный и максимальный размеры земельного участка (Рмин и Рмакс), м ²	Рмин = 24 Рмакс = 50
7	Вид (виды) разрешенного использования	-
7.1	Дополнительные сведения об использовании земельного участка	-
8	Кадастровый или иной государственный учетный номер (инвентарный) здания, сооружения, объекта незавершенного строительства, расположенного на земельном участке	32:02:0220604:482
9	Сведения о земельных участках (землях общего пользования, территории общего пользования), посредством которых обеспечивается доступ	:3У1
10	Иные сведения	-

4. Пояснения к сведениям об уточняемом земельном участке с кадастровым номером 32:02:0220604:38

--

1. Сведения о характерных точках границ уточняемого земельного участка с кадастровым номером 32:02:0220604:229

Система координат МСК-32

Зона № 2

Обозначение характерных точек границ	Координаты, м				Метод определения координат	Формулы, примененные для расчета средней квадратической погрешности определения координат характерных точек границ (Mt), с подставленными в такие формулы значениями и итоговые (вычисленные) значения Mt, м	Описание закрепления точки
	содержатся в Едином государственном реестре недвижимости		определены в результате выполнения комплексных кадастровых работ				
	X	Y	X	Y			
1	2	3	4	5	6	7	8
н436У	-	-	490759.59	2172467.80	спутн.	0.10	-
н438У	-	-	490759.17	2172471.77	спутн.	0.10	-
н439У	-	-	490752.70	2172470.97	спутн.	0.10	-
440	-	-	490753.11	2172468.15	спутн.	0.10	-
н441У	-	-	490753.26	2172466.93	спутн.	0.10	-
н437У	-	-	490753.45	2172466.96	спутн.	0.10	-
н436У	-	-	490759.59	2172467.80	спутн.	0.10	-

2. Сведения о частях границ уточняемого земельного участка с кадастровым номером 32:02:0220604:229

Обозначение части границы		Горизонтальное проложение (S), м	Описание прохождения части границы	Сведения о согласовании местоположения границ (согласовано/спорное)
от т.	до т.			
1	2	3	4	5
н436У	н438У	3.99	-	-
н438У	н439У	6.52	-	-
н439У	440	2.85	-	-
440	н441У	1.23	-	-
н441У	н437У	0.19	-	-
н437У	н436У	6.20	-	-

3. Сведения о характеристиках уточняемого земельного участка с кадастровым номером 32:02:0220604:229

№ п/п	Наименование характеристики земельного участка	Значение характеристики
1	2	3
1	Адрес земельного участка	Российская Федерация, Брянская область, муниципальный район Брянский, сельское поселение Снежское, поселок Путевка, гаражно-строительный кооп. Восход-2, земельный участок 171
1.1	Сведения о местоположении земельного участка (при отсутствии адреса) в структурированном в соответствии с федеральной информационной адресной системой виде	-
1.2	Дополнительные сведения о местоположении земельного участка	-
2	Площадь земельного участка ± величина погрешности определения (вычисления) площади ($P \pm \Delta P$), м ²	26±2.00
3	Формула, примененная для вычисления предельной погрешности определения площади земельного участка, с подставленными значениями и итоговые (вычисленные) значения (ΔP), м ²	$\Delta P = 3.5 * M_t * \sqrt{P} = 3.5 * 0.10 * \sqrt{26} = 2$
4	Площадь земельного участка согласно сведениям Единого государственного реестра недвижимости (Ркад), м ²	24
5	Оценка расхождения Р и Ркад ($P - P_{кад}$), м ²	2
6	Предельные минимальный и максимальный размеры земельного участка (Рмин и Рмакс), м ²	Рмин = 24 Рмакс = 50
7	Вид (виды) разрешенного использования	-
7.1	Дополнительные сведения об использовании земельного участка	-
8	Кадастровый или иной государственный учетный номер (инвентарный) здания, сооружения, объекта незавершенного строительства, расположенного на земельном участке	32:02:0220604:550
9	Сведения о земельных участках (землях общего пользования, территории общего пользования), посредством которых обеспечивается доступ	:3У1
10	Иные сведения	-

4. Пояснения к сведениям об уточняемом земельном участке с кадастровым номером 32:02:0220604:229

--

1. Сведения о характерных точках границ уточняемого земельного участка с кадастровым номером 32:02:0220604:230

Система координат МСК-32

Зона № 2

Обозначение характерных точек границ	Координаты, м				Метод определения координат	Формулы, примененные для расчета средней квадратической погрешности определения координат характерных точек границ (Mt), с подставленными в такие формулы значениями и итоговые (вычисленные) значения Mt, м	Описание закрепления точки
	содержатся в Едином государственном реестре недвижимости		определены в результате выполнения комплексных кадастровых работ				
	X	Y	X	Y			
1	2	3	4	5	6	7	8
н438У	-	-	490759.17	2172471.77	спутн.	0.10	-
н442У	-	-	490758.61	2172476.07	спутн.	0.10	-
н443У	-	-	490752.20	2172475.28	спутн.	0.10	-
н439У	-	-	490752.70	2172470.97	спутн.	0.10	-
н438У	-	-	490759.17	2172471.77	спутн.	0.10	-

2. Сведения о частях границ уточняемого земельного участка с кадастровым номером 32:02:0220604:230

Обозначение части границы		Горизонтальное проложение (S), м	Описание прохождения части границы	Сведения о согласовании местоположения границ (согласовано/спорное)
от т.	до т.			
1	2	3	4	5
н438У	н442У	4.34	-	-
н442У	н443У	6.46	-	-
н443У	н439У	4.34	-	-
н439У	н438У	6.52	-	-

3. Сведения о характеристиках уточняемого земельного участка с кадастровым номером 32:02:0220604:230

№ п/п	Наименование характеристики земельного участка	Значение характеристики
1	2	3
1	Адрес земельного участка	Российская Федерация, Брянская область, муниципальный район Брянский, сельское поселение Снежское, поселок Путевка, гаражно-строительный кооп. Восход-2, земельный участок 172
1.1	Сведения о местоположении земельного участка (при отсутствии адреса) в структурированном в соответствии с федеральной информационной адресной системой виде	-
1.2	Дополнительные сведения о местоположении земельного участка	-
2	Площадь земельного участка ± величина погрешности определения (вычисления) площади ($P \pm \Delta P$), м ²	28±2.00
3	Формула, примененная для вычисления предельной погрешности определения площади земельного участка, с подставленными значениями и итоговые (вычисленные) значения (ΔP), м ²	$\Delta P = 3.5 * M_t * \sqrt{P} = 3.5 * 0.10 * \sqrt{28} = 2$
4	Площадь земельного участка согласно сведениям Единого государственного реестра недвижимости (Ркад), м ²	24
5	Оценка расхождения Р и Ркад ($P - P_{кад}$), м ²	4
6	Предельные минимальный и максимальный размеры земельного участка (Рмин и Рмакс), м ²	Рмин = 24 Рмакс = 50
7	Вид (виды) разрешенного использования	-
7.1	Дополнительные сведения об использовании земельного участка	-
8	Кадастровый или иной государственный учетный номер (инвентарный) здания, сооружения, объекта незавершенного строительства, расположенного на земельном участке	32:02:0220604:406
9	Сведения о земельных участках (землях общего пользования, территории общего пользования), посредством которых обеспечивается доступ	:ЗУ1
10	Иные сведения	-

4. Пояснения к сведениям об уточняемом земельном участке с кадастровым номером 32:02:0220604:230

--

1. Сведения о характерных точках границ уточняемого земельного участка с кадастровым номером 32:02:0220604:231

Система координат МСК-32

Зона № 2

Обозначение характерных точек границ	Координаты, м				Метод определения координат	Формулы, примененные для расчета средней квадратической погрешности определения координат характерных точек границ (Mt), с подставленными в такие формулы значениями и итоговые (вычисленные) значения Mt, м	Описание закрепления точки
	содержатся в Едином государственном реестре недвижимости		определены в результате выполнения комплексных кадастровых работ				
	X	Y	X	Y			
1	2	3	4	5	6	7	8
н442У	-	-	490758.61	2172476.07	спутн.	0.10	-
н444У	-	-	490758.13	2172479.83	спутн.	0.10	-
н445У	-	-	490752.02	2172479.21	спутн.	0.10	-
н446У	-	-	490751.74	2172479.18	спутн.	0.10	-
н443У	-	-	490752.20	2172475.28	спутн.	0.10	-
н442У	-	-	490758.61	2172476.07	спутн.	0.10	-

2. Сведения о частях границ уточняемого земельного участка с кадастровым номером 32:02:0220604:231

Обозначение части границы		Горизонтальное проложение (S), м	Описание прохождения части границы	Сведения о согласовании местоположения границ (согласовано/спорное)
от т.	до т.			
1	2	3	4	5
н442У	н444У	3.79	-	-
н444У	н445У	6.14	-	-
н445У	н446У	0.28	-	-
н446У	н443У	3.93	-	-
н443У	н442У	6.46	-	-

3. Сведения о характеристиках уточняемого земельного участка с кадастровым номером 32:02:0220604:231

№ п/п	Наименование характеристики земельного участка	Значение характеристики
1	2	3
1	Адрес земельного участка	Российская Федерация, Брянская область, муниципальный район Брянский, сельское поселение Снежское, поселок Путевка, гаражно-строительный кооп. Восход-2, земельный участок 173
1.1	Сведения о местоположении земельного участка (при отсутствии адреса) в структурированном в соответствии с федеральной информационной адресной системой виде	-
1.2	Дополнительные сведения о местоположении земельного участка	-
2	Площадь земельного участка ± величина погрешности определения (вычисления) площади ($P \pm \Delta P$), м ²	25±2.00
3	Формула, примененная для вычисления предельной погрешности определения площади земельного участка, с подставленными значениями и итоговые (вычисленные) значения (ΔP), м ²	$\Delta P = 3.5 * M_t * \sqrt{P} = 3.5 * 0.10 * \sqrt{25} = 2$
4	Площадь земельного участка согласно сведениям Единого государственного реестра недвижимости (Ркад), м ²	24
5	Оценка расхождения Р и Ркад ($P - P_{кад}$), м ²	1
6	Предельные минимальный и максимальный размеры земельного участка (Рмин и Рмакс), м ²	Рмин = 24 Рмакс = 50
7	Вид (виды) разрешенного использования	-
7.1	Дополнительные сведения об использовании земельного участка	-
8	Кадастровый или иной государственный учетный номер (инвентарный) здания, сооружения, объекта незавершенного строительства, расположенного на земельном участке	-
9	Сведения о земельных участках (землях общего пользования, территории общего пользования), посредством которых обеспечивается доступ	:ЗУ1
10	Иные сведения	-

4. Пояснения к сведениям об уточняемом земельном участке с кадастровым номером 32:02:0220604:231

--

1. Сведения о характерных точках границ уточняемого земельного участка с кадастровым номером 32:02:0220604:5

Система координат МСК-32

Зона № 2

Обозначение характерных точек границ	Координаты, м				Метод определения координат	Формулы, примененные для расчета средней квадратической погрешности определения координат характерных точек границ (Mt), с подставленными в такие формулы значениями и итоговые (вычисленные) значения Mt, м	Описание закрепления точки
	содержатся в Едином государственном реестре недвижимости		определены в результате выполнения комплексных кадастровых работ				
	X	Y	X	Y			
1	2	3	4	5	6	7	8
н449У	-	-	490757.18	2172487.87	спутн.	0.10	-
н452У	-	-	490756.66	2172491.54	спутн.	0.10	-
н453У	-	-	490756.48	2172491.52	спутн.	0.10	-
н454У	-	-	490750.25	2172491.02	спутн.	0.10	-
н455У	-	-	490747.71	2172490.72	спутн.	0.10	-
н456У	-	-	490748.11	2172486.86	спутн.	0.10	-
н450У	-	-	490750.87	2172487.17	спутн.	0.10	-
н449У	-	-	490757.18	2172487.87	спутн.	0.10	-

2. Сведения о частях границ уточняемого земельного участка с кадастровым номером 32:02:0220604:5

Обозначение части границы		Горизонтальное проложение (S), м	Описание прохождения части границы	Сведения о согласовании местоположения границ (согласовано/спорное)
от т.	до т.			
1	2	3	4	5
н449У	н452У	3.71	-	-
н452У	н453У	0.18	-	-
н453У	н454У	6.25	-	-
н454У	н455У	2.56	-	-
н455У	н456У	3.88	-	-
н456У	н450У	2.78	-	-
н450У	н449У	6.35	-	-

3. Сведения о характеристиках уточняемого земельного участка с кадастровым номером 32:02:0220604:5

№ п/п	Наименование характеристики земельного участка	Значение характеристики
1	2	3
1	Адрес земельного участка	Российская Федерация, Брянская область, муниципальный район Брянский, сельское поселение Снежское, поселок Путевка, гаражно-строительный кооп. Восход-2, земельный участок 176
1.1	Сведения о местоположении земельного участка (при отсутствии адреса) в структурированном в соответствии с федеральной информационной адресной системой виде	-
1.2	Дополнительные сведения о местоположении земельного участка	-
2	Площадь земельного участка ± величина погрешности определения (вычисления) площади ($P \pm \Delta P$), м ²	35±2.00
3	Формула, примененная для вычисления предельной погрешности определения площади земельного участка, с подставленными значениями и итоговые (вычисленные) значения (ΔP), м ²	$\Delta P = 3.5 * M_t * \sqrt{P} = 3.5 * 0.10 * \sqrt{35} = 2$
4	Площадь земельного участка согласно сведениям Единого государственного реестра недвижимости (Ркад), м ²	33
5	Оценка расхождения Р и Ркад ($P - P_{кад}$), м ²	2
6	Предельные минимальный и максимальный размеры земельного участка (Рмин и Рмакс), м ²	Рмин = 24 Рмакс = 50
7	Вид (виды) разрешенного использования	-
7.1	Дополнительные сведения об использовании земельного участка	-
8	Кадастровый или иной государственный учетный номер (инвентарный) здания, сооружения, объекта незавершенного строительства, расположенного на земельном участке	32:02:0220604:528
9	Сведения о земельных участках (землях общего пользования, территории общего пользования), посредством которых обеспечивается доступ	:ЗУ1
10	Иные сведения	-

4. Пояснения к сведениям об уточняемом земельном участке с кадастровым номером 32:02:0220604:5

--

1. Сведения о характерных точках границ уточняемого земельного участка с кадастровым номером 32:02:0220604:236

Система координат МСК-32

Зона № 2

Обозначение характерных точек границ	Координаты, м				Метод определения координат	Формулы, примененные для расчета средней квадратической погрешности определения координат характерных точек границ (Mt), с подставленными в такие формулы значениями и итоговые (вычисленные) значения Mt, м	Описание закрепления точки
	содержатся в Едином государственном реестре недвижимости		определены в результате выполнения комплексных кадастровых работ				
	X	Y	X	Y			
1	2	3	4	5	6	7	8
н457У	-	-	490756.10	2172495.72	спутн.	0.10	-
н460У	-	-	490755.77	2172499.65	спутн.	0.10	-
н461У	-	-	490749.56	2172499.11	спутн.	0.10	-
н458У	-	-	490749.85	2172495.34	спутн.	0.10	-
н457У	-	-	490756.10	2172495.72	спутн.	0.10	-

2. Сведения о частях границ уточняемого земельного участка с кадастровым номером 32:02:0220604:236

Обозначение части границы		Горизонтальное проложение (S), м	Описание прохождения части границы	Сведения о согласовании местоположения границ (согласовано/спорное)
от т.	до т.			
1	2	3	4	5
н457У	н460У	3.94	-	-
н460У	н461У	6.23	-	-
н461У	н458У	3.78	-	-
н458У	н457У	6.26	-	-

3. Сведения о характеристиках уточняемого земельного участка с кадастровым номером 32:02:0220604:236

№ п/п	Наименование характеристики земельного участка	Значение характеристики
1	2	3
1	Адрес земельного участка	Российская Федерация, Брянская область, муниципальный район Брянский, сельское поселение Снежское, поселок Путевка, гаражно-строительный кооп. Восход-2, земельный участок 178
1.1	Сведения о местоположении земельного участка (при отсутствии адреса) в структурированном в соответствии с федеральной информационной адресной системой виде	-
1.2	Дополнительные сведения о местоположении земельного участка	-
2	Площадь земельного участка ± величина погрешности определения (вычисления) площади ($P \pm \Delta P$), м ²	24±2.00
3	Формула, примененная для вычисления предельной погрешности определения площади земельного участка, с подставленными значениями и итоговые (вычисленные) значения (ΔP), м ²	$\Delta P = 3.5 * M_t * \sqrt{P} = 3.5 * 0.10 * \sqrt{24} = 2$
4	Площадь земельного участка согласно сведениям Единого государственного реестра недвижимости (Ркад), м ²	24
5	Оценка расхождения Р и Ркад ($P - P_{кад}$), м ²	0
6	Предельные минимальный и максимальный размеры земельного участка (Рмин и Рмакс), м ²	Рмин = 24 Рмакс = 50
7	Вид (виды) разрешенного использования	-
7.1	Дополнительные сведения об использовании земельного участка	-
8	Кадастровый или иной государственный учетный номер (инвентарный) здания, сооружения, объекта незавершенного строительства, расположенного на земельном участке	32:02:0220604:386
9	Сведения о земельных участках (землях общего пользования, территории общего пользования), посредством которых обеспечивается доступ	:ЗУ1
10	Иные сведения	-

4. Пояснения к сведениям об уточняемом земельном участке с кадастровым номером 32:02:0220604:236

--

1. Сведения о характерных точках границ уточняемого земельного участка с кадастровым номером 32:02:0220604:85

Система координат МСК-32

Зона № 2

Обозначение характерных точек границ	Координаты, м				Метод определения координат	Формулы, примененные для расчета средней квадратической погрешности определения координат характерных точек границ (Mt), с подставленными в такие формулы значениями и итоговые (вычисленные) значения Mt, м	Описание закрепления точки
	содержатся в Едином государственном реестре недвижимости		определены в результате выполнения комплексных кадастровых работ				
	X	Y	X	Y			
1	2	3	4	5	6	7	8
н462У	-	-	490755.41	2172503.83	спутн.	0.10	-
н464У	-	-	490755.08	2172507.69	спутн.	0.10	-
н465У	-	-	490748.86	2172507.06	спутн.	0.10	-
н463У	-	-	490749.24	2172503.30	спутн.	0.10	-
н462У	-	-	490755.41	2172503.83	спутн.	0.10	-

2. Сведения о частях границ уточняемого земельного участка с кадастровым номером 32:02:0220604:85

Обозначение части границы		Горизонтальное проложение (S), м	Описание прохождения части границы	Сведения о согласовании местоположения границ (согласовано/спорное)
от т.	до т.			
1	2	3	4	5
н462У	н464У	3.87	-	-
н464У	н465У	6.25	-	-
н465У	н463У	3.78	-	-
н463У	н462У	6.19	-	-

3. Сведения о характеристиках уточняемого земельного участка с кадастровым номером 32:02:0220604:85

№ п/п	Наименование характеристики земельного участка	Значение характеристики
1	2	3
1	Адрес земельного участка	Российская Федерация, Брянская область, муниципальный район Брянский, сельское поселение Снежское, поселок Путевка, гаражно-строительный кооп. Восход-2, земельный участок 180
1.1	Сведения о местоположении земельного участка (при отсутствии адреса) в структурированном в соответствии с федеральной информационной адресной системой виде	-
1.2	Дополнительные сведения о местоположении земельного участка	-
2	Площадь земельного участка ± величина погрешности определения (вычисления) площади ($P \pm \Delta P$), м ²	24±2.00
3	Формула, примененная для вычисления предельной погрешности определения площади земельного участка, с подставленными значениями и итоговые (вычисленные) значения (ΔP), м ²	$\Delta P = 3.5 * M_t * \sqrt{P} = 3.5 * 0.10 * \sqrt{24} = 2$
4	Площадь земельного участка согласно сведениям Единого государственного реестра недвижимости (Ркад), м ²	24
5	Оценка расхождения Р и Ркад ($P - P_{кад}$), м ²	0
6	Предельные минимальный и максимальный размеры земельного участка (Рмин и Рмакс), м ²	Рмин = 24 Рмакс = 50
7	Вид (виды) разрешенного использования	-
7.1	Дополнительные сведения об использовании земельного участка	-
8	Кадастровый или иной государственный учетный номер (инвентарный) здания, сооружения, объекта незавершенного строительства, расположенного на земельном участке	32:02:0220604:582
9	Сведения о земельных участках (землях общего пользования, территории общего пользования), посредством которых обеспечивается доступ	:3У1
10	Иные сведения	-

4. Пояснения к сведениям об уточняемом земельном участке с кадастровым номером 32:02:0220604:85

--

1. Сведения о характерных точках границ уточняемого земельного участка с кадастровым номером 32:02:0220604:57

Система координат МСК-32

Зона № 2

Обозначение характерных точек границ	Координаты, м				Метод определения координат	Формулы, примененные для расчета средней квадратической погрешности определения координат характерных точек границ (Mt), с подставленными в такие формулы значениями и итоговые (вычисленные) значения Mt, м	Описание закрепления точки
	содержатся в Едином государственном реестре недвижимости		определены в результате выполнения комплексных кадастровых работ				
	X	Y	X	Y			
1	2	3	4	5	6	7	8
н473У	-	-	490753.80	2172520.17	спутн.	0.10	-
н475У	-	-	490753.27	2172524.23	спутн.	0.10	-
н476У	-	-	490747.11	2172523.45	спутн.	0.10	-
н477У	-	-	490747.02	2172524.14	спутн.	0.10	-
н478У	-	-	490743.92	2172523.78	спутн.	0.10	-
н479У	-	-	490744.46	2172518.70	спутн.	0.10	-
н471У	-	-	490744.70	2172518.73	спутн.	0.10	-
н470У	-	-	490747.66	2172519.07	спутн.	0.10	-
н474У	-	-	490747.62	2172519.38	спутн.	0.10	-
н473У	-	-	490753.80	2172520.17	спутн.	0.10	-

2. Сведения о частях границ уточняемого земельного участка с кадастровым номером 32:02:0220604:57

Обозначение части границы		Горизонтальное проложение (S), м	Описание прохождения части границы	Сведения о согласовании местоположения границ (согласовано/спорное)
от т.	до т.			
1	2	3	4	5
н473У	н475У	4.09	-	-
н475У	н476У	6.21	-	-
н476У	н477У	0.70	-	-
н477У	н478У	3.12	-	-
н478У	н479У	5.11	-	-
н479У	н471У	0.24	-	-
н471У	н470У	2.98	-	-
н470У	н474У	0.31	-	-
н474У	н473У	6.23	-	-

3. Сведения о характеристиках уточняемого земельного участка с кадастровым номером 32:02:0220604:57

№ п/п	Наименование характеристики земельного участка	Значение характеристики
1	2	3
1	Адрес земельного участка	Российская Федерация, Брянская область, муниципальный район Брянский, сельское поселение Снежское, поселок Путевка, гаражно-строительный кооп. Восход-2, земельный участок 184
1.1	Сведения о местоположении земельного участка (при отсутствии адреса) в структурированном в соответствии с федеральной информационной адресной системой виде	-
1.2	Дополнительные сведения о местоположении земельного участка	-
2	Площадь земельного участка ± величина погрешности определения (вычисления) площади ($P \pm \Delta P$), м ²	42±2.00
3	Формула, примененная для вычисления предельной погрешности определения площади земельного участка, с подставленными значениями и итоговые (вычисленные) значения (ΔP), м ²	$\Delta P = 3.5 * M_t * \sqrt{P} = 3.5 * 0.10 * \sqrt{42} = 2$
4	Площадь земельного участка согласно сведениям Единого государственного реестра недвижимости (Ркад), м ²	24
5	Оценка расхождения Р и Ркад (Р-Ркад), м ²	18
6	Предельные минимальный и максимальный размеры земельного участка (Рмин и Рмакс), м ²	Рмин = 24 Рмакс = 50
7	Вид (виды) разрешенного использования	-
7.1	Дополнительные сведения об использовании земельного участка	-
8	Кадастровый или иной государственный учетный номер (инвентарный) здания, сооружения, объекта незавершенного строительства, расположенного на земельном участке	-
9	Сведения о земельных участках (землях общего пользования, территории общего пользования), посредством которых обеспечивается доступ	:3У1
10	Иные сведения	-

4. Пояснения к сведениям об уточняемом земельном участке с кадастровым номером 32:02:0220604:57

--

1. Сведения о характерных точках границ уточняемого земельного участка с кадастровым номером 32:02:0220604:25

Система координат МСК-32

Зона № 2

Обозначение характерных точек границ	Координаты, м				Метод определения координат	Формулы, примененные для расчета средней квадратической погрешности определения координат характерных точек границ (Mt), с подставленными в такие формулы значениями и итоговые (вычисленные) значения Mt, м	Описание закрепления точки
	содержатся в Едином государственном реестре недвижимости		определены в результате выполнения комплексных кадастровых работ				
	X	Y	X	Y			
1	2	3	4	5	6	7	8
н475У	-	-	490753.27	2172524.23	спутн.	0.10	-
н480У	-	-	490752.76	2172528.22	спутн.	0.10	-
н481У	-	-	490746.60	2172527.43	спутн.	0.10	-
н477У	-	-	490747.02	2172524.14	спутн.	0.10	-
н476У	-	-	490747.11	2172523.45	спутн.	0.10	-
н475У	-	-	490753.27	2172524.23	спутн.	0.10	-

2. Сведения о частях границ уточняемого земельного участка с кадастровым номером 32:02:0220604:25

Обозначение части границы		Горизонтальное проложение (S), м	Описание прохождения части границы	Сведения о согласовании местоположения границ (согласовано/спорное)
от т.	до т.			
1	2	3	4	5
н475У	н480У	4.02	-	-
н480У	н481У	6.21	-	-
н481У	н477У	3.32	-	-
н477У	н476У	0.70	-	-
н476У	н475У	6.21	-	-

3. Сведения о характеристиках уточняемого земельного участка с кадастровым номером 32:02:0220604:25

№ п/п	Наименование характеристики земельного участка	Значение характеристики
1	2	3
1	Адрес земельного участка	Российская Федерация, Брянская область, муниципальный район Брянский, сельское поселение Снежское, поселок Путевка, гаражно-строительный кооп. Восход-2, земельный участок 185
1.1	Сведения о местоположении земельного участка (при отсутствии адреса) в структурированном в соответствии с федеральной информационной адресной системой виде	-
1.2	Дополнительные сведения о местоположении земельного участка	-
2	Площадь земельного участка ± величина погрешности определения (вычисления) площади ($P \pm \Delta P$), м ²	25±2.00
3	Формула, примененная для вычисления предельной погрешности определения площади земельного участка, с подставленными значениями и итоговые (вычисленные) значения (ΔP), м ²	$\Delta P = 3.5 * M_t * \sqrt{P} = 3.5 * 0.10 * \sqrt{25} = 2$
4	Площадь земельного участка согласно сведениям Единого государственного реестра недвижимости (Ркад), м ²	25
5	Оценка расхождения Р и Ркад (Р-Ркад), м ²	0
6	Предельные минимальный и максимальный размеры земельного участка (Рмин и Рмакс), м ²	Рмин = 24 Рмакс = 50
7	Вид (виды) разрешенного использования	-
7.1	Дополнительные сведения об использовании земельного участка	-
8	Кадастровый или иной государственный учетный номер (инвентарный) здания, сооружения, объекта незавершенного строительства, расположенного на земельном участке	32:02:0220604:488
9	Сведения о земельных участках (землях общего пользования, территории общего пользования), посредством которых обеспечивается доступ	:3У1
10	Иные сведения	-

4. Пояснения к сведениям об уточняемом земельном участке с кадастровым номером 32:02:0220604:25

--

1. Сведения о характерных точках границ уточняемого земельного участка с кадастровым номером 32:02:0220604:296

Система координат МСК-32

Зона № 2

Обозначение характерных точек границ	Координаты, м				Метод определения координат	Формулы, примененные для расчета средней квадратической погрешности определения координат характерных точек границ (Mt), с подставленными в такие формулы значениями и итоговые (вычисленные) значения Mt, м	Описание закрепления точки
	содержатся в Едином государственном реестре недвижимости		определены в результате выполнения комплексных кадастровых работ				
	X	Y	X	Y			
1	2	3	4	5	6	7	8
н484У	-	-	490752.26	2172532.95	спутн.	0.10	-
н485У	-	-	490752.00	2172535.44	спутн.	0.10	-
н486У	-	-	490745.85	2172534.98	спутн.	0.10	-
н483У	-	-	490746.06	2172532.44	спутн.	0.10	-
н482У	-	-	490752.06	2172532.94	спутн.	0.10	-
н484У	-	-	490752.26	2172532.95	спутн.	0.10	-

2. Сведения о частях границ уточняемого земельного участка с кадастровым номером 32:02:0220604:296

Обозначение части границы		Горизонтальное проложение (S), м	Описание прохождения части границы	Сведения о согласовании местоположения границ (согласовано/спорное)
от т.	до т.			
1	2	3	4	5
н484У	н485У	2.50	-	-
н485У	н486У	6.17	-	-
н486У	н483У	2.55	-	-
н483У	н482У	6.02	-	-
н482У	н484У	0.20	-	-

3. Сведения о характеристиках уточняемого земельного участка с кадастровым номером 32:02:0220604:296

№ п/п	Наименование характеристики земельного участка	Значение характеристики
1	2	3
1	Адрес земельного участка	Российская Федерация, Брянская область, муниципальный район Брянский, сельское поселение Снежское, поселок Путевка, гаражно-строительный кооп. Восход-2, земельный участок 186А
1.1	Сведения о местоположении земельного участка (при отсутствии адреса) в структурированном в соответствии с федеральной информационной адресной системой виде	-
1.2	Дополнительные сведения о местоположении земельного участка	-
2	Площадь земельного участка ± величина погрешности определения (вычисления) площади ($P \pm \Delta P$), м ²	16±1.00
3	Формула, примененная для вычисления предельной погрешности определения площади земельного участка, с подставленными значениями и итоговые (вычисленные) значения (ΔP), м ²	$\Delta P = 3.5 * M_t * \sqrt{P} = 3.5 * 0.10 * \sqrt{16} = 1$
4	Площадь земельного участка согласно сведениям Единого государственного реестра недвижимости (Ркад), м ²	24
5	Оценка расхождения Р и Ркад ($P - P_{кад}$), м ²	8
6	Предельные минимальный и максимальный размеры земельного участка (Рмин и Рмакс), м ²	Рмин = 24 Рмакс = 50
7	Вид (виды) разрешенного использования	-
7.1	Дополнительные сведения об использовании земельного участка	-
8	Кадастровый или иной государственный учетный номер (инвентарный) здания, сооружения, объекта незавершенного строительства, расположенного на земельном участке	-
9	Сведения о земельных участках (землях общего пользования, территории общего пользования), посредством которых обеспечивается доступ	:ЗУ1
10	Иные сведения	-

4. Пояснения к сведениям об уточняемом земельном участке с кадастровым номером 32:02:0220604:296

--

1. Сведения о характерных точках границ уточняемого земельного участка с кадастровым номером 32:02:0220604:35

Система координат МСК-32

Зона № 2

Обозначение характерных точек границ	Координаты, м				Метод определения координат	Формулы, примененные для расчета средней квадратической погрешности определения координат характерных точек границ (Mt), с подставленными в такие формулы значениями и итоговые (вычисленные) значения Mt, м	Описание закрепления точки
	содержатся в Едином государственном реестре недвижимости		определены в результате выполнения комплексных кадастровых работ				
	X	Y	X	Y			
1	2	3	4	5	6	7	8
н487У	-	-	490752.36	2172535.47	спутн.	0.10	-
н488У	-	-	490752.11	2172539.68	спутн.	0.10	-
н489У	-	-	490745.61	2172539.28	спутн.	0.10	-
н486У	-	-	490745.85	2172534.98	спутн.	0.10	-
н485У	-	-	490752.00	2172535.44	спутн.	0.10	-
н487У	-	-	490752.36	2172535.47	спутн.	0.10	-

2. Сведения о частях границ уточняемого земельного участка с кадастровым номером 32:02:0220604:35

Обозначение части границы		Горизонтальное проложение (S), м	Описание прохождения части границы	Сведения о согласовании местоположения границ (согласовано/спорное)
от т.	до т.			
1	2	3	4	5
н487У	н488У	4.22	-	-
н488У	н489У	6.51	-	-
н489У	н486У	4.31	-	-
н486У	н485У	6.17	-	-
н485У	н487У	0.36	-	-

3. Сведения о характеристиках уточняемого земельного участка с кадастровым номером 32:02:0220604:35

№ п/п	Наименование характеристики земельного участка	Значение характеристики
1	2	3
1	Адрес земельного участка	Российская Федерация, Брянская область, муниципальный район Брянский, сельское поселение Снежское, поселок Путевка, гаражно-строительный кооп. Восход-2, земельный участок 187
1.1	Сведения о местоположении земельного участка (при отсутствии адреса) в структурированном в соответствии с федеральной информационной адресной системой виде	-
1.2	Дополнительные сведения о местоположении земельного участка	-
2	Площадь земельного участка ± величина погрешности определения (вычисления) площади ($P \pm \Delta P$), м ²	28±2.00
3	Формула, примененная для вычисления предельной погрешности определения площади земельного участка, с подставленными значениями и итоговые (вычисленные) значения (ΔP), м ²	$\Delta P = 3.5 * M_t * \sqrt{P} = 3.5 * 0.10 * \sqrt{28} = 2$
4	Площадь земельного участка согласно сведениям Единого государственного реестра недвижимости (Ркад), м ²	28
5	Оценка расхождения Р и Ркад ($P - P_{кад}$), м ²	0
6	Предельные минимальный и максимальный размеры земельного участка (Рмин и Рмакс), м ²	Рмин = 24 Рмакс = 50
7	Вид (виды) разрешенного использования	-
7.1	Дополнительные сведения об использовании земельного участка	-
8	Кадастровый или иной государственный учетный номер (инвентарный) здания, сооружения, объекта незавершенного строительства, расположенного на земельном участке	32:02:0220302:991
9	Сведения о земельных участках (землях общего пользования, территории общего пользования), посредством которых обеспечивается доступ	:3У1
10	Иные сведения	-

4. Пояснения к сведениям об уточняемом земельном участке с кадастровым номером 32:02:0220604:35

--

1. Сведения о характерных точках границ уточняемого земельного участка с кадастровым номером 32:02:0220604:242

Система координат МСК-32

Зона № 2

Обозначение характерных точек границ	Координаты, м				Метод определения координат	Формулы, примененные для расчета средней квадратической погрешности определения координат характерных точек границ (Mt), с подставленными в такие формулы значениями и итоговые (вычисленные) значения Mt, м	Описание закрепления точки
	содержатся в Едином государственном реестре недвижимости		определены в результате выполнения комплексных кадастровых работ				
	X	Y	X	Y			
1	2	3	4	5	6	7	8
н490У	-	-	490751.83	2172543.90	спутн.	0.10	-
н492У	-	-	490751.65	2172547.80	спутн.	0.10	-
н493У	-	-	490745.41	2172547.58	спутн.	0.10	-
н494У	-	-	490745.14	2172547.57	спутн.	0.10	-
н491У	-	-	490745.33	2172543.51	спутн.	0.10	-
н490У	-	-	490751.83	2172543.90	спутн.	0.10	-

2. Сведения о частях границ уточняемого земельного участка с кадастровым номером 32:02:0220604:242

Обозначение части границы		Горизонтальное проложение (S), м	Описание прохождения части границы	Сведения о согласовании местоположения границ (согласовано/спорное)
от т.	до т.			
1	2	3	4	5
н490У	н492У	3.90	-	-
н492У	н493У	6.24	-	-
н493У	н494У	0.27	-	-
н494У	н491У	4.06	-	-
н491У	н490У	6.51	-	-

3. Сведения о характеристиках уточняемого земельного участка с кадастровым номером 32:02:0220604:242

№ п/п	Наименование характеристики земельного участка	Значение характеристики
1	2	3
1	Адрес земельного участка	Российская Федерация, Брянская область, муниципальный район Брянский, сельское поселение Снежское, поселок Путевка, гаражно-строительный кооп. Восход-2, земельный участок 189
1.1	Сведения о местоположении земельного участка (при отсутствии адреса) в структурированном в соответствии с федеральной информационной адресной системой виде	-
1.2	Дополнительные сведения о местоположении земельного участка	-
2	Площадь земельного участка ± величина погрешности определения (вычисления) площади ($P \pm \Delta P$), м ²	26±2.00
3	Формула, примененная для вычисления предельной погрешности определения площади земельного участка, с подставленными значениями и итоговые (вычисленные) значения (ΔP), м ²	$\Delta P = 3.5 * M_t * \sqrt{P} = 3.5 * 0.10 * \sqrt{26} = 2$
4	Площадь земельного участка согласно сведениям Единого государственного реестра недвижимости (Ркад), м ²	24
5	Оценка расхождения Р и Ркад ($P - P_{кад}$), м ²	2
6	Предельные минимальный и максимальный размеры земельного участка (Рмин и Рмакс), м ²	Рмин = 24 Рмакс = 50
7	Вид (виды) разрешенного использования	-
7.1	Дополнительные сведения об использовании земельного участка	-
8	Кадастровый или иной государственный учетный номер (инвентарный) здания, сооружения, объекта незавершенного строительства, расположенного на земельном участке	32:02:0220604:383
9	Сведения о земельных участках (землях общего пользования, территории общего пользования), посредством которых обеспечивается доступ	:3У1
10	Иные сведения	-

4. Пояснения к сведениям об уточняемом земельном участке с кадастровым номером 32:02:0220604:242

--

1. Сведения о характерных точках границ уточняемого земельного участка с кадастровым номером 32:02:0220604:95

Система координат МСК-32

Зона № 2

Обозначение характерных точек границ	Координаты, м				Метод определения координат	Формулы, примененные для расчета средней квадратической погрешности определения координат характерных точек границ (Mt), с подставленными в такие формулы значениями и итоговые (вычисленные) значения Mt, м	Описание закрепления точки
	содержатся в Едином государственном реестре недвижимости		определены в результате выполнения комплексных кадастровых работ				
	X	Y	X	Y			
1	2	3	4	5	6	7	8
н495У	-	-	490751.91	2172547.81	спутн.	0.10	-
н496У	-	-	490751.60	2172552.12	спутн.	0.10	-
н497У	-	-	490745.09	2172551.62	спутн.	0.10	-
н493У	-	-	490745.41	2172547.58	спутн.	0.10	-
н492У	-	-	490751.65	2172547.80	спутн.	0.10	-
н495У	-	-	490751.91	2172547.81	спутн.	0.10	-

2. Сведения о частях границ уточняемого земельного участка с кадастровым номером 32:02:0220604:95

Обозначение части границы		Горизонтальное проложение (S), м	Описание прохождения части границы	Сведения о согласовании местоположения границ (согласовано/спорное)
от т.	до т.			
1	2	3	4	5
н495У	н496У	4.32	-	-
н496У	н497У	6.53	-	-
н497У	н493У	4.05	-	-
н493У	н492У	6.24	-	-
н492У	н495У	0.26	-	-

3. Сведения о характеристиках уточняемого земельного участка с кадастровым номером 32:02:0220604:95

№ п/п	Наименование характеристики земельного участка	Значение характеристики
1	2	3
1	Адрес земельного участка	Российская Федерация, Брянская область, муниципальный район Брянский, сельское поселение Снежское, поселок Путевка, гаражно-строительный кооп. Восход-2, земельный участок 190
1.1	Сведения о местоположении земельного участка (при отсутствии адреса) в структурированном в соответствии с федеральной информационной адресной системой виде	-
1.2	Дополнительные сведения о местоположении земельного участка	-
2	Площадь земельного участка ± величина погрешности определения (вычисления) площади ($P \pm \Delta P$), м ²	27±2.00
3	Формула, примененная для вычисления предельной погрешности определения площади земельного участка, с подставленными значениями и итоговые (вычисленные) значения (ΔP), м ²	$\Delta P = 3.5 * M_t * \sqrt{P} = 3.5 * 0.10 * \sqrt{27} = 2$
4	Площадь земельного участка согласно сведениям Единого государственного реестра недвижимости (Ркад), м ²	26
5	Оценка расхождения Р и Ркад ($P - P_{кад}$), м ²	1
6	Предельные минимальный и максимальный размеры земельного участка (Рмин и Рмакс), м ²	Рмин = 24 Рмакс = 50
7	Вид (виды) разрешенного использования	-
7.1	Дополнительные сведения об использовании земельного участка	-
8	Кадастровый или иной государственный учетный номер (инвентарный) здания, сооружения, объекта незавершенного строительства, расположенного на земельном участке	32:02:0220604:413
9	Сведения о земельных участках (землях общего пользования, территории общего пользования), посредством которых обеспечивается доступ	:3У1
10	Иные сведения	-

4. Пояснения к сведениям об уточняемом земельном участке с кадастровым номером 32:02:0220604:95

--

1. Сведения о характерных точках границ уточняемого земельного участка с кадастровым номером 32:02:0220604:18

Система координат МСК-32

Зона № 2

Обозначение характерных точек границ	Координаты, м				Метод определения координат	Формулы, примененные для расчета средней квадратической погрешности определения координат характерных точек границ (Mt), с подставленными в такие формулы значениями и итоговые (вычисленные) значения Mt, м	Описание закрепления точки
	содержатся в Едином государственном реестре недвижимости		определены в результате выполнения комплексных кадастровых работ				
	X	Y	X	Y			
1	2	3	4	5	6	7	8
н504У	-	-	490750.73	2172567.92	спутн.	0.10	-
н506У	-	-	490750.68	2172571.86	спутн.	0.10	-
н507У	-	-	490744.10	2172571.78	спутн.	0.10	-
н505У	-	-	490744.19	2172567.84	спутн.	0.10	-
н504У	-	-	490750.73	2172567.92	спутн.	0.10	-

2. Сведения о частях границ уточняемого земельного участка с кадастровым номером 32:02:0220604:18

Обозначение части границы		Горизонтальное проложение (S), м	Описание прохождения части границы	Сведения о согласовании местоположения границ (согласовано/спорное)
от т.	до т.			
1	2	3	4	5
н504У	н506У	3.94	-	-
н506У	н507У	6.58	-	-
н507У	н505У	3.94	-	-
н505У	н504У	6.54	-	-

3. Сведения о характеристиках уточняемого земельного участка с кадастровым номером 32:02:0220604:18

№ п/п	Наименование характеристики земельного участка	Значение характеристики
1	2	3
1	Адрес земельного участка	Российская Федерация, Брянская область, муниципальный район Брянский, сельское поселение Снежское, поселок Путевка, гаражно-строительный кооп. Восход-2, земельный участок 195
1.1	Сведения о местоположении земельного участка (при отсутствии адреса) в структурированном в соответствии с федеральной информационной адресной системой виде	-
1.2	Дополнительные сведения о местоположении земельного участка	-
2	Площадь земельного участка ± величина погрешности определения (вычисления) площади ($P \pm \Delta P$), м ²	26±2.00
3	Формула, примененная для вычисления предельной погрешности определения площади земельного участка, с подставленными значениями и итоговые (вычисленные) значения (ΔP), м ²	$\Delta P = 3.5 * M_t * \sqrt{P} = 3.5 * 0.10 * \sqrt{26} = 2$
4	Площадь земельного участка согласно сведениям Единого государственного реестра недвижимости (Ркад), м ²	25
5	Оценка расхождения Р и Ркад ($P - P_{кад}$), м ²	1
6	Предельные минимальный и максимальный размеры земельного участка (Рмин и Рмакс), м ²	Рмин = 24 Рмакс = 50
7	Вид (виды) разрешенного использования	-
7.1	Дополнительные сведения об использовании земельного участка	-
8	Кадастровый или иной государственный учетный номер (инвентарный) здания, сооружения, объекта незавершенного строительства, расположенного на земельном участке	32:02:0220604:508
9	Сведения о земельных участках (землях общего пользования, территории общего пользования), посредством которых обеспечивается доступ	:ЗУ1
10	Иные сведения	-

4. Пояснения к сведениям об уточняемом земельном участке с кадастровым номером 32:02:0220604:18

--

1. Сведения о характерных точках границ уточняемого земельного участка с кадастровым номером 32:02:0220604:15

Система координат МСК-32

Зона № 2

Обозначение характерных точек границ	Координаты, м				Метод определения координат	Формулы, примененные для расчета средней квадратической погрешности определения координат характерных точек границ (Mt), с подставленными в такие формулы значениями и итоговые (вычисленные) значения Mt, м	Описание закрепления точки
	содержатся в Едином государственном реестре недвижимости		определены в результате выполнения комплексных кадастровых работ				
	X	Y	X	Y			
1	2	3	4	5	6	7	8
н508У	-	-	490750.57	2172576.09	спутн.	0.10	-
н510У	-	-	490750.45	2172580.11	спутн.	0.10	-
н511У	-	-	490743.92	2172579.91	спутн.	0.10	-
н509У	-	-	490744.01	2172575.89	спутн.	0.10	-
н508У	-	-	490750.57	2172576.09	спутн.	0.10	-

2. Сведения о частях границ уточняемого земельного участка с кадастровым номером 32:02:0220604:15

Обозначение части границы		Горизонтальное проложение (S), м	Описание прохождения части границы	Сведения о согласовании местоположения границ (согласовано/спорное)
от т.	до т.			
1	2	3	4	5
н508У	н510У	4.02	-	-
н510У	н511У	6.53	-	-
н511У	н509У	4.02	-	-
н509У	н508У	6.56	-	-

3. Сведения о характеристиках уточняемого земельного участка с кадастровым номером 32:02:0220604:15

№ п/п	Наименование характеристики земельного участка	Значение характеристики
1	2	3
1	Адрес земельного участка	Российская Федерация, Брянская область, муниципальный район Брянский, сельское поселение Снежское, поселок Путевка, гаражно-строительный кооп. Восход-2, земельный участок 197
1.1	Сведения о местоположении земельного участка (при отсутствии адреса) в структурированном в соответствии с федеральной информационной адресной системой виде	-
1.2	Дополнительные сведения о местоположении земельного участка	-
2	Площадь земельного участка ± величина погрешности определения (вычисления) площади ($P \pm \Delta P$), м ²	26±2.00
3	Формула, примененная для вычисления предельной погрешности определения площади земельного участка, с подставленными значениями и итоговые (вычисленные) значения (ΔP), м ²	$\Delta P = 3.5 * M_t * \sqrt{P} = 3.5 * 0.10 * \sqrt{26} = 2$
4	Площадь земельного участка согласно сведениям Единого государственного реестра недвижимости (Ркад), м ²	26
5	Оценка расхождения Р и Ркад ($P - P_{кад}$), м ²	0
6	Предельные минимальный и максимальный размеры земельного участка (Рмин и Рмакс), м ²	Рмин = 24 Рмакс = 50
7	Вид (виды) разрешенного использования	-
7.1	Дополнительные сведения об использовании земельного участка	-
8	Кадастровый или иной государственный учетный номер (инвентарный) здания, сооружения, объекта незавершенного строительства, расположенного на земельном участке	32:02:0220604:537
9	Сведения о земельных участках (землях общего пользования, территории общего пользования), посредством которых обеспечивается доступ	:3У1
10	Иные сведения	-

4. Пояснения к сведениям об уточняемом земельном участке с кадастровым номером 32:02:0220604:15

--

1. Сведения о характерных точках границ уточняемого земельного участка с кадастровым номером 32:02:0220604:246

Система координат МСК-32

Зона № 2

Обозначение характерных точек границ	Координаты, м				Метод определения координат	Формулы, примененные для расчета средней квадратической погрешности определения координат характерных точек границ (Mt), с подставленными в такие формулы значениями и итоговые (вычисленные) значения Mt, м	Описание закрепления точки
	содержатся в Едином государственном реестре недвижимости		определены в результате выполнения комплексных кадастровых работ				
	X	Y	X	Y			
1	2	3	4	5	6	7	8
н510У	-	-	490750.45	2172580.11	спутн.	0.10	-
н512У	-	-	490750.29	2172584.00	спутн.	0.10	-
н513У	-	-	490743.91	2172583.80	спутн.	0.10	-
н514У	-	-	490743.91	2172580.98	спутн.	0.10	-
н511У	-	-	490743.92	2172579.91	спутн.	0.10	-
н510У	-	-	490750.45	2172580.11	спутн.	0.10	-

2. Сведения о частях границ уточняемого земельного участка с кадастровым номером 32:02:0220604:246

Обозначение части границы		Горизонтальное проложение (S), м	Описание прохождения части границы	Сведения о согласовании местоположения границ (согласовано/спорное)
от т.	до т.			
1	2	3	4	5
н510У	н512У	3.89	-	-
н512У	н513У	6.38	-	-
н513У	н514У	2.82	-	-
н514У	н511У	1.07	-	-
н511У	н510У	6.53	-	-

3. Сведения о характеристиках уточняемого земельного участка с кадастровым номером 32:02:0220604:246

№ п/п	Наименование характеристики земельного участка	Значение характеристики
1	2	3
1	Адрес земельного участка	Российская Федерация, Брянская область, муниципальный район Брянский, сельское поселение Снежское, поселок Путевка, гаражно-строительный кооп. Восход-2, земельный участок 198
1.1	Сведения о местоположении земельного участка (при отсутствии адреса) в структурированном в соответствии с федеральной информационной адресной системой виде	-
1.2	Дополнительные сведения о местоположении земельного участка	-
2	Площадь земельного участка ± величина погрешности определения (вычисления) площади ($P \pm \Delta P$), м ²	25±2.00
3	Формула, примененная для вычисления предельной погрешности определения площади земельного участка, с подставленными значениями и итоговые (вычисленные) значения (ΔP), м ²	$\Delta P = 3.5 * M_t * \sqrt{P} = 3.5 * 0.10 * \sqrt{25} = 2$
4	Площадь земельного участка согласно сведениям Единого государственного реестра недвижимости (Ркад), м ²	24
5	Оценка расхождения Р и Ркад ($P - P_{кад}$), м ²	1
6	Предельные минимальный и максимальный размеры земельного участка (Рмин и Рмакс), м ²	Рмин = 24 Рмакс = 50
7	Вид (виды) разрешенного использования	-
7.1	Дополнительные сведения об использовании земельного участка	-
8	Кадастровый или иной государственный учетный номер (инвентарный) здания, сооружения, объекта незавершенного строительства, расположенного на земельном участке	32:02:0220604:583
9	Сведения о земельных участках (землях общего пользования, территории общего пользования), посредством которых обеспечивается доступ	:ЗУ1
10	Иные сведения	-

4. Пояснения к сведениям об уточняемом земельном участке с кадастровым номером 32:02:0220604:246

--

1. Сведения о характерных точках границ уточняемого земельного участка с кадастровым номером 32:02:0220604:62

Система координат МСК-32

Зона № 2

Обозначение характерных точек границ	Координаты, м				Метод определения координат	Формулы, примененные для расчета средней квадратической погрешности определения координат характерных точек границ (Mt), с подставленными в такие формулы значениями и итоговые (вычисленные) значения Mt, м	Описание закрепления точки
	содержатся в Едином государственном реестре недвижимости		определены в результате выполнения комплексных кадастровых работ				
	X	Y	X	Y			
1	2	3	4	5	6	7	8
н515У	-	-	490750.21	2172587.89	спутн.	0.10	-
н518У	-	-	490750.15	2172591.29	спутн.	0.10	-
н519У	-	-	490749.65	2172591.32	спутн.	0.10	-
н520У	-	-	490743.80	2172591.68	спутн.	0.10	-
н521У	-	-	490743.88	2172589.04	спутн.	0.10	-
н516У	-	-	490743.92	2172587.77	спутн.	0.10	-
н515У	-	-	490750.21	2172587.89	спутн.	0.10	-

2. Сведения о частях границ уточняемого земельного участка с кадастровым номером 32:02:0220604:62

Обозначение части границы		Горизонтальное проложение (S), м	Описание прохождения части границы	Сведения о согласовании местоположения границ (согласовано/спорное)
от т.	до т.			
1	2	3	4	5
н515У	н518У	3.40	-	-
н518У	н519У	0.50	-	-
н519У	н520У	5.86	-	-
н520У	н521У	2.64	-	-
н521У	н516У	1.27	-	-
н516У	н515У	6.29	-	-

3. Сведения о характеристиках уточняемого земельного участка с кадастровым номером 32:02:0220604:62

№ п/п	Наименование характеристики земельного участка	Значение характеристики
1	2	3
1	Адрес земельного участка	Российская Федерация, Брянская область, муниципальный район Брянский, сельское поселение Снежское, поселок Путевка, гаражно-строительный кооп. Восход-2, земельный участок 200
1.1	Сведения о местоположении земельного участка (при отсутствии адреса) в структурированном в соответствии с федеральной информационной адресной системой виде	-
1.2	Дополнительные сведения о местоположении земельного участка	-
2	Площадь земельного участка ± величина погрешности определения (вычисления) площади ($P \pm \Delta P$), м ²	23±2.00
3	Формула, примененная для вычисления предельной погрешности определения площади земельного участка, с подставленными значениями и итоговые (вычисленные) значения (ΔP), м ²	$\Delta P = 3.5 * M_t * \sqrt{P} = 3.5 * 0.10 * \sqrt{23} = 2$
4	Площадь земельного участка согласно сведениям Единого государственного реестра недвижимости (Ркад), м ²	20
5	Оценка расхождения Р и Ркад (Р-Ркад), м ²	3
6	Предельные минимальный и максимальный размеры земельного участка (Рмин и Рмакс), м ²	Рмин = 24 Рмакс = 50
7	Вид (виды) разрешенного использования	-
7.1	Дополнительные сведения об использовании земельного участка	-
8	Кадастровый или иной государственный учетный номер (инвентарный) здания, сооружения, объекта незавершенного строительства, расположенного на земельном участке	32:02:0220604:400
9	Сведения о земельных участках (землях общего пользования, территории общего пользования), посредством которых обеспечивается доступ	:ЗУ1
10	Иные сведения	-

4. Пояснения к сведениям об уточняемом земельном участке с кадастровым номером 32:02:0220604:62

--

1. Сведения о характерных точках границ уточняемого земельного участка с кадастровым номером 32:02:0220604:248

Система координат МСК-32

Зона № 2

Обозначение характерных точек границ	Координаты, м				Метод определения координат	Формулы, примененные для расчета средней квадратической погрешности определения координат характерных точек границ (Mt), с подставленными в такие формулы значениями и итоговые (вычисленные) значения Mt, м	Описание закрепления точки
	содержатся в Едином государственном реестре недвижимости		определены в результате выполнения комплексных кадастровых работ				
	X	Y	X	Y			
1	2	3	4	5	6	7	8
н519У	-	-	490749.65	2172591.32	спутн.	0.10	-
н522У	-	-	490749.96	2172595.10	спутн.	0.10	-
н523У	-	-	490743.69	2172595.54	спутн.	0.10	-
н524У	-	-	490743.76	2172593.04	спутн.	0.10	-
н520У	-	-	490743.80	2172591.68	спутн.	0.10	-
н519У	-	-	490749.65	2172591.32	спутн.	0.10	-

2. Сведения о частях границ уточняемого земельного участка с кадастровым номером 32:02:0220604:248

Обозначение части границы		Горизонтальное проложение (S), м	Описание прохождения части границы	Сведения о согласовании местоположения границ (согласовано/спорное)
от т.	до т.			
1	2	3	4	5
н519У	н522У	3.79	-	-
н522У	н523У	6.29	-	-
н523У	н524У	2.50	-	-
н524У	н520У	1.36	-	-
н520У	н519У	5.86	-	-

3. Сведения о характеристиках уточняемого земельного участка с кадастровым номером 32:02:0220604:248

№ п/п	Наименование характеристики земельного участка	Значение характеристики
1	2	3
1	Адрес земельного участка	Российская Федерация, Брянская область, муниципальный район Брянский, сельское поселение Снежское, поселок Путевка, гаражно-строительный кооп. Восход-2, земельный участок 201
1.1	Сведения о местоположении земельного участка (при отсутствии адреса) в структурированном в соответствии с федеральной информационной адресной системой виде	-
1.2	Дополнительные сведения о местоположении земельного участка	-
2	Площадь земельного участка ± величина погрешности определения (вычисления) площади ($P \pm \Delta P$), м ²	23±2.00
3	Формула, примененная для вычисления предельной погрешности определения площади земельного участка, с подставленными значениями и итоговые (вычисленные) значения (ΔP), м ²	$\Delta P = 3.5 * M_t * \sqrt{P} = 3.5 * 0.10 * \sqrt{23} = 2$
4	Площадь земельного участка согласно сведениям Единого государственного реестра недвижимости (Ркад), м ²	24
5	Оценка расхождения Р и Ркад ($P - P_{кад}$), м ²	1
6	Предельные минимальный и максимальный размеры земельного участка (Рмин и Рмакс), м ²	Рмин = 24 Рмакс = 50
7	Вид (виды) разрешенного использования	-
7.1	Дополнительные сведения об использовании земельного участка	-
8	Кадастровый или иной государственный учетный номер (инвентарный) здания, сооружения, объекта незавершенного строительства, расположенного на земельном участке	32:02:0220604:493
9	Сведения о земельных участках (землях общего пользования, территории общего пользования), посредством которых обеспечивается доступ	:ЗУ1
10	Иные сведения	-

4. Пояснения к сведениям об уточняемом земельном участке с кадастровым номером 32:02:0220604:248

--

1. Сведения о характерных точках границ уточняемого земельного участка с кадастровым номером 32:02:0220604:250

Система координат МСК-32

Зона № 2

Обозначение характерных точек границ	Координаты, м				Метод определения координат	Формулы, примененные для расчета средней квадратической погрешности определения координат характерных точек границ (Mt), с подставленными в такие формулы значениями и итоговые (вычисленные) значения Mt, м	Описание закрепления точки
	содержатся в Едином государственном реестре недвижимости		определены в результате выполнения комплексных кадастровых работ				
	X	Y	X	Y			
1	2	3	4	5	6	7	8
н525У	-	-	490750.28	2172599.54	спутн.	0.10	-
н528У	-	-	490750.63	2172603.47	спутн.	0.10	-
н529У	-	-	490750.34	2172603.50	спутн.	0.10	-
н530У	-	-	490743.94	2172604.00	спутн.	0.10	-
н531У	-	-	490743.60	2172600.01	спутн.	0.10	-
н526У	-	-	490744.00	2172599.98	спутн.	0.10	-
н525У	-	-	490750.28	2172599.54	спутн.	0.10	-

2. Сведения о частях границ уточняемого земельного участка с кадастровым номером 32:02:0220604:250

Обозначение части границы		Горизонтальное проложение (S), м	Описание прохождения части границы	Сведения о согласовании местоположения границ (согласовано/спорное)
от т.	до т.			
1	2	3	4	5
н525У	н528У	3.95	-	-
н528У	н529У	0.29	-	-
н529У	н530У	6.42	-	-
н530У	н531У	4.00	-	-
н531У	н526У	0.40	-	-
н526У	н525У	6.30	-	-

3. Сведения о характеристиках уточняемого земельного участка с кадастровым номером 32:02:0220604:250

№ п/п	Наименование характеристики земельного участка	Значение характеристики
1	2	3
1	Адрес земельного участка	Российская Федерация, Брянская область, муниципальный район Брянский, сельское поселение Снежское, поселок Путевка, гаражно-строительный кооп. Восход-2, земельный участок 203
1.1	Сведения о местоположении земельного участка (при отсутствии адреса) в структурированном в соответствии с федеральной информационной адресной системой виде	-
1.2	Дополнительные сведения о местоположении земельного участка	-
2	Площадь земельного участка ± величина погрешности определения (вычисления) площади ($P \pm \Delta P$), м ²	27±2.00
3	Формула, примененная для вычисления предельной погрешности определения площади земельного участка, с подставленными значениями и итоговые (вычисленные) значения (ΔP), м ²	$\Delta P = 3.5 * M_t * \sqrt{P} = 3.5 * 0.10 * \sqrt{27} = 2$
4	Площадь земельного участка согласно сведениям Единого государственного реестра недвижимости (Ркад), м ²	24
5	Оценка расхождения Р и Ркад ($P - P_{кад}$), м ²	3
6	Предельные минимальный и максимальный размеры земельного участка (Рмин и Рмакс), м ²	Рмин = 24 Рмакс = 50
7	Вид (виды) разрешенного использования	-
7.1	Дополнительные сведения об использовании земельного участка	-
8	Кадастровый или иной государственный учетный номер (инвентарный) здания, сооружения, объекта незавершенного строительства, расположенного на земельном участке	-
9	Сведения о земельных участках (землях общего пользования, территории общего пользования), посредством которых обеспечивается доступ	:3У1
10	Иные сведения	-

4. Пояснения к сведениям об уточняемом земельном участке с кадастровым номером 32:02:0220604:250

--

1. Сведения о характерных точках границ уточняемого земельного участка с кадастровым номером 32:02:0220604:33

Система координат МСК-32

Зона № 2

Обозначение характерных точек границ	Координаты, м				Метод определения координат	Формулы, примененные для расчета средней квадратической погрешности определения координат характерных точек границ (Mt), с подставленными в такие формулы значениями и итоговые (вычисленные) значения Mt, м	Описание закрепления точки
	содержатся в Едином государственном реестре недвижимости		определены в результате выполнения комплексных кадастровых работ				
	X	Y	X	Y			
1	2	3	4	5	6	7	8
н529У	-	-	490750.34	2172603.50	спутн.	0.10	-
н532У	-	-	490750.56	2172607.33	спутн.	0.10	-
н533У	-	-	490750.35	2172607.35	спутн.	0.10	-
н534У	-	-	490744.34	2172607.87	спутн.	0.10	-
н530У	-	-	490743.94	2172604.00	спутн.	0.10	-
н529У	-	-	490750.34	2172603.50	спутн.	0.10	-

2. Сведения о частях границ уточняемого земельного участка с кадастровым номером 32:02:0220604:33

Обозначение части границы		Горизонтальное проложение (S), м	Описание прохождения части границы	Сведения о согласовании местоположения границ (согласовано/спорное)
от т.	до т.			
1	2	3	4	5
н529У	н532У	3.84	-	-
н532У	н533У	0.21	-	-
н533У	н534У	6.03	-	-
н534У	н530У	3.89	-	-
н530У	н529У	6.42	-	-

3. Сведения о характеристиках уточняемого земельного участка с кадастровым номером 32:02:0220604:33

№ п/п	Наименование характеристики земельного участка	Значение характеристики
1	2	3
1	Адрес земельного участка	Российская Федерация, Брянская область, муниципальный район Брянский, сельское поселение Снежское, поселок Путевка, гаражно-строительный кооп. Восход-2, земельный участок 204
1.1	Сведения о местоположении земельного участка (при отсутствии адреса) в структурированном в соответствии с федеральной информационной адресной системой виде	-
1.2	Дополнительные сведения о местоположении земельного участка	-
2	Площадь земельного участка ± величина погрешности определения (вычисления) площади ($P \pm \Delta P$), м ²	24±2.00
3	Формула, примененная для вычисления предельной погрешности определения площади земельного участка, с подставленными значениями и итоговые (вычисленные) значения (ΔP), м ²	$\Delta P = 3.5 * M_t * \sqrt{P} = 3.5 * 0.10 * \sqrt{24} = 2$
4	Площадь земельного участка согласно сведениям Единого государственного реестра недвижимости (Ркад), м ²	24
5	Оценка расхождения Р и Ркад (Р-Ркад), м ²	0
6	Предельные минимальный и максимальный размеры земельного участка (Рмин и Рмакс), м ²	Рмин = 24 Рмакс = 50
7	Вид (виды) разрешенного использования	-
7.1	Дополнительные сведения об использовании земельного участка	-
8	Кадастровый или иной государственный учетный номер (инвентарный) здания, сооружения, объекта незавершенного строительства, расположенного на земельном участке	32:02:0220604:480
9	Сведения о земельных участках (землях общего пользования, территории общего пользования), посредством которых обеспечивается доступ	:3У1
10	Иные сведения	-

4. Пояснения к сведениям об уточняемом земельном участке с кадастровым номером 32:02:0220604:33

--

1. Сведения о характерных точках границ уточняемого земельного участка с кадастровым номером 32:02:0220604:251

Система координат МСК-32

Зона № 2

Обозначение характерных точек границ	Координаты, м				Метод определения координат	Формулы, примененные для расчета средней квадратической погрешности определения координат характерных точек границ (Mt), с подставленными в такие формулы значениями и итоговые (вычисленные) значения Mt, м	Описание закрепления точки
	содержатся в Едином государственном реестре недвижимости		определены в результате выполнения комплексных кадастровых работ				
	X	Y	X	Y			
1	2	3	4	5	6	7	8
н533У	-	-	490750.35	2172607.35	спутн.	0.10	-
н535У	-	-	490750.88	2172611.58	спутн.	0.10	-
н536У	-	-	490744.79	2172612.31	спутн.	0.10	-
н534У	-	-	490744.34	2172607.87	спутн.	0.10	-
н533У	-	-	490750.35	2172607.35	спутн.	0.10	-

2. Сведения о частях границ уточняемого земельного участка с кадастровым номером 32:02:0220604:251

Обозначение части границы		Горизонтальное проложение (S), м	Описание прохождения части границы	Сведения о согласовании местоположения границ (согласовано/спорное)
от т.	до т.			
1	2	3	4	5
н533У	н535У	4.26	-	-
н535У	н536У	6.13	-	-
н536У	н534У	4.46	-	-
н534У	н533У	6.03	-	-

3. Сведения о характеристиках уточняемого земельного участка с кадастровым номером 32:02:0220604:251

№ п/п	Наименование характеристики земельного участка	Значение характеристики
1	2	3
1	Адрес земельного участка	Российская Федерация, Брянская область, муниципальный район Брянский, сельское поселение Снежское, поселок Путевка, гаражно-строительный кооп. Восход-2, земельный участок 205
1.1	Сведения о местоположении земельного участка (при отсутствии адреса) в структурированном в соответствии с федеральной информационной адресной системой виде	-
1.2	Дополнительные сведения о местоположении земельного участка	-
2	Площадь земельного участка ± величина погрешности определения (вычисления) площади ($P \pm \Delta P$), м ²	27±2.00
3	Формула, примененная для вычисления предельной погрешности определения площади земельного участка, с подставленными значениями и итоговые (вычисленные) значения (ΔP), м ²	$\Delta P = 3.5 * M_t * \sqrt{P} = 3.5 * 0.10 * \sqrt{27} = 2$
4	Площадь земельного участка согласно сведениям Единого государственного реестра недвижимости (Ркад), м ²	24
5	Оценка расхождения Р и Ркад ($P - P_{кад}$), м ²	3
6	Предельные минимальный и максимальный размеры земельного участка (Рмин и Рмакс), м ²	Рмин = 24 Рмакс = 50
7	Вид (виды) разрешенного использования	-
7.1	Дополнительные сведения об использовании земельного участка	-
8	Кадастровый или иной государственный учетный номер (инвентарный) здания, сооружения, объекта незавершенного строительства, расположенного на земельном участке	-
9	Сведения о земельных участках (землях общего пользования, территории общего пользования), посредством которых обеспечивается доступ	:ЗУ1
10	Иные сведения	-

4. Пояснения к сведениям об уточняемом земельном участке с кадастровым номером 32:02:0220604:251

--

1. Сведения о характерных точках границ уточняемого земельного участка с кадастровым номером 32:02:0220604:252

Система координат МСК-32

Зона № 2

Обозначение характерных точек границ	Координаты, м				Метод определения координат	Формулы, примененные для расчета средней квадратической погрешности определения координат характерных точек границ (Mt), с подставленными в такие формулы значениями и итоговые (вычисленные) значения Mt, м	Описание закрепления точки
	содержатся в Едином государственном реестре недвижимости		определены в результате выполнения комплексных кадастровых работ				
	X	Y	X	Y			
1	2	3	4	5	6	7	8
н537У	-	-	490751.03	2172611.56	спутн.	0.10	-
н538У	-	-	490751.57	2172615.57	спутн.	0.10	-
н539У	-	-	490745.19	2172616.38	спутн.	0.10	-
н536У	-	-	490744.79	2172612.31	спутн.	0.10	-
н535У	-	-	490750.88	2172611.58	спутн.	0.10	-
н537У	-	-	490751.03	2172611.56	спутн.	0.10	-

2. Сведения о частях границ уточняемого земельного участка с кадастровым номером 32:02:0220604:252

Обозначение части границы		Горизонтальное проложение (S), м	Описание прохождения части границы	Сведения о согласовании местоположения границ (согласовано/спорное)
от т.	до т.			
1	2	3	4	5
н537У	н538У	4.05	-	-
н538У	н539У	6.43	-	-
н539У	н536У	4.09	-	-
н536У	н535У	6.13	-	-
н535У	н537У	0.15	-	-

3. Сведения о характеристиках уточняемого земельного участка с кадастровым номером 32:02:0220604:252

№ п/п	Наименование характеристики земельного участка	Значение характеристики
1	2	3
1	Адрес земельного участка	Российская Федерация, Брянская область, муниципальный район Брянский, сельское поселение Снежское, поселок Путевка, гаражно-строительный кооп. Восход-2, земельный участок 206
1.1	Сведения о местоположении земельного участка (при отсутствии адреса) в структурированном в соответствии с федеральной информационной адресной системой виде	-
1.2	Дополнительные сведения о местоположении земельного участка	-
2	Площадь земельного участка ± величина погрешности определения (вычисления) площади ($P \pm \Delta P$), м ²	26±2.00
3	Формула, примененная для вычисления предельной погрешности определения площади земельного участка, с подставленными значениями и итоговые (вычисленные) значения (ΔP), м ²	$\Delta P = 3.5 * M_t * \sqrt{P} = 3.5 * 0.10 * \sqrt{26} = 2$
4	Площадь земельного участка согласно сведениям Единого государственного реестра недвижимости (Ркад), м ²	24
5	Оценка расхождения Р и Ркад ($P - P_{кад}$), м ²	2
6	Предельные минимальный и максимальный размеры земельного участка (Рмин и Рмакс), м ²	Рмин = 24 Рмакс = 50
7	Вид (виды) разрешенного использования	-
7.1	Дополнительные сведения об использовании земельного участка	-
8	Кадастровый или иной государственный учетный номер (инвентарный) здания, сооружения, объекта незавершенного строительства, расположенного на земельном участке	-
9	Сведения о земельных участках (землях общего пользования, территории общего пользования), посредством которых обеспечивается доступ	:3У1
10	Иные сведения	-

4. Пояснения к сведениям об уточняемом земельном участке с кадастровым номером 32:02:0220604:252

--

1. Сведения о характерных точках границ уточняемого земельного участка с кадастровым номером 32:02:0220604:19

Система координат МСК-32

Зона № 2

Обозначение характерных точек границ	Координаты, м				Метод определения координат	Формулы, примененные для расчета средней квадратической погрешности определения координат характерных точек границ (Mt), с подставленными в такие формулы значениями и итоговые (вычисленные) значения Mt, м	Описание закрепления точки
	содержатся в Едином государственном реестре недвижимости		определены в результате выполнения комплексных кадастровых работ				
	X	Y	X	Y			
1	2	3	4	5	6	7	8
н538У	-	-	490751.57	2172615.57	спутн.	0.10	-
н540У	-	-	490752.29	2172619.53	спутн.	0.10	-
н541У	-	-	490745.92	2172620.64	спутн.	0.10	-
н539У	-	-	490745.19	2172616.38	спутн.	0.10	-
н538У	-	-	490751.57	2172615.57	спутн.	0.10	-

2. Сведения о частях границ уточняемого земельного участка с кадастровым номером 32:02:0220604:19

Обозначение части границы		Горизонтальное проложение (S), м	Описание прохождения части границы	Сведения о согласовании местоположения границ (согласовано/спорное)
от т.	до т.			
1	2	3	4	5
н538У	н540У	4.02	-	-
н540У	н541У	6.47	-	-
н541У	н539У	4.32	-	-
н539У	н538У	6.43	-	-

3. Сведения о характеристиках уточняемого земельного участка с кадастровым номером 32:02:0220604:19

№ п/п	Наименование характеристики земельного участка	Значение характеристики
1	2	3
1	Адрес земельного участка	Российская Федерация, Брянская область, муниципальный район Брянский, сельское поселение Снежское, поселок Путевка, гаражно-строительный кооп. Восход-2, земельный участок 207
1.1	Сведения о местоположении земельного участка (при отсутствии адреса) в структурированном в соответствии с федеральной информационной адресной системой виде	-
1.2	Дополнительные сведения о местоположении земельного участка	-
2	Площадь земельного участка ± величина погрешности определения (вычисления) площади ($P \pm \Delta P$), м ²	27±2.00
3	Формула, примененная для вычисления предельной погрешности определения площади земельного участка, с подставленными значениями и итоговые (вычисленные) значения (ΔP), м ²	$\Delta P = 3.5 * M_t * \sqrt{P} = 3.5 * 0.10 * \sqrt{27} = 2$
4	Площадь земельного участка согласно сведениям Единого государственного реестра недвижимости (Ркад), м ²	27
5	Оценка расхождения Р и Ркад ($P - P_{кад}$), м ²	0
6	Предельные минимальный и максимальный размеры земельного участка (Рмин и Рмакс), м ²	Рмин = 24 Рмакс = 50
7	Вид (виды) разрешенного использования	-
7.1	Дополнительные сведения об использовании земельного участка	-
8	Кадастровый или иной государственный учетный номер (инвентарный) здания, сооружения, объекта незавершенного строительства, расположенного на земельном участке	32:02:0220604:496
9	Сведения о земельных участках (землях общего пользования, территории общего пользования), посредством которых обеспечивается доступ	:ЗУ1
10	Иные сведения	-

4. Пояснения к сведениям об уточняемом земельном участке с кадастровым номером 32:02:0220604:19

--

1. Сведения о характерных точках границ уточняемого земельного участка с кадастровым номером 32:02:0220604:253

Система координат МСК-32

Зона № 2

Обозначение характерных точек границ	Координаты, м				Метод определения координат	Формулы, примененные для расчета средней квадратической погрешности определения координат характерных точек границ (Mt), с подставленными в такие формулы значениями и итоговые (вычисленные) значения Mt, м	Описание закрепления точки
	содержатся в Едином государственном реестре недвижимости		определены в результате выполнения комплексных кадастровых работ				
	X	Y	X	Y			
1	2	3	4	5	6	7	8
н540У	-	-	490752.29	2172619.53	спутн.	0.10	-
н542У	-	-	490753.12	2172623.28	спутн.	0.10	-
н543У	-	-	490746.77	2172624.66	спутн.	0.10	-
н541У	-	-	490745.92	2172620.64	спутн.	0.10	-
н540У	-	-	490752.29	2172619.53	спутн.	0.10	-

2. Сведения о частях границ уточняемого земельного участка с кадастровым номером 32:02:0220604:253

Обозначение части границы		Горизонтальное проложение (S), м	Описание прохождения части границы	Сведения о согласовании местоположения границ (согласовано/спорное)
от т.	до т.			
1	2	3	4	5
н540У	н542У	3.84	-	-
н542У	н543У	6.50	-	-
н543У	н541У	4.11	-	-
н541У	н540У	6.47	-	-

3. Сведения о характеристиках уточняемого земельного участка с кадастровым номером 32:02:0220604:253

№ п/п	Наименование характеристики земельного участка	Значение характеристики
1	2	3
1	Адрес земельного участка	Российская Федерация, Брянская область, муниципальный район Брянский, сельское поселение Снежское, поселок Путевка, гаражно-строительный кооп. Восход-2, земельный участок 208
1.1	Сведения о местоположении земельного участка (при отсутствии адреса) в структурированном в соответствии с федеральной информационной адресной системой виде	-
1.2	Дополнительные сведения о местоположении земельного участка	-
2	Площадь земельного участка ± величина погрешности определения (вычисления) площади ($P \pm \Delta P$), м ²	26±2.00
3	Формула, примененная для вычисления предельной погрешности определения площади земельного участка, с подставленными значениями и итоговые (вычисленные) значения (ΔP), м ²	$\Delta P = 3.5 * M_t * \sqrt{P} = 3.5 * 0.10 * \sqrt{26} = 2$
4	Площадь земельного участка согласно сведениям Единого государственного реестра недвижимости (Ркад), м ²	24
5	Оценка расхождения Р и Ркад ($P - P_{кад}$), м ²	2
6	Предельные минимальный и максимальный размеры земельного участка (Рмин и Рмакс), м ²	Рмин = 24 Рмакс = 50
7	Вид (виды) разрешенного использования	-
7.1	Дополнительные сведения об использовании земельного участка	-
8	Кадастровый или иной государственный учетный номер (инвентарный) здания, сооружения, объекта незавершенного строительства, расположенного на земельном участке	32:02:0220604:393
9	Сведения о земельных участках (землях общего пользования, территории общего пользования), посредством которых обеспечивается доступ	:ЗУ1
10	Иные сведения	-

4. Пояснения к сведениям об уточняемом земельном участке с кадастровым номером 32:02:0220604:253

--

1. Сведения о характерных точках границ уточняемого земельного участка с кадастровым номером 32:02:0220604:255

Система координат МСК-32

Зона № 2

Обозначение характерных точек границ	Координаты, м				Метод определения координат	Формулы, примененные для расчета средней квадратической погрешности определения координат характерных точек границ (Mt), с подставленными в такие формулы значениями и итоговые (вычисленные) значения Mt, м	Описание закрепления точки
	содержатся в Едином государственном реестре недвижимости		определены в результате выполнения комплексных кадастровых работ				
	X	Y	X	Y			
1	2	3	4	5	6	7	8
н542У	-	-	490753.12	2172623.28	спутн.	0.10	-
н544У	-	-	490753.93	2172627.13	спутн.	0.10	-
н545У	-	-	490747.97	2172628.75	спутн.	0.10	-
н546У	-	-	490748.06	2172629.07	спутн.	0.10	-
н547У	-	-	490747.68	2172629.16	спутн.	0.10	-
н548У	-	-	490747.61	2172628.85	спутн.	0.10	-
н543У	-	-	490746.77	2172624.66	спутн.	0.10	-
н542У	-	-	490753.12	2172623.28	спутн.	0.10	-

2. Сведения о частях границ уточняемого земельного участка с кадастровым номером 32:02:0220604:255

Обозначение части границы		Горизонтальное проложение (S), м	Описание прохождения части границы	Сведения о согласовании местоположения границ (согласовано/спорное)
от т.	до т.			
1	2	3	4	5
н542У	н544У	3.93	-	-
н544У	н545У	6.18	-	-
н545У	н546У	0.33	-	-
н546У	н547У	0.39	-	-
н547У	н548У	0.32	-	-
н548У	н543У	4.27	-	-
н543У	н542У	6.50	-	-

3. Сведения о характеристиках уточняемого земельного участка с кадастровым номером 32:02:0220604:255

№ п/п	Наименование характеристики земельного участка	Значение характеристики
1	2	3
1	Адрес земельного участка	Российская Федерация, Брянская область, муниципальный район Брянский, сельское поселение Снежское, поселок Путевка, гаражно-строительный кооп. Восход-2, земельный участок 209
1.1	Сведения о местоположении земельного участка (при отсутствии адреса) в структурированном в соответствии с федеральной информационной адресной системой виде	-
1.2	Дополнительные сведения о местоположении земельного участка	-
2	Площадь земельного участка ± величина погрешности определения (вычисления) площади ($P \pm \Delta P$), м ²	27±2.00
3	Формула, примененная для вычисления предельной погрешности определения площади земельного участка, с подставленными значениями и итоговые (вычисленные) значения (ΔP), м ²	$\Delta P = 3.5 * M_t * \sqrt{P} = 3.5 * 0.10 * \sqrt{27} = 2$
4	Площадь земельного участка согласно сведениям Единого государственного реестра недвижимости (Ркад), м ²	24
5	Оценка расхождения Р и Ркад ($P - P_{кад}$), м ²	3
6	Предельные минимальный и максимальный размеры земельного участка (Рмин и Рмакс), м ²	Рмин = 24 Рмакс = 50
7	Вид (виды) разрешенного использования	-
7.1	Дополнительные сведения об использовании земельного участка	-
8	Кадастровый или иной государственный учетный номер (инвентарный) здания, сооружения, объекта незавершенного строительства, расположенного на земельном участке	32:02:0220604:545
9	Сведения о земельных участках (землях общего пользования, территории общего пользования), посредством которых обеспечивается доступ	:3У1
10	Иные сведения	-

4. Пояснения к сведениям об уточняемом земельном участке с кадастровым номером 32:02:0220604:255

--

1. Сведения о характерных точках границ уточняемого земельного участка с кадастровым номером 32:02:0220604:257

Система координат МСК-32

Зона № 2

Обозначение характерных точек границ	Координаты, м				Метод определения координат	Формулы, примененные для расчета средней квадратической погрешности определения координат характерных точек границ (Mt), с подставленными в такие формулы значениями и итоговые (вычисленные) значения Mt, м	Описание закрепления точки
	содержатся в Едином государственном реестре недвижимости		определены в результате выполнения комплексных кадастровых работ				
	X	Y	X	Y			
1	2	3	4	5	6	7	8
н544У	-	-	490753.93	2172627.13	спутн.	0.10	-
н549У	-	-	490755.02	2172631.04	спутн.	0.10	-
н550У	-	-	490749.00	2172632.62	спутн.	0.10	-
н546У	-	-	490748.06	2172629.07	спутн.	0.10	-
н545У	-	-	490747.97	2172628.75	спутн.	0.10	-
н544У	-	-	490753.93	2172627.13	спутн.	0.10	-

2. Сведения о частях границ уточняемого земельного участка с кадастровым номером 32:02:0220604:257

Обозначение части границы		Горизонтальное проложение (S), м	Описание прохождения части границы	Сведения о согласовании местоположения границ (согласовано/спорное)
от т.	до т.			
1	2	3	4	5
н544У	н549У	4.06	-	-
н549У	н550У	6.22	-	-
н550У	н546У	3.67	-	-
н546У	н545У	0.33	-	-
н545У	н544У	6.18	-	-

3. Сведения о характеристиках уточняемого земельного участка с кадастровым номером 32:02:0220604:257

№ п/п	Наименование характеристики земельного участка	Значение характеристики
1	2	3
1	Адрес земельного участка	Российская Федерация, Брянская область, муниципальный район Брянский, сельское поселение Снежское, поселок Путевка, гаражно-строительный кооп. Восход-2, земельный участок 210
1.1	Сведения о местоположении земельного участка (при отсутствии адреса) в структурированном в соответствии с федеральной информационной адресной системой виде	-
1.2	Дополнительные сведения о местоположении земельного участка	-
2	Площадь земельного участка ± величина погрешности определения (вычисления) площади ($P \pm \Delta P$), м ²	25±2.00
3	Формула, примененная для вычисления предельной погрешности определения площади земельного участка, с подставленными значениями и итоговые (вычисленные) значения (ΔP), м ²	$\Delta P = 3.5 * M_t * \sqrt{P} = 3.5 * 0.10 * \sqrt{25} = 2$
4	Площадь земельного участка согласно сведениям Единого государственного реестра недвижимости (Ркад), м ²	24
5	Оценка расхождения Р и Ркад ($P - P_{кад}$), м ²	1
6	Предельные минимальный и максимальный размеры земельного участка (Рмин и Рмакс), м ²	Рмин = 24 Рмакс = 50
7	Вид (виды) разрешенного использования	-
7.1	Дополнительные сведения об использовании земельного участка	-
8	Кадастровый или иной государственный учетный номер (инвентарный) здания, сооружения, объекта незавершенного строительства, расположенного на земельном участке	32:02:0220604:518
9	Сведения о земельных участках (землях общего пользования, территории общего пользования), посредством которых обеспечивается доступ	:ЗУ1
10	Иные сведения	-

4. Пояснения к сведениям об уточняемом земельном участке с кадастровым номером 32:02:0220604:257

--

1. Сведения о характерных точках границ уточняемого земельного участка с кадастровым номером 32:02:0220604:24

Система координат МСК-32

Зона № 2

Обозначение характерных точек границ	Координаты, м				Метод определения координат	Формулы, примененные для расчета средней квадратической погрешности определения координат характерных точек границ (Mt), с подставленными в такие формулы значениями и итоговые (вычисленные) значения Mt, м	Описание закрепления точки
	содержатся в Едином государственном реестре недвижимости		определены в результате выполнения комплексных кадастровых работ				
	X	Y	X	Y			
1	2	3	4	5	6	7	8
н549У	-	-	490755.02	2172631.04	спутн.	0.10	-
551	-	-	490756.21	2172635.04	спутн.	0.10	-
552	-	-	490750.20	2172636.62	спутн.	0.10	-
н553У	-	-	490750.07	2172636.65	спутн.	0.10	-
н550У	-	-	490749.00	2172632.62	спутн.	0.10	-
н549У	-	-	490755.02	2172631.04	спутн.	0.10	-

2. Сведения о частях границ уточняемого земельного участка с кадастровым номером 32:02:0220604:24

Обозначение части границы		Горизонтальное проложение (S), м	Описание прохождения части границы	Сведения о согласовании местоположения границ (согласовано/спорное)
от т.	до т.			
1	2	3	4	5
н549У	551	4.17	-	-
551	552	6.21	-	-
552	н553У	0.13	-	-
н553У	н550У	4.17	-	-
н550У	н549У	6.22	-	-

3. Сведения о характеристиках уточняемого земельного участка с кадастровым номером 32:02:0220604:24

№ п/п	Наименование характеристики земельного участка	Значение характеристики
1	2	3
1	Адрес земельного участка	Российская Федерация, Брянская область, муниципальный район Брянский, сельское поселение Снежское, поселок Путевка, гаражно-строительный кооп. Восход-2, земельный участок 211
1.1	Сведения о местоположении земельного участка (при отсутствии адреса) в структурированном в соответствии с федеральной информационной адресной системой виде	-
1.2	Дополнительные сведения о местоположении земельного участка	-
2	Площадь земельного участка ± величина погрешности определения (вычисления) площади ($P \pm \Delta P$), м ²	26±2.00
3	Формула, примененная для вычисления предельной погрешности определения площади земельного участка, с подставленными значениями и итоговые (вычисленные) значения (ΔP), м ²	$\Delta P = 3.5 * M_t * \sqrt{P} = 3.5 * 0.10 * \sqrt{26} = 2$
4	Площадь земельного участка согласно сведениям Единого государственного реестра недвижимости (Ркад), м ²	26
5	Оценка расхождения Р и Ркад ($P - P_{кад}$), м ²	0
6	Предельные минимальный и максимальный размеры земельного участка (Рмин и Рмакс), м ²	Рмин = 24 Рмакс = 50
7	Вид (виды) разрешенного использования	-
7.1	Дополнительные сведения об использовании земельного участка	-
8	Кадастровый или иной государственный учетный номер (инвентарный) здания, сооружения, объекта незавершенного строительства, расположенного на земельном участке	32:02:0220604:502
9	Сведения о земельных участках (землях общего пользования, территории общего пользования), посредством которых обеспечивается доступ	:ЗУ1
10	Иные сведения	-

4. Пояснения к сведениям об уточняемом земельном участке с кадастровым номером 32:02:0220604:24

--

1. Сведения о характерных точках границ уточняемого земельного участка с кадастровым номером 32:02:0220604:260

Система координат МСК-32

Зона № 2

Обозначение характерных точек границ	Координаты, м				Метод определения координат	Формулы, примененные для расчета средней квадратической погрешности определения координат характерных точек границ (Mt), с подставленными в такие формулы значениями и итоговые (вычисленные) значения Mt, м	Описание закрепления точки
	содержатся в Едином государственном реестре недвижимости		определены в результате выполнения комплексных кадастровых работ				
	X	Y	X	Y			
1	2	3	4	5	6	7	8
554	-	-	490757.21	2172639.20	спутн.	0.10	-
555	-	-	490758.19	2172643.24	спутн.	0.10	-
556	-	-	490752.28	2172644.53	спутн.	0.10	-
н557У	-	-	490752.08	2172644.57	спутн.	0.10	-
н558У	-	-	490751.46	2172642.14	спутн.	0.10	-
н559У	-	-	490751.09	2172640.69	спутн.	0.10	-
560	-	-	490751.21	2172640.66	спутн.	0.10	-
554	-	-	490757.21	2172639.20	спутн.	0.10	-

2. Сведения о частях границ уточняемого земельного участка с кадастровым номером 32:02:0220604:260

Обозначение части границы		Горизонтальное проложение (S), м	Описание прохождения части границы	Сведения о согласовании местоположения границ (согласовано/спорное)
от т.	до т.			
1	2	3	4	5
554	555	4.16	-	-
555	556	6.05	-	-
556	н557У	0.20	-	-
н557У	н558У	2.51	-	-
н558У	н559У	1.50	-	-
н559У	560	0.12	-	-
560	554	6.18	-	-

3. Сведения о характеристиках уточняемого земельного участка с кадастровым номером 32:02:0220604:260

№ п/п	Наименование характеристики земельного участка	Значение характеристики
1	2	3
1	Адрес земельного участка	Российская Федерация, Брянская область, муниципальный район Брянский, сельское поселение Снежское, поселок Путевка, гаражно-строительный кооп. Восход-2, земельный участок 213
1.1	Сведения о местоположении земельного участка (при отсутствии адреса) в структурированном в соответствии с федеральной информационной адресной системой виде	-
1.2	Дополнительные сведения о местоположении земельного участка	-
2	Площадь земельного участка ± величина погрешности определения (вычисления) площади ($P \pm \Delta P$), м ²	26±2.00
3	Формула, примененная для вычисления предельной погрешности определения площади земельного участка, с подставленными значениями и итоговые (вычисленные) значения (ΔP), м ²	$\Delta P = 3.5 * M_t * \sqrt{P} = 3.5 * 0.10 * \sqrt{26} = 2$
4	Площадь земельного участка согласно сведениям Единого государственного реестра недвижимости (Ркад), м ²	24
5	Оценка расхождения Р и Ркад ($P - P_{кад}$), м ²	2
6	Предельные минимальный и максимальный размеры земельного участка (Рмин и Рмакс), м ²	Рмин = 24 Рмакс = 50
7	Вид (виды) разрешенного использования	-
7.1	Дополнительные сведения об использовании земельного участка	-
8	Кадастровый или иной государственный учетный номер (инвентарный) здания, сооружения, объекта незавершенного строительства, расположенного на земельном участке	32:02:0220604:708
9	Сведения о земельных участках (землях общего пользования, территории общего пользования), посредством которых обеспечивается доступ	:ЗУ1
10	Иные сведения	-

4. Пояснения к сведениям об уточняемом земельном участке с кадастровым номером 32:02:0220604:260

--

1. Сведения о характерных точках границ уточняемого земельного участка с кадастровым номером 32:02:0220604:7

Система координат МСК-32

Зона № 2

Обозначение характерных точек границ	Координаты, м				Метод определения координат	Формулы, примененные для расчета средней квадратической погрешности определения координат характерных точек границ (Mt), с подставленными в такие формулы значениями и итоговые (вычисленные) значения Mt, м	Описание закрепления точки
	содержатся в Едином государственном реестре недвижимости		определены в результате выполнения комплексных кадастровых работ				
	X	Y	X	Y			
1	2	3	4	5	6	7	8
561	-	-	490759.20	2172647.60	спутн.	0.10	-
н562У	-	-	490760.06	2172651.81	спутн.	0.10	-
н563У	-	-	490754.21	2172653.13	спутн.	0.10	-
564	-	-	490753.28	2172648.70	спутн.	0.10	-
561	-	-	490759.20	2172647.60	спутн.	0.10	-

2. Сведения о частях границ уточняемого земельного участка с кадастровым номером 32:02:0220604:7

Обозначение части границы		Горизонтальное проложение (S), м	Описание прохождения части границы	Сведения о согласовании местоположения границ (согласовано/спорное)
от т.	до т.			
1	2	3	4	5
561	н562У	4.30	-	-
н562У	н563У	6.00	-	-
н563У	564	4.53	-	-
564	561	6.02	-	-

3. Сведения о характеристиках уточняемого земельного участка с кадастровым номером 32:02:0220604:7

№ п/п	Наименование характеристики земельного участка	Значение характеристики
1	2	3
1	Адрес земельного участка	Российская Федерация, Брянская область, муниципальный район Брянский, сельское поселение Снежское, поселок Путевка, гаражно-строительный кооп. Восход-2, земельный участок 215
1.1	Сведения о местоположении земельного участка (при отсутствии адреса) в структурированном в соответствии с федеральной информационной адресной системой виде	-
1.2	Дополнительные сведения о местоположении земельного участка	-
2	Площадь земельного участка ± величина погрешности определения (вычисления) площади ($P \pm \Delta P$), м ²	27±2.00
3	Формула, примененная для вычисления предельной погрешности определения площади земельного участка, с подставленными значениями и итоговые (вычисленные) значения (ΔP), м ²	$\Delta P = 3.5 * M_t * \sqrt{P} = 3.5 * 0.10 * \sqrt{27} = 2$
4	Площадь земельного участка согласно сведениям Единого государственного реестра недвижимости (Ркад), м ²	24
5	Оценка расхождения Р и Ркад ($P - P_{кад}$), м ²	3
6	Предельные минимальный и максимальный размеры земельного участка (Рмин и Рмакс), м ²	Рмин = 24 Рмакс = 50
7	Вид (виды) разрешенного использования	-
7.1	Дополнительные сведения об использовании земельного участка	-
8	Кадастровый или иной государственный учетный номер (инвентарный) здания, сооружения, объекта незавершенного строительства, расположенного на земельном участке	32:02:0220604:428
9	Сведения о земельных участках (землях общего пользования, территории общего пользования), посредством которых обеспечивается доступ	:ЗУ1
10	Иные сведения	-

4. Пояснения к сведениям об уточняемом земельном участке с кадастровым номером 32:02:0220604:7

--

1. Сведения о характерных точках границ уточняемого земельного участка с кадастровым номером 32:02:0220604:264

Система координат МСК-32

Зона № 2

Обозначение характерных точек границ	Координаты, м				Метод определения координат	Формулы, примененные для расчета средней квадратической погрешности определения координат характерных точек границ (Mt), с подставленными в такие формулы значениями и итоговые (вычисленные) значения Mt, м	Описание закрепления точки
	содержатся в Едином государственном реестре недвижимости		определены в результате выполнения комплексных кадастровых работ				
	X	Y	X	Y			
1	2	3	4	5	6	7	8
574	-	-	490762.99	2172667.16	спутн.	0.10	-
н575У	-	-	490763.88	2172670.40	спутн.	0.10	-
н576У	-	-	490758.07	2172672.06	спутн.	0.10	-
н577У	-	-	490757.81	2172672.14	спутн.	0.10	-
578	-	-	490756.97	2172668.64	спутн.	0.10	-
574	-	-	490762.99	2172667.16	спутн.	0.10	-

2. Сведения о частях границ уточняемого земельного участка с кадастровым номером 32:02:0220604:264

Обозначение части границы		Горизонтальное проложение (S), м	Описание прохождения части границы	Сведения о согласовании местоположения границ (согласовано/спорное)
от т.	до т.			
1	2	3	4	5
574	н575У	3.36	-	-
н575У	н576У	6.04	-	-
н576У	н577У	0.27	-	-
н577У	578	3.60	-	-
578	574	6.20	-	-

3. Сведения о характеристиках уточняемого земельного участка с кадастровым номером 32:02:0220604:264

№ п/п	Наименование характеристики земельного участка	Значение характеристики
1	2	3
1	Адрес земельного участка	Российская Федерация, Брянская область, муниципальный район Брянский, сельское поселение Снежское, поселок Путевка, гаражно-строительный кооп. Восход-2, земельный участок 220
1.1	Сведения о местоположении земельного участка (при отсутствии адреса) в структурированном в соответствии с федеральной информационной адресной системой виде	-
1.2	Дополнительные сведения о местоположении земельного участка	-
2	Площадь земельного участка ± величина погрешности определения (вычисления) площади ($P \pm \Delta P$), м ²	22±2.00
3	Формула, примененная для вычисления предельной погрешности определения площади земельного участка, с подставленными значениями и итоговые (вычисленные) значения (ΔP), м ²	$\Delta P = 3.5 * M_t * \sqrt{P} = 3.5 * 0.10 * \sqrt{22} = 2$
4	Площадь земельного участка согласно сведениям Единого государственного реестра недвижимости (Ркад), м ²	24
5	Оценка расхождения Р и Ркад ($P - P_{кад}$), м ²	2
6	Предельные минимальный и максимальный размеры земельного участка (Рмин и Рмакс), м ²	Рмин = 24 Рмакс = 50
7	Вид (виды) разрешенного использования	-
7.1	Дополнительные сведения об использовании земельного участка	-
8	Кадастровый или иной государственный учетный номер (инвентарный) здания, сооружения, объекта незавершенного строительства, расположенного на земельном участке	-
9	Сведения о земельных участках (землях общего пользования, территории общего пользования), посредством которых обеспечивается доступ	:ЗУ1
10	Иные сведения	-

4. Пояснения к сведениям об уточняемом земельном участке с кадастровым номером 32:02:0220604:264

--

1. Сведения о характерных точках границ уточняемого земельного участка с кадастровым номером 32:02:0220604:266

Система координат МСК-32

Зона № 2

Обозначение характерных точек границ	Координаты, м				Метод определения координат	Формулы, примененные для расчета средней квадратической погрешности определения координат характерных точек границ (Mt), с подставленными в такие формулы значениями и итоговые (вычисленные) значения Mt, м	Описание закрепления точки
	содержатся в Едином государственном реестре недвижимости		определены в результате выполнения комплексных кадастровых работ				
	X	Y	X	Y			
1	2	3	4	5	6	7	8
н580У	-	-	490765.37	2172674.23	спутн.	0.10	-
н582У	-	-	490766.38	2172678.51	спутн.	0.10	-
н583У	-	-	490760.11	2172680.35	спутн.	0.10	-
н581У	-	-	490758.99	2172675.92	спутн.	0.10	-
н580У	-	-	490765.37	2172674.23	спутн.	0.10	-

2. Сведения о частях границ уточняемого земельного участка с кадастровым номером 32:02:0220604:266

Обозначение части границы		Горизонтальное проложение (S), м	Описание прохождения части границы	Сведения о согласовании местоположения границ (согласовано/спорное)
от т.	до т.			
1	2	3	4	5
н580У	н582У	4.40	-	-
н582У	н583У	6.53	-	-
н583У	н581У	4.57	-	-
н581У	н580У	6.60	-	-

3. Сведения о характеристиках уточняемого земельного участка с кадастровым номером 32:02:0220604:266

№ п/п	Наименование характеристики земельного участка	Значение характеристики
1	2	3
1	Адрес земельного участка	Российская Федерация, Брянская область, муниципальный район Брянский, сельское поселение Снежское, поселок Путевка, гаражно-строительный кооп. Восход-2, земельный участок 222
1.1	Сведения о местоположении земельного участка (при отсутствии адреса) в структурированном в соответствии с федеральной информационной адресной системой виде	-
1.2	Дополнительные сведения о местоположении земельного участка	-
2	Площадь земельного участка ± величина погрешности определения (вычисления) площади ($P \pm \Delta P$), м ²	29±2.00
3	Формула, примененная для вычисления предельной погрешности определения площади земельного участка, с подставленными значениями и итоговые (вычисленные) значения (ΔP), м ²	$\Delta P = 3.5 * M_t * \sqrt{P} = 3.5 * 0.10 * \sqrt{29} = 2$
4	Площадь земельного участка согласно сведениям Единого государственного реестра недвижимости (Ркад), м ²	24
5	Оценка расхождения Р и Ркад (Р-Ркад), м ²	5
6	Предельные минимальный и максимальный размеры земельного участка (Рмин и Рмакс), м ²	Рмин = 24 Рмакс = 50
7	Вид (виды) разрешенного использования	-
7.1	Дополнительные сведения об использовании земельного участка	-
8	Кадастровый или иной государственный учетный номер (инвентарный) здания, сооружения, объекта незавершенного строительства, расположенного на земельном участке	32:02:0220604:451
9	Сведения о земельных участках (землях общего пользования, территории общего пользования), посредством которых обеспечивается доступ	:ЗУ1
10	Иные сведения	-

4. Пояснения к сведениям об уточняемом земельном участке с кадастровым номером 32:02:0220604:266

--

1. Сведения о характерных точках границ уточняемого земельного участка с кадастровым номером 32:02:0220604:269

Система координат МСК-32

Зона № 2

Обозначение характерных точек границ	Координаты, м				Метод определения координат	Формулы, примененные для расчета средней квадратической погрешности определения координат характерных точек границ (Mt), с подставленными в такие формулы значениями и итоговые (вычисленные) значения Mt, м	Описание закрепления точки
	содержатся в Едином государственном реестре недвижимости		определены в результате выполнения комплексных кадастровых работ				
	X	Y	X	Y			
1	2	3	4	5	6	7	8
н594У	-	-	490771.35	2172698.18	спутн.	0.10	-
н596У	-	-	490772.42	2172702.40	спутн.	0.10	-
н597У	-	-	490766.56	2172704.03	спутн.	0.10	-
н598У	-	-	490766.24	2172704.12	спутн.	0.10	-
н599У	-	-	490766.11	2172703.64	спутн.	0.10	-
н595У	-	-	490765.08	2172699.92	спутн.	0.10	-
н594У	-	-	490771.35	2172698.18	спутн.	0.10	-

2. Сведения о частях границ уточняемого земельного участка с кадастровым номером 32:02:0220604:269

Обозначение части границы		Горизонтальное проложение (S), м	Описание прохождения части границы	Сведения о согласовании местоположения границ (согласовано/спорное)
от т.	до т.			
1	2	3	4	5
н594У	н596У	4.35	-	-
н596У	н597У	6.08	-	-
н597У	н598У	0.33	-	-
н598У	н599У	0.50	-	-
н599У	н595У	3.86	-	-
н595У	н594У	6.51	-	-

3. Сведения о характеристиках уточняемого земельного участка с кадастровым номером 32:02:0220604:269

№ п/п	Наименование характеристики земельного участка	Значение характеристики
1	2	3
1	Адрес земельного участка	Российская Федерация, Брянская область, муниципальный район Брянский, сельское поселение Снежское, поселок Путевка, гаражно-строительный кооп. Восход-2, земельный участок 228
1.1	Сведения о местоположении земельного участка (при отсутствии адреса) в структурированном в соответствии с федеральной информационной адресной системой виде	-
1.2	Дополнительные сведения о местоположении земельного участка	-
2	Площадь земельного участка ± величина погрешности определения (вычисления) площади ($P \pm \Delta P$), м ²	28±2.00
3	Формула, примененная для вычисления предельной погрешности определения площади земельного участка, с подставленными значениями и итоговые (вычисленные) значения (ΔP), м ²	$\Delta P = 3.5 * M_t * \sqrt{P} = 3.5 * 0.10 * \sqrt{28} = 2$
4	Площадь земельного участка согласно сведениям Единого государственного реестра недвижимости (Ркад), м ²	24
5	Оценка расхождения Р и Ркад ($P - P_{кад}$), м ²	4
6	Предельные минимальный и максимальный размеры земельного участка (Рмин и Рмакс), м ²	Рмин = 24 Рмакс = 50
7	Вид (виды) разрешенного использования	-
7.1	Дополнительные сведения об использовании земельного участка	-
8	Кадастровый или иной государственный учетный номер (инвентарный) здания, сооружения, объекта незавершенного строительства, расположенного на земельном участке	-
9	Сведения о земельных участках (землях общего пользования, территории общего пользования), посредством которых обеспечивается доступ	:3У1
10	Иные сведения	-

4. Пояснения к сведениям об уточняемом земельном участке с кадастровым номером 32:02:0220604:269

--

1. Сведения о характерных точках границ уточняемого земельного участка с кадастровым номером 32:02:0220604:271

Система координат МСК-32

Зона № 2

Обозначение характерных точек границ	Координаты, м				Метод определения координат	Формулы, примененные для расчета средней квадратической погрешности определения координат характерных точек границ (Mt), с подставленными в такие формулы значениями и итоговые (вычисленные) значения Mt, м	Описание закрепления точки
	содержатся в Едином государственном реестре недвижимости		определены в результате выполнения комплексных кадастровых работ				
	X	Y	X	Y			
1	2	3	4	5	6	7	8
н605У	-	-	490774.58	2172710.30	спутн.	0.10	-
н608У	-	-	490775.61	2172714.06	спутн.	0.10	-
н609У	-	-	490769.32	2172715.68	спутн.	0.10	-
н606У	-	-	490768.40	2172711.99	спутн.	0.10	-
н605У	-	-	490774.58	2172710.30	спутн.	0.10	-

2. Сведения о частях границ уточняемого земельного участка с кадастровым номером 32:02:0220604:271

Обозначение части границы		Горизонтальное проложение (S), м	Описание прохождения части границы	Сведения о согласовании местоположения границ (согласовано/спорное)
от т.	до т.			
1	2	3	4	5
н605У	н608У	3.90	-	-
н608У	н609У	6.50	-	-
н609У	н606У	3.80	-	-
н606У	н605У	6.41	-	-

3. Сведения о характеристиках уточняемого земельного участка с кадастровым номером 32:02:0220604:271

№ п/п	Наименование характеристики земельного участка	Значение характеристики
1	2	3
1	Адрес земельного участка	Российская Федерация, Брянская область, муниципальный район Брянский, сельское поселение Снежское, поселок Путевка, гаражно-строительный кооп. Восход-2, земельный участок 231
1.1	Сведения о местоположении земельного участка (при отсутствии адреса) в структурированном в соответствии с федеральной информационной адресной системой виде	-
1.2	Дополнительные сведения о местоположении земельного участка	-
2	Площадь земельного участка ± величина погрешности определения (вычисления) площади ($P \pm \Delta P$), м ²	25±2.00
3	Формула, примененная для вычисления предельной погрешности определения площади земельного участка, с подставленными значениями и итоговые (вычисленные) значения (ΔP), м ²	$\Delta P = 3.5 * M_t * \sqrt{P} = 3.5 * 0.10 * \sqrt{25} = 2$
4	Площадь земельного участка согласно сведениям Единого государственного реестра недвижимости (Ркад), м ²	24
5	Оценка расхождения Р и Ркад ($P - P_{кад}$), м ²	1
6	Предельные минимальный и максимальный размеры земельного участка (Рмин и Рмакс), м ²	Рмин = 24 Рмакс = 50
7	Вид (виды) разрешенного использования	-
7.1	Дополнительные сведения об использовании земельного участка	-
8	Кадастровый или иной государственный учетный номер (инвентарный) здания, сооружения, объекта незавершенного строительства, расположенного на земельном участке	32:02:0220604:584
9	Сведения о земельных участках (землях общего пользования, территории общего пользования), посредством которых обеспечивается доступ	:ЗУ1
10	Иные сведения	-

4. Пояснения к сведениям об уточняемом земельном участке с кадастровым номером 32:02:0220604:271

--

1. Сведения о характерных точках границ уточняемого земельного участка с кадастровым номером 32:02:0220604:1

Система координат МСК-32

Зона № 2

Обозначение характерных точек границ	Координаты, м				Метод определения координат	Формулы, примененные для расчета средней квадратической погрешности определения координат характерных точек границ (Mt), с подставленными в такие формулы значениями и итоговые (вычисленные) значения Mt, м	Описание закрепления точки
	содержатся в Едином государственном реестре недвижимости		определены в результате выполнения комплексных кадастровых работ				
	X	Y	X	Y			
1	2	3	4	5	6	7	8
н608У	-	-	490775.61	2172714.06	спутн.	0.10	-
н610У	-	-	490776.54	2172718.74	спутн.	0.10	-
н611У	-	-	490770.54	2172719.98	спутн.	0.10	-
н609У	-	-	490769.32	2172715.68	спутн.	0.10	-
н608У	-	-	490775.61	2172714.06	спутн.	0.10	-

2. Сведения о частях границ уточняемого земельного участка с кадастровым номером 32:02:0220604:1

Обозначение части границы		Горизонтальное проложение (S), м	Описание прохождения части границы	Сведения о согласовании местоположения границ (согласовано/спорное)
от т.	до т.			
1	2	3	4	5
н608У	н610У	4.77	-	-
н610У	н611У	6.13	-	-
н611У	н609У	4.47	-	-
н609У	н608У	6.50	-	-

3. Сведения о характеристиках уточняемого земельного участка с кадастровым номером 32:02:0220604:1

№ п/п	Наименование характеристики земельного участка	Значение характеристики
1	2	3
1	Адрес земельного участка	Российская Федерация, Брянская область, муниципальный район Брянский, сельское поселение Снежское, поселок Путевка, гаражно-строительный кооп. Восход-2, земельный участок 232
1.1	Сведения о местоположении земельного участка (при отсутствии адреса) в структурированном в соответствии с федеральной информационной адресной системой виде	-
1.2	Дополнительные сведения о местоположении земельного участка	-
2	Площадь земельного участка ± величина погрешности определения (вычисления) площади ($P \pm \Delta P$), м ²	29±2.00
3	Формула, примененная для вычисления предельной погрешности определения площади земельного участка, с подставленными значениями и итоговые (вычисленные) значения (ΔP), м ²	$\Delta P = 3.5 * M_t * \sqrt{P} = 3.5 * 0.10 * \sqrt{29} = 2$
4	Площадь земельного участка согласно сведениям Единого государственного реестра недвижимости (Ркад), м ²	31
5	Оценка расхождения Р и Ркад ($P - P_{кад}$), м ²	2
6	Предельные минимальный и максимальный размеры земельного участка (Рмин и Рмакс), м ²	Рмин = 24 Рмакс = 50
7	Вид (виды) разрешенного использования	-
7.1	Дополнительные сведения об использовании земельного участка	-
8	Кадастровый или иной государственный учетный номер (инвентарный) здания, сооружения, объекта незавершенного строительства, расположенного на земельном участке	32:02:0220604:515
9	Сведения о земельных участках (землях общего пользования, территории общего пользования), посредством которых обеспечивается доступ	:ЗУ1
10	Иные сведения	-

4. Пояснения к сведениям об уточняемом земельном участке с кадастровым номером 32:02:0220604:1

1. Сведения о характерных точках границ уточняемого земельного участка с кадастровым номером 32:02:0220604:8

Система координат МСК-32

Зона № 2

Обозначение характерных точек границ	Координаты, м				Метод определения координат	Формулы, примененные для расчета средней квадратической погрешности определения координат характерных точек границ (Mt), с подставленными в такие формулы значениями и итоговые (вычисленные) значения Mt, м	Описание закрепления точки
	содержатся в Едином государственном реестре недвижимости		определены в результате выполнения комплексных кадастровых работ				
	X	Y	X	Y			
1	2	3	4	5	6	7	8
н614У	-	-	490777.83	2172726.54	спутн.	0.10	-
н616У	-	-	490778.50	2172730.69	спутн.	0.10	-
н617У	-	-	490772.42	2172731.69	спутн.	0.10	-
н618У	-	-	490771.88	2172728.32	спутн.	0.10	-
н615У	-	-	490771.75	2172727.53	спутн.	0.10	-
н614У	-	-	490777.83	2172726.54	спутн.	0.10	-

2. Сведения о частях границ уточняемого земельного участка с кадастровым номером 32:02:0220604:8

Обозначение части границы		Горизонтальное проложение (S), м	Описание прохождения части границы	Сведения о согласовании местоположения границ (согласовано/спорное)
от т.	до т.			
1	2	3	4	5
н614У	н616У	4.20	-	-
н616У	н617У	6.16	-	-
н617У	н618У	3.41	-	-
н618У	н615У	0.80	-	-
н615У	н614У	6.16	-	-

3. Сведения о характеристиках уточняемого земельного участка с кадастровым номером 32:02:0220604:8

№ п/п	Наименование характеристики земельного участка	Значение характеристики
1	2	3
1	Адрес земельного участка	Российская Федерация, Брянская область, муниципальный район Брянский, сельское поселение Снежское, поселок Путевка, гаражно-строительный кооп. Восход-2, земельный участок 235
1.1	Сведения о местоположении земельного участка (при отсутствии адреса) в структурированном в соответствии с федеральной информационной адресной системой виде	-
1.2	Дополнительные сведения о местоположении земельного участка	-
2	Площадь земельного участка ± величина погрешности определения (вычисления) площади ($P \pm \Delta P$), м ²	26±2.00
3	Формула, примененная для вычисления предельной погрешности определения площади земельного участка, с подставленными значениями и итоговые (вычисленные) значения (ΔP), м ²	$\Delta P = 3.5 * M_t * \sqrt{P} = 3.5 * 0.10 * \sqrt{26} = 2$
4	Площадь земельного участка согласно сведениям Единого государственного реестра недвижимости (Ркад), м ²	27
5	Оценка расхождения Р и Ркад ($P - P_{кад}$), м ²	1
6	Предельные минимальный и максимальный размеры земельного участка (Рмин и Рмакс), м ²	Рмин = 24 Рмакс = 50
7	Вид (виды) разрешенного использования	-
7.1	Дополнительные сведения об использовании земельного участка	-
8	Кадастровый или иной государственный учетный номер (инвентарный) здания, сооружения, объекта незавершенного строительства, расположенного на земельном участке	32:02:0220604:506
9	Сведения о земельных участках (землях общего пользования, территории общего пользования), посредством которых обеспечивается доступ	:ЗУ1
10	Иные сведения	-

4. Пояснения к сведениям об уточняемом земельном участке с кадастровым номером 32:02:0220604:8

--

1. Сведения о характерных точках границ уточняемого земельного участка с кадастровым номером 32:02:0220604:274

Система координат МСК-32

Зона № 2

Обозначение характерных точек границ	Координаты, м				Метод определения координат	Формулы, примененные для расчета средней квадратической погрешности определения координат характерных точек границ (Mt), с подставленными в такие формулы значениями и итоговые (вычисленные) значения Mt, м	Описание закрепления точки
	содержатся в Едином государственном реестре недвижимости		определены в результате выполнения комплексных кадастровых работ				
	X	Y	X	Y			
1	2	3	4	5	6	7	8
н616У	-	-	490778.50	2172730.69	спутн.	0.10	-
н619У	-	-	490779.07	2172734.54	спутн.	0.10	-
н620У	-	-	490773.03	2172735.51	спутн.	0.10	-
н617У	-	-	490772.42	2172731.69	спутн.	0.10	-
н616У	-	-	490778.50	2172730.69	спутн.	0.10	-

2. Сведения о частях границ уточняемого земельного участка с кадастровым номером 32:02:0220604:274

Обозначение части границы		Горизонтальное проложение (S), м	Описание прохождения части границы	Сведения о согласовании местоположения границ (согласовано/спорное)
от т.	до т.			
1	2	3	4	5
н616У	н619У	3.89	-	-
н619У	н620У	6.12	-	-
н620У	н617У	3.87	-	-
н617У	н616У	6.16	-	-

3. Сведения о характеристиках уточняемого земельного участка с кадастровым номером 32:02:0220604:274

№ п/п	Наименование характеристики земельного участка	Значение характеристики
1	2	3
1	Адрес земельного участка	Российская Федерация, Брянская область, муниципальный район Брянский, сельское поселение Снежское, поселок Путевка, гаражно-строительный кооп. Восход-2, земельный участок 236
1.1	Сведения о местоположении земельного участка (при отсутствии адреса) в структурированном в соответствии с федеральной информационной адресной системой виде	-
1.2	Дополнительные сведения о местоположении земельного участка	-
2	Площадь земельного участка ± величина погрешности определения (вычисления) площади ($P \pm \Delta P$), м ²	24±2.00
3	Формула, примененная для вычисления предельной погрешности определения площади земельного участка, с подставленными значениями и итоговые (вычисленные) значения (ΔP), м ²	$\Delta P = 3.5 * M_t * \sqrt{P} = 3.5 * 0.10 * \sqrt{24} = 2$
4	Площадь земельного участка согласно сведениям Единого государственного реестра недвижимости (Ркад), м ²	24
5	Оценка расхождения Р и Ркад (Р-Ркад), м ²	0
6	Предельные минимальный и максимальный размеры земельного участка (Рмин и Рмакс), м ²	Рмин = 24 Рмакс = 50
7	Вид (виды) разрешенного использования	-
7.1	Дополнительные сведения об использовании земельного участка	-
8	Кадастровый или иной государственный учетный номер (инвентарный) здания, сооружения, объекта незавершенного строительства, расположенного на земельном участке	32:02:0220604:384
9	Сведения о земельных участках (землях общего пользования, территории общего пользования), посредством которых обеспечивается доступ	:ЗУ1
10	Иные сведения	-

4. Пояснения к сведениям об уточняемом земельном участке с кадастровым номером 32:02:0220604:274

--

1. Сведения о характерных точках границ уточняемого земельного участка с кадастровым номером 32:02:0220604:105

Система координат МСК-32

Зона № 2

Обозначение характерных точек границ	Координаты, м				Метод определения координат	Формулы, примененные для расчета средней квадратической погрешности определения координат характерных точек границ (Mt), с подставленными в такие формулы значениями и итоговые (вычисленные) значения Mt, м	Описание закрепления точки
	содержатся в Едином государственном реестре недвижимости		определены в результате выполнения комплексных кадастровых работ				
	X	Y	X	Y			
1	2	3	4	5	6	7	8
н619У	-	-	490779.07	2172734.54	спутн.	0.10	-
н621У	-	-	490779.59	2172738.20	спутн.	0.10	-
н622У	-	-	490779.41	2172738.23	спутн.	0.10	-
н623У	-	-	490773.62	2172739.16	спутн.	0.10	-
н624У	-	-	490773.11	2172736.00	спутн.	0.10	-
н620У	-	-	490773.03	2172735.51	спутн.	0.10	-
н619У	-	-	490779.07	2172734.54	спутн.	0.10	-

2. Сведения о частях границ уточняемого земельного участка с кадастровым номером 32:02:0220604:105

Обозначение части границы		Горизонтальное проложение (S), м	Описание прохождения части границы	Сведения о согласовании местоположения границ (согласовано/спорное)
от т.	до т.			
1	2	3	4	5
н619У	н621У	3.70	-	-
н621У	н622У	0.18	-	-
н622У	н623У	5.86	-	-
н623У	н624У	3.20	-	-
н624У	н620У	0.50	-	-
н620У	н619У	6.12	-	-

3. Сведения о характеристиках уточняемого земельного участка с кадастровым номером 32:02:0220604:105

№ п/п	Наименование характеристики земельного участка	Значение характеристики
1	2	3
1	Адрес земельного участка	Российская Федерация, Брянская область, муниципальный район Брянский, сельское поселение Снежское, поселок Путевка, гаражно-строительный кооп. Восход-2, земельный участок 237
1.1	Сведения о местоположении земельного участка (при отсутствии адреса) в структурированном в соответствии с федеральной информационной адресной системой виде	-
1.2	Дополнительные сведения о местоположении земельного участка	-
2	Площадь земельного участка ± величина погрешности определения (вычисления) площади ($P \pm \Delta P$), м ²	22±2.00
3	Формула, примененная для вычисления предельной погрешности определения площади земельного участка, с подставленными значениями и итоговые (вычисленные) значения (ΔP), м ²	$\Delta P = 3.5 * M_t * \sqrt{P} = 3.5 * 0.10 * \sqrt{22} = 2$
4	Площадь земельного участка согласно сведениям Единого государственного реестра недвижимости (Ркад), м ²	21
5	Оценка расхождения Р и Ркад ($P - P_{кад}$), м ²	1
6	Предельные минимальный и максимальный размеры земельного участка (Рмин и Рмакс), м ²	Рмин = 24 Рмакс = 50
7	Вид (виды) разрешенного использования	-
7.1	Дополнительные сведения об использовании земельного участка	-
8	Кадастровый или иной государственный учетный номер (инвентарный) здания, сооружения, объекта незавершенного строительства, расположенного на земельном участке	32:02:0220604:585
9	Сведения о земельных участках (землях общего пользования, территории общего пользования), посредством которых обеспечивается доступ	:ЗУ1
10	Иные сведения	-

4. Пояснения к сведениям об уточняемом земельном участке с кадастровым номером 32:02:0220604:105

--

1. Сведения о характерных точках границ уточняемого земельного участка с кадастровым номером 32:02:0220604:275

Система координат МСК-32

Зона № 2

Обозначение характерных точек границ	Координаты, м				Метод определения координат	Формулы, примененные для расчета средней квадратической погрешности определения координат характерных точек границ (Mt), с подставленными в такие формулы значениями и итоговые (вычисленные) значения Mt, м	Описание закрепления точки
	содержатся в Едином государственном реестре недвижимости		определены в результате выполнения комплексных кадастровых работ				
	X	Y	X	Y			
1	2	3	4	5	6	7	8
н622У	-	-	490779.41	2172738.23	спутн.	0.10	-
н625У	-	-	490780.00	2172742.06	спутн.	0.10	-
н626У	-	-	490774.23	2172742.98	спутн.	0.10	-
н627У	-	-	490774.15	2172742.49	спутн.	0.10	-
н628У	-	-	490773.77	2172740.10	спутн.	0.10	-
н623У	-	-	490773.62	2172739.16	спутн.	0.10	-
н622У	-	-	490779.41	2172738.23	спутн.	0.10	-

2. Сведения о частях границ уточняемого земельного участка с кадастровым номером 32:02:0220604:275

Обозначение части границы		Горизонтальное проложение (S), м	Описание прохождения части границы	Сведения о согласовании местоположения границ (согласовано/спорное)
от т.	до т.			
1	2	3	4	5
н622У	н625У	3.88	-	-
н625У	н626У	5.84	-	-
н626У	н627У	0.50	-	-
н627У	н628У	2.42	-	-
н628У	н623У	0.95	-	-
н623У	н622У	5.86	-	-

3. Сведения о характеристиках уточняемого земельного участка с кадастровым номером 32:02:0220604:275

№ п/п	Наименование характеристики земельного участка	Значение характеристики
1	2	3
1	Адрес земельного участка	Российская Федерация, Брянская область, муниципальный район Брянский, сельское поселение Снежское, поселок Путевка, гаражно-строительный кооп. Восход-2, земельный участок 238
1.1	Сведения о местоположении земельного участка (при отсутствии адреса) в структурированном в соответствии с федеральной информационной адресной системой виде	-
1.2	Дополнительные сведения о местоположении земельного участка	-
2	Площадь земельного участка ± величина погрешности определения (вычисления) площади ($P \pm \Delta P$), м ²	23±2.00
3	Формула, примененная для вычисления предельной погрешности определения площади земельного участка, с подставленными значениями и итоговые (вычисленные) значения (ΔP), м ²	$\Delta P = 3.5 * M_t * \sqrt{P} = 3.5 * 0.10 * \sqrt{23} = 2$
4	Площадь земельного участка согласно сведениям Единого государственного реестра недвижимости (Ркад), м ²	24
5	Оценка расхождения Р и Ркад ($P - P_{кад}$), м ²	1
6	Предельные минимальный и максимальный размеры земельного участка (Рмин и Рмакс), м ²	Рмин = 24 Рмакс = 50
7	Вид (виды) разрешенного использования	-
7.1	Дополнительные сведения об использовании земельного участка	-
8	Кадастровый или иной государственный учетный номер (инвентарный) здания, сооружения, объекта незавершенного строительства, расположенного на земельном участке	32:02:0220604:560
9	Сведения о земельных участках (землях общего пользования, территории общего пользования), посредством которых обеспечивается доступ	:ЗУ1
10	Иные сведения	-

4. Пояснения к сведениям об уточняемом земельном участке с кадастровым номером 32:02:0220604:275

--

1. Сведения о характерных точках границ уточняемого земельного участка с кадастровым номером 32:02:0220604:276

Система координат МСК-32

Зона № 2

Обозначение характерных точек границ	Координаты, м				Метод определения координат	Формулы, примененные для расчета средней квадратической погрешности определения координат характерных точек границ (Mt), с подставленными в такие формулы значениями и итоговые (вычисленные) значения Mt, м	Описание закрепления точки
	содержатся в Едином государственном реестре недвижимости		определены в результате выполнения комплексных кадастровых работ				
	X	Y	X	Y			
1	2	3	4	5	6	7	8
н629У	-	-	490780.64	2172741.97	спутн.	0.10	-
н630У	-	-	490781.15	2172746.00	спутн.	0.10	-
н631У	-	-	490774.87	2172746.97	спутн.	0.10	-
н632У	-	-	490774.59	2172745.18	спутн.	0.10	-
н626У	-	-	490774.23	2172742.98	спутн.	0.10	-
н625У	-	-	490780.00	2172742.06	спутн.	0.10	-
н629У	-	-	490780.64	2172741.97	спутн.	0.10	-

2. Сведения о частях границ уточняемого земельного участка с кадастровым номером 32:02:0220604:276

Обозначение части границы		Горизонтальное проложение (S), м	Описание прохождения части границы	Сведения о согласовании местоположения границ (согласовано/спорное)
от т.	до т.			
1	2	3	4	5
н629У	н630У	4.06	-	-
н630У	н631У	6.35	-	-
н631У	н632У	1.81	-	-
н632У	н626У	2.23	-	-
н626У	н625У	5.84	-	-
н625У	н629У	0.65	-	-

3. Сведения о характеристиках уточняемого земельного участка с кадастровым номером 32:02:0220604:276

№ п/п	Наименование характеристики земельного участка	Значение характеристики
1	2	3
1	Адрес земельного участка	Российская Федерация, Брянская область, муниципальный район Брянский, сельское поселение Снежское, поселок Путевка, гаражно-строительный кооп. Восход-2, земельный участок 239
1.1	Сведения о местоположении земельного участка (при отсутствии адреса) в структурированном в соответствии с федеральной информационной адресной системой виде	-
1.2	Дополнительные сведения о местоположении земельного участка	-
2	Площадь земельного участка ± величина погрешности определения (вычисления) площади ($P \pm \Delta P$), м ²	26±2.00
3	Формула, примененная для вычисления предельной погрешности определения площади земельного участка, с подставленными значениями и итоговые (вычисленные) значения (ΔP), м ²	$\Delta P = 3.5 * M_t * \sqrt{P} = 3.5 * 0.10 * \sqrt{26} = 2$
4	Площадь земельного участка согласно сведениям Единого государственного реестра недвижимости (Ркад), м ²	24
5	Оценка расхождения Р и Ркад ($P - P_{кад}$), м ²	2
6	Предельные минимальный и максимальный размеры земельного участка (Рмин и Рмакс), м ²	Рмин = 24 Рмакс = 50
7	Вид (виды) разрешенного использования	-
7.1	Дополнительные сведения об использовании земельного участка	-
8	Кадастровый или иной государственный учетный номер (инвентарный) здания, сооружения, объекта незавершенного строительства, расположенного на земельном участке	32:02:0220604:490
9	Сведения о земельных участках (землях общего пользования, территории общего пользования), посредством которых обеспечивается доступ	:3У1
10	Иные сведения	-

4. Пояснения к сведениям об уточняемом земельном участке с кадастровым номером 32:02:0220604:276

--

1. Сведения о характерных точках границ уточняемого земельного участка с кадастровым номером 32:02:0220604:6

Система координат МСК-32

Зона № 2

Обозначение характерных точек границ	Координаты, м				Метод определения координат	Формулы, примененные для расчета средней квадратической погрешности определения координат характерных точек границ (Mt), с подставленными в такие формулы значениями и итоговые (вычисленные) значения Mt, м	Описание закрепления точки
	содержатся в Едином государственном реестре недвижимости		определены в результате выполнения комплексных кадастровых работ				
	X	Y	X	Y			
1	2	3	4	5	6	7	8
н633У	-	-	490781.72	2172750.17	спутн.	0.10	-
н639У	-	-	490782.26	2172754.29	спутн.	0.10	-
н640У	-	-	490776.01	2172755.25	спутн.	0.10	-
н641У	-	-	490775.87	2172754.34	спутн.	0.10	-
н642У	-	-	490775.38	2172751.15	спутн.	0.10	-
н634У	-	-	490775.54	2172751.12	спутн.	0.10	-
н633У	-	-	490781.72	2172750.17	спутн.	0.10	-

2. Сведения о частях границ уточняемого земельного участка с кадастровым номером 32:02:0220604:6

Обозначение части границы		Горизонтальное проложение (S), м	Описание прохождения части границы	Сведения о согласовании местоположения границ (согласовано/спорное)
от т.	до т.			
1	2	3	4	5
н633У	н639У	4.16	-	-
н639У	н640У	6.32	-	-
н640У	н641У	0.92	-	-
н641У	н642У	3.23	-	-
н642У	н634У	0.16	-	-
н634У	н633У	6.25	-	-

3. Сведения о характеристиках уточняемого земельного участка с кадастровым номером 32:02:0220604:6

№ п/п	Наименование характеристики земельного участка	Значение характеристики
1	2	3
1	Адрес земельного участка	Российская Федерация, Брянская область, муниципальный район Брянский, сельское поселение Снежское, поселок Путевка, гаражно-строительный кооп. Восход-2, земельный участок 241
1.1	Сведения о местоположении земельного участка (при отсутствии адреса) в структурированном в соответствии с федеральной информационной адресной системой виде	-
1.2	Дополнительные сведения о местоположении земельного участка	-
2	Площадь земельного участка ± величина погрешности определения (вычисления) площади ($P \pm \Delta P$), м ²	26±2.00
3	Формула, примененная для вычисления предельной погрешности определения площади земельного участка, с подставленными значениями и итоговые (вычисленные) значения (ΔP), м ²	$\Delta P = 3.5 * M_t * \sqrt{P} = 3.5 * 0.10 * \sqrt{26} = 2$
4	Площадь земельного участка согласно сведениям Единого государственного реестра недвижимости (Ркад), м ²	27
5	Оценка расхождения Р и Ркад ($P - P_{кад}$), м ²	1
6	Предельные минимальный и максимальный размеры земельного участка (Рмин и Рмакс), м ²	Рмин = 24 Рмакс = 50
7	Вид (виды) разрешенного использования	-
7.1	Дополнительные сведения об использовании земельного участка	-
8	Кадастровый или иной государственный учетный номер (инвентарный) здания, сооружения, объекта незавершенного строительства, расположенного на земельном участке	32:02:0220604:501
9	Сведения о земельных участках (землях общего пользования, территории общего пользования), посредством которых обеспечивается доступ	:ЗУ1
10	Иные сведения	-

4. Пояснения к сведениям об уточняемом земельном участке с кадастровым номером 32:02:0220604:6

--

1. Сведения о характерных точках границ уточняемого земельного участка с кадастровым номером 32:02:0220604:17

Система координат МСК-32

Зона № 2

Обозначение характерных точек границ	Координаты, м				Метод определения координат	Формулы, примененные для расчета средней квадратической погрешности определения координат характерных точек границ (Mt), с подставленными в такие формулы значениями и итоговые (вычисленные) значения Mt, м	Описание закрепления точки
	содержатся в Едином государственном реестре недвижимости		определены в результате выполнения комплексных кадастровых работ				
	X	Y	X	Y			
1	2	3	4	5	6	7	8
н643У	-	-	490782.72	2172757.99	спутн.	0.10	-
н647У	-	-	490783.12	2172762.09	спутн.	0.10	-
н648У	-	-	490777.23	2172763.13	спутн.	0.10	-
н649У	-	-	490776.85	2172760.67	спутн.	0.10	-
н644У	-	-	490776.58	2172758.94	спутн.	0.10	-
н643У	-	-	490782.72	2172757.99	спутн.	0.10	-

2. Сведения о частях границ уточняемого земельного участка с кадастровым номером 32:02:0220604:17

Обозначение части границы		Горизонтальное проложение (S), м	Описание прохождения части границы	Сведения о согласовании местоположения границ (согласовано/спорное)
от т.	до т.			
1	2	3	4	5
н643У	н647У	4.12	-	-
н647У	н648У	5.98	-	-
н648У	н649У	2.49	-	-
н649У	н644У	1.75	-	-
н644У	н643У	6.21	-	-

3. Сведения о характеристиках уточняемого земельного участка с кадастровым номером 32:02:0220604:17

№ п/п	Наименование характеристики земельного участка	Значение характеристики
1	2	3
1	Адрес земельного участка	Российская Федерация, Брянская область, муниципальный район Брянский, сельское поселение Снежское, поселок Путевка, гаражно-строительный кооп. Восход-2, земельный участок 243
1.1	Сведения о местоположении земельного участка (при отсутствии адреса) в структурированном в соответствии с федеральной информационной адресной системой виде	-
1.2	Дополнительные сведения о местоположении земельного участка	-
2	Площадь земельного участка ± величина погрешности определения (вычисления) площади ($P \pm \Delta P$), м ²	25±2.00
3	Формула, примененная для вычисления предельной погрешности определения площади земельного участка, с подставленными значениями и итоговые (вычисленные) значения (ΔP), м ²	$\Delta P = 3.5 * M_t * \sqrt{P} = 3.5 * 0.10 * \sqrt{25} = 2$
4	Площадь земельного участка согласно сведениям Единого государственного реестра недвижимости (Ркад), м ²	36
5	Оценка расхождения Р и Ркад ($P - P_{кад}$), м ²	11
6	Предельные минимальный и максимальный размеры земельного участка (Рмин и Рмакс), м ²	Рмин = 24 Рмакс = 50
7	Вид (виды) разрешенного использования	-
7.1	Дополнительные сведения об использовании земельного участка	-
8	Кадастровый или иной государственный учетный номер (инвентарный) здания, сооружения, объекта незавершенного строительства, расположенного на земельном участке	32:02:0220604:427
9	Сведения о земельных участках (землях общего пользования, территории общего пользования), посредством которых обеспечивается доступ	:3У1
10	Иные сведения	-

4. Пояснения к сведениям об уточняемом земельном участке с кадастровым номером 32:02:0220604:17

--

1. Сведения о характерных точках границ уточняемого земельного участка с кадастровым номером 32:02:0220604:282

Система координат МСК-32

Зона № 2

Обозначение характерных точек границ	Координаты, м				Метод определения координат	Формулы, примененные для расчета средней квадратической погрешности определения координат характерных точек границ (Mt), с подставленными в такие формулы значениями и итоговые (вычисленные) значения Mt, м	Описание закрепления точки
	содержатся в Едином государственном реестре недвижимости		определены в результате выполнения комплексных кадастровых работ				
	X	Y	X	Y			
1	2	3	4	5	6	7	8
н653У	-	-	490784.28	2172770.26	спутн.	0.10	-
н657У	-	-	490784.90	2172774.33	спутн.	0.10	-
н658У	-	-	490776.83	2172775.64	спутн.	0.10	-
н654У	-	-	490775.97	2172771.59	спутн.	0.10	-
н653У	-	-	490784.28	2172770.26	спутн.	0.10	-

2. Сведения о частях границ уточняемого земельного участка с кадастровым номером 32:02:0220604:282

Обозначение части границы		Горизонтальное проложение (S), м	Описание прохождения части границы	Сведения о согласовании местоположения границ (согласовано/спорное)
от т.	до т.			
1	2	3	4	5
н653У	н657У	4.12	-	-
н657У	н658У	8.18	-	-
н658У	н654У	4.14	-	-
н654У	н653У	8.42	-	-

3. Сведения о характеристиках уточняемого земельного участка с кадастровым номером 32:02:0220604:282

№ п/п	Наименование характеристики земельного участка	Значение характеристики
1	2	3
1	Адрес земельного участка	Российская Федерация, Брянская область, муниципальный район Брянский, сельское поселение Снежское, поселок Путевка, гаражно-строительный кооп. Восход-2, земельный участок 246
1.1	Сведения о местоположении земельного участка (при отсутствии адреса) в структурированном в соответствии с федеральной информационной адресной системой виде	-
1.2	Дополнительные сведения о местоположении земельного участка	-
2	Площадь земельного участка ± величина погрешности определения (вычисления) площади ($P \pm \Delta P$), м ²	34±2.00
3	Формула, примененная для вычисления предельной погрешности определения площади земельного участка, с подставленными значениями и итоговые (вычисленные) значения (ΔP), м ²	$\Delta P = 3.5 * M_t * \sqrt{P} = 3.5 * 0.10 * \sqrt{34} = 2$
4	Площадь земельного участка согласно сведениям Единого государственного реестра недвижимости (Ркад), м ²	24
5	Оценка расхождения Р и Ркад ($P - P_{кад}$), м ²	10
6	Предельные минимальный и максимальный размеры земельного участка (Рмин и Рмакс), м ²	Рмин = 24 Рмакс = 50
7	Вид (виды) разрешенного использования	-
7.1	Дополнительные сведения об использовании земельного участка	-
8	Кадастровый или иной государственный учетный номер (инвентарный) здания, сооружения, объекта незавершенного строительства, расположенного на земельном участке	32:02:0220604:586
9	Сведения о земельных участках (землях общего пользования, территории общего пользования), посредством которых обеспечивается доступ	:ЗУ1
10	Иные сведения	-

4. Пояснения к сведениям об уточняемом земельном участке с кадастровым номером 32:02:0220604:282

--

1. Сведения о характерных точках границ уточняемого земельного участка с кадастровым номером 32:02:0220604:286

Система координат МСК-32

Зона № 2

Обозначение характерных точек границ	Координаты, м				Метод определения координат	Формулы, примененные для расчета средней квадратической погрешности определения координат характерных точек границ (Mt), с подставленными в такие формулы значениями и итоговые (вычисленные) значения Mt, м	Описание закрепления точки
	содержатся в Едином государственном реестре недвижимости		определены в результате выполнения комплексных кадастровых работ				
	X	Y	X	Y			
1	2	3	4	5	6	7	8
н659У	-	-	490788.95	2172796.50	спутн.	0.10	-
н660У	-	-	490790.00	2172801.98	спутн.	0.10	-
н661У	-	-	490783.44	2172803.20	спутн.	0.10	-
н662У	-	-	490781.41	2172803.57	спутн.	0.10	-
н663У	-	-	490781.14	2172802.25	спутн.	0.10	-
н664У	-	-	490780.37	2172798.17	спутн.	0.10	-
н665У	-	-	490781.02	2172798.04	спутн.	0.10	-
н659У	-	-	490788.95	2172796.50	спутн.	0.10	-

2. Сведения о частях границ уточняемого земельного участка с кадастровым номером 32:02:0220604:286

Обозначение части границы		Горизонтальное проложение (S), м	Описание прохождения части границы	Сведения о согласовании местоположения границ (согласовано/спорное)
от т.	до т.			
1	2	3	4	5
н659У	н660У	5.58	-	-
н660У	н661У	6.67	-	-
н661У	н662У	2.06	-	-
н662У	н663У	1.35	-	-
н663У	н664У	4.15	-	-
н664У	н665У	0.66	-	-
н665У	н659У	8.08	-	-

3. Сведения о характеристиках уточняемого земельного участка с кадастровым номером 32:02:0220604:286

№ п/п	Наименование характеристики земельного участка	Значение характеристики
1	2	3
1	Адрес земельного участка	Российская Федерация, Брянская область, муниципальный район Брянский, сельское поселение Снежское, поселок Путевка, гаражно-строительный кооп. Восход-2, земельный участок 249
1.1	Сведения о местоположении земельного участка (при отсутствии адреса) в структурированном в соответствии с федеральной информационной адресной системой виде	-
1.2	Дополнительные сведения о местоположении земельного участка	-
2	Площадь земельного участка ± величина погрешности определения (вычисления) площади ($P \pm \Delta P$), м ²	48±2.00
3	Формула, примененная для вычисления предельной погрешности определения площади земельного участка, с подставленными значениями и итоговые (вычисленные) значения (ΔP), м ²	$\Delta P = 3.5 * M_t * \sqrt{P} = 3.5 * 0.10 * \sqrt{48} = 2$
4	Площадь земельного участка согласно сведениям Единого государственного реестра недвижимости (Ркад), м ²	24
5	Оценка расхождения Р и Ркад ($P - P_{кад}$), м ²	24
6	Предельные минимальный и максимальный размеры земельного участка (Рмин и Рмакс), м ²	Рмин = 24 Рмакс = 50
7	Вид (виды) разрешенного использования	-
7.1	Дополнительные сведения об использовании земельного участка	-
8	Кадастровый или иной государственный учетный номер (инвентарный) здания, сооружения, объекта незавершенного строительства, расположенного на земельном участке	-
9	Сведения о земельных участках (землях общего пользования, территории общего пользования), посредством которых обеспечивается доступ	:3У1
10	Иные сведения	-

4. Пояснения к сведениям об уточняемом земельном участке с кадастровым номером 32:02:0220604:286

--

1. Сведения о характерных точках границ уточняемого земельного участка с кадастровым номером 32:02:0220604:88

Система координат МСК-32

Зона № 2

Обозначение характерных точек границ	Координаты, м				Метод определения координат	Формулы, примененные для расчета средней квадратической погрешности определения координат характерных точек границ (Mt), с подставленными в такие формулы значениями и итоговые (вычисленные) значения Mt, м	Описание закрепления точки
	содержатся в Едином государственном реестре недвижимости		определены в результате выполнения комплексных кадастровых работ				
	X	Y	X	Y			
1	2	3	4	5	6	7	8
н2У	-	-	490802.74	2172798.80	спутн.	0.10	-
н674У	-	-	490803.45	2172804.12	спутн.	0.10	-
н675У	-	-	490797.45	2172804.85	спутн.	0.10	-
н3У	-	-	490796.67	2172799.69	спутн.	0.10	-
н2У	-	-	490802.74	2172798.80	спутн.	0.10	-

2. Сведения о частях границ уточняемого земельного участка с кадастровым номером 32:02:0220604:88

Обозначение части границы		Горизонтальное проложение (S), м	Описание прохождения части границы	Сведения о согласовании местоположения границ (согласовано/спорное)
от т.	до т.			
1	2	3	4	5
н2У	н674У	5.37	-	-
н674У	н675У	6.04	-	-
н675У	н3У	5.22	-	-
н3У	н2У	6.13	-	-

3. Сведения о характеристиках уточняемого земельного участка с кадастровым номером 32:02:0220604:88

№ п/п	Наименование характеристики земельного участка	Значение характеристики
1	2	3
1	Адрес земельного участка	Российская Федерация, Брянская область, муниципальный район Брянский, сельское поселение Снежское, поселок Путевка, гаражно-строительный кооп. Восход-2, земельный участок 260
1.1	Сведения о местоположении земельного участка (при отсутствии адреса) в структурированном в соответствии с федеральной информационной адресной системой виде	-
1.2	Дополнительные сведения о местоположении земельного участка	-
2	Площадь земельного участка ± величина погрешности определения (вычисления) площади ($P \pm \Delta P$), м ²	32±2.00
3	Формула, примененная для вычисления предельной погрешности определения площади земельного участка, с подставленными значениями и итоговые (вычисленные) значения (ΔP), м ²	$\Delta P = 3.5 * M_t * \sqrt{P} = 3.5 * 0.10 * \sqrt{32} = 2$
4	Площадь земельного участка согласно сведениям Единого государственного реестра недвижимости ($P_{\text{кад}}$), м ²	31
5	Оценка расхождения P и $P_{\text{кад}}$ ($P - P_{\text{кад}}$), м ²	1
6	Предельные минимальный и максимальный размеры земельного участка ($P_{\text{мин}}$ и $P_{\text{макс}}$), м ²	$P_{\text{мин}} = 24$ $P_{\text{макс}} = 50$
7	Вид (виды) разрешенного использования	-
7.1	Дополнительные сведения об использовании земельного участка	-
8	Кадастровый или иной государственный учетный номер (инвентарный) здания, сооружения, объекта незавершенного строительства, расположенного на земельном участке	-
9	Сведения о земельных участках (землях общего пользования, территории общего пользования), посредством которых обеспечивается доступ	:ЗУ1
10	Иные сведения	-

4. Пояснения к сведениям об уточняемом земельном участке с кадастровым номером 32:02:0220604:88

--

1. Сведения о характерных точках границ уточняемого земельного участка с кадастровым номером 32:02:0220603:76

Система координат МСК-32

Зона № 2

Обозначение характерных точек границ	Координаты, м				Метод определения координат	Формулы, примененные для расчета средней квадратической погрешности определения координат характерных точек границ (Mt), с подставленными в такие формулы значениями и итоговые (вычисленные) значения Mt, м	Описание закрепления точки
	содержатся в Едином государственном реестре недвижимости		определены в результате выполнения комплексных кадастровых работ				
	X	Y	X	Y			
1	2	3	4	5	6	7	8
н613У	-	-	490771.17	2172723.89	спутн.	0.10	-
н615У	-	-	490771.75	2172727.53	спутн.	0.10	-
н618У	-	-	490771.88	2172728.32	спутн.	0.10	-
н694У	-	-	490768.78	2172728.79	спутн.	0.10	-
н695У	-	-	490762.88	2172729.70	спутн.	0.10	-
н696У	-	-	490762.26	2172725.66	спутн.	0.10	-
н697У	-	-	490768.19	2172724.48	спутн.	0.10	-
н613У	-	-	490771.17	2172723.89	спутн.	0.10	-

2. Сведения о частях границ уточняемого земельного участка с кадастровым номером 32:02:0220603:76

Обозначение части границы		Горизонтальное проложение (S), м	Описание прохождения части границы	Сведения о согласовании местоположения границ (согласовано/спорное)
от т.	до т.			
1	2	3	4	5
н613У	н615У	3.69	-	-
н615У	н618У	0.80	-	-
н618У	н694У	3.14	-	-
н694У	н695У	5.97	-	-
н695У	н696У	4.09	-	-
н696У	н697У	6.05	-	-
н697У	н613У	3.04	-	-

3. Сведения о характеристиках уточняемого земельного участка с кадастровым номером 32:02:0220603:76

№ п/п	Наименование характеристики земельного участка	Значение характеристики
1	2	3
1	Адрес земельного участка	Российская Федерация, Брянская область, муниципальный район Брянский, сельское поселение Снежское, поселок Путевка, гаражно-строительный кооп. Восход-1, земельный участок 12
1.1	Сведения о местоположении земельного участка (при отсутствии адреса) в структурированном в соответствии с федеральной информационной адресной системой виде	-
1.2	Дополнительные сведения о местоположении земельного участка	-
2	Площадь земельного участка ± величина погрешности определения (вычисления) площади ($P \pm \Delta P$), м ²	39±2.00
3	Формула, примененная для вычисления предельной погрешности определения площади земельного участка, с подставленными значениями и итоговые (вычисленные) значения (ΔP), м ²	$\Delta P = 3.5 * M_t * \sqrt{P} = 3.5 * 0.10 * \sqrt{39} = 2$
4	Площадь земельного участка согласно сведениям Единого государственного реестра недвижимости (Ркад), м ²	37
5	Оценка расхождения Р и Ркад ($P - P_{кад}$), м ²	2
6	Предельные минимальный и максимальный размеры земельного участка (Рмин и Рмакс), м ²	Рмин = 24 Рмакс = 50
7	Вид (виды) разрешенного использования	-
7.1	Дополнительные сведения об использовании земельного участка	-
8	Кадастровый или иной государственный учетный номер (инвентарный) здания, сооружения, объекта незавершенного строительства, расположенного на земельном участке	32:02:0220603:716
9	Сведения о земельных участках (землях общего пользования, территории общего пользования), посредством которых обеспечивается доступ	:ЗУ1
10	Иные сведения	-

4. Пояснения к сведениям об уточняемом земельном участке с кадастровым номером 32:02:0220603:76

--

1. Сведения о характерных точках границ уточняемого земельного участка с кадастровым номером 32:02:0220603:260

Система координат МСК-32

Зона № 2

Обозначение характерных точек границ	Координаты, м				Метод определения координат	Формулы, примененные для расчета средней квадратической погрешности определения координат характерных точек границ (Mt), с подставленными в такие формулы значениями и итоговые (вычисленные) значения Mt, м	Описание закрепления точки
	содержатся в Едином государственном реестре недвижимости		определены в результате выполнения комплексных кадастровых работ				
	X	Y	X	Y			
1	2	3	4	5	6	7	8
н595У	-	-	490765.08	2172699.92	спутн.	0.10	-
н599У	-	-	490766.11	2172703.64	спутн.	0.10	-
н604У	-	-	490764.01	2172704.22	спутн.	0.10	-
н704У	-	-	490758.19	2172705.83	спутн.	0.10	-
н705У	-	-	490756.99	2172702.17	спутн.	0.10	-
н595У	-	-	490765.08	2172699.92	спутн.	0.10	-

2. Сведения о частях границ уточняемого земельного участка с кадастровым номером 32:02:0220603:260

Обозначение части границы		Горизонтальное проложение (S), м	Описание прохождения части границы	Сведения о согласовании местоположения границ (согласовано/спорное)
от т.	до т.			
1	2	3	4	5
н595У	н599У	3.86	-	-
н599У	н604У	2.18	-	-
н604У	н704У	6.04	-	-
н704У	н705У	3.85	-	-
н705У	н595У	8.40	-	-

3. Сведения о характеристиках уточняемого земельного участка с кадастровым номером 32:02:0220603:260

№ п/п	Наименование характеристики земельного участка	Значение характеристики
1	2	3
1	Адрес земельного участка	Российская Федерация, Брянская область, муниципальный район Брянский, сельское поселение Снежское, поселок Путевка, гаражно-строительный кооп. Восход-1, земельный участок 18
1.1	Сведения о местоположении земельного участка (при отсутствии адреса) в структурированном в соответствии с федеральной информационной адресной системой виде	-
1.2	Дополнительные сведения о местоположении земельного участка	-
2	Площадь земельного участка ± величина погрешности определения (вычисления) площади ($P \pm \Delta P$), м ²	32±2.00
3	Формула, примененная для вычисления предельной погрешности определения площади земельного участка, с подставленными значениями и итоговые (вычисленные) значения (ΔP), м ²	$\Delta P = 3.5 * M_t * \sqrt{P} = 3.5 * 0.10 * \sqrt{32} = 2$
4	Площадь земельного участка согласно сведениям Единого государственного реестра недвижимости (Ркад), м ²	24
5	Оценка расхождения Р и Ркад (Р-Ркад), м ²	8
6	Предельные минимальный и максимальный размеры земельного участка (Рмин и Рмакс), м ²	Рмин = 24 Рмакс = 50
7	Вид (виды) разрешенного использования	-
7.1	Дополнительные сведения об использовании земельного участка	-
8	Кадастровый или иной государственный учетный номер (инвентарный) здания, сооружения, объекта незавершенного строительства, расположенного на земельном участке	32:02:0220603:890
9	Сведения о земельных участках (землях общего пользования, территории общего пользования), посредством которых обеспечивается доступ	:ЗУ1
10	Иные сведения	-

4. Пояснения к сведениям об уточняемом земельном участке с кадастровым номером 32:02:0220603:260

--

Сведения об образуемых земельных участках

1. Сведения о характерных точках границ образуемого земельного участка :ЗУ1

Система координат МСК-32

Зона № 2

Обозначение характерных точек границ	Координаты, м		Метод определения координат	Формулы, примененные для расчета средней квадратической погрешности определения координат характерной точки границ (Mt), с подставленными в такие формулы значениями и итоговые (вычисленные) значения Mt, м	Описание закрепления точки
	X	Y			
1	2	3	4	5	6
н320У	490749.53	2172281.98	спутн.	0.10	-
н318У	490750.08	2172287.08	спутн.	0.10	-
н315У	490750.57	2172291.52	спутн.	0.10	-
н313У	490750.97	2172296.31	спутн.	0.10	-
н311У	490751.39	2172300.41	спутн.	0.10	-
н309У	490751.75	2172304.78	спутн.	0.10	-
н307У	490751.65	2172310.22	спутн.	0.10	-
н306У	490751.54	2172315.24	спутн.	0.10	-
н304У	490751.80	2172315.25	спутн.	0.10	-
н302У	490751.42	2172320.81	спутн.	0.10	-
н299У	490751.13	2172326.46	спутн.	0.10	-
н298У	490750.66	2172326.44	спутн.	0.10	-
н295У	490750.11	2172331.82	спутн.	0.10	-
н293У	490750.12	2172336.77	спутн.	0.10	-
н291У	490750.14	2172342.56	спутн.	0.10	-
н289У	490750.10	2172347.04	спутн.	0.10	-
н286У	490749.95	2172351.12	спутн.	0.10	-
н285У	490749.81	2172355.71	спутн.	0.10	-
н282У	490749.95	2172355.72	спутн.	0.10	-
н279У	490749.72	2172360.42	спутн.	0.10	-
н276У	490749.29	2172365.12	спутн.	0.10	-
н275У	490749.07	2172365.10	спутн.	0.10	-
н271У	490748.69	2172370.30	спутн.	0.10	-
н268У	490748.31	2172374.97	спутн.	0.10	-
н265У	490747.96	2172378.97	спутн.	0.10	-
н263У	490747.61	2172382.99	спутн.	0.10	-
н260У	490747.31	2172387.15	спутн.	0.10	-
н257У	490746.97	2172391.35	спутн.	0.10	-
н255У	490746.61	2172395.30	спутн.	0.10	-
н254У	490746.22	2172395.27	спутн.	0.10	-
н251У	490745.99	2172399.41	спутн.	0.10	-
250	490745.89	2172404.37	спутн.	0.10	-
707	490745.79	2172409.44	спутн.	0.10	-
708	490752.25	2172409.55	спутн.	0.10	-

709	490756.17	2172409.65	спутн.	0.10	-
н710У	490756.87	2172409.67	спутн.	0.10	-
н247У	490756.88	2172409.28	спутн.	0.10	-
н246У	490763.14	2172409.51	спутн.	0.10	-
н244У	490763.25	2172404.77	спутн.	0.10	-
н241У	490763.32	2172399.98	спутн.	0.10	-
н234У	490763.43	2172395.16	спутн.	0.10	-
н230У	490767.51	2172395.73	спутн.	0.10	-
н227У	490772.15	2172396.40	спутн.	0.10	-
н222У	490776.98	2172397.07	спутн.	0.10	-
н220У	490776.51	2172402.99	спутн.	0.10	-
н215У	490775.86	2172409.14	спутн.	0.10	-
н214У	490775.36	2172413.10	спутн.	0.10	-
н711У	490775.02	2172416.83	спутн.	0.10	-
н712У	490774.74	2172420.66	спутн.	0.10	-
н211У	490774.27	2172424.83	спутн.	0.10	-
н210У	490773.81	2172429.03	спутн.	0.10	-
н713У	490773.72	2172429.82	спутн.	0.10	-
714	490772.93	2172429.73	спутн.	0.10	-
715	490772.54	2172434.00	спутн.	0.10	-
н716У	490773.26	2172434.07	спутн.	0.10	-
н717У	490772.81	2172437.79	спутн.	0.10	-
н207У	490772.32	2172442.47	спутн.	0.10	-
н205У	490771.79	2172447.19	спутн.	0.10	-
н204У	490771.18	2172452.25	спутн.	0.10	-
718	490771.08	2172452.57	спутн.	0.10	-
719	490770.54	2172457.09	спутн.	0.10	-
720	490770.03	2172461.59	спутн.	0.10	-
721	490769.45	2172466.16	спутн.	0.10	-
н201У	490768.90	2172470.33	спутн.	0.10	-
н200У	490767.92	2172470.20	спутн.	0.10	-
н196У	490767.35	2172475.12	спутн.	0.10	-
н194У	490766.99	2172479.70	спутн.	0.10	-
н192У	490766.38	2172484.40	спутн.	0.10	-
н189У	490765.99	2172489.09	спутн.	0.10	-
н183У	490765.73	2172493.48	спутн.	0.10	-
н181У	490765.27	2172498.24	спутн.	0.10	-
н180У	490764.78	2172498.19	спутн.	0.10	-
н177У	490764.46	2172502.95	спутн.	0.10	-
н174У	490763.96	2172507.83	спутн.	0.10	-
н172У	490763.61	2172512.13	спутн.	0.10	-
н167У	490763.19	2172516.38	спутн.	0.10	-
н164У	490762.75	2172520.53	спутн.	0.10	-
н160У	490762.29	2172524.67	спутн.	0.10	-
н157У	490761.84	2172528.76	спутн.	0.10	-
н154У	490761.48	2172532.65	спутн.	0.10	-

н153У	490761.30	2172532.63	спутн.	0.10	-
н150У	490760.74	2172536.69	спутн.	0.10	-
н147У	490760.24	2172540.92	спутн.	0.10	-
н145У	490759.83	2172544.76	спутн.	0.10	-
н144У	490759.42	2172548.66	спутн.	0.10	-
н722У	490759.39	2172548.93	спутн.	0.10	-
723	490758.49	2172548.87	спутн.	0.10	-
724	490758.24	2172552.89	спутн.	0.10	-
н725У	490758.74	2172552.92	спутн.	0.10	-
н726У	490758.54	2172556.61	спутн.	0.10	-
н727У	490758.54	2172556.69	спутн.	0.10	-
н728У	490758.31	2172560.81	спутн.	0.10	-
н729У	490758.23	2172562.96	спутн.	0.10	-
730	490758.09	2172565.09	спутн.	0.10	-
н731У	490758.56	2172565.12	спутн.	0.10	-
н732У	490758.36	2172569.02	спутн.	0.10	-
н733У	490758.96	2172569.04	спутн.	0.10	-
734	490758.92	2172569.82	спутн.	0.10	-
н735У	490758.99	2172569.82	спутн.	0.10	-
н736У	490758.99	2172572.04	спутн.	0.10	-
н737У	490759.00	2172572.72	спутн.	0.10	-
н738У	490758.81	2172572.71	спутн.	0.10	-
739	490758.79	2172572.93	спутн.	0.10	-
740	490758.63	2172576.98	спутн.	0.10	-
139	490758.68	2172576.98	спутн.	0.10	-
н133У	490758.57	2172580.79	спутн.	0.10	-
н132У	490758.34	2172584.73	спутн.	0.10	-
н128У	490758.34	2172588.63	спутн.	0.10	-
н126У	490758.62	2172593.52	спутн.	0.10	-
н125У	490759.01	2172597.46	спутн.	0.10	-
н123У	490760.46	2172597.24	спутн.	0.10	-
н121У	490761.24	2172601.22	спутн.	0.10	-
н118У	490762.09	2172605.45	спутн.	0.10	-
н115У	490763.01	2172609.78	спутн.	0.10	-
н113У	490763.96	2172614.81	спутн.	0.10	-
н111У	490764.75	2172619.20	спутн.	0.10	-
н110У	490765.44	2172623.34	спутн.	0.10	-
741	490765.30	2172623.36	спутн.	0.10	-
106	490765.84	2172626.86	спутн.	0.10	-
н105У	490765.41	2172626.97	спутн.	0.10	-
н102У	490766.39	2172630.88	спутн.	0.10	-
н100У	490767.43	2172634.70	спутн.	0.10	-
н98У	490768.04	2172638.22	спутн.	0.10	-
н95У	490768.75	2172642.46	спутн.	0.10	-
н93У	490769.55	2172646.28	спутн.	0.10	-
н90У	490770.45	2172650.32	спутн.	0.10	-

н88У	490771.16	2172654.31	спутн.	0.10	-
н87У	490771.89	2172658.38	спутн.	0.10	-
н84У	490772.77	2172658.18	спутн.	0.10	-
н82У	490773.66	2172661.91	спутн.	0.10	-
н80У	490774.52	2172666.11	спутн.	0.10	-
н78У	490775.25	2172670.13	спутн.	0.10	-
н74У	490775.98	2172674.00	спутн.	0.10	-
н73У	490775.14	2172674.17	спутн.	0.10	-
н71У	490775.70	2172677.81	спутн.	0.10	-
н68У	490776.48	2172682.06	спутн.	0.10	-
н65У	490777.26	2172686.40	спутн.	0.10	-
н62У	490778.14	2172690.39	спутн.	0.10	-
н60У	490778.98	2172694.24	спутн.	0.10	-
н58У	490779.87	2172698.39	спутн.	0.10	-
н56У	490780.79	2172702.33	спутн.	0.10	-
н54У	490781.71	2172706.22	спутн.	0.10	-
н53У	490782.60	2172710.12	спутн.	0.10	-
н50У	490783.44	2172714.37	спутн.	0.10	-
н48У	490784.25	2172718.38	спутн.	0.10	-
н46У	490785.05	2172722.21	спутн.	0.10	-
н44У	490785.84	2172726.07	спутн.	0.10	-
н42У	490786.67	2172730.36	спутн.	0.10	-
н39У	490787.48	2172734.34	спутн.	0.10	-
н36У	490788.04	2172738.58	спутн.	0.10	-
н32У	490788.78	2172742.99	спутн.	0.10	-
н28У	490789.49	2172748.43	спутн.	0.10	-
н26У	490790.18	2172753.27	спутн.	0.10	-
н24У	490790.69	2172757.50	спутн.	0.10	-
н22У	490791.18	2172761.71	спутн.	0.10	-
н20У	490791.69	2172766.12	спутн.	0.10	-
19	490792.16	2172770.21	спутн.	0.10	-
742	490792.76	2172774.18	спутн.	0.10	-
15	490793.36	2172778.17	спутн.	0.10	-
14	490793.79	2172781.97	спутн.	0.10	-
11	490794.37	2172785.98	спутн.	0.10	-
н8У	490795.08	2172790.19	спутн.	0.10	-
н7У	490795.70	2172794.27	спутн.	0.10	-
н4У	490795.86	2172794.25	спутн.	0.10	-
н3У	490796.67	2172799.69	спутн.	0.10	-
н675У	490797.45	2172804.85	спутн.	0.10	-
н674У	490803.45	2172804.12	спутн.	0.10	-
н2У	490802.74	2172798.80	спутн.	0.10	-
н1У	490801.91	2172793.34	спутн.	0.10	-
н6У	490801.87	2172793.08	спутн.	0.10	-
н743У	490802.83	2172792.93	спутн.	0.10	-
н744У	490808.11	2172792.39	спутн.	0.10	-

745	490808.22	2172793.29	спутн.	0.10	-
746	490813.25	2172792.65	спутн.	0.10	-
н747У	490813.13	2172791.73	спутн.	0.10	-
748	490819.09	2172790.82	спутн.	0.10	-
н749У	490819.47	2172790.78	спутн.	0.10	-
н666У	490820.44	2172799.88	спутн.	0.10	-
н670У	490814.84	2172800.52	спутн.	0.10	-
н673У	490809.47	2172801.16	спутн.	0.10	-
н672У	490810.09	2172807.71	спутн.	0.10	-
н671У	490815.60	2172807.08	спутн.	0.10	-
н669У	490815.60	2172806.68	спутн.	0.10	-
н668У	490821.08	2172806.25	спутн.	0.10	-
н750У	490821.73	2172812.76	спутн.	0.10	-
н751У	490804.85	2172814.42	спутн.	0.10	-
н752У	490791.41	2172810.31	спутн.	0.10	-
н753У	490790.86	2172807.13	спутн.	0.10	-
н660У	490790.00	2172801.98	спутн.	0.10	-
н659У	490788.95	2172796.50	спутн.	0.10	-
н754У	490788.19	2172792.07	спутн.	0.10	-
755	490788.67	2172791.98	спутн.	0.10	-
756	490787.84	2172787.75	спутн.	0.10	-
н757У	490787.61	2172787.80	спутн.	0.10	-
н758У	490786.71	2172782.76	спутн.	0.10	-
н759У	490785.90	2172778.65	спутн.	0.10	-
н760У	490785.04	2172774.84	спутн.	0.10	-
н657У	490784.90	2172774.33	спутн.	0.10	-
н653У	490784.28	2172770.26	спутн.	0.10	-
н650У	490783.61	2172766.07	спутн.	0.10	-
н647У	490783.12	2172762.09	спутн.	0.10	-
н643У	490782.72	2172757.99	спутн.	0.10	-
н639У	490782.26	2172754.29	спутн.	0.10	-
н633У	490781.72	2172750.17	спутн.	0.10	-
н630У	490781.15	2172746.00	спутн.	0.10	-
н629У	490780.64	2172741.97	спутн.	0.10	-
н625У	490780.00	2172742.06	спутн.	0.10	-
н622У	490779.41	2172738.23	спутн.	0.10	-
н621У	490779.59	2172738.20	спутн.	0.10	-
н619У	490779.07	2172734.54	спутн.	0.10	-
н616У	490778.50	2172730.69	спутн.	0.10	-
н614У	490777.83	2172726.54	спутн.	0.10	-
н612У	490777.19	2172722.66	спутн.	0.10	-
н610У	490776.54	2172718.74	спутн.	0.10	-
н608У	490775.61	2172714.06	спутн.	0.10	-
н605У	490774.58	2172710.30	спутн.	0.10	-
н600У	490773.47	2172706.26	спутн.	0.10	-
н596У	490772.42	2172702.40	спутн.	0.10	-

н594У	490771.35	2172698.18	спутн.	0.10	-
н590У	490770.40	2172694.35	спутн.	0.10	-
589	490769.41	2172690.15	спутн.	0.10	-
587	490768.43	2172686.43	спутн.	0.10	-
н584У	490767.36	2172682.33	спутн.	0.10	-
н582У	490766.38	2172678.51	спутн.	0.10	-
н580У	490765.37	2172674.23	спутн.	0.10	-
н579У	490764.33	2172670.28	спутн.	0.10	-
н575У	490763.88	2172670.40	спутн.	0.10	-
574	490762.99	2172667.16	спутн.	0.10	-
571	490762.17	2172663.81	спутн.	0.10	-
н569У	490761.50	2172660.16	спутн.	0.10	-
н565У	490761.16	2172655.89	спутн.	0.10	-
н562У	490760.06	2172651.81	спутн.	0.10	-
561	490759.20	2172647.60	спутн.	0.10	-
555	490758.19	2172643.24	спутн.	0.10	-
554	490757.21	2172639.20	спутн.	0.10	-
551	490756.21	2172635.04	спутн.	0.10	-
н549У	490755.02	2172631.04	спутн.	0.10	-
н544У	490753.93	2172627.13	спутн.	0.10	-
н542У	490753.12	2172623.28	спутн.	0.10	-
н540У	490752.29	2172619.53	спутн.	0.10	-
н538У	490751.57	2172615.57	спутн.	0.10	-
н537У	490751.03	2172611.56	спутн.	0.10	-
н535У	490750.88	2172611.58	спутн.	0.10	-
н533У	490750.35	2172607.35	спутн.	0.10	-
н532У	490750.56	2172607.33	спутн.	0.10	-
н529У	490750.34	2172603.50	спутн.	0.10	-
н528У	490750.63	2172603.47	спутн.	0.10	-
н525У	490750.28	2172599.54	спутн.	0.10	-
н522У	490749.96	2172595.10	спутн.	0.10	-
н519У	490749.65	2172591.32	спутн.	0.10	-
н518У	490750.15	2172591.29	спутн.	0.10	-
н515У	490750.21	2172587.89	спутн.	0.10	-
н512У	490750.29	2172584.00	спутн.	0.10	-
н510У	490750.45	2172580.11	спутн.	0.10	-
н508У	490750.57	2172576.09	спутн.	0.10	-
н506У	490750.68	2172571.86	спутн.	0.10	-
н504У	490750.73	2172567.92	спутн.	0.10	-
н502У	490750.81	2172563.92	спутн.	0.10	-
н500У	490750.92	2172560.26	спутн.	0.10	-
н498У	490751.30	2172556.01	спутн.	0.10	-
н496У	490751.60	2172552.12	спутн.	0.10	-
н495У	490751.91	2172547.81	спутн.	0.10	-
н492У	490751.65	2172547.80	спутн.	0.10	-
н490У	490751.83	2172543.90	спутн.	0.10	-

н488У	490752.11	2172539.68	спутн.	0.10	-
н487У	490752.36	2172535.47	спутн.	0.10	-
н485У	490752.00	2172535.44	спутн.	0.10	-
н484У	490752.26	2172532.95	спутн.	0.10	-
н482У	490752.06	2172532.94	спутн.	0.10	-
н480У	490752.76	2172528.22	спутн.	0.10	-
н475У	490753.27	2172524.23	спутн.	0.10	-
н473У	490753.80	2172520.17	спутн.	0.10	-
н468У	490754.29	2172515.78	спутн.	0.10	-
н466У	490754.61	2172512.14	спутн.	0.10	-
н464У	490755.08	2172507.69	спутн.	0.10	-
н462У	490755.41	2172503.83	спутн.	0.10	-
н460У	490755.77	2172499.65	спутн.	0.10	-
н457У	490756.10	2172495.72	спутн.	0.10	-
н453У	490756.48	2172491.52	спутн.	0.10	-
н452У	490756.66	2172491.54	спутн.	0.10	-
н449У	490757.18	2172487.87	спутн.	0.10	-
н447У	490757.65	2172483.79	спутн.	0.10	-
н444У	490758.13	2172479.83	спутн.	0.10	-
н442У	490758.61	2172476.07	спутн.	0.10	-
н438У	490759.17	2172471.77	спутн.	0.10	-
н436У	490759.59	2172467.80	спутн.	0.10	-
н434У	490760.12	2172464.00	спутн.	0.10	-
н430У	490760.69	2172459.84	спутн.	0.10	-
н427У	490760.99	2172455.58	спутн.	0.10	-
н425У	490761.37	2172451.53	спутн.	0.10	-
н421У	490761.75	2172447.81	спутн.	0.10	-
н414У	490762.14	2172443.57	спутн.	0.10	-
н412У	490762.64	2172439.46	спутн.	0.10	-
н410У	490763.00	2172435.46	спутн.	0.10	-
н408У	490763.35	2172431.27	спутн.	0.10	-
н407У	490763.79	2172425.05	спутн.	0.10	-
н403У	490758.46	2172424.47	спутн.	0.10	-
н398У	490758.73	2172420.13	спутн.	0.10	-
н397У	490759.12	2172415.59	спутн.	0.10	-
н402У	490752.91	2172415.21	спутн.	0.10	-
н401У	490752.71	2172417.53	спутн.	0.10	-
761	490738.85	2172415.72	спутн.	0.10	-
395	490739.16	2172410.55	спутн.	0.10	-
н393У	490739.40	2172405.38	спутн.	0.10	-
н392У	490739.67	2172405.37	спутн.	0.10	-
н390У	490739.64	2172400.11	спутн.	0.10	-
н388У	490739.55	2172395.81	спутн.	0.10	-
н385У	490739.43	2172391.67	спутн.	0.10	-
н383У	490739.40	2172387.89	спутн.	0.10	-
н382У	490739.69	2172387.89	спутн.	0.10	-

н380У	490739.88	2172383.64	спутн.	0.10	-
н378У	490740.01	2172379.43	спутн.	0.10	-
н376У	490740.37	2172374.39	спутн.	0.10	-
н373У	490740.69	2172369.90	спутн.	0.10	-
н371У	490741.01	2172365.47	спутн.	0.10	-
н368У	490741.42	2172361.25	спутн.	0.10	-
н365У	490741.83	2172357.12	спутн.	0.10	-
н363У	490742.23	2172353.17	спутн.	0.10	-
н361У	490742.53	2172348.65	спутн.	0.10	-
н359У	490742.54	2172344.42	спутн.	0.10	-
н357У	490742.71	2172339.59	спутн.	0.10	-
н355У	490742.91	2172334.12	спутн.	0.10	-
н353У	490743.32	2172328.17	спутн.	0.10	-
н351У	490743.51	2172323.17	спутн.	0.10	-
н350У	490744.09	2172323.19	спутн.	0.10	-
н348У	490744.14	2172318.60	спутн.	0.10	-
н346У	490744.24	2172313.63	спутн.	0.10	-
н344У	490744.35	2172309.05	спутн.	0.10	-
н340У	490744.42	2172304.30	спутн.	0.10	-
н338У	490744.51	2172299.81	спутн.	0.10	-
н336У	490744.61	2172295.40	спутн.	0.10	-
н333У	490744.65	2172291.27	спутн.	0.10	-
н329У	490744.71	2172286.45	спутн.	0.10	-
н323У	490744.79	2172282.03	спутн.	0.10	-
н320У	490749.53	2172281.98	спутн.	0.10	-

2. Сведения о частях границ образуемого земельного участка :ЗУ1

Обозначение части границы		Горизонтальное проложение (S), м	Описание прохождения части границы	Сведения о согласовании местоположения границ (согласовано/спорное)
от т.	до т.			
1	2	3	4	5
н320У	н318У	5.13	-	-
н318У	н315У	4.47	-	-
н315У	н313У	4.81	-	-
н313У	н311У	4.12	-	-
н311У	н309У	4.38	-	-
н309У	н307У	5.44	-	-
н307У	н306У	5.02	-	-
н306У	н304У	0.26	-	-
н304У	н302У	5.57	-	-
н302У	н299У	5.66	-	-
н299У	н298У	0.47	-	-
н298У	н295У	5.41	-	-
н295У	н293У	4.95	-	-
н293У	н291У	5.79	-	-
н291У	н289У	4.48	-	-
н289У	н286У	4.08	-	-
н286У	н285У	4.59	-	-
н285У	н282У	0.14	-	-
н282У	н279У	4.71	-	-
н279У	н276У	4.72	-	-
н276У	н275У	0.22	-	-
н275У	н271У	5.21	-	-
н271У	н268У	4.69	-	-
н268У	н265У	4.02	-	-
н265У	н263У	4.04	-	-
н263У	н260У	4.17	-	-
н260У	н257У	4.21	-	-
н257У	н255У	3.97	-	-
н255У	н254У	0.39	-	-
н254У	н251У	4.15	-	-
н251У	250	4.96	-	-
250	707	5.07	-	-
707	708	6.46	-	-
708	709	3.92	-	-
709	н710У	0.70	-	-
н710У	н247У	0.39	-	-
н247У	н246У	6.26	-	-
н246У	н244У	4.74	-	-
н244У	н241У	4.79	-	-

н241У	н234У	4.82	-	-
н234У	н230У	4.12	-	-
н230У	н227У	4.69	-	-
н227У	н222У	4.88	-	-
н222У	н220У	5.94	-	-
н220У	н215У	6.18	-	-
н215У	н214У	3.99	-	-
н214У	н711У	3.75	-	-
н711У	н712У	3.84	-	-
н712У	н211У	4.20	-	-
н211У	н210У	4.23	-	-
н210У	н713У	0.80	-	-
н713У	714	0.80	-	-
714	715	4.29	-	-
715	н716У	0.72	-	-
н716У	н717У	3.75	-	-
н717У	н207У	4.71	-	-
н207У	н205У	4.75	-	-
н205У	н204У	5.10	-	-
н204У	718	0.34	-	-
718	719	4.55	-	-
719	720	4.53	-	-
720	721	4.61	-	-
721	н201У	4.21	-	-
н201У	н200У	0.99	-	-
н200У	н196У	4.95	-	-
н196У	н194У	4.59	-	-
н194У	н192У	4.74	-	-
н192У	н189У	4.71	-	-
н189У	н183У	4.40	-	-
н183У	н181У	4.78	-	-
н181У	н180У	0.49	-	-
н180У	н177У	4.77	-	-
н177У	н174У	4.91	-	-
н174У	н172У	4.31	-	-
н172У	н167У	4.27	-	-
н167У	н164У	4.17	-	-
н164У	н160У	4.17	-	-
н160У	н157У	4.11	-	-
н157У	н154У	3.91	-	-
н154У	н153У	0.18	-	-
н153У	н150У	4.10	-	-
н150У	н147У	4.26	-	-
н147У	н145У	3.86	-	-
н145У	н144У	3.92	-	-

н144У	н722У	0.27	-	-
н722У	723	0.90	-	-
723	724	4.03	-	-
724	н725У	0.50	-	-
н725У	н726У	3.70	-	-
н726У	н727У	0.08	-	-
н727У	н728У	4.13	-	-
н728У	н729У	2.15	-	-
н729У	730	2.13	-	-
730	н731У	0.47	-	-
н731У	н732У	3.91	-	-
н732У	н733У	0.60	-	-
н733У	734	0.78	-	-
734	н735У	0.07	-	-
н735У	н736У	2.22	-	-
н736У	н737У	0.68	-	-
н737У	н738У	0.19	-	-
н738У	739	0.22	-	-
739	740	4.05	-	-
740	139	0.05	-	-
139	н133У	3.81	-	-
н133У	н132У	3.95	-	-
н132У	н128У	3.90	-	-
н128У	н126У	4.90	-	-
н126У	н125У	3.96	-	-
н125У	н123У	1.47	-	-
н123У	н121У	4.06	-	-
н121У	н118У	4.31	-	-
н118У	н115У	4.43	-	-
н115У	н113У	5.12	-	-
н113У	н111У	4.46	-	-
н111У	н110У	4.20	-	-
н110У	741	0.14	-	-
741	106	3.54	-	-
106	н105У	0.44	-	-
н105У	н102У	4.03	-	-
н102У	н100У	3.96	-	-
н100У	н98У	3.57	-	-
н98У	н95У	4.30	-	-
н95У	н93У	3.90	-	-
н93У	н90У	4.14	-	-
н90У	н88У	4.05	-	-
н88У	н87У	4.13	-	-
н87У	н84У	0.90	-	-
н84У	н82У	3.83	-	-

н82У	н80У	4.29	-	-
н80У	н78У	4.09	-	-
н78У	н74У	3.94	-	-
н74У	н73У	0.86	-	-
н73У	н71У	3.68	-	-
н71У	н68У	4.32	-	-
н68У	н65У	4.41	-	-
н65У	н62У	4.09	-	-
н62У	н60У	3.94	-	-
н60У	н58У	4.24	-	-
н58У	н56У	4.05	-	-
н56У	н54У	4.00	-	-
н54У	н53У	4.00	-	-
н53У	н50У	4.33	-	-
н50У	н48У	4.09	-	-
н48У	н46У	3.91	-	-
н46У	н44У	3.94	-	-
н44У	н42У	4.37	-	-
н42У	н39У	4.06	-	-
н39У	н36У	4.28	-	-
н36У	н32У	4.47	-	-
н32У	н28У	5.49	-	-
н28У	н26У	4.89	-	-
н26У	н24У	4.26	-	-
н24У	н22У	4.24	-	-
н22У	н20У	4.44	-	-
н20У	19	4.12	-	-
19	742	4.02	-	-
742	15	4.03	-	-
15	14	3.82	-	-
14	11	4.05	-	-
11	н8У	4.27	-	-
н8У	н7У	4.13	-	-
н7У	н4У	0.16	-	-
н4У	н3У	5.50	-	-
н3У	н675У	5.22	-	-
н675У	н674У	6.04	-	-
н674У	н2У	5.37	-	-
н2У	н1У	5.52	-	-
н1У	н6У	0.26	-	-
н6У	н743У	0.97	-	-
н743У	н744У	5.31	-	-
н744У	745	0.91	-	-
745	746	5.07	-	-
746	н747У	0.93	-	-

н747У	748	6.03	-	-
748	н749У	0.38	-	-
н749У	н666У	9.15	-	-
н666У	н670У	5.64	-	-
н670У	н673У	5.41	-	-
н673У	н672У	6.58	-	-
н672У	н671У	5.55	-	-
н671У	н669У	0.40	-	-
н669У	н668У	5.50	-	-
н668У	н750У	6.54	-	-
н750У	н751У	16.96	-	-
н751У	н752У	14.05	-	-
н752У	н753У	3.23	-	-
н753У	н660У	5.22	-	-
н660У	н659У	5.58	-	-
н659У	н754У	4.49	-	-
н754У	755	0.49	-	-
755	756	4.31	-	-
756	н757У	0.24	-	-
н757У	н758У	5.12	-	-
н758У	н759У	4.19	-	-
н759У	н760У	3.91	-	-
н760У	н657У	0.53	-	-
н657У	н653У	4.12	-	-
н653У	н650У	4.24	-	-
н650У	н647У	4.01	-	-
н647У	н643У	4.12	-	-
н643У	н639У	3.73	-	-
н639У	н633У	4.16	-	-
н633У	н630У	4.21	-	-
н630У	н629У	4.06	-	-
н629У	н625У	0.65	-	-
н625У	н622У	3.88	-	-
н622У	н621У	0.18	-	-
н621У	н619У	3.70	-	-
н619У	н616У	3.89	-	-
н616У	н614У	4.20	-	-
н614У	н612У	3.93	-	-
н612У	н610У	3.97	-	-
н610У	н608У	4.77	-	-
н608У	н605У	3.90	-	-
н605У	н600У	4.19	-	-
н600У	н596У	4.00	-	-
н596У	н594У	4.35	-	-
н594У	н590У	3.95	-	-

h590Y	589	4.32	-	-
589	587	3.85	-	-
587	h584Y	4.24	-	-
h584Y	h582Y	3.94	-	-
h582Y	h580Y	4.40	-	-
h580Y	h579Y	4.08	-	-
h579Y	h575Y	0.47	-	-
h575Y	574	3.36	-	-
574	571	3.45	-	-
571	h569Y	3.71	-	-
h569Y	h565Y	4.28	-	-
h565Y	h562Y	4.23	-	-
h562Y	561	4.30	-	-
561	555	4.48	-	-
555	554	4.16	-	-
554	551	4.28	-	-
551	h549Y	4.17	-	-
h549Y	h544Y	4.06	-	-
h544Y	h542Y	3.93	-	-
h542Y	h540Y	3.84	-	-
h540Y	h538Y	4.02	-	-
h538Y	h537Y	4.05	-	-
h537Y	h535Y	0.15	-	-
h535Y	h533Y	4.26	-	-
h533Y	h532Y	0.21	-	-
h532Y	h529Y	3.84	-	-
h529Y	h528Y	0.29	-	-
h528Y	h525Y	3.95	-	-
h525Y	h522Y	4.45	-	-
h522Y	h519Y	3.79	-	-
h519Y	h518Y	0.50	-	-
h518Y	h515Y	3.40	-	-
h515Y	h512Y	3.89	-	-
h512Y	h510Y	3.89	-	-
h510Y	h508Y	4.02	-	-
h508Y	h506Y	4.23	-	-
h506Y	h504Y	3.94	-	-
h504Y	h502Y	4.00	-	-
h502Y	h500Y	3.66	-	-
h500Y	h498Y	4.27	-	-
h498Y	h496Y	3.90	-	-
h496Y	h495Y	4.32	-	-
h495Y	h492Y	0.26	-	-
h492Y	h490Y	3.90	-	-
h490Y	h488Y	4.23	-	-

н488У	н487У	4.22	-	-
н487У	н485У	0.36	-	-
н485У	н484У	2.50	-	-
н484У	н482У	0.20	-	-
н482У	н480У	4.77	-	-
н480У	н475У	4.02	-	-
н475У	н473У	4.09	-	-
н473У	н468У	4.42	-	-
н468У	н466У	3.65	-	-
н466У	н464У	4.47	-	-
н464У	н462У	3.87	-	-
н462У	н460У	4.20	-	-
н460У	н457У	3.94	-	-
н457У	н453У	4.22	-	-
н453У	н452У	0.18	-	-
н452У	н449У	3.71	-	-
н449У	н447У	4.11	-	-
н447У	н444У	3.99	-	-
н444У	н442У	3.79	-	-
н442У	н438У	4.34	-	-
н438У	н436У	3.99	-	-
н436У	н434У	3.84	-	-
н434У	н430У	4.20	-	-
н430У	н427У	4.27	-	-
н427У	н425У	4.07	-	-
н425У	н421У	3.74	-	-
н421У	н414У	4.26	-	-
н414У	н412У	4.14	-	-
н412У	н410У	4.02	-	-
н410У	н408У	4.20	-	-
н408У	н407У	6.24	-	-
н407У	н403У	5.36	-	-
н403У	н398У	4.35	-	-
н398У	н397У	4.56	-	-
н397У	н402У	6.22	-	-
н402У	н401У	2.33	-	-
н401У	761	13.98	-	-
761	395	5.18	-	-
395	н393У	5.18	-	-
н393У	н392У	0.27	-	-
н392У	н390У	5.26	-	-
н390У	н388У	4.30	-	-
н388У	н385У	4.14	-	-
н385У	н383У	3.78	-	-
н383У	н382У	0.29	-	-

н382У	н380У	4.25	-	-
н380У	н378У	4.21	-	-
н378У	н376У	5.05	-	-
н376У	н373У	4.50	-	-
н373У	н371У	4.44	-	-
н371У	н368У	4.24	-	-
н368У	н365У	4.15	-	-
н365У	н363У	3.97	-	-
н363У	н361У	4.53	-	-
н361У	н359У	4.23	-	-
н359У	н357У	4.83	-	-
н357У	н355У	5.47	-	-
н355У	н353У	5.96	-	-
н353У	н351У	5.00	-	-
н351У	н350У	0.58	-	-
н350У	н348У	4.59	-	-
н348У	н346У	4.97	-	-
н346У	н344У	4.58	-	-
н344У	н340У	4.75	-	-
н340У	н338У	4.49	-	-
н338У	н336У	4.41	-	-
н336У	н333У	4.13	-	-
н333У	н329У	4.82	-	-
н329У	н323У	4.42	-	-
н323У	н320У	4.74	-	-

3. Сведения о характеристиках образуемого земельного участка :ЗУ1

№ п/п	Наименование характеристики земельного участка	Значение характеристики
1	2	3
1	Адрес земельного участка	-
1.1	Сведения о местоположении земельного участка (при отсутствии адреса) в структурированном в соответствии с федеральной информационной адресной системой виде	Российская Федерация, Брянская область, муниципальный район Брянский, сельское поселение Снежское, поселок Путевка, гаражно-строительный кооп. Восход-2
1.2	Дополнительные сведения о местоположении земельного участка	-
2	Категория земель	Земли населенных пунктов
3	Вид (виды) разрешенного использования земельного участка	Земельные участки (территории) общего пользования
3.1	Дополнительные сведения об использовании земельного участка	земельный участок общего пользования
4	Реестровый номер границ территориальной зоны или в случае отсутствия такого реестрового номера ее индивидуальное обозначение (вид, тип, номер, индекс)	зоны транспортной инфраструктуры, территориальная зона Т1 – зона объектов автомобильного транспорта
5	Площадь земельного участка \pm величина предельной погрешности определения (вычисления) площади ($P \pm \Delta P$), м ²	5333 \pm 26.00
6	Формула, примененная для вычисления предельной погрешности определения площади земельного участка, с подставленными в такие формулы значениями и итоговые (вычисленные) значения (ΔP), м ²	$\Delta P = 3.5 * M_t * \sqrt{P} = 3.5 * 0.10 * \sqrt{5333} = 26$
7	Предельные минимальный и максимальный размер земельного участка ($P_{\text{мин}}$ и $P_{\text{макс}}$), м ²	$P_{\text{мин}} = -$ $P_{\text{макс}} = -$
8	Кадастровый или иной государственный учетный номер (инвентарный) объекта недвижимости, расположенного на образуемом земельном участке	-
9	Кадастровые номера исходных земельных участков	-
9.1	Кадастровый номер входящего в состав земельного участка, представляющего собой единое землепользование (номер контура многоконтурного земельного участка), преобразование которого осуществляется	-
9.2	Кадастровые номера земельных участков, исключаемых из состава измененного (исходного) земельного участка, представляющего собой единое землепользование	-
9.3	Кадастровый или иной государственный учетный номер (инвентарный) объекта недвижимости, расположенного на измененном земельном участке	-
10	Условный номер земельного участка	:ЗУ1
11	Учетный номер проекта межевания территории	-
12	Дополнительные сведения об образовании земельного участка	Земельный участок образован из земель, решение администрации Брянского района

13	Сведения о земельных участках (землях общего пользования, территории общего пользования), посредством которых обеспечивается доступ	-
14	Иные сведения	-
4. Пояснения к сведениям об образуемом земельном участке: <u>:ЗУ1</u>		

Сведения об уточняемых земельных участках, необходимые для исправления реестровых ошибок в сведениях о местоположении их границ

1. Сведения о характерных точках границ уточняемого земельного участка с кадастровым номером 32:02:0220604:112

Система координат МСК-32

Зона № 2

Обозначение характерных точек границ	Координаты, м				Метод определения координат	Формулы, примененные для расчета средней квадратической погрешности определения координат характерных точек границ (Mt), с подставленными в такие формулы значениями и итоговые (вычисленные) значения Mt, м	Описание закрепления точки
	содержатся в Едином государственном реестре недвижимости		определены в результате выполнения комплексных кадастровых работ				
	X	Y	X	Y			
1	2	3	4	5	6	7	8
н1У	-	-	490801.91	2172793.34	спутн.	0.10	-
н2У	-	-	490802.74	2172798.80	спутн.	0.10	-
н3У	-	-	490796.67	2172799.69	спутн.	0.10	-
н4У	-	-	490795.86	2172794.25	спутн.	0.10	-
н1У	-	-	490801.91	2172793.34	спутн.	0.10	-

2. Сведения о частях границ уточняемого земельного участка с кадастровым номером 32:02:0220604:112

Обозначение части границы		Горизонтальное проложение (S), м	Описание прохождения части границы	Сведения о согласовании местоположения границ (согласовано/спорное)
от т.	до т.			
1	2	3	4	5
н1У	н2У	5.52	-	-
н2У	н3У	6.13	-	-
н3У	н4У	5.50	-	-
н4У	н1У	6.12	-	-

3. Сведения о характеристиках уточняемого земельного участка с кадастровым номером 32:02:0220604:112

№ п/п	Наименование характеристики земельного участка	Значение характеристики
1	2	3
1	Адрес земельного участка	Российская Федерация, Брянская область, муниципальный район Брянский, сельское поселение Снежское, поселок Путевка, гаражно-строительный кооп. Восход-2, земельный участок 4
1.1	Сведения о местоположении земельного участка (при отсутствии адреса) в структурированном в соответствии с федеральной информационной адресной системой виде	-
1.2	Дополнительные сведения о местоположении земельного участка	-
2	Площадь земельного участка ± величина погрешности определения (вычисления) площади ($P \pm \Delta P$), м ²	34±2
3	Формула, примененная для вычисления предельной погрешности определения площади земельного участка, с подставленными значениями и итоговые (вычисленные) значения (ΔP), м ²	$\Delta P = 3.5 * M_t * \sqrt{P} = 3.5 * 0.10 * \sqrt{34} = 2$
4	Площадь земельного участка согласно сведениям Единого государственного реестра недвижимости (Ркад), м ²	34
5	Оценка расхождения Р и Ркад (Р-Ркад), м ²	0
6	Предельные минимальный и максимальный размеры земельного участка (Рмин и Рмакс), м ²	Рмин = 24 Рмакс = 50
7	Вид (виды) разрешенного использования	-
7.1	Дополнительные сведения об использовании земельного участка	-
8	Кадастровый или иной государственный учетный номер (инвентарный) здания, сооружения, объекта незавершенного строительства, расположенного на земельном участке	32:02:0160701:131
9	Сведения о земельных участках (землях общего пользования, территории общего пользования), посредством которых обеспечивается доступ	:ЗУ1
10	Иные сведения	-

4. Пояснения к сведениям об уточняемом земельном участке с кадастровым номером 32:02:0220604:112

--

1. Сведения о характерных точках границ уточняемого земельного участка с кадастровым номером 32:02:0220604:103

Система координат МСК-32

Зона № 2

Обозначение характерных точек границ	Координаты, м				Метод определения координат	Формулы, примененные для расчета средней квадратической погрешности определения координат характерных точек границ (Mt), с подставленными в такие формулы значениями и итоговые (вычисленные) значения Mt, м	Описание закрепления точки
	содержатся в Едином государственном реестре недвижимости		определены в результате выполнения комплексных кадастровых работ				
	X	Y	X	Y			
1	2	3	4	5	6	7	8
н5У	-	-	490801.29	2172789.25	спутн.	0.10	-
н6У	-	-	490801.87	2172793.08	спутн.	0.10	-
н1У	-	-	490801.91	2172793.34	спутн.	0.10	-
н4У	-	-	490795.86	2172794.25	спутн.	0.10	-
н7У	-	-	490795.70	2172794.27	спутн.	0.10	-
н8У	-	-	490795.08	2172790.19	спутн.	0.10	-
н5У	-	-	490801.29	2172789.25	спутн.	0.10	-

2. Сведения о частях границ уточняемого земельного участка с кадастровым номером 32:02:0220604:103

Обозначение части границы		Горизонтальное проложение (S), м	Описание прохождения части границы	Сведения о согласовании местоположения границ (согласовано/спорное)
от т.	до т.			
1	2	3	4	5
н5У	н6У	3.87	-	-
н6У	н1У	0.26	-	-
н1У	н4У	6.12	-	-
н4У	н7У	0.16	-	-
н7У	н8У	4.13	-	-
н8У	н5У	6.28	-	-

3. Сведения о характеристиках уточняемого земельного участка с кадастровым номером 32:02:0220604:103

№ п/п	Наименование характеристики земельного участка	Значение характеристики
1	2	3
1	Адрес земельного участка	Российская Федерация, Брянская область, муниципальный район Брянский, сельское поселение Снежское, поселок Путевка, гаражно-строительный кооп. Восход-2, земельный участок 5
1.1	Сведения о местоположении земельного участка (при отсутствии адреса) в структурированном в соответствии с федеральной информационной адресной системой виде	-
1.2	Дополнительные сведения о местоположении земельного участка	-
2	Площадь земельного участка ± величина погрешности определения (вычисления) площади ($P \pm \Delta P$), м ²	26±2
3	Формула, примененная для вычисления предельной погрешности определения площади земельного участка, с подставленными значениями и итоговые (вычисленные) значения (ΔP), м ²	$\Delta P = 3.5 * M_t * \sqrt{P} = 3.5 * 0.10 * \sqrt{26} = 2$
4	Площадь земельного участка согласно сведениям Единого государственного реестра недвижимости (Ркад), м ²	26
5	Оценка расхождения Р и Ркад (Р-Ркад), м ²	0
6	Предельные минимальный и максимальный размеры земельного участка (Рмин и Рмакс), м ²	Рмин = 24 Рмакс = 50
7	Вид (виды) разрешенного использования	-
7.1	Дополнительные сведения об использовании земельного участка	-
8	Кадастровый или иной государственный учетный номер (инвентарный) здания, сооружения, объекта незавершенного строительства, расположенного на земельном участке	32:02:0220604:322
9	Сведения о земельных участках (землях общего пользования, территории общего пользования), посредством которых обеспечивается доступ	:ЗУ1
10	Иные сведения	-

4. Пояснения к сведениям об уточняемом земельном участке с кадастровым номером 32:02:0220604:103

--

1. Сведения о характерных точках границ уточняемого земельного участка с кадастровым номером 32:02:0220604:115

Система координат МСК-32

Зона № 2

Обозначение характерных точек границ	Координаты, м				Метод определения координат	Формулы, примененные для расчета средней квадратической погрешности определения координат характерных точек границ (Mt), с подставленными в такие формулы значениями и итоговые (вычисленные) значения Mt, м	Описание закрепления точки
	содержатся в Едином государственном реестре недвижимости		определены в результате выполнения комплексных кадастровых работ				
	X	Y	X	Y			
1	2	3	4	5	6	7	8
12	-	-	490799.49	2172777.25	спутн.	0.10	-
13	-	-	490799.97	2172781.07	спутн.	0.10	-
14	-	-	490793.79	2172781.97	спутн.	0.10	-
15	-	-	490793.36	2172778.17	спутн.	0.10	-
12	-	-	490799.49	2172777.25	спутн.	0.10	-

2. Сведения о частях границ уточняемого земельного участка с кадастровым номером 32:02:0220604:115

Обозначение части границы		Горизонтальное проложение (S), м	Описание прохождения части границы	Сведения о согласовании местоположения границ (согласовано/спорное)
от т.	до т.			
1	2	3	4	5
12	13	3.85	-	-
13	14	6.25	-	-
14	15	3.82	-	-
15	12	6.20	-	-

3. Сведения о характеристиках уточняемого земельного участка с кадастровым номером 32:02:0220604:115

№ п/п	Наименование характеристики земельного участка	Значение характеристики
1	2	3
1	Адрес земельного участка	Российская Федерация, Брянская область, муниципальный район Брянский, сельское поселение Снежское, поселок Путевка, гаражно-строительный кооп. Восход-2, земельный участок 8
1.1	Сведения о местоположении земельного участка (при отсутствии адреса) в структурированном в соответствии с федеральной информационной адресной системой виде	-
1.2	Дополнительные сведения о местоположении земельного участка	-
2	Площадь земельного участка ± величина погрешности определения (вычисления) площади ($P \pm \Delta P$), м ²	24±2
3	Формула, примененная для вычисления предельной погрешности определения площади земельного участка, с подставленными значениями и итоговые (вычисленные) значения (ΔP), м ²	$\Delta P = 3.5 * M_t * \sqrt{P} = 3.5 * 0.10 * \sqrt{24} = 2$
4	Площадь земельного участка согласно сведениям Единого государственного реестра недвижимости (Ркад), м ²	25
5	Оценка расхождения Р и Ркад ($P - P_{кад}$), м ²	1
6	Предельные минимальный и максимальный размеры земельного участка (Рмин и Рмакс), м ²	Рмин = 24 Рмакс = 50
7	Вид (виды) разрешенного использования	-
7.1	Дополнительные сведения об использовании земельного участка	-
8	Кадастровый или иной государственный учетный номер (инвентарный) здания, сооружения, объекта незавершенного строительства, расположенного на земельном участке	32:02:0220604:548
9	Сведения о земельных участках (землях общего пользования, территории общего пользования), посредством которых обеспечивается доступ	:3У1
10	Иные сведения	-

4. Пояснения к сведениям об уточняемом земельном участке с кадастровым номером 32:02:0220604:115

--

1. Сведения о характерных точках границ уточняемого земельного участка с кадастровым номером 32:02:0220604:118

Система координат МСК-32

Зона № 2

Обозначение характерных точек границ	Координаты, м				Метод определения координат	Формулы, примененные для расчета средней квадратической погрешности определения координат характерных точек границ (Mt), с подставленными в такие формулы значениями и итоговые (вычисленные) значения Mt, м	Описание закрепления точки
	содержатся в Едином государственном реестре недвижимости		определены в результате выполнения комплексных кадастровых работ				
	X	Y	X	Y			
1	2	3	4	5	6	7	8
н16У	-	-	490797.89	2172765.17	спутн.	0.10	-
17	-	-	490798.27	2172769.27	спутн.	0.10	-
18	-	-	490797.84	2172769.33	спутн.	0.10	-
19	-	-	490792.16	2172770.21	спутн.	0.10	-
н20У	-	-	490791.69	2172766.12	спутн.	0.10	-
н16У	-	-	490797.89	2172765.17	спутн.	0.10	-

2. Сведения о частях границ уточняемого земельного участка с кадастровым номером 32:02:0220604:118

Обозначение части границы		Горизонтальное проложение (S), м	Описание прохождения части границы	Сведения о согласовании местоположения границ (согласовано/спорное)
от т.	до т.			
1	2	3	4	5
н16У	17	4.12	-	-
17	18	0.43	-	-
18	19	5.75	-	-
19	н20У	4.12	-	-
н20У	н16У	6.27	-	-

3. Сведения о характеристиках уточняемого земельного участка с кадастровым номером 32:02:0220604:118

№ п/п	Наименование характеристики земельного участка	Значение характеристики
1	2	3
1	Адрес земельного участка	Российская Федерация, Брянская область, муниципальный район Брянский, сельское поселение Снежское, поселок Путевка, гаражно-строительный кооп. Восход-2, земельный участок 11
1.1	Сведения о местоположении земельного участка (при отсутствии адреса) в структурированном в соответствии с федеральной информационной адресной системой виде	-
1.2	Дополнительные сведения о местоположении земельного участка	-
2	Площадь земельного участка ± величина погрешности определения (вычисления) площади ($P \pm \Delta P$), м ²	26±2
3	Формула, примененная для вычисления предельной погрешности определения площади земельного участка, с подставленными значениями и итоговые (вычисленные) значения (ΔP), м ²	$\Delta P = 3.5 * M_t * \sqrt{P} = 3.5 * 0.10 * \sqrt{26} = 2$
4	Площадь земельного участка согласно сведениям Единого государственного реестра недвижимости (Ркад), м ²	26
5	Оценка расхождения Р и Ркад (Р-Ркад), м ²	0
6	Предельные минимальный и максимальный размеры земельного участка (Рмин и Рмакс), м ²	Рмин = 24 Рмакс = 50
7	Вид (виды) разрешенного использования	-
7.1	Дополнительные сведения об использовании земельного участка	-
8	Кадастровый или иной государственный учетный номер (инвентарный) здания, сооружения, объекта незавершенного строительства, расположенного на земельном участке	32:02:0220604:454
9	Сведения о земельных участках (землях общего пользования, территории общего пользования), посредством которых обеспечивается доступ	:3У1
10	Иные сведения	-

4. Пояснения к сведениям об уточняемом земельном участке с кадастровым номером 32:02:0220604:118

--

1. Сведения о характерных точках границ уточняемого земельного участка с кадастровым номером 32:02:0220604:122

Система координат МСК-32

Зона № 2

Обозначение характерных точек границ	Координаты, м				Метод определения координат	Формулы, примененные для расчета средней квадратической погрешности определения координат характерных точек границ (Mt), с подставленными в такие формулы значениями и итоговые (вычисленные) значения Mt, м	Описание закрепления точки
	содержатся в Едином государственном реестре недвижимости		определены в результате выполнения комплексных кадастровых работ				
	X	Y	X	Y			
1	2	3	4	5	6	7	8
н25У	-	-	490796.48	2172752.44	спутн.	0.10	-
н23У	-	-	490797.06	2172756.71	спутн.	0.10	-
н24У	-	-	490790.69	2172757.50	спутн.	0.10	-
н26У	-	-	490790.18	2172753.27	спутн.	0.10	-
н25У	-	-	490796.48	2172752.44	спутн.	0.10	-

2. Сведения о частях границ уточняемого земельного участка с кадастровым номером 32:02:0220604:122

Обозначение части границы		Горизонтальное проложение (S), м	Описание прохождения части границы	Сведения о согласовании местоположения границ (согласовано/спорное)
от т.	до т.			
1	2	3	4	5
н25У	н23У	4.31	-	-
н23У	н24У	6.42	-	-
н24У	н26У	4.26	-	-
н26У	н25У	6.35	-	-

3. Сведения о характеристиках уточняемого земельного участка с кадастровым номером 32:02:0220604:122

№ п/п	Наименование характеристики земельного участка	Значение характеристики
1	2	3
1	Адрес земельного участка	Российская Федерация, Брянская область, муниципальный район Брянский, сельское поселение Снежское, поселок Путевка, гаражно-строительный кооп. Восход-2, земельный участок 14
1.1	Сведения о местоположении земельного участка (при отсутствии адреса) в структурированном в соответствии с федеральной информационной адресной системой виде	-
1.2	Дополнительные сведения о местоположении земельного участка	-
2	Площадь земельного участка ± величина погрешности определения (вычисления) площади ($P \pm \Delta P$), м ²	27±2
3	Формула, примененная для вычисления предельной погрешности определения площади земельного участка, с подставленными значениями и итоговые (вычисленные) значения (ΔP), м ²	$\Delta P = 3.5 * M_t * \sqrt{P} = 3.5 * 0.10 * \sqrt{27} = 2$
4	Площадь земельного участка согласно сведениям Единого государственного реестра недвижимости (Ркад), м ²	26
5	Оценка расхождения Р и Ркад ($P - P_{кад}$), м ²	1
6	Предельные минимальный и максимальный размеры земельного участка (Рмин и Рмакс), м ²	Рмин = 24 Рмакс = 50
7	Вид (виды) разрешенного использования	-
7.1	Дополнительные сведения об использовании земельного участка	-
8	Кадастровый или иной государственный учетный номер (инвентарный) здания, сооружения, объекта незавершенного строительства, расположенного на земельном участке	32:02:0220604:415
9	Сведения о земельных участках (землях общего пользования, территории общего пользования), посредством которых обеспечивается доступ	:3У1
10	Иные сведения	-

4. Пояснения к сведениям об уточняемом земельном участке с кадастровым номером 32:02:0220604:122

--

1. Сведения о характерных точках границ уточняемого земельного участка с кадастровым номером 32:02:0220604:123

Система координат МСК-32

Зона № 2

Обозначение характерных точек границ	Координаты, м				Метод определения координат	Формулы, примененные для расчета средней квадратической погрешности определения координат характерных точек границ (Mt), с подставленными в такие формулы значениями и итоговые (вычисленные) значения Mt, м	Описание закрепления точки
	содержатся в Едином государственном реестре недвижимости		определены в результате выполнения комплексных кадастровых работ				
	X	Y	X	Y			
1	2	3	4	5	6	7	8
н27У	-	-	490795.80	2172747.45	спутн.	0.10	-
н25У	-	-	490796.48	2172752.44	спутн.	0.10	-
н26У	-	-	490790.18	2172753.27	спутн.	0.10	-
н28У	-	-	490789.49	2172748.43	спутн.	0.10	-
н29У	-	-	490795.53	2172747.49	спутн.	0.10	-
н27У	-	-	490795.80	2172747.45	спутн.	0.10	-

2. Сведения о частях границ уточняемого земельного участка с кадастровым номером 32:02:0220604:123

Обозначение части границы		Горизонтальное проложение (S), м	Описание прохождения части границы	Сведения о согласовании местоположения границ (согласовано/спорное)
от т.	до т.			
1	2	3	4	5
н27У	н25У	5.04	-	-
н25У	н26У	6.35	-	-
н26У	н28У	4.89	-	-
н28У	н29У	6.11	-	-
н29У	н27У	0.27	-	-

3. Сведения о характеристиках уточняемого земельного участка с кадастровым номером 32:02:0220604:123

№ п/п	Наименование характеристики земельного участка	Значение характеристики
1	2	3
1	Адрес земельного участка	Российская Федерация, Брянская область, муниципальный район Брянский, сельское поселение Снежское, поселок Путевка, гаражно-строительный кооп. Восход-2, земельный участок 15
1.1	Сведения о местоположении земельного участка (при отсутствии адреса) в структурированном в соответствии с федеральной информационной адресной системой виде	-
1.2	Дополнительные сведения о местоположении земельного участка	-
2	Площадь земельного участка ± величина погрешности определения (вычисления) площади ($P \pm \Delta P$), м ²	32±2
3	Формула, примененная для вычисления предельной погрешности определения площади земельного участка, с подставленными значениями и итоговые (вычисленные) значения (ΔP), м ²	$\Delta P = 3.5 * M_t * \sqrt{P} = 3.5 * 0.10 * \sqrt{32} = 2$
4	Площадь земельного участка согласно сведениям Единого государственного реестра недвижимости (Ркад), м ²	30
5	Оценка расхождения Р и Ркад (Р-Ркад), м ²	2
6	Предельные минимальный и максимальный размеры земельного участка (Рмин и Рмакс), м ²	Рмин = 24 Рмакс = 50
7	Вид (виды) разрешенного использования	-
7.1	Дополнительные сведения об использовании земельного участка	-
8	Кадастровый или иной государственный учетный номер (инвентарный) здания, сооружения, объекта незавершенного строительства, расположенного на земельном участке	32:02:0220604:438
9	Сведения о земельных участках (землях общего пользования, территории общего пользования), посредством которых обеспечивается доступ	:ЗУ1
10	Иные сведения	-

4. Пояснения к сведениям об уточняемом земельном участке с кадастровым номером 32:02:0220604:123

--

1. Сведения о характерных точках границ уточняемого земельного участка с кадастровым номером 32:02:0000000:1371

Система координат МСК-32

Зона № 2

Обозначение характерных точек границ	Координаты, м				Метод определения координат	Формулы, примененные для расчета средней квадратической погрешности определения координат характерных точек границ (Mt), с подставленными в такие формулы значениями и итоговые (вычисленные) значения Mt, м	Описание закрепления точки
	содержатся в Едином государственном реестре недвижимости		определены в результате выполнения комплексных кадастровых работ				
	X	Y	X	Y			
1	2	3	4	5	6	7	8
н37У	-	-	490794.34	2172733.14	спутн.	0.10	-
н38У	-	-	490794.91	2172737.43	спутн.	0.10	-
н35У	-	-	490794.37	2172737.52	спутн.	0.10	-
н36У	-	-	490788.04	2172738.58	спутн.	0.10	-
н39У	-	-	490787.48	2172734.34	спутн.	0.10	-
н40У	-	-	490794.04	2172733.18	спутн.	0.10	-
н37У	-	-	490794.34	2172733.14	спутн.	0.10	-

2. Сведения о частях границ уточняемого земельного участка с кадастровым номером 32:02:0000000:1371

Обозначение части границы		Горизонтальное проложение (S), м	Описание прохождения части границы	Сведения о согласовании местоположения границ (согласовано/спорное)
от т.	до т.			
1	2	3	4	5
н37У	н38У	4.33	-	-
н38У	н35У	0.55	-	-
н35У	н36У	6.42	-	-
н36У	н39У	4.28	-	-
н39У	н40У	6.66	-	-
н40У	н37У	0.30	-	-

3. Сведения о характеристиках уточняемого земельного участка с кадастровым номером 32:02:0000000:1371

№ п/п	Наименование характеристики земельного участка	Значение характеристики
1	2	3
1	Адрес земельного участка	Российская Федерация, Брянская область, муниципальный район Брянский, сельское поселение Снежское, поселок Путевка, гаражно-строительный кооп. Восход-2, земельный участок 18
1.1	Сведения о местоположении земельного участка (при отсутствии адреса) в структурированном в соответствии с федеральной информационной адресной системой виде	-
1.2	Дополнительные сведения о местоположении земельного участка	-
2	Площадь земельного участка ± величина погрешности определения (вычисления) площади ($P \pm \Delta P$), м ²	30±2
3	Формула, примененная для вычисления предельной погрешности определения площади земельного участка, с подставленными значениями и итоговые (вычисленные) значения (ΔP), м ²	$\Delta P = 3.5 * M_t * \sqrt{P} = 3.5 * 0.10 * \sqrt{30} = 2$
4	Площадь земельного участка согласно сведениям Единого государственного реестра недвижимости (Ркад), м ²	34
5	Оценка расхождения Р и Ркад (Р-Ркад), м ²	4
6	Предельные минимальный и максимальный размеры земельного участка (Рмин и Рмакс), м ²	Рмин = 24 Рмакс = 50
7	Вид (виды) разрешенного использования	-
7.1	Дополнительные сведения об использовании земельного участка	-
8	Кадастровый или иной государственный учетный номер (инвентарный) здания, сооружения, объекта незавершенного строительства, расположенного на земельном участке	32:02:0000000:1775
9	Сведения о земельных участках (землях общего пользования, территории общего пользования), посредством которых обеспечивается доступ	:ЗУ1
10	Иные сведения	-

4. Пояснения к сведениям об уточняемом земельном участке с кадастровым номером 32:02:0000000:1371

--

1. Сведения о характерных точках границ уточняемого земельного участка с кадастровым номером 32:02:0220604:23

Система координат МСК-32

Зона № 2

Обозначение характерных точек границ	Координаты, м				Метод определения координат	Формулы, примененные для расчета средней квадратической погрешности определения координат характерных точек границ (Mt), с подставленными в такие формулы значениями и итоговые (вычисленные) значения Mt, м	Описание закрепления точки
	содержатся в Едином государственном реестре недвижимости		определены в результате выполнения комплексных кадастровых работ				
	X	Y	X	Y			
1	2	3	4	5	6	7	8
н41У	-	-	490793.17	2172729.11	спутн.	0.10	-
н40У	-	-	490794.04	2172733.18	спутн.	0.10	-
н39У	-	-	490787.48	2172734.34	спутн.	0.10	-
н42У	-	-	490786.67	2172730.36	спутн.	0.10	-
н41У	-	-	490793.17	2172729.11	спутн.	0.10	-

2. Сведения о частях границ уточняемого земельного участка с кадастровым номером 32:02:0220604:23

Обозначение части границы		Горизонтальное проложение (S), м	Описание прохождения части границы	Сведения о согласовании местоположения границ (согласовано/спорное)
от т.	до т.			
1	2	3	4	5
н41У	н40У	4.16	-	-
н40У	н39У	6.66	-	-
н39У	н42У	4.06	-	-
н42У	н41У	6.62	-	-

3. Сведения о характеристиках уточняемого земельного участка с кадастровым номером 32:02:0220604:23

№ п/п	Наименование характеристики земельного участка	Значение характеристики
1	2	3
1	Адрес земельного участка	Российская Федерация, Брянская область, муниципальный район Брянский, сельское поселение Снежское, поселок Путевка, гаражно-строительный кооп. Восход-2, земельный участок 19
1.1	Сведения о местоположении земельного участка (при отсутствии адреса) в структурированном в соответствии с федеральной информационной адресной системой виде	-
1.2	Дополнительные сведения о местоположении земельного участка	-
2	Площадь земельного участка ± величина погрешности определения (вычисления) площади ($P \pm \Delta P$), м ²	27±2
3	Формула, примененная для вычисления предельной погрешности определения площади земельного участка, с подставленными значениями и итоговые (вычисленные) значения (ΔP), м ²	$\Delta P = 3.5 * M_t * \sqrt{P} = 3.5 * 0.10 * \sqrt{27} = 2$
4	Площадь земельного участка согласно сведениям Единого государственного реестра недвижимости (Ркад), м ²	28
5	Оценка расхождения Р и Ркад ($P - P_{кад}$), м ²	1
6	Предельные минимальный и максимальный размеры земельного участка (Рмин и Рмакс), м ²	Рмин = 24 Рмакс = 50
7	Вид (виды) разрешенного использования	-
7.1	Дополнительные сведения об использовании земельного участка	-
8	Кадастровый или иной государственный учетный номер (инвентарный) здания, сооружения, объекта незавершенного строительства, расположенного на земельном участке	32:02:0220604:530
9	Сведения о земельных участках (землях общего пользования, территории общего пользования), посредством которых обеспечивается доступ	:3У1
10	Иные сведения	-

4. Пояснения к сведениям об уточняемом земельном участке с кадастровым номером 32:02:0220604:23

--

1. Сведения о характерных точках границ уточняемого земельного участка с кадастровым номером 32:02:0220604:127

Система координат МСК-32

Зона № 2

Обозначение характерных точек границ	Координаты, м				Метод определения координат	Формулы, примененные для расчета средней квадратической погрешности определения координат характерных точек границ (Mt), с подставленными в такие формулы значениями и итоговые (вычисленные) значения Mt, м	Описание закрепления точки
	содержатся в Едином государственном реестре недвижимости		определены в результате выполнения комплексных кадастровых работ				
	X	Y	X	Y			
1	2	3	4	5	6	7	8
н49У	-	-	490789.85	2172712.98	спутн.	0.10	-
н47У	-	-	490790.69	2172716.98	спутн.	0.10	-
н48У	-	-	490784.25	2172718.38	спутн.	0.10	-
н50У	-	-	490783.44	2172714.37	спутн.	0.10	-
н49У	-	-	490789.85	2172712.98	спутн.	0.10	-

2. Сведения о частях границ уточняемого земельного участка с кадастровым номером 32:02:0220604:127

Обозначение части границы		Горизонтальное проложение (S), м	Описание прохождения части границы	Сведения о согласовании местоположения границ (согласовано/спорное)
от т.	до т.			
1	2	3	4	5
н49У	н47У	4.09	-	-
н47У	н48У	6.59	-	-
н48У	н50У	4.09	-	-
н50У	н49У	6.56	-	-

3. Сведения о характеристиках уточняемого земельного участка с кадастровым номером 32:02:0220604:127

№ п/п	Наименование характеристики земельного участка	Значение характеристики
1	2	3
1	Адрес земельного участка	Российская Федерация, Брянская область, муниципальный район Брянский, сельское поселение Снежское, поселок Путевка, гаражно-строительный кооп. Восход-2, земельный участок 23
1.1	Сведения о местоположении земельного участка (при отсутствии адреса) в структурированном в соответствии с федеральной информационной адресной системой виде	-
1.2	Дополнительные сведения о местоположении земельного участка	-
2	Площадь земельного участка ± величина погрешности определения (вычисления) площади ($P \pm \Delta P$), м ²	27±2
3	Формула, примененная для вычисления предельной погрешности определения площади земельного участка, с подставленными значениями и итоговые (вычисленные) значения (ΔP), м ²	$\Delta P = 3.5 * M_t * \sqrt{P} = 3.5 * 0.10 * \sqrt{27} = 2$
4	Площадь земельного участка согласно сведениям Единого государственного реестра недвижимости (Ркад), м ²	27
5	Оценка расхождения Р и Ркад ($P - P_{кад}$), м ²	0
6	Предельные минимальный и максимальный размеры земельного участка (Рмин и Рмакс), м ²	Рмин = 24 Рмакс = 50
7	Вид (виды) разрешенного использования	-
7.1	Дополнительные сведения об использовании земельного участка	-
8	Кадастровый или иной государственный учетный номер (инвентарный) здания, сооружения, объекта незавершенного строительства, расположенного на земельном участке	32:02:0220604:421
9	Сведения о земельных участках (землях общего пользования, территории общего пользования), посредством которых обеспечивается доступ	:3У1
10	Иные сведения	-

4. Пояснения к сведениям об уточняемом земельном участке с кадастровым номером 32:02:0220604:127

--

1. Сведения о характерных точках границ уточняемого земельного участка с кадастровым номером 32:02:0220604:129

Система координат МСК-32

Зона № 2

Обозначение характерных точек границ	Координаты, м				Метод определения координат	Формулы, примененные для расчета средней квадратической погрешности определения координат характерных точек границ (Mt), с подставленными в такие формулы значениями и итоговые (вычисленные) значения Mt, м	Описание закрепления точки
	содержатся в Едином государственном реестре недвижимости		определены в результате выполнения комплексных кадастровых работ				
	X	Y	X	Y			
1	2	3	4	5	6	7	8
н57У	-	-	490786.13	2172696.92	спутн.	0.10	-
н55У	-	-	490787.01	2172700.94	спутн.	0.10	-
н56У	-	-	490780.79	2172702.33	спутн.	0.10	-
н58У	-	-	490779.87	2172698.39	спутн.	0.10	-
н57У	-	-	490786.13	2172696.92	спутн.	0.10	-

2. Сведения о частях границ уточняемого земельного участка с кадастровым номером 32:02:0220604:129

Обозначение части границы		Горизонтальное проложение (S), м	Описание прохождения части границы	Сведения о согласовании местоположения границ (согласовано/спорное)
от т.	до т.			
1	2	3	4	5
н57У	н55У	4.12	-	-
н55У	н56У	6.37	-	-
н56У	н58У	4.05	-	-
н58У	н57У	6.43	-	-

3. Сведения о характеристиках уточняемого земельного участка с кадастровым номером 32:02:0220604:129

№ п/п	Наименование характеристики земельного участка	Значение характеристики
1	2	3
1	Адрес земельного участка	Российская Федерация, Брянская область, муниципальный район Брянский, сельское поселение Снежское, поселок Путевка, гаражно-строительный кооп. Восход-2, земельный участок 27
1.1	Сведения о местоположении земельного участка (при отсутствии адреса) в структурированном в соответствии с федеральной информационной адресной системой виде	-
1.2	Дополнительные сведения о местоположении земельного участка	-
2	Площадь земельного участка ± величина погрешности определения (вычисления) площади ($P \pm \Delta P$), м ²	26±2
3	Формула, примененная для вычисления предельной погрешности определения площади земельного участка, с подставленными значениями и итоговые (вычисленные) значения (ΔP), м ²	$\Delta P = 3.5 * M_t * \sqrt{P} = 3.5 * 0.10 * \sqrt{26} = 2$
4	Площадь земельного участка согласно сведениям Единого государственного реестра недвижимости (Ркад), м ²	26
5	Оценка расхождения Р и Ркад ($P - P_{кад}$), м ²	0
6	Предельные минимальный и максимальный размеры земельного участка (Рмин и Рмакс), м ²	Рмин = 24 Рмакс = 50
7	Вид (виды) разрешенного использования	-
7.1	Дополнительные сведения об использовании земельного участка	-
8	Кадастровый или иной государственный учетный номер (инвентарный) здания, сооружения, объекта незавершенного строительства, расположенного на земельном участке	32:02:0220604:504
9	Сведения о земельных участках (землях общего пользования, территории общего пользования), посредством которых обеспечивается доступ	:3У1
10	Иные сведения	-

4. Пояснения к сведениям об уточняемом земельном участке с кадастровым номером 32:02:0220604:129

--

1. Сведения о характерных точках границ уточняемого земельного участка с кадастровым номером 32:02:0220604:303

Система координат МСК-32

Зона № 2

Обозначение характерных точек границ	Координаты, м				Метод определения координат	Формулы, примененные для расчета средней квадратической погрешности определения координат характерных точек границ (Mt), с подставленными в такие формулы значениями и итоговые (вычисленные) значения Mt, м	Описание закрепления точки
	содержатся в Едином государственном реестре недвижимости		определены в результате выполнения комплексных кадастровых работ				
	X	Y	X	Y			
1	2	3	4	5	6	7	8
н59У	-	-	490785.24	2172692.87	спутн.	0.10	-
н57У	-	-	490786.13	2172696.92	спутн.	0.10	-
н58У	-	-	490779.87	2172698.39	спутн.	0.10	-
н60У	-	-	490778.98	2172694.24	спутн.	0.10	-
н59У	-	-	490785.24	2172692.87	спутн.	0.10	-

2. Сведения о частях границ уточняемого земельного участка с кадастровым номером 32:02:0220604:303

Обозначение части границы		Горизонтальное проложение (S), м	Описание прохождения части границы	Сведения о согласовании местоположения границ (согласовано/спорное)
от т.	до т.			
1	2	3	4	5
н59У	н57У	4.15	-	-
н57У	н58У	6.43	-	-
н58У	н60У	4.24	-	-
н60У	н59У	6.41	-	-

3. Сведения о характеристиках уточняемого земельного участка с кадастровым номером 32:02:0220604:303

№ п/п	Наименование характеристики земельного участка	Значение характеристики
1	2	3
1	Адрес земельного участка	Российская Федерация, Брянская область, муниципальный район Брянский, сельское поселение Снежское, поселок Путевка, гаражно-строительный кооп. Восход-2, земельный участок 28
1.1	Сведения о местоположении земельного участка (при отсутствии адреса) в структурированном в соответствии с федеральной информационной адресной системой виде	-
1.2	Дополнительные сведения о местоположении земельного участка	-
2	Площадь земельного участка ± величина погрешности определения (вычисления) площади ($P \pm \Delta P$), м ²	27±2
3	Формула, примененная для вычисления предельной погрешности определения площади земельного участка, с подставленными значениями и итоговые (вычисленные) значения (ΔP), м ²	$\Delta P = 3.5 * M_t * \sqrt{P} = 3.5 * 0.10 * \sqrt{27} = 2$
4	Площадь земельного участка согласно сведениям Единого государственного реестра недвижимости (Ркад), м ²	27
5	Оценка расхождения Р и Ркад (Р-Ркад), м ²	0
6	Предельные минимальный и максимальный размеры земельного участка (Рмин и Рмакс), м ²	Рмин = 24 Рмакс = 50
7	Вид (виды) разрешенного использования	-
7.1	Дополнительные сведения об использовании земельного участка	-
8	Кадастровый или иной государственный учетный номер (инвентарный) здания, сооружения, объекта незавершенного строительства, расположенного на земельном участке	32:02:0220604:417
9	Сведения о земельных участках (землях общего пользования, территории общего пользования), посредством которых обеспечивается доступ	:ЗУ1
10	Иные сведения	-

4. Пояснения к сведениям об уточняемом земельном участке с кадастровым номером 32:02:0220604:303

--

1. Сведения о характерных точках границ уточняемого земельного участка с кадастровым номером 32:02:0220604:131

Система координат МСК-32

Зона № 2

Обозначение характерных точек границ	Координаты, м				Метод определения координат	Формулы, примененные для расчета средней квадратической погрешности определения координат характерных точек границ (Mt), с подставленными в такие формулы значениями и итоговые (вычисленные) значения Mt, м	Описание закрепления точки
	содержатся в Едином государственном реестре недвижимости		определены в результате выполнения комплексных кадастровых работ				
	X	Y	X	Y			
1	2	3	4	5	6	7	8
н63У	-	-	490783.51	2172685.02	спутн.	0.10	-
н64У	-	-	490783.67	2172685.75	спутн.	0.10	-
н61У	-	-	490784.39	2172689.02	спутн.	0.10	-
н62У	-	-	490778.14	2172690.39	спутн.	0.10	-
н65У	-	-	490777.26	2172686.40	спутн.	0.10	-
н63У	-	-	490783.51	2172685.02	спутн.	0.10	-

2. Сведения о частях границ уточняемого земельного участка с кадастровым номером 32:02:0220604:131

Обозначение части границы		Горизонтальное проложение (S), м	Описание прохождения части границы	Сведения о согласовании местоположения границ (согласовано/спорное)
от т.	до т.			
1	2	3	4	5
н63У	н64У	0.75	-	-
н64У	н61У	3.35	-	-
н61У	н62У	6.40	-	-
н62У	н65У	4.09	-	-
н65У	н63У	6.40	-	-

3. Сведения о характеристиках уточняемого земельного участка с кадастровым номером 32:02:0220604:131

№ п/п	Наименование характеристики земельного участка	Значение характеристики
1	2	3
1	Адрес земельного участка	Российская Федерация, Брянская область, муниципальный район Брянский, сельское поселение Снежское, поселок Путевка, гаражно-строительный кооп. Восход-2, земельный участок 30
1.1	Сведения о местоположении земельного участка (при отсутствии адреса) в структурированном в соответствии с федеральной информационной адресной системой виде	-
1.2	Дополнительные сведения о местоположении земельного участка	-
2	Площадь земельного участка ± величина погрешности определения (вычисления) площади ($P \pm \Delta P$), м ²	26±2
3	Формула, примененная для вычисления предельной погрешности определения площади земельного участка, с подставленными значениями и итоговые (вычисленные) значения (ΔP), м ²	$\Delta P = 3.5 * M_t * \sqrt{P} = 3.5 * 0.10 * \sqrt{26} = 2$
4	Площадь земельного участка согласно сведениям Единого государственного реестра недвижимости (Ркад), м ²	26
5	Оценка расхождения Р и Ркад (Р-Ркад), м ²	0
6	Предельные минимальный и максимальный размеры земельного участка (Рмин и Рмакс), м ²	Рмин = 24 Рмакс = 50
7	Вид (виды) разрешенного использования	-
7.1	Дополнительные сведения об использовании земельного участка	-
8	Кадастровый или иной государственный учетный номер (инвентарный) здания, сооружения, объекта незавершенного строительства, расположенного на земельном участке	32:02:0220604:440
9	Сведения о земельных участках (землях общего пользования, территории общего пользования), посредством которых обеспечивается доступ	:3У1
10	Иные сведения	-

4. Пояснения к сведениям об уточняемом земельном участке с кадастровым номером 32:02:0220604:131

--

1. Сведения о характерных точках границ уточняемого земельного участка с кадастровым номером 32:02:0220604:132

Система координат МСК-32

Зона № 2

Обозначение характерных точек границ	Координаты, м				Метод определения координат	Формулы, примененные для расчета средней квадратической погрешности определения координат характерных точек границ (Mt), с подставленными в такие формулы значениями и итоговые (вычисленные) значения Mt, м	Описание закрепления точки
	содержатся в Едином государственном реестре недвижимости		определены в результате выполнения комплексных кадастровых работ				
	X	Y	X	Y			
1	2	3	4	5	6	7	8
н66У	-	-	490785.61	2172679.90	спутн.	0.10	-
н67У	-	-	490786.57	2172685.11	спутн.	0.10	-
н64У	-	-	490783.67	2172685.75	спутн.	0.10	-
н63У	-	-	490783.51	2172685.02	спутн.	0.10	-
н65У	-	-	490777.26	2172686.40	спутн.	0.10	-
н68У	-	-	490776.48	2172682.06	спутн.	0.10	-
н69У	-	-	490782.95	2172680.39	спутн.	0.10	-
н66У	-	-	490785.61	2172679.90	спутн.	0.10	-

2. Сведения о частях границ уточняемого земельного участка с кадастровым номером 32:02:0220604:132

Обозначение части границы		Горизонтальное проложение (S), м	Описание прохождения части границы	Сведения о согласовании местоположения границ (согласовано/спорное)
от т.	до т.			
1	2	3	4	5
н66У	н67У	5.30	-	-
н67У	н64У	2.97	-	-
н64У	н63У	0.75	-	-
н63У	н65У	6.40	-	-
н65У	н68У	4.41	-	-
н68У	н69У	6.68	-	-
н69У	н66У	2.70	-	-

3. Сведения о характеристиках уточняемого земельного участка с кадастровым номером 32:02:0220604:132

№ п/п	Наименование характеристики земельного участка	Значение характеристики
1	2	3
1	Адрес земельного участка	Российская Федерация, Брянская область, муниципальный район Брянский, сельское поселение Снежское, поселок Путевка, гаражно-строительный кооп. Восход-2, земельный участок 31
1.1	Сведения о местоположении земельного участка (при отсутствии адреса) в структурированном в соответствии с федеральной информационной адресной системой виде	-
1.2	Дополнительные сведения о местоположении земельного участка	-
2	Площадь земельного участка ± величина погрешности определения (вычисления) площади ($P \pm \Delta P$), м ²	45±2
3	Формула, примененная для вычисления предельной погрешности определения площади земельного участка, с подставленными значениями и итоговые (вычисленные) значения (ΔP), м ²	$\Delta P = 3.5 * M_t * \sqrt{P} = 3.5 * 0.10 * \sqrt{45} = 2$
4	Площадь земельного участка согласно сведениям Единого государственного реестра недвижимости (Ркад), м ²	38
5	Оценка расхождения Р и Ркад ($P - P_{кад}$), м ²	7
6	Предельные минимальный и максимальный размеры земельного участка (Рмин и Рмакс), м ²	Рмин = 24 Рмакс = 50
7	Вид (виды) разрешенного использования	-
7.1	Дополнительные сведения об использовании земельного участка	-
8	Кадастровый или иной государственный учетный номер (инвентарный) здания, сооружения, объекта незавершенного строительства, расположенного на земельном участке	32:02:0220604:419
9	Сведения о земельных участках (землях общего пользования, территории общего пользования), посредством которых обеспечивается доступ	:3У1
10	Иные сведения	-

4. Пояснения к сведениям об уточняемом земельном участке с кадастровым номером 32:02:0220604:132

--

1. Сведения о характерных точках границ уточняемого земельного участка с кадастровым номером 32:02:0220604:307

Система координат МСК-32

Зона № 2

Обозначение характерных точек границ	Координаты, м				Метод определения координат	Формулы, примененные для расчета средней квадратической погрешности определения координат характерных точек границ (Mt), с подставленными в такие формулы значениями и итоговые (вычисленные) значения Mt, м	Описание закрепления точки
	содержатся в Едином государственном реестре недвижимости		определены в результате выполнения комплексных кадастровых работ				
	X	Y	X	Y			
1	2	3	4	5	6	7	8
н70У	-	-	490782.30	2172676.53	спутн.	0.10	-
н69У	-	-	490782.95	2172680.39	спутн.	0.10	-
н68У	-	-	490776.48	2172682.06	спутн.	0.10	-
н71У	-	-	490775.70	2172677.81	спутн.	0.10	-
н70У	-	-	490782.30	2172676.53	спутн.	0.10	-

2. Сведения о частях границ уточняемого земельного участка с кадастровым номером 32:02:0220604:307

Обозначение части границы		Горизонтальное проложение (S), м	Описание прохождения части границы	Сведения о согласовании местоположения границ (согласовано/спорное)
от т.	до т.			
1	2	3	4	5
н70У	н69У	3.91	-	-
н69У	н68У	6.68	-	-
н68У	н71У	4.32	-	-
н71У	н70У	6.72	-	-

3. Сведения о характеристиках уточняемого земельного участка с кадастровым номером 32:02:0220604:307

№ п/п	Наименование характеристики земельного участка	Значение характеристики
1	2	3
1	Адрес земельного участка	Российская Федерация, Брянская область, муниципальный район Брянский, сельское поселение Снежское, поселок Путевка, гаражно-строительный кооп. Восход-2, земельный участок 32
1.1	Сведения о местоположении земельного участка (при отсутствии адреса) в структурированном в соответствии с федеральной информационной адресной системой виде	-
1.2	Дополнительные сведения о местоположении земельного участка	-
2	Площадь земельного участка ± величина погрешности определения (вычисления) площади ($P \pm \Delta P$), м ²	28±2
3	Формула, примененная для вычисления предельной погрешности определения площади земельного участка, с подставленными значениями и итоговые (вычисленные) значения (ΔP), м ²	$\Delta P = 3.5 * M_t * \sqrt{P} = 3.5 * 0.10 * \sqrt{28} = 2$
4	Площадь земельного участка согласно сведениям Единого государственного реестра недвижимости (Ркад), м ²	28
5	Оценка расхождения P и Ркад (P-Ркад), м ²	0
6	Предельные минимальный и максимальный размеры земельного участка (Рмин и Рмакс), м ²	Рмин = 24 Рмакс = 50
7	Вид (виды) разрешенного использования	-
7.1	Дополнительные сведения об использовании земельного участка	-
8	Кадастровый или иной государственный учетный номер (инвентарный) здания, сооружения, объекта незавершенного строительства, расположенного на земельном участке	32:02:0173514:53
9	Сведения о земельных участках (землях общего пользования, территории общего пользования), посредством которых обеспечивается доступ	:3У1
10	Иные сведения	-

4. Пояснения к сведениям об уточняемом земельном участке с кадастровым номером 32:02:0220604:307

--

1. Сведения о характерных точках границ уточняемого земельного участка с кадастровым номером 32:02:0220604:138

Система координат МСК-32

Зона № 2

Обозначение характерных точек границ	Координаты, м				Метод определения координат	Формулы, примененные для расчета средней квадратической погрешности определения координат характерных точек границ (Mt), с подставленными в такие формулы значениями и итоговые (вычисленные) значения Mt, м	Описание закрепления точки
	содержатся в Едином государственном реестре недвижимости		определены в результате выполнения комплексных кадастровых работ				
	X	Y	X	Y			
1	2	3	4	5	6	7	8
н83У	-	-	490778.95	2172656.77	спутн.	0.10	-
н81У	-	-	490779.88	2172660.66	спутн.	0.10	-
н82У	-	-	490773.66	2172661.91	спутн.	0.10	-
н84У	-	-	490772.77	2172658.18	спутн.	0.10	-
н83У	-	-	490778.95	2172656.77	спутн.	0.10	-

2. Сведения о частях границ уточняемого земельного участка с кадастровым номером 32:02:0220604:138

Обозначение части границы		Горизонтальное проложение (S), м	Описание прохождения части границы	Сведения о согласовании местоположения границ (согласовано/спорное)
от т.	до т.			
1	2	3	4	5
н83У	н81У	4.00	-	-
н81У	н82У	6.34	-	-
н82У	н84У	3.83	-	-
н84У	н83У	6.34	-	-

3. Сведения о характеристиках уточняемого земельного участка с кадастровым номером 32:02:0220604:138

№ п/п	Наименование характеристики земельного участка	Значение характеристики
1	2	3
1	Адрес земельного участка	Российская Федерация, Брянская область, муниципальный район Брянский, сельское поселение Снежское, поселок Путевка, гаражно-строительный кооп. Восход-2, земельный участок 37
1.1	Сведения о местоположении земельного участка (при отсутствии адреса) в структурированном в соответствии с федеральной информационной адресной системой виде	-
1.2	Дополнительные сведения о местоположении земельного участка	-
2	Площадь земельного участка ± величина погрешности определения (вычисления) площади ($P \pm \Delta P$), м ²	25±2
3	Формула, примененная для вычисления предельной погрешности определения площади земельного участка, с подставленными значениями и итоговые (вычисленные) значения (ΔP), м ²	$\Delta P = 3.5 * M_t * \sqrt{P} = 3.5 * 0.10 * \sqrt{25} = 2$
4	Площадь земельного участка согласно сведениям Единого государственного реестра недвижимости (Ркад), м ²	26
5	Оценка расхождения Р и Ркад ($P - P_{кад}$), м ²	1
6	Предельные минимальный и максимальный размеры земельного участка (Рмин и Рмакс), м ²	Рмин = 24 Рмакс = 50
7	Вид (виды) разрешенного использования	-
7.1	Дополнительные сведения об использовании земельного участка	-
8	Кадастровый или иной государственный учетный номер (инвентарный) здания, сооружения, объекта незавершенного строительства, расположенного на земельном участке	32:28:0031123:159
9	Сведения о земельных участках (землях общего пользования, территории общего пользования), посредством которых обеспечивается доступ	:3У1
10	Иные сведения	-

4. Пояснения к сведениям об уточняемом земельном участке с кадастровым номером 32:02:0220604:138

--

1. Сведения о характерных точках границ уточняемого земельного участка с кадастровым номером 32:02:0220604:140

Система координат МСК-32

Зона № 2

Обозначение характерных точек границ	Координаты, м				Метод определения координат	Формулы, примененные для расчета средней квадратической погрешности определения координат характерных точек границ (Mt), с подставленными в такие формулы значениями и итоговые (вычисленные) значения Mt, м	Описание закрепления точки
	содержатся в Едином государственном реестре недвижимости		определены в результате выполнения комплексных кадастровых работ				
	X	Y	X	Y			
1	2	3	4	5	6	7	8
н89У	-	-	490779.95	2172648.21	спутн.	0.10	-
н85У	-	-	490780.73	2172652.35	спутн.	0.10	-
н88У	-	-	490771.16	2172654.31	спутн.	0.10	-
н90У	-	-	490770.45	2172650.32	спутн.	0.10	-
н91У	-	-	490776.67	2172648.94	спутн.	0.10	-
н89У	-	-	490779.95	2172648.21	спутн.	0.10	-

2. Сведения о частях границ уточняемого земельного участка с кадастровым номером 32:02:0220604:140

Обозначение части границы		Горизонтальное проложение (S), м	Описание прохождения части границы	Сведения о согласовании местоположения границ (согласовано/спорное)
от т.	до т.			
1	2	3	4	5
н89У	н85У	4.21	-	-
н85У	н88У	9.77	-	-
н88У	н90У	4.05	-	-
н90У	н91У	6.37	-	-
н91У	н89У	3.36	-	-

3. Сведения о характеристиках уточняемого земельного участка с кадастровым номером 32:02:0220604:140

№ п/п	Наименование характеристики земельного участка	Значение характеристики
1	2	3
1	Адрес земельного участка	Российская Федерация, Брянская область, муниципальный район Брянский, сельское поселение Снежское, поселок Путевка, гаражно-строительный кооп. Восход-2, земельный участок 39
1.1	Сведения о местоположении земельного участка (при отсутствии адреса) в структурированном в соответствии с федеральной информационной адресной системой виде	-
1.2	Дополнительные сведения о местоположении земельного участка	-
2	Площадь земельного участка ± величина погрешности определения (вычисления) площади ($P \pm \Delta P$), м ²	40±2
3	Формула, примененная для вычисления предельной погрешности определения площади земельного участка, с подставленными значениями и итоговые (вычисленные) значения (ΔP), м ²	$\Delta P = 3.5 * M_t * \sqrt{P} = 3.5 * 0.10 * \sqrt{40} = 2$
4	Площадь земельного участка согласно сведениям Единого государственного реестра недвижимости (Ркад), м ²	39
5	Оценка расхождения Р и Ркад ($P - P_{кад}$), м ²	1
6	Предельные минимальный и максимальный размеры земельного участка (Рмин и Рмакс), м ²	Рмин = 24 Рмакс = 50
7	Вид (виды) разрешенного использования	-
7.1	Дополнительные сведения об использовании земельного участка	-
8	Кадастровый или иной государственный учетный номер (инвентарный) здания, сооружения, объекта незавершенного строительства, расположенного на земельном участке	32:02:0220604:448
9	Сведения о земельных участках (землях общего пользования, территории общего пользования), посредством которых обеспечивается доступ	:3У1
10	Иные сведения	-

4. Пояснения к сведениям об уточняемом земельном участке с кадастровым номером 32:02:0220604:140

--

1. Сведения о характерных точках границ уточняемого земельного участка с кадастровым номером 32:02:0220604:30

Система координат МСК-32

Зона № 2

Обозначение характерных точек границ	Координаты, м				Метод определения координат	Формулы, примененные для расчета средней квадратической погрешности определения координат характерных точек границ (Mt), с подставленными в такие формулы значениями и итоговые (вычисленные) значения Mt, м	Описание закрепления точки
	содержатся в Едином государственном реестре недвижимости		определены в результате выполнения комплексных кадастровых работ				
	X	Y	X	Y			
1	2	3	4	5	6	7	8
н94У	-	-	490775.02	2172641.16	спутн.	0.10	-
н92У	-	-	490775.82	2172644.97	спутн.	0.10	-
н93У	-	-	490769.55	2172646.28	спутн.	0.10	-
н95У	-	-	490768.75	2172642.46	спутн.	0.10	-
н94У	-	-	490775.02	2172641.16	спутн.	0.10	-

2. Сведения о частях границ уточняемого земельного участка с кадастровым номером 32:02:0220604:30

Обозначение части границы		Горизонтальное проложение (S), м	Описание прохождения части границы	Сведения о согласовании местоположения границ (согласовано/спорное)
от т.	до т.			
1	2	3	4	5
н94У	н92У	3.89	-	-
н92У	н93У	6.41	-	-
н93У	н95У	3.90	-	-
н95У	н94У	6.40	-	-

3. Сведения о характеристиках уточняемого земельного участка с кадастровым номером 32:02:0220604:30

№ п/п	Наименование характеристики земельного участка	Значение характеристики
1	2	3
1	Адрес земельного участка	Российская Федерация, Брянская область, муниципальный район Брянский, сельское поселение Снежское, поселок Путевка, гаражно-строительный кооп. Восход-2, земельный участок 41
1.1	Сведения о местоположении земельного участка (при отсутствии адреса) в структурированном в соответствии с федеральной информационной адресной системой виде	-
1.2	Дополнительные сведения о местоположении земельного участка	-
2	Площадь земельного участка ± величина погрешности определения (вычисления) площади ($P \pm \Delta P$), м ²	25±2
3	Формула, примененная для вычисления предельной погрешности определения площади земельного участка, с подставленными значениями и итоговые (вычисленные) значения (ΔP), м ²	$\Delta P = 3.5 * M_t * \sqrt{P} = 3.5 * 0.10 * \sqrt{25} = 2$
4	Площадь земельного участка согласно сведениям Единого государственного реестра недвижимости (Ркад), м ²	25
5	Оценка расхождения Р и Ркад (Р-Ркад), м ²	0
6	Предельные минимальный и максимальный размеры земельного участка (Рмин и Рмакс), м ²	Рмин = 24 Рмакс = 50
7	Вид (виды) разрешенного использования	-
7.1	Дополнительные сведения об использовании земельного участка	-
8	Кадастровый или иной государственный учетный номер (инвентарный) здания, сооружения, объекта незавершенного строительства, расположенного на земельном участке	32:02:0220604:479
9	Сведения о земельных участках (землях общего пользования, территории общего пользования), посредством которых обеспечивается доступ	:3У1
10	Иные сведения	-

4. Пояснения к сведениям об уточняемом земельном участке с кадастровым номером 32:02:0220604:30

--

1. Сведения о характерных точках границ уточняемого земельного участка с кадастровым номером 32:02:0220604:143

Система координат МСК-32

Зона № 2

Обозначение характерных точек границ	Координаты, м				Метод определения координат	Формулы, примененные для расчета средней квадратической погрешности определения координат характерных точек границ (Mt), с подставленными в такие формулы значениями и итоговые (вычисленные) значения Mt, м	Описание закрепления точки
	содержатся в Едином государственном реестре недвижимости		определены в результате выполнения комплексных кадастровых работ				
	X	Y	X	Y			
1	2	3	4	5	6	7	8
101	-	-	490776.03	2172628.54	спутн.	0.10	-
н99У	-	-	490776.85	2172632.82	спутн.	0.10	-
н100У	-	-	490767.43	2172634.70	спутн.	0.10	-
н102У	-	-	490766.39	2172630.88	спутн.	0.10	-
103	-	-	490772.78	2172629.32	спутн.	0.10	-
101	-	-	490776.03	2172628.54	спутн.	0.10	-

2. Сведения о частях границ уточняемого земельного участка с кадастровым номером 32:02:0220604:143

Обозначение части границы		Горизонтальное проложение (S), м	Описание прохождения части границы	Сведения о согласовании местоположения границ (согласовано/спорное)
от т.	до т.			
1	2	3	4	5
101	н99У	4.36	-	-
н99У	н100У	9.61	-	-
н100У	н102У	3.96	-	-
н102У	103	6.58	-	-
103	101	3.34	-	-

3. Сведения о характеристиках уточняемого земельного участка с кадастровым номером 32:02:0220604:143

№ п/п	Наименование характеристики земельного участка	Значение характеристики
1	2	3
1	Адрес земельного участка	Российская Федерация, Брянская область, муниципальный район Брянский, сельское поселение Снежское, поселок Путевка, гаражно-строительный кооп. Восход-2, земельный участок 44
1.1	Сведения о местоположении земельного участка (при отсутствии адреса) в структурированном в соответствии с федеральной информационной адресной системой виде	-
1.2	Дополнительные сведения о местоположении земельного участка	-
2	Площадь земельного участка ± величина погрешности определения (вычисления) площади ($P \pm \Delta P$), м ²	41±2
3	Формула, примененная для вычисления предельной погрешности определения площади земельного участка, с подставленными значениями и итоговые (вычисленные) значения (ΔP), м ²	$\Delta P = 3.5 * M_t * \sqrt{P} = 3.5 * 0.10 * \sqrt{41} = 2$
4	Площадь земельного участка согласно сведениям Единого государственного реестра недвижимости (Ркад), м ²	40
5	Оценка расхождения Р и Ркад ($P - P_{кад}$), м ²	1
6	Предельные минимальный и максимальный размеры земельного участка (Рмин и Рмакс), м ²	Рмин = 24 Рмакс = 50
7	Вид (виды) разрешенного использования	-
7.1	Дополнительные сведения об использовании земельного участка	-
8	Кадастровый или иной государственный учетный номер (инвентарный) здания, сооружения, объекта незавершенного строительства, расположенного на земельном участке	32:02:0220604:453
9	Сведения о земельных участках (землях общего пользования, территории общего пользования), посредством которых обеспечивается доступ	:3У1
10	Иные сведения	-

4. Пояснения к сведениям об уточняемом земельном участке с кадастровым номером 32:02:0220604:143

--

1. Сведения о характерных точках границ уточняемого земельного участка с кадастровым номером 32:02:0220604:144

Система координат МСК-32

Зона № 2

Обозначение характерных точек границ	Координаты, м				Метод определения координат	Формулы, примененные для расчета средней квадратической погрешности определения координат характерных точек границ (Mt), с подставленными в такие формулы значениями и итоговые (вычисленные) значения Mt, м	Описание закрепления точки
	содержатся в Едином государственном реестре недвижимости		определены в результате выполнения комплексных кадастровых работ				
	X	Y	X	Y			
1	2	3	4	5	6	7	8
104	-	-	490771.68	2172625.57	спутн.	0.10	-
103	-	-	490772.78	2172629.32	спутн.	0.10	-
н102У	-	-	490766.39	2172630.88	спутн.	0.10	-
н105У	-	-	490765.41	2172626.97	спутн.	0.10	-
106	-	-	490765.84	2172626.86	спутн.	0.10	-
104	-	-	490771.68	2172625.57	спутн.	0.10	-

2. Сведения о частях границ уточняемого земельного участка с кадастровым номером 32:02:0220604:144

Обозначение части границы		Горизонтальное проложение (S), м	Описание прохождения части границы	Сведения о согласовании местоположения границ (согласовано/спорное)
от т.	до т.			
1	2	3	4	5
104	103	3.91	-	-
103	н102У	6.58	-	-
н102У	н105У	4.03	-	-
н105У	106	0.44	-	-
106	104	5.98	-	-

3. Сведения о характеристиках уточняемого земельного участка с кадастровым номером 32:02:0220604:144

№ п/п	Наименование характеристики земельного участка	Значение характеристики
1	2	3
1	Адрес земельного участка	Российская Федерация, Брянская область, муниципальный район Брянский, сельское поселение Снежское, поселок Путевка, гаражно-строительный кооп. Восход-2, земельный участок 45
1.1	Сведения о местоположении земельного участка (при отсутствии адреса) в структурированном в соответствии с федеральной информационной адресной системой виде	-
1.2	Дополнительные сведения о местоположении земельного участка	-
2	Площадь земельного участка ± величина погрешности определения (вычисления) площади ($P \pm \Delta P$), м ²	26±2
3	Формула, примененная для вычисления предельной погрешности определения площади земельного участка, с подставленными значениями и итоговые (вычисленные) значения (ΔP), м ²	$\Delta P = 3.5 * M_t * \sqrt{P} = 3.5 * 0.10 * \sqrt{26} = 2$
4	Площадь земельного участка согласно сведениям Единого государственного реестра недвижимости (Ркад), м ²	26
5	Оценка расхождения Р и Ркад (Р-Ркад), м ²	0
6	Предельные минимальный и максимальный размеры земельного участка (Рмин и Рмакс), м ²	Рмин = 24 Рмакс = 50
7	Вид (виды) разрешенного использования	-
7.1	Дополнительные сведения об использовании земельного участка	-
8	Кадастровый или иной государственный учетный номер (инвентарный) здания, сооружения, объекта незавершенного строительства, расположенного на земельном участке	32:02:0220604:441
9	Сведения о земельных участках (землях общего пользования, территории общего пользования), посредством которых обеспечивается доступ	:3У1
10	Иные сведения	-

4. Пояснения к сведениям об уточняемом земельном участке с кадастровым номером 32:02:0220604:144

--

1. Сведения о характерных точках границ уточняемого земельного участка с кадастровым номером 32:02:0220604:145

Система координат МСК-32

Зона № 2

Обозначение характерных точек границ	Координаты, м				Метод определения координат	Формулы, примененные для расчета средней квадратической погрешности определения координат характерных точек границ (Mt), с подставленными в такие формулы значениями и итоговые (вычисленные) значения Mt, м	Описание закрепления точки
	содержатся в Едином государственном реестре недвижимости		определены в результате выполнения комплексных кадастровых работ				
	X	Y	X	Y			
1	2	3	4	5	6	7	8
н112У	-	-	490773.25	2172613.22	спутн.	0.10	-
н107У	-	-	490773.97	2172617.62	спутн.	0.10	-
н111У	-	-	490764.75	2172619.20	спутн.	0.10	-
н113У	-	-	490763.96	2172614.81	спутн.	0.10	-
н112У	-	-	490773.25	2172613.22	спутн.	0.10	-

2. Сведения о частях границ уточняемого земельного участка с кадастровым номером 32:02:0220604:145

Обозначение части границы		Горизонтальное проложение (S), м	Описание прохождения части границы	Сведения о согласовании местоположения границ (согласовано/спорное)
от т.	до т.			
1	2	3	4	5
н112У	н107У	4.46	-	-
н107У	н111У	9.35	-	-
н111У	н113У	4.46	-	-
н113У	н112У	9.43	-	-

3. Сведения о характеристиках уточняемого земельного участка с кадастровым номером 32:02:0220604:145

№ п/п	Наименование характеристики земельного участка	Значение характеристики
1	2	3
1	Адрес земельного участка	Российская Федерация, Брянская область, муниципальный район Брянский, сельское поселение Снежское, поселок Путевка, гаражно-строительный кооп. Восход-2, земельный участок 48
1.1	Сведения о местоположении земельного участка (при отсутствии адреса) в структурированном в соответствии с федеральной информационной адресной системой виде	-
1.2	Дополнительные сведения о местоположении земельного участка	-
2	Площадь земельного участка ± величина погрешности определения (вычисления) площади ($P \pm \Delta P$), м ²	42±2
3	Формула, примененная для вычисления предельной погрешности определения площади земельного участка, с подставленными значениями и итоговые (вычисленные) значения (ΔP), м ²	$\Delta P = 3.5 * M_t * \sqrt{P} = 3.5 * 0.10 * \sqrt{42} = 2$
4	Площадь земельного участка согласно сведениям Единого государственного реестра недвижимости (Ркад), м ²	42
5	Оценка расхождения Р и Ркад ($P - P_{кад}$), м ²	0
6	Предельные минимальный и максимальный размеры земельного участка (Рмин и Рмакс), м ²	Рмин = 24 Рмакс = 50
7	Вид (виды) разрешенного использования	-
7.1	Дополнительные сведения об использовании земельного участка	-
8	Кадастровый или иной государственный учетный номер (инвентарный) здания, сооружения, объекта незавершенного строительства, расположенного на земельном участке	32:02:0220604:402
9	Сведения о земельных участках (землях общего пользования, территории общего пользования), посредством которых обеспечивается доступ	:3У1
10	Иные сведения	-

4. Пояснения к сведениям об уточняемом земельном участке с кадастровым номером 32:02:0220604:145

--

1. Сведения о характерных точках границ уточняемого земельного участка с кадастровым номером 32:02:0220604:146

Система координат МСК-32

Зона № 2

Обозначение характерных точек границ	Координаты, м				Метод определения координат	Формулы, примененные для расчета средней квадратической погрешности определения координат характерных точек границ (Mt), с подставленными в такие формулы значениями и итоговые (вычисленные) значения Mt, м	Описание закрепления точки
	содержатся в Едином государственном реестре недвижимости		определены в результате выполнения комплексных кадастровых работ				
	X	Y	X	Y			
1	2	3	4	5	6	7	8
н114У	-	-	490772.49	2172608.53	спутн.	0.10	-
н112У	-	-	490773.25	2172613.22	спутн.	0.10	-
н113У	-	-	490763.96	2172614.81	спутн.	0.10	-
н115У	-	-	490763.01	2172609.78	спутн.	0.10	-
н116У	-	-	490772.28	2172608.56	спутн.	0.10	-
н114У	-	-	490772.49	2172608.53	спутн.	0.10	-

2. Сведения о частях границ уточняемого земельного участка с кадастровым номером 32:02:0220604:146

Обозначение части границы		Горизонтальное проложение (S), м	Описание прохождения части границы	Сведения о согласовании местоположения границ (согласовано/спорное)
от т.	до т.			
1	2	3	4	5
н114У	н112У	4.75	-	-
н112У	н113У	9.43	-	-
н113У	н115У	5.12	-	-
н115У	н116У	9.35	-	-
н116У	н114У	0.21	-	-

3. Сведения о характеристиках уточняемого земельного участка с кадастровым номером 32:02:0220604:146

№ п/п	Наименование характеристики земельного участка	Значение характеристики
1	2	3
1	Адрес земельного участка	Российская Федерация, Брянская область, муниципальный район Брянский, сельское поселение Снежское, поселок Путевка, гаражно-строительный кооп. Восход-2, земельный участок 49
1.1	Сведения о местоположении земельного участка (при отсутствии адреса) в структурированном в соответствии с федеральной информационной адресной системой виде	-
1.2	Дополнительные сведения о местоположении земельного участка	-
2	Площадь земельного участка ± величина погрешности определения (вычисления) площади ($P \pm \Delta P$), м ²	47±2
3	Формула, примененная для вычисления предельной погрешности определения площади земельного участка, с подставленными значениями и итоговые (вычисленные) значения (ΔP), м ²	$\Delta P = 3.5 * M_t * \sqrt{P} = 3.5 * 0.10 * \sqrt{47} = 2$
4	Площадь земельного участка согласно сведениям Единого государственного реестра недвижимости (Ркад), м ²	45
5	Оценка расхождения Р и Ркад ($P - P_{кад}$), м ²	2
6	Предельные минимальный и максимальный размеры земельного участка (Рмин и Рмакс), м ²	Рмин = 24 Рмакс = 50
7	Вид (виды) разрешенного использования	-
7.1	Дополнительные сведения об использовании земельного участка	-
8	Кадастровый или иной государственный учетный номер (инвентарный) здания, сооружения, объекта незавершенного строительства, расположенного на земельном участке	32:02:0220304:20
9	Сведения о земельных участках (землях общего пользования, территории общего пользования), посредством которых обеспечивается доступ	:3У1
10	Иные сведения	-

4. Пояснения к сведениям об уточняемом земельном участке с кадастровым номером 32:02:0220604:146

--

1. Сведения о характерных точках границ уточняемого земельного участка с кадастровым номером 32:02:0220604:81

Система координат МСК-32

Зона № 2

Обозначение характерных точек границ	Координаты, м				Метод определения координат	Формулы, примененные для расчета средней квадратической погрешности определения координат характерных точек границ (Mt), с подставленными в такие формулы значениями и итоговые (вычисленные) значения Mt, м	Описание закрепления точки
	содержатся в Едином государственном реестре недвижимости		определены в результате выполнения комплексных кадастровых работ				
	X	Y	X	Y			
1	2	3	4	5	6	7	8
н119У	-	-	490771.05	2172599.55	спутн.	0.10	-
н120У	-	-	490771.72	2172603.82	спутн.	0.10	-
н117У	-	-	490771.51	2172603.85	спутн.	0.10	-
н118У	-	-	490762.09	2172605.45	спутн.	0.10	-
н121У	-	-	490761.24	2172601.22	спутн.	0.10	-
н119У	-	-	490771.05	2172599.55	спутн.	0.10	-

2. Сведения о частях границ уточняемого земельного участка с кадастровым номером 32:02:0220604:81

Обозначение части границы		Горизонтальное проложение (S), м	Описание прохождения части границы	Сведения о согласовании местоположения границ (согласовано/спорное)
от т.	до т.			
1	2	3	4	5
н119У	н120У	4.32	-	-
н120У	н117У	0.21	-	-
н117У	н118У	9.55	-	-
н118У	н121У	4.31	-	-
н121У	н119У	9.95	-	-

3. Сведения о характеристиках уточняемого земельного участка с кадастровым номером 32:02:0220604:81

№ п/п	Наименование характеристики земельного участка	Значение характеристики
1	2	3
1	Адрес земельного участка	Российская Федерация, Брянская область, муниципальный район Брянский, сельское поселение Снежское, поселок Путевка, гаражно-строительный кооп. Восход-2, земельный участок 51
1.1	Сведения о местоположении земельного участка (при отсутствии адреса) в структурированном в соответствии с федеральной информационной адресной системой виде	-
1.2	Дополнительные сведения о местоположении земельного участка	-
2	Площадь земельного участка ± величина погрешности определения (вычисления) площади ($P \pm \Delta P$), м ²	43±2
3	Формула, примененная для вычисления предельной погрешности определения площади земельного участка, с подставленными значениями и итоговые (вычисленные) значения (ΔP), м ²	$\Delta P = 3.5 * M_t * \sqrt{P} = 3.5 * 0.10 * \sqrt{43} = 2$
4	Площадь земельного участка согласно сведениям Единого государственного реестра недвижимости (Ркад), м ²	28
5	Оценка расхождения Р и Ркад ($P - P_{кад}$), м ²	15
6	Предельные минимальный и максимальный размеры земельного участка (Рмин и Рмакс), м ²	Рмин = 24 Рмакс = 50
7	Вид (виды) разрешенного использования	-
7.1	Дополнительные сведения об использовании земельного участка	-
8	Кадастровый или иной государственный учетный номер (инвентарный) здания, сооружения, объекта незавершенного строительства, расположенного на земельном участке	32:02:0220604:392
9	Сведения о земельных участках (землях общего пользования, территории общего пользования), посредством которых обеспечивается доступ	:3У1
10	Иные сведения	-

4. Пояснения к сведениям об уточняемом земельном участке с кадастровым номером 32:02:0220604:81

--

1. Сведения о характерных точках границ уточняемого земельного участка с кадастровым номером 32:02:0220604:150

Система координат МСК-32

Зона № 2

Обозначение характерных точек границ	Координаты, м				Метод определения координат	Формулы, примененные для расчета средней квадратической погрешности определения координат характерных точек границ (Mt), с подставленными в такие формулы значениями и итоговые (вычисленные) значения Mt, м	Описание закрепления точки
	содержатся в Едином государственном реестре недвижимости		определены в результате выполнения комплексных кадастровых работ				
	X	Y	X	Y			
1	2	3	4	5	6	7	8
136	-	-	490768.66	2172577.36	спутн.	0.10	-
н137У	-	-	490768.76	2172578.57	спутн.	0.10	-
н138У	-	-	490768.85	2172580.96	спутн.	0.10	-
н130У	-	-	490766.30	2172580.85	спутн.	0.10	-
н135У	-	-	490764.91	2172580.79	спутн.	0.10	-
н134У	-	-	490764.89	2172581.13	спутн.	0.10	-
н133У	-	-	490758.57	2172580.79	спутн.	0.10	-
139	-	-	490758.68	2172576.98	спутн.	0.10	-
136	-	-	490768.66	2172577.36	спутн.	0.10	-

2. Сведения о частях границ уточняемого земельного участка с кадастровым номером 32:02:0220604:150

Обозначение части границы		Горизонтальное проложение (S), м	Описание прохождения части границы	Сведения о согласовании местоположения границ (согласовано/спорное)
от т.	до т.			
1	2	3	4	5
136	н137У	1.21	-	-
н137У	н138У	2.39	-	-
н138У	н130У	2.55	-	-
н130У	н135У	1.39	-	-
н135У	н134У	0.34	-	-
н134У	н133У	6.33	-	-
н133У	139	3.81	-	-
139	136	9.99	-	-

3. Сведения о характеристиках уточняемого земельного участка с кадастровым номером 32:02:0220604:150

№ п/п	Наименование характеристики земельного участка	Значение характеристики
1	2	3
1	Адрес земельного участка	Российская Федерация, Брянская область, муниципальный район Брянский, сельское поселение Снежское, поселок Путевка, гаражно-строительный кооп. Восход-2, земельный участок 57
1.1	Сведения о местоположении земельного участка (при отсутствии адреса) в структурированном в соответствии с федеральной информационной адресной системой виде	-
1.2	Дополнительные сведения о местоположении земельного участка	-
2	Площадь земельного участка ± величина погрешности определения (вычисления) площади ($P \pm \Delta P$), м ²	38±2
3	Формула, примененная для вычисления предельной погрешности определения площади земельного участка, с подставленными значениями и итоговые (вычисленные) значения (ΔP), м ²	$\Delta P = 3.5 * M_t * \sqrt{P} = 3.5 * 0.10 * \sqrt{38} = 2$
4	Площадь земельного участка согласно сведениям Единого государственного реестра недвижимости (Ркад), м ²	37
5	Оценка расхождения Р и Ркад ($P - P_{кад}$), м ²	1
6	Предельные минимальный и максимальный размеры земельного участка (Рмин и Рмакс), м ²	Рмин = 24 Рмакс = 50
7	Вид (виды) разрешенного использования	-
7.1	Дополнительные сведения об использовании земельного участка	-
8	Кадастровый или иной государственный учетный номер (инвентарный) здания, сооружения, объекта незавершенного строительства, расположенного на земельном участке	32:02:0220604:389
9	Сведения о земельных участках (землях общего пользования, территории общего пользования), посредством которых обеспечивается доступ	:3У1
10	Иные сведения	-

4. Пояснения к сведениям об уточняемом земельном участке с кадастровым номером 32:02:0220604:150

--

1. Сведения о характерных точках границ уточняемого земельного участка с кадастровым номером 32:02:0220604:156

Система координат МСК-32

Зона № 2

Обозначение характерных точек границ	Координаты, м				Метод определения координат	Формулы, примененные для расчета средней квадратической погрешности определения координат характерных точек границ (Mt), с подставленными в такие формулы значениями и итоговые (вычисленные) значения Mt, м	Описание закрепления точки
	содержатся в Едином государственном реестре недвижимости		определены в результате выполнения комплексных кадастровых работ				
	X	Y	X	Y			
1	2	3	4	5	6	7	8
н140У	-	-	490767.98	2172545.61	спутн.	0.10	-
н141У	-	-	490767.89	2172546.32	спутн.	0.10	-
н142У	-	-	490768.22	2172546.36	спутн.	0.10	-
н143У	-	-	490767.83	2172549.54	спутн.	0.10	-
н144У	-	-	490759.42	2172548.66	спутн.	0.10	-
н145У	-	-	490759.83	2172544.76	спутн.	0.10	-
н140У	-	-	490767.98	2172545.61	спутн.	0.10	-

2. Сведения о частях границ уточняемого земельного участка с кадастровым номером 32:02:0220604:156

Обозначение части границы		Горизонтальное проложение (S), м	Описание прохождения части границы	Сведения о согласовании местоположения границ (согласовано/спорное)
от т.	до т.			
1	2	3	4	5
н140У	н141У	0.72	-	-
н141У	н142У	0.33	-	-
н142У	н143У	3.20	-	-
н143У	н144У	8.46	-	-
н144У	н145У	3.92	-	-
н145У	н140У	8.19	-	-

3. Сведения о характеристиках уточняемого земельного участка с кадастровым номером 32:02:0220604:156

№ п/п	Наименование характеристики земельного участка	Значение характеристики
1	2	3
1	Адрес земельного участка	Российская Федерация, Брянская область, муниципальный район Брянский, сельское поселение Снежское, поселок Путевка, гаражно-строительный кооп. Восход-2, земельный участок 65
1.1	Сведения о местоположении земельного участка (при отсутствии адреса) в структурированном в соответствии с федеральной информационной адресной системой виде	-
1.2	Дополнительные сведения о местоположении земельного участка	-
2	Площадь земельного участка ± величина погрешности определения (вычисления) площади ($P \pm \Delta P$), м ²	33±2
3	Формула, примененная для вычисления предельной погрешности определения площади земельного участка, с подставленными значениями и итоговые (вычисленные) значения (ΔP), м ²	$\Delta P = 3.5 * M_t * \sqrt{P} = 3.5 * 0.10 * \sqrt{33} = 2$
4	Площадь земельного участка согласно сведениям Единого государственного реестра недвижимости (Ркад), м ²	34
5	Оценка расхождения Р и Ркад ($P - P_{кад}$), м ²	1
6	Предельные минимальный и максимальный размеры земельного участка (Рмин и Рмакс), м ²	Рмин = 24 Рмакс = 50
7	Вид (виды) разрешенного использования	-
7.1	Дополнительные сведения об использовании земельного участка	-
8	Кадастровый или иной государственный учетный номер (инвентарный) здания, сооружения, объекта незавершенного строительства, расположенного на земельном участке	32:02:0220604:464
9	Сведения о земельных участках (землях общего пользования, территории общего пользования), посредством которых обеспечивается доступ	:3У1
10	Иные сведения	-

4. Пояснения к сведениям об уточняемом земельном участке с кадастровым номером 32:02:0220604:156

--

1. Сведения о характерных точках границ уточняемого земельного участка с кадастровым номером 32:02:0220604:45

Система координат МСК-32

Зона № 2

Обозначение характерных точек границ	Координаты, м				Метод определения координат	Формулы, примененные для расчета средней квадратической погрешности определения координат характерных точек границ (Mt), с подставленными в такие формулы значениями и итоговые (вычисленные) значения Mt, м	Описание закрепления точки
	содержатся в Едином государственном реестре недвижимости		определены в результате выполнения комплексных кадастровых работ				
	X	Y	X	Y			
1	2	3	4	5	6	7	8
н152У	-	-	490769.65	2172533.59	спутн.	0.10	-
н151У	-	-	490769.17	2172537.59	спутн.	0.10	-
н150У	-	-	490760.74	2172536.69	спутн.	0.10	-
н153У	-	-	490761.30	2172532.63	спутн.	0.10	-
н154У	-	-	490761.48	2172532.65	спутн.	0.10	-
н155У	-	-	490767.24	2172533.31	спутн.	0.10	-
н152У	-	-	490769.65	2172533.59	спутн.	0.10	-

2. Сведения о частях границ уточняемого земельного участка с кадастровым номером 32:02:0220604:45

Обозначение части границы		Горизонтальное проложение (S), м	Описание прохождения части границы	Сведения о согласовании местоположения границ (согласовано/спорное)
от т.	до т.			
1	2	3	4	5
н152У	н151У	4.03	-	-
н151У	н150У	8.48	-	-
н150У	н153У	4.10	-	-
н153У	н154У	0.18	-	-
н154У	н155У	5.80	-	-
н155У	н152У	2.43	-	-

3. Сведения о характеристиках уточняемого земельного участка с кадастровым номером 32:02:0220604:45

№ п/п	Наименование характеристики земельного участка	Значение характеристики
1	2	3
1	Адрес земельного участка	Российская Федерация, Брянская область, муниципальный район Брянский, сельское поселение Снежское, поселок Путевка, гаражно-строительный кооп. Восход-2, земельный участок 68
1.1	Сведения о местоположении земельного участка (при отсутствии адреса) в структурированном в соответствии с федеральной информационной адресной системой виде	-
1.2	Дополнительные сведения о местоположении земельного участка	-
2	Площадь земельного участка ± величина погрешности определения (вычисления) площади ($P \pm \Delta P$), м ²	34±2
3	Формула, примененная для вычисления предельной погрешности определения площади земельного участка, с подставленными значениями и итоговые (вычисленные) значения (ΔP), м ²	$\Delta P = 3.5 * M_t * \sqrt{P} = 3.5 * 0.10 * \sqrt{34} = 2$
4	Площадь земельного участка согласно сведениям Единого государственного реестра недвижимости (Ркад), м ²	34
5	Оценка расхождения Р и Ркад (Р-Ркад), м ²	0
6	Предельные минимальный и максимальный размеры земельного участка (Рмин и Рмакс), м ²	Рмин = 24 Рмакс = 50
7	Вид (виды) разрешенного использования	-
7.1	Дополнительные сведения об использовании земельного участка	-
8	Кадастровый или иной государственный учетный номер (инвентарный) здания, сооружения, объекта незавершенного строительства, расположенного на земельном участке	32:02:0220604:520
9	Сведения о земельных участках (землях общего пользования, территории общего пользования), посредством которых обеспечивается доступ	:ЗУ1
10	Иные сведения	-

4. Пояснения к сведениям об уточняемом земельном участке с кадастровым номером 32:02:0220604:45

--

1. Сведения о характерных точках границ уточняемого земельного участка с кадастровым номером 32:02:0220604:157

Система координат МСК-32

Зона № 2

Обозначение характерных точек границ	Координаты, м				Метод определения координат	Формулы, примененные для расчета средней квадратической погрешности определения координат характерных точек границ (Mt), с подставленными в такие формулы значениями и итоговые (вычисленные) значения Mt, м	Описание закрепления точки
	содержатся в Едином государственном реестре недвижимости		определены в результате выполнения комплексных кадастровых работ				
	X	Y	X	Y			
1	2	3	4	5	6	7	8
н156У	-	-	490767.64	2172529.43	спутн.	0.10	-
н155У	-	-	490767.24	2172533.31	спутн.	0.10	-
н154У	-	-	490761.48	2172532.65	спутн.	0.10	-
н157У	-	-	490761.84	2172528.76	спутн.	0.10	-
н156У	-	-	490767.64	2172529.43	спутн.	0.10	-

2. Сведения о частях границ уточняемого земельного участка с кадастровым номером 32:02:0220604:157

Обозначение части границы		Горизонтальное проложение (S), м	Описание прохождения части границы	Сведения о согласовании местоположения границ (согласовано/спорное)
от т.	до т.			
1	2	3	4	5
н156У	н155У	3.90	-	-
н155У	н154У	5.80	-	-
н154У	н157У	3.91	-	-
н157У	н156У	5.84	-	-

3. Сведения о характеристиках уточняемого земельного участка с кадастровым номером 32:02:0220604:157

№ п/п	Наименование характеристики земельного участка	Значение характеристики
1	2	3
1	Адрес земельного участка	Российская Федерация, Брянская область, муниципальный район Брянский, сельское поселение Снежское, поселок Путевка, гаражно-строительный кооп. Восход-2, земельный участок 69
1.1	Сведения о местоположении земельного участка (при отсутствии адреса) в структурированном в соответствии с федеральной информационной адресной системой виде	-
1.2	Дополнительные сведения о местоположении земельного участка	-
2	Площадь земельного участка ± величина погрешности определения (вычисления) площади ($P \pm \Delta P$), м ²	23±2
3	Формула, примененная для вычисления предельной погрешности определения площади земельного участка, с подставленными значениями и итоговые (вычисленные) значения (ΔP), м ²	$\Delta P = 3.5 * M_t * \sqrt{P} = 3.5 * 0.10 * \sqrt{23} = 2$
4	Площадь земельного участка согласно сведениям Единого государственного реестра недвижимости (Ркад), м ²	26
5	Оценка расхождения Р и Ркад ($P - P_{кад}$), м ²	3
6	Предельные минимальный и максимальный размеры земельного участка (Рмин и Рмакс), м ²	Рмин = 24 Рмакс = 50
7	Вид (виды) разрешенного использования	-
7.1	Дополнительные сведения об использовании земельного участка	-
8	Кадастровый или иной государственный учетный номер (инвентарный) здания, сооружения, объекта незавершенного строительства, расположенного на земельном участке	32:02:0220604:391
9	Сведения о земельных участках (землях общего пользования, территории общего пользования), посредством которых обеспечивается доступ	:3У1
10	Иные сведения	-

4. Пояснения к сведениям об уточняемом земельном участке с кадастровым номером 32:02:0220604:157

--

1. Сведения о характерных точках границ уточняемого земельного участка с кадастровым номером 32:02:0220604:158

Система координат МСК-32

Зона № 2

Обозначение характерных точек границ	Координаты, м				Метод определения координат	Формулы, примененные для расчета средней квадратической погрешности определения координат характерных точек границ (Mt), с подставленными в такие формулы значениями и итоговые (вычисленные) значения Mt, м	Описание закрепления точки
	содержатся в Едином государственном реестре недвижимости		определены в результате выполнения комплексных кадастровых работ				
	X	Y	X	Y			
1	2	3	4	5	6	7	8
н158У	-	-	490770.40	2172525.62	спутн.	0.10	-
н159У	-	-	490769.84	2172529.66	спутн.	0.10	-
н156У	-	-	490767.64	2172529.43	спутн.	0.10	-
н157У	-	-	490761.84	2172528.76	спутн.	0.10	-
н160У	-	-	490762.29	2172524.67	спутн.	0.10	-
н161У	-	-	490768.32	2172525.38	спутн.	0.10	-
н158У	-	-	490770.40	2172525.62	спутн.	0.10	-

2. Сведения о частях границ уточняемого земельного участка с кадастровым номером 32:02:0220604:158

Обозначение части границы		Горизонтальное проложение (S), м	Описание прохождения части границы	Сведения о согласовании местоположения границ (согласовано/спорное)
от т.	до т.			
1	2	3	4	5
н158У	н159У	4.08	-	-
н159У	н156У	2.21	-	-
н156У	н157У	5.84	-	-
н157У	н160У	4.11	-	-
н160У	н161У	6.07	-	-
н161У	н158У	2.09	-	-

3. Сведения о характеристиках уточняемого земельного участка с кадастровым номером 32:02:0220604:158

№ п/п	Наименование характеристики земельного участка	Значение характеристики
1	2	3
1	Адрес земельного участка	Российская Федерация, Брянская область, муниципальный район Брянский, сельское поселение Снежское, поселок Путевка, гаражно-строительный кооп. Восход-2, земельный участок 70
1.1	Сведения о местоположении земельного участка (при отсутствии адреса) в структурированном в соответствии с федеральной информационной адресной системой виде	-
1.2	Дополнительные сведения о местоположении земельного участка	-
2	Площадь земельного участка ± величина погрешности определения (вычисления) площади ($P \pm \Delta P$), м ²	33±2
3	Формула, примененная для вычисления предельной погрешности определения площади земельного участка, с подставленными значениями и итоговые (вычисленные) значения (ΔP), м ²	$\Delta P = 3.5 * M_t * \sqrt{P} = 3.5 * 0.10 * \sqrt{33} = 2$
4	Площадь земельного участка согласно сведениям Единого государственного реестра недвижимости (Ркад), м ²	32
5	Оценка расхождения Р и Ркад (Р-Ркад), м ²	1
6	Предельные минимальный и максимальный размеры земельного участка (Рмин и Рмакс), м ²	Рмин = 24 Рмакс = 50
7	Вид (виды) разрешенного использования	-
7.1	Дополнительные сведения об использовании земельного участка	-
8	Кадастровый или иной государственный учетный номер (инвентарный) здания, сооружения, объекта незавершенного строительства, расположенного на земельном участке	32:02:0220604:439
9	Сведения о земельных участках (землях общего пользования, территории общего пользования), посредством которых обеспечивается доступ	:ЗУ1
10	Иные сведения	-

4. Пояснения к сведениям об уточняемом земельном участке с кадастровым номером 32:02:0220604:158

--

1. Сведения о характерных точках границ уточняемого земельного участка с кадастровым номером 32:02:0220604:159

Система координат МСК-32

Зона № 2

Обозначение характерных точек границ	Координаты, м				Метод определения координат	Формулы, примененные для расчета средней квадратической погрешности определения координат характерных точек границ (Mt), с подставленными в такие формулы значениями и итоговые (вычисленные) значения Mt, м	Описание закрепления точки
	содержатся в Едином государственном реестре недвижимости		определены в результате выполнения комплексных кадастровых работ				
	X	Y	X	Y			
1	2	3	4	5	6	7	8
н162У	-	-	490768.80	2172521.19	спутн.	0.10	-
н163У	-	-	490768.72	2172521.84	спутн.	0.10	-
н161У	-	-	490768.32	2172525.38	спутн.	0.10	-
н160У	-	-	490762.29	2172524.67	спутн.	0.10	-
н164У	-	-	490762.75	2172520.53	спутн.	0.10	-
н162У	-	-	490768.80	2172521.19	спутн.	0.10	-

2. Сведения о частях границ уточняемого земельного участка с кадастровым номером 32:02:0220604:159

Обозначение части границы		Горизонтальное проложение (S), м	Описание прохождения части границы	Сведения о согласовании местоположения границ (согласовано/спорное)
от т.	до т.			
1	2	3	4	5
н162У	н163У	0.65	-	-
н163У	н161У	3.56	-	-
н161У	н160У	6.07	-	-
н160У	н164У	4.17	-	-
н164У	н162У	6.09	-	-

3. Сведения о характеристиках уточняемого земельного участка с кадастровым номером 32:02:0220604:159

№ п/п	Наименование характеристики земельного участка	Значение характеристики
1	2	3
1	Адрес земельного участка	Российская Федерация, Брянская область, муниципальный район Брянский, сельское поселение Снежское, поселок Путевка, гаражно-строительный кооп. Восход-2, земельный участок 71
1.1	Сведения о местоположении земельного участка (при отсутствии адреса) в структурированном в соответствии с федеральной информационной адресной системой виде	-
1.2	Дополнительные сведения о местоположении земельного участка	-
2	Площадь земельного участка ± величина погрешности определения (вычисления) площади ($P \pm \Delta P$), м ²	25±2
3	Формула, примененная для вычисления предельной погрешности определения площади земельного участка, с подставленными значениями и итоговые (вычисленные) значения (ΔP), м ²	$\Delta P = 3.5 * M_t * \sqrt{P} = 3.5 * 0.10 * \sqrt{25} = 2$
4	Площадь земельного участка согласно сведениям Единого государственного реестра недвижимости (Ркад), м ²	27
5	Оценка расхождения Р и Ркад ($P - P_{кад}$), м ²	2
6	Предельные минимальный и максимальный размеры земельного участка (Рмин и Рмакс), м ²	Рмин = 24 Рмакс = 50
7	Вид (виды) разрешенного использования	-
7.1	Дополнительные сведения об использовании земельного участка	-
8	Кадастровый или иной государственный учетный номер (инвентарный) здания, сооружения, объекта незавершенного строительства, расположенного на земельном участке	32:02:0220604:514
9	Сведения о земельных участках (землях общего пользования, территории общего пользования), посредством которых обеспечивается доступ	:ЗУ1
10	Иные сведения	-

4. Пояснения к сведениям об уточняемом земельном участке с кадастровым номером 32:02:0220604:159

--

1. Сведения о характерных точках границ уточняемого земельного участка с кадастровым номером 32:02:0220604:22

Система координат МСК-32

Зона № 2

Обозначение характерных точек границ	Координаты, м				Метод определения координат	Формулы, примененные для расчета средней квадратической погрешности определения координат характерных точек границ (Mt), с подставленными в такие формулы значениями и итоговые (вычисленные) значения Mt, м	Описание закрепления точки
	содержатся в Едином государственном реестре недвижимости		определены в результате выполнения комплексных кадастровых работ				
	X	Y	X	Y			
1	2	3	4	5	6	7	8
н165У	-	-	490771.36	2172518.21	спутн.	0.10	-
н166У	-	-	490770.94	2172522.09	спутн.	0.10	-
н163У	-	-	490768.72	2172521.84	спутн.	0.10	-
н162У	-	-	490768.80	2172521.19	спутн.	0.10	-
н164У	-	-	490762.75	2172520.53	спутн.	0.10	-
н167У	-	-	490763.19	2172516.38	спутн.	0.10	-
н168У	-	-	490769.22	2172517.03	спутн.	0.10	-
н169У	-	-	490769.11	2172517.96	спутн.	0.10	-
н165У	-	-	490771.36	2172518.21	спутн.	0.10	-

2. Сведения о частях границ уточняемого земельного участка с кадастровым номером 32:02:0220604:22

Обозначение части границы		Горизонтальное проложение (S), м	Описание прохождения части границы	Сведения о согласовании местоположения границ (согласовано/спорное)
от т.	до т.			
1	2	3	4	5
н165У	н166У	3.90	-	-
н166У	н163У	2.23	-	-
н163У	н162У	0.65	-	-
н162У	н164У	6.09	-	-
н164У	н167У	4.17	-	-
н167У	н168У	6.06	-	-
н168У	н169У	0.94	-	-
н169У	н165У	2.26	-	-

3. Сведения о характеристиках уточняемого земельного участка с кадастровым номером 32:02:0220604:22

№ п/п	Наименование характеристики земельного участка	Значение характеристики
1	2	3
1	Адрес земельного участка	Российская Федерация, Брянская область, муниципальный район Брянский, сельское поселение Снежское, поселок Путевка, гаражно-строительный кооп. Восход-2, земельный участок 72
1.1	Сведения о местоположении земельного участка (при отсутствии адреса) в структурированном в соответствии с федеральной информационной адресной системой виде	-
1.2	Дополнительные сведения о местоположении земельного участка	-
2	Площадь земельного участка ± величина погрешности определения (вычисления) площади ($P \pm \Delta P$), м ²	34±2
3	Формула, примененная для вычисления предельной погрешности определения площади земельного участка, с подставленными значениями и итоговые (вычисленные) значения (ΔP), м ²	$\Delta P = 3.5 * M_t * \sqrt{P} = 3.5 * 0.10 * \sqrt{34} = 2$
4	Площадь земельного участка согласно сведениям Единого государственного реестра недвижимости (Ркад), м ²	34
5	Оценка расхождения Р и Ркад (Р-Ркад), м ²	0
6	Предельные минимальный и максимальный размеры земельного участка (Рмин и Рмакс), м ²	Рмин = 24 Рмакс = 50
7	Вид (виды) разрешенного использования	-
7.1	Дополнительные сведения об использовании земельного участка	-
8	Кадастровый или иной государственный учетный номер (инвентарный) здания, сооружения, объекта незавершенного строительства, расположенного на земельном участке	32:02:0220604:487
9	Сведения о земельных участках (землях общего пользования, территории общего пользования), посредством которых обеспечивается доступ	:ЗУ1
10	Иные сведения	-

4. Пояснения к сведениям об уточняемом земельном участке с кадастровым номером 32:02:0220604:22

--

1. Сведения о характерных точках границ уточняемого земельного участка с кадастровым номером 32:02:0220604:160

Система координат МСК-32

Зона № 2

Обозначение характерных точек границ	Координаты, м				Метод определения координат	Формулы, примененные для расчета средней квадратической погрешности определения координат характерных точек границ (Mt), с подставленными в такие формулы значениями и итоговые (вычисленные) значения Mt, м	Описание закрепления точки
	содержатся в Едином государственном реестре недвижимости		определены в результате выполнения комплексных кадастровых работ				
	X	Y	X	Y			
1	2	3	4	5	6	7	8
н170У	-	-	490769.65	2172512.81	спутн.	0.10	-
н171У	-	-	490769.51	2172514.22	спутн.	0.10	-
н168У	-	-	490769.22	2172517.03	спутн.	0.10	-
н167У	-	-	490763.19	2172516.38	спутн.	0.10	-
н172У	-	-	490763.61	2172512.13	спутн.	0.10	-
н170У	-	-	490769.65	2172512.81	спутн.	0.10	-

2. Сведения о частях границ уточняемого земельного участка с кадастровым номером 32:02:0220604:160

Обозначение части границы		Горизонтальное проложение (S), м	Описание прохождения части границы	Сведения о согласовании местоположения границ (согласовано/спорное)
от т.	до т.			
1	2	3	4	5
н170У	н171У	1.42	-	-
н171У	н168У	2.82	-	-
н168У	н167У	6.06	-	-
н167У	н172У	4.27	-	-
н172У	н170У	6.08	-	-

3. Сведения о характеристиках уточняемого земельного участка с кадастровым номером 32:02:0220604:160

№ п/п	Наименование характеристики земельного участка	Значение характеристики
1	2	3
1	Адрес земельного участка	Российская Федерация, Брянская область, муниципальный район Брянский, сельское поселение Снежское, поселок Путевка, гаражно-строительный кооп. Восход-2, земельный участок 73
1.1	Сведения о местоположении земельного участка (при отсутствии адреса) в структурированном в соответствии с федеральной информационной адресной системой виде	-
1.2	Дополнительные сведения о местоположении земельного участка	-
2	Площадь земельного участка ± величина погрешности определения (вычисления) площади ($P \pm \Delta P$), м ²	26±2
3	Формула, примененная для вычисления предельной погрешности определения площади земельного участка, с подставленными значениями и итоговые (вычисленные) значения (ΔP), м ²	$\Delta P = 3.5 * M_t * \sqrt{P} = 3.5 * 0.10 * \sqrt{26} = 2$
4	Площадь земельного участка согласно сведениям Единого государственного реестра недвижимости (Ркад), м ²	26
5	Оценка расхождения Р и Ркад ($P - P_{кад}$), м ²	0
6	Предельные минимальный и максимальный размеры земельного участка (Рмин и Рмакс), м ²	Рмин = 24 Рмакс = 50
7	Вид (виды) разрешенного использования	-
7.1	Дополнительные сведения об использовании земельного участка	-
8	Кадастровый или иной государственный учетный номер (инвентарный) здания, сооружения, объекта незавершенного строительства, расположенного на земельном участке	32:02:0220604:513
9	Сведения о земельных участках (землях общего пользования, территории общего пользования), посредством которых обеспечивается доступ	:3У1
10	Иные сведения	-

4. Пояснения к сведениям об уточняемом земельном участке с кадастровым номером 32:02:0220604:160

--

1. Сведения о характерных точках границ уточняемого земельного участка с кадастровым номером 32:02:0220604:161

Система координат МСК-32

Зона № 2

Обозначение характерных точек границ	Координаты, м				Метод определения координат	Формулы, примененные для расчета средней квадратической погрешности определения координат характерных точек границ (Mt), с подставленными в такие формулы значениями и итоговые (вычисленные) значения Mt, м	Описание закрепления точки
	содержатся в Едином государственном реестре недвижимости		определены в результате выполнения комплексных кадастровых работ				
	X	Y	X	Y			
1	2	3	4	5	6	7	8
н173У	-	-	490770.16	2172508.54	спутн.	0.10	-
н170У	-	-	490769.65	2172512.81	спутн.	0.10	-
н172У	-	-	490763.61	2172512.13	спутн.	0.10	-
н174У	-	-	490763.96	2172507.83	спутн.	0.10	-
н173У	-	-	490770.16	2172508.54	спутн.	0.10	-

2. Сведения о частях границ уточняемого земельного участка с кадастровым номером 32:02:0220604:161

Обозначение части границы		Горизонтальное проложение (S), м	Описание прохождения части границы	Сведения о согласовании местоположения границ (согласовано/спорное)
от т.	до т.			
1	2	3	4	5
н173У	н170У	4.30	-	-
н170У	н172У	6.08	-	-
н172У	н174У	4.31	-	-
н174У	н173У	6.24	-	-

3. Сведения о характеристиках уточняемого земельного участка с кадастровым номером 32:02:0220604:161

№ п/п	Наименование характеристики земельного участка	Значение характеристики
1	2	3
1	Адрес земельного участка	Российская Федерация, Брянская область, муниципальный район Брянский, сельское поселение Снежское, поселок Путевка, гаражно-строительный кооп. Восход-2, земельный участок 74
1.1	Сведения о местоположении земельного участка (при отсутствии адреса) в структурированном в соответствии с федеральной информационной адресной системой виде	-
1.2	Дополнительные сведения о местоположении земельного участка	-
2	Площадь земельного участка ± величина погрешности определения (вычисления) площади ($P \pm \Delta P$), м ²	27±2
3	Формула, примененная для вычисления предельной погрешности определения площади земельного участка, с подставленными значениями и итоговые (вычисленные) значения (ΔP), м ²	$\Delta P = 3.5 * M_t * \sqrt{P} = 3.5 * 0.10 * \sqrt{27} = 2$
4	Площадь земельного участка согласно сведениям Единого государственного реестра недвижимости (Ркад), м ²	25
5	Оценка расхождения Р и Ркад (Р-Ркад), м ²	2
6	Предельные минимальный и максимальный размеры земельного участка (Рмин и Рмакс), м ²	Рмин = 24 Рмакс = 50
7	Вид (виды) разрешенного использования	-
7.1	Дополнительные сведения об использовании земельного участка	-
8	Кадастровый или иной государственный учетный номер (инвентарный) здания, сооружения, объекта незавершенного строительства, расположенного на земельном участке	32:02:0150101:715
9	Сведения о земельных участках (землях общего пользования, территории общего пользования), посредством которых обеспечивается доступ	:3У1
10	Иные сведения	-

4. Пояснения к сведениям об уточняемом земельном участке с кадастровым номером 32:02:0220604:161

--

1. Сведения о характерных точках границ уточняемого земельного участка с кадастровым номером 32:02:0220604:162

Система координат МСК-32

Зона № 2

Обозначение характерных точек границ	Координаты, м				Метод определения координат	Формулы, примененные для расчета средней квадратической погрешности определения координат характерных точек границ (Mt), с подставленными в такие формулы значениями и итоговые (вычисленные) значения Mt, м	Описание закрепления точки
	содержатся в Едином государственном реестре недвижимости		определены в результате выполнения комплексных кадастровых работ				
	X	Y	X	Y			
1	2	3	4	5	6	7	8
н175У	-	-	490770.68	2172503.70	спутн.	0.10	-
н176У	-	-	490770.44	2172505.99	спутн.	0.10	-
н173У	-	-	490770.16	2172508.54	спутн.	0.10	-
н174У	-	-	490763.96	2172507.83	спутн.	0.10	-
н177У	-	-	490764.46	2172502.95	спутн.	0.10	-
н175У	-	-	490770.68	2172503.70	спутн.	0.10	-

2. Сведения о частях границ уточняемого земельного участка с кадастровым номером 32:02:0220604:162

Обозначение части границы		Горизонтальное проложение (S), м	Описание прохождения части границы	Сведения о согласовании местоположения границ (согласовано/спорное)
от т.	до т.			
1	2	3	4	5
н175У	н176У	2.30	-	-
н176У	н173У	2.57	-	-
н173У	н174У	6.24	-	-
н174У	н177У	4.91	-	-
н177У	н175У	6.27	-	-

3. Сведения о характеристиках уточняемого земельного участка с кадастровым номером 32:02:0220604:162

№ п/п	Наименование характеристики земельного участка	Значение характеристики
1	2	3
1	Адрес земельного участка	Российская Федерация, Брянская область, муниципальный район Брянский, сельское поселение Снежское, поселок Путевка, гаражно-строительный кооп. Восход-2, земельный участок 75
1.1	Сведения о местоположении земельного участка (при отсутствии адреса) в структурированном в соответствии с федеральной информационной адресной системой виде	-
1.2	Дополнительные сведения о местоположении земельного участка	-
2	Площадь земельного участка ± величина погрешности определения (вычисления) площади ($P \pm \Delta P$), м ²	31±2
3	Формула, примененная для вычисления предельной погрешности определения площади земельного участка, с подставленными значениями и итоговые (вычисленные) значения (ΔP), м ²	$\Delta P = 3.5 * M_t * \sqrt{P} = 3.5 * 0.10 * \sqrt{31} = 2$
4	Площадь земельного участка согласно сведениям Единого государственного реестра недвижимости (Ркад), м ²	30
5	Оценка расхождения Р и Ркад (Р-Ркад), м ²	1
6	Предельные минимальный и максимальный размеры земельного участка (Рмин и Рмакс), м ²	Рмин = 24 Рмакс = 50
7	Вид (виды) разрешенного использования	-
7.1	Дополнительные сведения об использовании земельного участка	-
8	Кадастровый или иной государственный учетный номер (инвентарный) здания, сооружения, объекта незавершенного строительства, расположенного на земельном участке	32:02:0220604:396
9	Сведения о земельных участках (землях общего пользования, территории общего пользования), посредством которых обеспечивается доступ	:ЗУ1
10	Иные сведения	-

4. Пояснения к сведениям об уточняемом земельном участке с кадастровым номером 32:02:0220604:162

--

1. Сведения о характерных точках границ уточняемого земельного участка с кадастровым номером 32:02:0220604:163

Система координат МСК-32

Зона № 2

Обозначение характерных точек границ	Координаты, м				Метод определения координат	Формулы, примененные для расчета средней квадратической погрешности определения координат характерных точек границ (Mt), с подставленными в такие формулы значениями и итоговые (вычисленные) значения Mt, м	Описание закрепления точки
	содержатся в Едином государственном реестре недвижимости		определены в результате выполнения комплексных кадастровых работ				
	X	Y	X	Y			
1	2	3	4	5	6	7	8
н178У	-	-	490771.21	2172498.82	спутн.	0.10	-
н179У	-	-	490770.87	2172501.99	спутн.	0.10	-
н175У	-	-	490770.68	2172503.70	спутн.	0.10	-
н177У	-	-	490764.46	2172502.95	спутн.	0.10	-
н180У	-	-	490764.78	2172498.19	спутн.	0.10	-
н181У	-	-	490765.27	2172498.24	спутн.	0.10	-
н178У	-	-	490771.21	2172498.82	спутн.	0.10	-

2. Сведения о частях границ уточняемого земельного участка с кадастровым номером 32:02:0220604:163

Обозначение части границы		Горизонтальное проложение (S), м	Описание прохождения части границы	Сведения о согласовании местоположения границ (согласовано/спорное)
от т.	до т.			
1	2	3	4	5
н178У	н179У	3.19	-	-
н179У	н175У	1.72	-	-
н175У	н177У	6.27	-	-
н177У	н180У	4.77	-	-
н180У	н181У	0.49	-	-
н181У	н178У	5.97	-	-

3. Сведения о характеристиках уточняемого земельного участка с кадастровым номером 32:02:0220604:163

№ п/п	Наименование характеристики земельного участка	Значение характеристики
1	2	3
1	Адрес земельного участка	Российская Федерация, Брянская область, муниципальный район Брянский, сельское поселение Снежское, поселок Путевка, гаражно-строительный кооп. Восход-2, земельный участок 76
1.1	Сведения о местоположении земельного участка (при отсутствии адреса) в структурированном в соответствии с федеральной информационной адресной системой виде	-
1.2	Дополнительные сведения о местоположении земельного участка	-
2	Площадь земельного участка ± величина погрешности определения (вычисления) площади ($P \pm \Delta P$), м ²	31±2
3	Формула, примененная для вычисления предельной погрешности определения площади земельного участка, с подставленными значениями и итоговые (вычисленные) значения (ΔP), м ²	$\Delta P = 3.5 * M_t * \sqrt{P} = 3.5 * 0.10 * \sqrt{31} = 2$
4	Площадь земельного участка согласно сведениям Единого государственного реестра недвижимости (Ркад), м ²	31
5	Оценка расхождения Р и Ркад (Р-Ркад), м ²	0
6	Предельные минимальный и максимальный размеры земельного участка (Рмин и Рмакс), м ²	Рмин = 24 Рмакс = 50
7	Вид (виды) разрешенного использования	-
7.1	Дополнительные сведения об использовании земельного участка	-
8	Кадастровый или иной государственный учетный номер (инвентарный) здания, сооружения, объекта незавершенного строительства, расположенного на земельном участке	32:02:0220604:498
9	Сведения о земельных участках (землях общего пользования, территории общего пользования), посредством которых обеспечивается доступ	:ЗУ1
10	Иные сведения	-

4. Пояснения к сведениям об уточняемом земельном участке с кадастровым номером 32:02:0220604:163

--

1. Сведения о характерных точках границ уточняемого земельного участка с кадастровым номером 32:02:0220604:43

Система координат МСК-32

Зона № 2

Обозначение характерных точек границ	Координаты, м				Метод определения координат	Формулы, примененные для расчета средней квадратической погрешности определения координат характерных точек границ (Mt), с подставленными в такие формулы значениями и итоговые (вычисленные) значения Mt, м	Описание закрепления точки
	содержатся в Едином государственном реестре недвижимости		определены в результате выполнения комплексных кадастровых работ				
	X	Y	X	Y			
1	2	3	4	5	6	7	8
н182У	-	-	490771.65	2172494.07	спутн.	0.10	-
н178У	-	-	490771.21	2172498.82	спутн.	0.10	-
н181У	-	-	490765.27	2172498.24	спутн.	0.10	-
н183У	-	-	490765.73	2172493.48	спутн.	0.10	-
н182У	-	-	490771.65	2172494.07	спутн.	0.10	-

2. Сведения о частях границ уточняемого земельного участка с кадастровым номером 32:02:0220604:43

Обозначение части границы		Горизонтальное проложение (S), м	Описание прохождения части границы	Сведения о согласовании местоположения границ (согласовано/спорное)
от т.	до т.			
1	2	3	4	5
н182У	н178У	4.77	-	-
н178У	н181У	5.97	-	-
н181У	н183У	4.78	-	-
н183У	н182У	5.95	-	-

3. Сведения о характеристиках уточняемого земельного участка с кадастровым номером 32:02:0220604:43

№ п/п	Наименование характеристики земельного участка	Значение характеристики
1	2	3
1	Адрес земельного участка	Российская Федерация, Брянская область, муниципальный район Брянский, сельское поселение Снежское, поселок Путевка, гаражно-строительный кооп. Восход-2, земельный участок 77
1.1	Сведения о местоположении земельного участка (при отсутствии адреса) в структурированном в соответствии с федеральной информационной адресной системой виде	-
1.2	Дополнительные сведения о местоположении земельного участка	-
2	Площадь земельного участка ± величина погрешности определения (вычисления) площади ($P \pm \Delta P$), м ²	28±2
3	Формула, примененная для вычисления предельной погрешности определения площади земельного участка, с подставленными значениями и итоговые (вычисленные) значения (ΔP), м ²	$\Delta P = 3.5 * M_t * \sqrt{P} = 3.5 * 0.10 * \sqrt{28} = 2$
4	Площадь земельного участка согласно сведениям Единого государственного реестра недвижимости (Ркад), м ²	31
5	Оценка расхождения Р и Ркад ($P - P_{кад}$), м ²	3
6	Предельные минимальный и максимальный размеры земельного участка (Рмин и Рмакс), м ²	Рмин = 24 Рмакс = 50
7	Вид (виды) разрешенного использования	-
7.1	Дополнительные сведения об использовании земельного участка	-
8	Кадастровый или иной государственный учетный номер (инвентарный) здания, сооружения, объекта незавершенного строительства, расположенного на земельном участке	32:02:0220604:323
9	Сведения о земельных участках (землях общего пользования, территории общего пользования), посредством которых обеспечивается доступ	:ЗУ1
10	Иные сведения	-

4. Пояснения к сведениям об уточняемом земельном участке с кадастровым номером 32:02:0220604:43

--

1. Сведения о характерных точках границ уточняемого земельного участка с кадастровым номером 32:02:0220604:164

Система координат МСК-32

Зона № 2

Обозначение характерных точек границ	Координаты, м				Метод определения координат	Формулы, примененные для расчета средней квадратической погрешности определения координат характерных точек границ (Mt), с подставленными в такие формулы значениями и итоговые (вычисленные) значения Mt, м	Описание закрепления точки
	содержатся в Едином государственном реестре недвижимости		определены в результате выполнения комплексных кадастровых работ				
	X	Y	X	Y			
1	2	3	4	5	6	7	8
н184У	-	-	490774.49	2172485.27	спутн.	0.10	-
185	-	-	490774.38	2172486.37	спутн.	0.10	-
н186У	-	-	490774.00	2172490.03	спутн.	0.10	-
н187У	-	-	490773.83	2172490.01	спутн.	0.10	-
н188У	-	-	490773.37	2172494.25	спутн.	0.10	-
н182У	-	-	490771.65	2172494.07	спутн.	0.10	-
н183У	-	-	490765.73	2172493.48	спутн.	0.10	-
н189У	-	-	490765.99	2172489.09	спутн.	0.10	-
н190У	-	-	490772.04	2172489.31	спутн.	0.10	-
н191У	-	-	490772.46	2172485.06	спутн.	0.10	-
н184У	-	-	490774.49	2172485.27	спутн.	0.10	-

2. Сведения о частях границ уточняемого земельного участка с кадастровым номером 32:02:0220604:164

Обозначение части границы		Горизонтальное проложение (S), м	Описание прохождения части границы	Сведения о согласовании местоположения границ (согласовано/спорное)
от т.	до т.			
1	2	3	4	5
н184У	185	1.11	-	-
185	н186У	3.68	-	-
н186У	н187У	0.17	-	-
н187У	н188У	4.26	-	-
н188У	н182У	1.73	-	-
н182У	н183У	5.95	-	-
н183У	н189У	4.40	-	-
н189У	н190У	6.05	-	-
н190У	н191У	4.27	-	-
н191У	н184У	2.04	-	-

3. Сведения о характеристиках уточняемого земельного участка с кадастровым номером 32:02:0220604:164

№ п/п	Наименование характеристики земельного участка	Значение характеристики
1	2	3
1	Адрес земельного участка	Российская Федерация, Брянская область, муниципальный район Брянский, сельское поселение Снежское, поселок Путевка, гаражно-строительный кооп. Восход-2, земельный участок 78
1.1	Сведения о местоположении земельного участка (при отсутствии адреса) в структурированном в соответствии с федеральной информационной адресной системой виде	-
1.2	Дополнительные сведения о местоположении земельного участка	-
2	Площадь земельного участка ± величина погрешности определения (вычисления) площади ($P \pm \Delta P$), м ²	45±2
3	Формула, примененная для вычисления предельной погрешности определения площади земельного участка, с подставленными значениями и итоговые (вычисленные) значения (ΔP), м ²	$\Delta P = 3.5 * M_t * \sqrt{P} = 3.5 * 0.10 * \sqrt{45} = 2$
4	Площадь земельного участка согласно сведениям Единого государственного реестра недвижимости (Ркад), м ²	28
5	Оценка расхождения Р и Ркад (Р-Ркад), м ²	17
6	Предельные минимальный и максимальный размеры земельного участка (Рмин и Рмакс), м ²	Рмин = 24 Рмакс = 50
7	Вид (виды) разрешенного использования	-
7.1	Дополнительные сведения об использовании земельного участка	-
8	Кадастровый или иной государственный учетный номер (инвентарный) здания, сооружения, объекта незавершенного строительства, расположенного на земельном участке	32:02:0220604:430
9	Сведения о земельных участках (землях общего пользования, территории общего пользования), посредством которых обеспечивается доступ	:3У1
10	Иные сведения	-

4. Пояснения к сведениям об уточняемом земельном участке с кадастровым номером 32:02:0220604:164

--

1. Сведения о характерных точках границ уточняемого земельного участка с кадастровым номером 32:02:0220604:74

Система координат МСК-32

Зона № 2

Обозначение характерных точек границ	Координаты, м				Метод определения координат	Формулы, примененные для расчета средней квадратической погрешности определения координат характерных точек границ (Mt), с подставленными в такие формулы значениями и итоговые (вычисленные) значения Mt, м	Описание закрепления точки
	содержатся в Едином государственном реестре недвижимости		определены в результате выполнения комплексных кадастровых работ				
	X	Y	X	Y			
1	2	3	4	5	6	7	8
н191У	-	-	490772.46	2172485.06	спутн.	0.10	-
н190У	-	-	490772.04	2172489.31	спутн.	0.10	-
н189У	-	-	490765.99	2172489.09	спутн.	0.10	-
н192У	-	-	490766.38	2172484.40	спутн.	0.10	-
н191У	-	-	490772.46	2172485.06	спутн.	0.10	-

2. Сведения о частях границ уточняемого земельного участка с кадастровым номером 32:02:0220604:74

Обозначение части границы		Горизонтальное проложение (S), м	Описание прохождения части границы	Сведения о согласовании местоположения границ (согласовано/спорное)
от т.	до т.			
1	2	3	4	5
н191У	н190У	4.27	-	-
н190У	н189У	6.05	-	-
н189У	н192У	4.71	-	-
н192У	н191У	6.12	-	-

3. Сведения о характеристиках уточняемого земельного участка с кадастровым номером 32:02:0220604:74

№ п/п	Наименование характеристики земельного участка	Значение характеристики
1	2	3
1	Адрес земельного участка	Российская Федерация, Брянская область, муниципальный район Брянский, сельское поселение Снежское, поселок Путевка, гаражно-строительный кооп. Восход-2, земельный участок 79
1.1	Сведения о местоположении земельного участка (при отсутствии адреса) в структурированном в соответствии с федеральной информационной адресной системой виде	-
1.2	Дополнительные сведения о местоположении земельного участка	-
2	Площадь земельного участка ± величина погрешности определения (вычисления) площади ($P \pm \Delta P$), м ²	27±2
3	Формула, примененная для вычисления предельной погрешности определения площади земельного участка, с подставленными значениями и итоговые (вычисленные) значения (ΔP), м ²	$\Delta P = 3.5 * M_t * \sqrt{P} = 3.5 * 0.10 * \sqrt{27} = 2$
4	Площадь земельного участка согласно сведениям Единого государственного реестра недвижимости (Ркад), м ²	28
5	Оценка расхождения Р и Ркад ($P - P_{кад}$), м ²	1
6	Предельные минимальный и максимальный размеры земельного участка (Рмин и Рмакс), м ²	Рмин = 24 Рмакс = 50
7	Вид (виды) разрешенного использования	-
7.1	Дополнительные сведения об использовании земельного участка	-
8	Кадастровый или иной государственный учетный номер (инвентарный) здания, сооружения, объекта незавершенного строительства, расположенного на земельном участке	32:02:0220604:324
9	Сведения о земельных участках (землях общего пользования, территории общего пользования), посредством которых обеспечивается доступ	:3У1
10	Иные сведения	-

4. Пояснения к сведениям об уточняемом земельном участке с кадастровым номером 32:02:0220604:74

--

1. Сведения о характерных точках границ уточняемого земельного участка с кадастровым номером 32:02:0220604:91

Система координат МСК-32

Зона № 2

Обозначение характерных точек границ	Координаты, м				Метод определения координат	Формулы, примененные для расчета средней квадратической погрешности определения координат характерных точек границ (Mt), с подставленными в такие формулы значениями и итоговые (вычисленные) значения Mt, м	Описание закрепления точки
	содержатся в Едином государственном реестре недвижимости		определены в результате выполнения комплексных кадастровых работ				
	X	Y	X	Y			
1	2	3	4	5	6	7	8
н193У	-	-	490774.95	2172480.70	спутн.	0.10	-
н184У	-	-	490774.49	2172485.27	спутн.	0.10	-
н191У	-	-	490772.46	2172485.06	спутн.	0.10	-
н192У	-	-	490766.38	2172484.40	спутн.	0.10	-
н194У	-	-	490766.99	2172479.70	спутн.	0.10	-
н193У	-	-	490774.95	2172480.70	спутн.	0.10	-

2. Сведения о частях границ уточняемого земельного участка с кадастровым номером 32:02:0220604:91

Обозначение части границы		Горизонтальное проложение (S), м	Описание прохождения части границы	Сведения о согласовании местоположения границ (согласовано/спорное)
от т.	до т.			
1	2	3	4	5
н193У	н184У	4.59	-	-
н184У	н191У	2.04	-	-
н191У	н192У	6.12	-	-
н192У	н194У	4.74	-	-
н194У	н193У	8.02	-	-

3. Сведения о характеристиках уточняемого земельного участка с кадастровым номером 32:02:0220604:91

№ п/п	Наименование характеристики земельного участка	Значение характеристики
1	2	3
1	Адрес земельного участка	Российская Федерация, Брянская область, муниципальный район Брянский, сельское поселение Снежское, поселок Путевка, гаражно-строительный кооп. Восход-2, земельный участок 80
1.1	Сведения о местоположении земельного участка (при отсутствии адреса) в структурированном в соответствии с федеральной информационной адресной системой виде	-
1.2	Дополнительные сведения о местоположении земельного участка	-
2	Площадь земельного участка ± величина погрешности определения (вычисления) площади ($P \pm \Delta P$), м ²	38±2
3	Формула, примененная для вычисления предельной погрешности определения площади земельного участка, с подставленными значениями и итоговые (вычисленные) значения (ΔP), м ²	$\Delta P = 3.5 * M_t * \sqrt{P} = 3.5 * 0.10 * \sqrt{38} = 2$
4	Площадь земельного участка согласно сведениям Единого государственного реестра недвижимости (Ркад), м ²	36
5	Оценка расхождения Р и Ркад ($P - P_{кад}$), м ²	2
6	Предельные минимальный и максимальный размеры земельного участка (Рмин и Рмакс), м ²	Рмин = 24 Рмакс = 50
7	Вид (виды) разрешенного использования	-
7.1	Дополнительные сведения об использовании земельного участка	-
8	Кадастровый или иной государственный учетный номер (инвентарный) здания, сооружения, объекта незавершенного строительства, расположенного на земельном участке	32:02:0220604:561
9	Сведения о земельных участках (землях общего пользования, территории общего пользования), посредством которых обеспечивается доступ	:3У1
10	Иные сведения	-

4. Пояснения к сведениям об уточняемом земельном участке с кадастровым номером 32:02:0220604:91

--

1. Сведения о характерных точках границ уточняемого земельного участка с кадастровым номером 32:02:0220604:166

Система координат МСК-32

Зона № 2

Обозначение характерных точек границ	Координаты, м				Метод определения координат	Формулы, примененные для расчета средней квадратической погрешности определения координат характерных точек границ (Mt), с подставленными в такие формулы значениями и итоговые (вычисленные) значения Mt, м	Описание закрепления точки
	содержатся в Едином государственном реестре недвижимости		определены в результате выполнения комплексных кадастровых работ				
	X	Y	X	Y			
1	2	3	4	5	6	7	8
н195У	-	-	490775.50	2172476.10	спутн.	0.10	-
н193У	-	-	490774.95	2172480.70	спутн.	0.10	-
н194У	-	-	490766.99	2172479.70	спутн.	0.10	-
н196У	-	-	490767.35	2172475.12	спутн.	0.10	-
н195У	-	-	490775.50	2172476.10	спутн.	0.10	-

2. Сведения о частях границ уточняемого земельного участка с кадастровым номером 32:02:0220604:166

Обозначение части границы		Горизонтальное проложение (S), м	Описание прохождения части границы	Сведения о согласовании местоположения границ (согласовано/спорное)
от т.	до т.			
1	2	3	4	5
н195У	н193У	4.63	-	-
н193У	н194У	8.02	-	-
н194У	н196У	4.59	-	-
н196У	н195У	8.21	-	-

3. Сведения о характеристиках уточняемого земельного участка с кадастровым номером 32:02:0220604:166

№ п/п	Наименование характеристики земельного участка	Значение характеристики
1	2	3
1	Адрес земельного участка	Российская Федерация, Брянская область, муниципальный район Брянский, сельское поселение Снежское, поселок Путевка, гаражно-строительный кооп. Восход-2, земельный участок 81
1.1	Сведения о местоположении земельного участка (при отсутствии адреса) в структурированном в соответствии с федеральной информационной адресной системой виде	-
1.2	Дополнительные сведения о местоположении земельного участка	-
2	Площадь земельного участка ± величина погрешности определения (вычисления) площади ($P \pm \Delta P$), м ²	37±2
3	Формула, примененная для вычисления предельной погрешности определения площади земельного участка, с подставленными значениями и итоговые (вычисленные) значения (ΔP), м ²	$\Delta P = 3.5 * M_t * \sqrt{P} = 3.5 * 0.10 * \sqrt{37} = 2$
4	Площадь земельного участка согласно сведениям Единого государственного реестра недвижимости (Ркад), м ²	42
5	Оценка расхождения Р и Ркад ($P - P_{кад}$), м ²	5
6	Предельные минимальный и максимальный размеры земельного участка (Рмин и Рмакс), м ²	Рмин = 24 Рмакс = 50
7	Вид (виды) разрешенного использования	-
7.1	Дополнительные сведения об использовании земельного участка	-
8	Кадастровый или иной государственный учетный номер (инвентарный) здания, сооружения, объекта незавершенного строительства, расположенного на земельном участке	32:02:0000000:3102
9	Сведения о земельных участках (землях общего пользования, территории общего пользования), посредством которых обеспечивается доступ	:ЗУ1
10	Иные сведения	-

4. Пояснения к сведениям об уточняемом земельном участке с кадастровым номером 32:02:0220604:166

--

1. Сведения о характерных точках границ уточняемого земельного участка с кадастровым номером 32:02:0220604:174

Система координат МСК-32

Зона № 2

Обозначение характерных точек границ	Координаты, м				Метод определения координат	Формулы, примененные для расчета средней квадратической погрешности определения координат характерных точек границ (Mt), с подставленными в такие формулы значениями и итоговые (вычисленные) значения Mt, м	Описание закрепления точки
	содержатся в Едином государственном реестре недвижимости		определены в результате выполнения комплексных кадастровых работ				
	X	Y	X	Y			
1	2	3	4	5	6	7	8
н208У	-	-	490780.63	2172425.33	спутн.	0.10	-
н209У	-	-	490780.29	2172429.69	спутн.	0.10	-
н210У	-	-	490773.81	2172429.03	спутн.	0.10	-
н211У	-	-	490774.27	2172424.83	спутн.	0.10	-
н208У	-	-	490780.63	2172425.33	спутн.	0.10	-

2. Сведения о частях границ уточняемого земельного участка с кадастровым номером 32:02:0220604:174

Обозначение части границы		Горизонтальное проложение (S), м	Описание прохождения части границы	Сведения о согласовании местоположения границ (согласовано/спорное)
от т.	до т.			
1	2	3	4	5
н208У	н209У	4.37	-	-
н209У	н210У	6.51	-	-
н210У	н211У	4.23	-	-
н211У	н208У	6.38	-	-

3. Сведения о характеристиках уточняемого земельного участка с кадастровым номером 32:02:0220604:174

№ п/п	Наименование характеристики земельного участка	Значение характеристики
1	2	3
1	Адрес земельного участка	Российская Федерация, Брянская область, муниципальный район Брянский, сельское поселение Снежское, поселок Путевка, гаражно-строительный кооп. Восход-2, земельный участок 92
1.1	Сведения о местоположении земельного участка (при отсутствии адреса) в структурированном в соответствии с федеральной информационной адресной системой виде	-
1.2	Дополнительные сведения о местоположении земельного участка	-
2	Площадь земельного участка ± величина погрешности определения (вычисления) площади ($P \pm \Delta P$), м ²	28±2
3	Формула, примененная для вычисления предельной погрешности определения площади земельного участка, с подставленными значениями и итоговые (вычисленные) значения (ΔP), м ²	$\Delta P = 3.5 * M_t * \sqrt{P} = 3.5 * 0.10 * \sqrt{28} = 2$
4	Площадь земельного участка согласно сведениям Единого государственного реестра недвижимости (Ркад), м ²	27
5	Оценка расхождения Р и Ркад ($P - P_{кад}$), м ²	1
6	Предельные минимальный и максимальный размеры земельного участка (Рмин и Рмакс), м ²	Рмин = 24 Рмакс = 50
7	Вид (виды) разрешенного использования	-
7.1	Дополнительные сведения об использовании земельного участка	-
8	Кадастровый или иной государственный учетный номер (инвентарный) здания, сооружения, объекта незавершенного строительства, расположенного на земельном участке	32:02:0220604:379
9	Сведения о земельных участках (землях общего пользования, территории общего пользования), посредством которых обеспечивается доступ	:ЗУ1
10	Иные сведения	-

4. Пояснения к сведениям об уточняемом земельном участке с кадастровым номером 32:02:0220604:174

--

1. Сведения о характерных точках границ уточняемого земельного участка с кадастровым номером 32:02:0220604:178

Система координат МСК-32

Зона № 2

Обозначение характерных точек границ	Координаты, м				Метод определения координат	Формулы, примененные для расчета средней квадратической погрешности определения координат характерных точек границ (Mt), с подставленными в такие формулы значениями и итоговые (вычисленные) значения Mt, м	Описание закрепления точки
	содержатся в Едином государственном реестре недвижимости		определены в результате выполнения комплексных кадастровых работ				
	X	Y	X	Y			
1	2	3	4	5	6	7	8
н212У	-	-	490781.93	2172409.80	спутн.	0.10	-
н213У	-	-	490781.54	2172413.75	спутн.	0.10	-
н214У	-	-	490775.36	2172413.10	спутн.	0.10	-
н215У	-	-	490775.86	2172409.14	спутн.	0.10	-
н216У	-	-	490781.61	2172409.76	спутн.	0.10	-
н212У	-	-	490781.93	2172409.80	спутн.	0.10	-

2. Сведения о частях границ уточняемого земельного участка с кадастровым номером 32:02:0220604:178

Обозначение части границы		Горизонтальное проложение (S), м	Описание прохождения части границы	Сведения о согласовании местоположения границ (согласовано/спорное)
от т.	до т.			
1	2	3	4	5
н212У	н213У	3.97	-	-
н213У	н214У	6.21	-	-
н214У	н215У	3.99	-	-
н215У	н216У	5.78	-	-
н216У	н212У	0.32	-	-

3. Сведения о характеристиках уточняемого земельного участка с кадастровым номером 32:02:0220604:178

№ п/п	Наименование характеристики земельного участка	Значение характеристики
1	2	3
1	Адрес земельного участка	Российская Федерация, Брянская область, муниципальный район Брянский, сельское поселение Снежское, поселок Путевка, гаражно-строительный кооп. Восход-2, земельный участок 96
1.1	Сведения о местоположении земельного участка (при отсутствии адреса) в структурированном в соответствии с федеральной информационной адресной системой виде	-
1.2	Дополнительные сведения о местоположении земельного участка	-
2	Площадь земельного участка ± величина погрешности определения (вычисления) площади ($P \pm \Delta P$), м ²	25±2
3	Формула, примененная для вычисления предельной погрешности определения площади земельного участка, с подставленными значениями и итоговые (вычисленные) значения (ΔP), м ²	$\Delta P = 3.5 * M_t * \sqrt{P} = 3.5 * 0.10 * \sqrt{25} = 2$
4	Площадь земельного участка согласно сведениям Единого государственного реестра недвижимости (Ркад), м ²	25
5	Оценка расхождения Р и Ркад (Р-Ркад), м ²	0
6	Предельные минимальный и максимальный размеры земельного участка (Рмин и Рмакс), м ²	Рмин = 24 Рмакс = 50
7	Вид (виды) разрешенного использования	-
7.1	Дополнительные сведения об использовании земельного участка	-
8	Кадастровый или иной государственный учетный номер (инвентарный) здания, сооружения, объекта незавершенного строительства, расположенного на земельном участке	32:02:0220604:376
9	Сведения о земельных участках (землях общего пользования, территории общего пользования), посредством которых обеспечивается доступ	:3У1
10	Иные сведения	-

4. Пояснения к сведениям об уточняемом земельном участке с кадастровым номером 32:02:0220604:178

--

1. Сведения о характерных точках границ уточняемого земельного участка с кадастровым номером 32:02:0220603:863

Система координат МСК-32

Зона № 2

Обозначение характерных точек границ	Координаты, м				Метод определения координат	Формулы, примененные для расчета средней квадратической погрешности определения координат характерных точек границ (Mt), с подставленными в такие формулы значениями и итоговые (вычисленные) значения Mt, м	Описание закрепления точки
	содержатся в Едином государственном реестре недвижимости		определены в результате выполнения комплексных кадастровых работ				
	X	Y	X	Y			
1	2	3	4	5	6	7	8
н225У	-	-	490781.12	2172391.24	спутн.	0.10	-
н226У	-	-	490780.56	2172396.93	спутн.	0.10	-
н224У	-	-	490780.53	2172397.29	спутн.	0.10	-
н223У	-	-	490776.99	2172396.95	спутн.	0.10	-
н222У	-	-	490776.98	2172397.07	спутн.	0.10	-
н227У	-	-	490772.15	2172396.40	спутн.	0.10	-
н228У	-	-	490773.02	2172390.36	спутн.	0.10	-
229	-	-	490776.89	2172390.79	спутн.	0.10	-
н225У	-	-	490781.12	2172391.24	спутн.	0.10	-

2. Сведения о частях границ уточняемого земельного участка с кадастровым номером 32:02:0220603:863

Обозначение части границы		Горизонтальное проложение (S), м	Описание прохождения части границы	Сведения о согласовании местоположения границ (согласовано/спорное)
от т.	до т.			
1	2	3	4	5
н225У	н226У	5.72	-	-
н226У	н224У	0.36	-	-
н224У	н223У	3.56	-	-
н223У	н222У	0.12	-	-
н222У	н227У	4.88	-	-
н227У	н228У	6.10	-	-
н228У	229	3.89	-	-
229	н225У	4.25	-	-

3. Сведения о характеристиках уточняемого земельного участка с кадастровым номером 32:02:0220603:863

№ п/п	Наименование характеристики земельного участка	Значение характеристики
1	2	3
1	Адрес земельного участка	Российская Федерация, Брянская область, муниципальный район Брянский, сельское поселение Снежское, поселок Путевка, гаражно-строительный кооп. Восход-2, земельный участок 99
1.1	Сведения о местоположении земельного участка (при отсутствии адреса) в структурированном в соответствии с федеральной информационной адресной системой виде	-
1.2	Дополнительные сведения о местоположении земельного участка	-
2	Площадь земельного участка ± величина погрешности определения (вычисления) площади ($P \pm \Delta P$), м ²	51±2
3	Формула, примененная для вычисления предельной погрешности определения площади земельного участка, с подставленными значениями и итоговые (вычисленные) значения (ΔP), м ²	$\Delta P = 3.5 * M_t * \sqrt{P} = 3.5 * 0.10 * \sqrt{51} = 2$
4	Площадь земельного участка согласно сведениям Единого государственного реестра недвижимости (Ркад), м ²	47
5	Оценка расхождения Р и Ркад (Р-Ркад), м ²	4
6	Предельные минимальный и максимальный размеры земельного участка (Рмин и Рмакс), м ²	Рмин = 24 Рмакс = 50
7	Вид (виды) разрешенного использования	-
7.1	Дополнительные сведения об использовании земельного участка	-
8	Кадастровый или иной государственный учетный номер (инвентарный) здания, сооружения, объекта незавершенного строительства, расположенного на земельном участке	32:02:0220604:588
9	Сведения о земельных участках (землях общего пользования, территории общего пользования), посредством которых обеспечивается доступ	:ЗУ1
10	Иные сведения	-

4. Пояснения к сведениям об уточняемом земельном участке с кадастровым номером 32:02:0220603:863

--

1. Сведения о характерных точках границ уточняемого земельного участка с кадастровым номером 32:02:0220604:182

Система координат МСК-32

Зона № 2

Обозначение характерных точек границ	Координаты, м				Метод определения координат	Формулы, примененные для расчета средней квадратической погрешности определения координат характерных точек границ (Mt), с подставленными в такие формулы значениями и итоговые (вычисленные) значения Mt, м	Описание закрепления точки
	содержатся в Едином государственном реестре недвижимости		определены в результате выполнения комплексных кадастровых работ				
	X	Y	X	Y			
1	2	3	4	5	6	7	8
н228У	-	-	490773.02	2172390.36	спутн.	0.10	-
н227У	-	-	490772.15	2172396.40	спутн.	0.10	-
н230У	-	-	490767.51	2172395.73	спутн.	0.10	-
н231У	-	-	490768.39	2172389.62	спутн.	0.10	-
н232У	-	-	490771.66	2172390.09	спутн.	0.10	-
233	-	-	490771.98	2172390.25	спутн.	0.10	-
н228У	-	-	490773.02	2172390.36	спутн.	0.10	-

2. Сведения о частях границ уточняемого земельного участка с кадастровым номером 32:02:0220604:182

Обозначение части границы		Горизонтальное проложение (S), м	Описание прохождения части границы	Сведения о согласовании местоположения границ (согласовано/спорное)
от т.	до т.			
1	2	3	4	5
н228У	н227У	6.10	-	-
н227У	н230У	4.69	-	-
н230У	н231У	6.17	-	-
н231У	н232У	3.30	-	-
н232У	233	0.36	-	-
233	н228У	1.05	-	-

3. Сведения о характеристиках уточняемого земельного участка с кадастровым номером 32:02:0220604:182

№ п/п	Наименование характеристики земельного участка	Значение характеристики
1	2	3
1	Адрес земельного участка	Российская Федерация, Брянская область, муниципальный район Брянский, сельское поселение Снежское, поселок Путевка, гаражно-строительный кооп. Восход-2, земельный участок 100
1.1	Сведения о местоположении земельного участка (при отсутствии адреса) в структурированном в соответствии с федеральной информационной адресной системой виде	-
1.2	Дополнительные сведения о местоположении земельного участка	-
2	Площадь земельного участка ± величина погрешности определения (вычисления) площади ($P \pm \Delta P$), м ²	29±2
3	Формула, примененная для вычисления предельной погрешности определения площади земельного участка, с подставленными значениями и итоговые (вычисленные) значения (ΔP), м ²	$\Delta P = 3.5 * M_t * \sqrt{P} = 3.5 * 0.10 * \sqrt{29} = 2$
4	Площадь земельного участка согласно сведениям Единого государственного реестра недвижимости (Ркад), м ²	29
5	Оценка расхождения Р и Ркад ($P - P_{кад}$), м ²	0
6	Предельные минимальный и максимальный размеры земельного участка (Рмин и Рмакс), м ²	Рмин = 24 Рмакс = 50
7	Вид (виды) разрешенного использования	-
7.1	Дополнительные сведения об использовании земельного участка	-
8	Кадастровый или иной государственный учетный номер (инвентарный) здания, сооружения, объекта незавершенного строительства, расположенного на земельном участке	32:02:0220604:456
9	Сведения о земельных участках (землях общего пользования, территории общего пользования), посредством которых обеспечивается доступ	:ЗУ1
10	Иные сведения	-

4. Пояснения к сведениям об уточняемом земельном участке с кадастровым номером 32:02:0220604:182

--

1. Сведения о характерных точках границ уточняемого земельного участка с кадастровым номером 32:02:0220604:183

Система координат МСК-32

Зона № 2

Обозначение характерных точек границ	Координаты, м				Метод определения координат	Формулы, примененные для расчета средней квадратической погрешности определения координат характерных точек границ (Mt), с подставленными в такие формулы значениями и итоговые (вычисленные) значения Mt, м	Описание закрепления точки
	содержатся в Едином государственном реестре недвижимости		определены в результате выполнения комплексных кадастровых работ				
	X	Y	X	Y			
1	2	3	4	5	6	7	8
н231У	-	-	490768.39	2172389.62	спутн.	0.10	-
н230У	-	-	490767.51	2172395.73	спутн.	0.10	-
н234У	-	-	490763.43	2172395.16	спутн.	0.10	-
н235У	-	-	490762.20	2172395.00	спутн.	0.10	-
н236У	-	-	490763.13	2172388.61	спутн.	0.10	-
н231У	-	-	490768.39	2172389.62	спутн.	0.10	-

2. Сведения о частях границ уточняемого земельного участка с кадастровым номером 32:02:0220604:183

Обозначение части границы		Горизонтальное проложение (S), м	Описание прохождения части границы	Сведения о согласовании местоположения границ (согласовано/спорное)
от т.	до т.			
1	2	3	4	5
н231У	н230У	6.17	-	-
н230У	н234У	4.12	-	-
н234У	н235У	1.24	-	-
н235У	н236У	6.46	-	-
н236У	н231У	5.36	-	-

3. Сведения о характеристиках уточняемого земельного участка с кадастровым номером 32:02:0220604:183

№ п/п	Наименование характеристики земельного участка	Значение характеристики
1	2	3
1	Адрес земельного участка	Российская Федерация, Брянская область, муниципальный район Брянский, сельское поселение Снежское, поселок Путевка, гаражно-строительный кооп. Восход-2, земельный участок 101
1.1	Сведения о местоположении земельного участка (при отсутствии адреса) в структурированном в соответствии с федеральной информационной адресной системой виде	-
1.2	Дополнительные сведения о местоположении земельного участка	-
2	Площадь земельного участка ± величина погрешности определения (вычисления) площади ($P \pm \Delta P$), м ²	34±2
3	Формула, примененная для вычисления предельной погрешности определения площади земельного участка, с подставленными значениями и итоговые (вычисленные) значения (ΔP), м ²	$\Delta P = 3.5 * M_t * \sqrt{P} = 3.5 * 0.10 * \sqrt{34} = 2$
4	Площадь земельного участка согласно сведениям Единого государственного реестра недвижимости (Ркад), м ²	33
5	Оценка расхождения Р и Ркад ($P - P_{кад}$), м ²	1
6	Предельные минимальный и максимальный размеры земельного участка (Рмин и Рмакс), м ²	Рмин = 24 Рмакс = 50
7	Вид (виды) разрешенного использования	-
7.1	Дополнительные сведения об использовании земельного участка	-
8	Кадастровый или иной государственный учетный номер (инвентарный) здания, сооружения, объекта незавершенного строительства, расположенного на земельном участке	32:02:0220604:457
9	Сведения о земельных участках (землях общего пользования, территории общего пользования), посредством которых обеспечивается доступ	:3У1
10	Иные сведения	-

4. Пояснения к сведениям об уточняемом земельном участке с кадастровым номером 32:02:0220604:183

--

1. Сведения о характерных точках границ уточняемого земельного участка с кадастровым номером 32:02:0220604:96

Система координат МСК-32

Зона № 2

Обозначение характерных точек границ	Координаты, м				Метод определения координат	Формулы, примененные для расчета средней квадратической погрешности определения координат характерных точек границ (Mt), с подставленными в такие формулы значениями и итоговые (вычисленные) значения Mt, м	Описание закрепления точки
	содержатся в Едином государственном реестре недвижимости		определены в результате выполнения комплексных кадастровых работ				
	X	Y	X	Y			
1	2	3	4	5	6	7	8
н244У	-	-	490763.25	2172404.77	спутн.	0.10	-
н246У	-	-	490763.14	2172409.51	спутн.	0.10	-
н247У	-	-	490756.88	2172409.28	спутн.	0.10	-
н245У	-	-	490756.95	2172404.62	спутн.	0.10	-
н244У	-	-	490763.25	2172404.77	спутн.	0.10	-

2. Сведения о частях границ уточняемого земельного участка с кадастровым номером 32:02:0220604:96

Обозначение части границы		Горизонтальное проложение (S), м	Описание прохождения части границы	Сведения о согласовании местоположения границ (согласовано/спорное)
от т.	до т.			
1	2	3	4	5
н244У	н246У	4.74	-	-
н246У	н247У	6.26	-	-
н247У	н245У	4.66	-	-
н245У	н244У	6.30	-	-

3. Сведения о характеристиках уточняемого земельного участка с кадастровым номером 32:02:0220604:96

№ п/п	Наименование характеристики земельного участка	Значение характеристики
1	2	3
1	Адрес земельного участка	Российская Федерация, Брянская область, муниципальный район Брянский, сельское поселение Снежское, поселок Путевка, гаражно-строительный кооп. Восход-2, земельный участок 104
1.1	Сведения о местоположении земельного участка (при отсутствии адреса) в структурированном в соответствии с федеральной информационной адресной системой виде	-
1.2	Дополнительные сведения о местоположении земельного участка	-
2	Площадь земельного участка ± величина погрешности определения (вычисления) площади ($P \pm \Delta P$), м ²	30±2
3	Формула, примененная для вычисления предельной погрешности определения площади земельного участка, с подставленными значениями и итоговые (вычисленные) значения (ΔP), м ²	$\Delta P = 3.5 * M_t * \sqrt{P} = 3.5 * 0.10 * \sqrt{30} = 2$
4	Площадь земельного участка согласно сведениям Единого государственного реестра недвижимости (Ркад), м ²	30
5	Оценка расхождения Р и Ркад (Р-Ркад), м ²	0
6	Предельные минимальный и максимальный размеры земельного участка (Рмин и Рмакс), м ²	Рмин = 24 Рмакс = 50
7	Вид (виды) разрешенного использования	-
7.1	Дополнительные сведения об использовании земельного участка	-
8	Кадастровый или иной государственный учетный номер (инвентарный) здания, сооружения, объекта незавершенного строительства, расположенного на земельном участке	32:02:0220604:552
9	Сведения о земельных участках (землях общего пользования, территории общего пользования), посредством которых обеспечивается доступ	:ЗУ1
10	Иные сведения	-

4. Пояснения к сведениям об уточняемом земельном участке с кадастровым номером 32:02:0220604:96

--

1. Сведения о характерных точках границ уточняемого земельного участка с кадастровым номером 32:02:0220604:189

Система координат МСК-32

Зона № 2

Обозначение характерных точек границ	Координаты, м				Метод определения координат	Формулы, примененные для расчета средней квадратической погрешности определения координат характерных точек границ (Mt), с подставленными в такие формулы значениями и итоговые (вычисленные) значения Mt, м	Описание закрепления точки
	содержатся в Едином государственном реестре недвижимости		определены в результате выполнения комплексных кадастровых работ				
	X	Y	X	Y			
1	2	3	4	5	6	7	8
н266У	-	-	490757.83	2172375.63	спутн.	0.10	-
н267У	-	-	490757.46	2172379.91	спутн.	0.10	-
н264У	-	-	490757.25	2172379.89	спутн.	0.10	-
н265У	-	-	490747.96	2172378.97	спутн.	0.10	-
н268У	-	-	490748.31	2172374.97	спутн.	0.10	-
н269У	-	-	490757.59	2172375.62	спутн.	0.10	-
н266У	-	-	490757.83	2172375.63	спутн.	0.10	-

2. Сведения о частях границ уточняемого земельного участка с кадастровым номером 32:02:0220604:189

Обозначение части границы		Горизонтальное проложение (S), м	Описание прохождения части границы	Сведения о согласовании местоположения границ (согласовано/спорное)
от т.	до т.			
1	2	3	4	5
н266У	н267У	4.30	-	-
н267У	н264У	0.21	-	-
н264У	н265У	9.34	-	-
н265У	н268У	4.02	-	-
н268У	н269У	9.30	-	-
н269У	н266У	0.24	-	-

3. Сведения о характеристиках уточняемого земельного участка с кадастровым номером 32:02:0220604:189

№ п/п	Наименование характеристики земельного участка	Значение характеристики
1	2	3
1	Адрес земельного участка	Российская Федерация, Брянская область, муниципальный район Брянский, сельское поселение Снежское, поселок Путевка, гаражно-строительный кооп. Восход-2, земельный участок 112
1.1	Сведения о местоположении земельного участка (при отсутствии адреса) в структурированном в соответствии с федеральной информационной адресной системой виде	-
1.2	Дополнительные сведения о местоположении земельного участка	-
2	Площадь земельного участка ± величина погрешности определения (вычисления) площади ($P \pm \Delta P$), м ²	40±2
3	Формула, примененная для вычисления предельной погрешности определения площади земельного участка, с подставленными значениями и итоговые (вычисленные) значения (ΔP), м ²	$\Delta P = 3.5 * M_t * \sqrt{P} = 3.5 * 0.10 * \sqrt{40} = 2$
4	Площадь земельного участка согласно сведениям Единого государственного реестра недвижимости (Ркад), м ²	40
5	Оценка расхождения Р и Ркад ($P - P_{кад}$), м ²	0
6	Предельные минимальный и максимальный размеры земельного участка (Рмин и Рмакс), м ²	Рмин = 24 Рмакс = 50
7	Вид (виды) разрешенного использования	-
7.1	Дополнительные сведения об использовании земельного участка	-
8	Кадастровый или иной государственный учетный номер (инвентарный) здания, сооружения, объекта незавершенного строительства, расположенного на земельном участке	32:02:0220604:408
9	Сведения о земельных участках (землях общего пользования, территории общего пользования), посредством которых обеспечивается доступ	:3У1
10	Иные сведения	-

4. Пояснения к сведениям об уточняемом земельном участке с кадастровым номером 32:02:0220604:189

--

1. Сведения о характерных точках границ уточняемого земельного участка с кадастровым номером 32:02:0220604:190

Система координат МСК-32

Зона № 2

Обозначение характерных точек границ	Координаты, м				Метод определения координат	Формулы, примененные для расчета средней квадратической погрешности определения координат характерных точек границ (Mt), с подставленными в такие формулы значениями и итоговые (вычисленные) значения Mt, м	Описание закрепления точки
	содержатся в Едином государственном реестре недвижимости		определены в результате выполнения комплексных кадастровых работ				
	X	Y	X	Y			
1	2	3	4	5	6	7	8
н270У	-	-	490757.97	2172370.94	спутн.	0.10	-
н269У	-	-	490757.59	2172375.62	спутн.	0.10	-
н268У	-	-	490748.31	2172374.97	спутн.	0.10	-
н271У	-	-	490748.69	2172370.30	спутн.	0.10	-
н272У	-	-	490755.08	2172370.74	спутн.	0.10	-
н270У	-	-	490757.97	2172370.94	спутн.	0.10	-

2. Сведения о частях границ уточняемого земельного участка с кадастровым номером 32:02:0220604:190

Обозначение части границы		Горизонтальное проложение (S), м	Описание прохождения части границы	Сведения о согласовании местоположения границ (согласовано/спорное)
от т.	до т.			
1	2	3	4	5
н270У	н269У	4.70	-	-
н269У	н268У	9.30	-	-
н268У	н271У	4.69	-	-
н271У	н272У	6.41	-	-
н272У	н270У	2.90	-	-

3. Сведения о характеристиках уточняемого земельного участка с кадастровым номером 32:02:0220604:190

№ п/п	Наименование характеристики земельного участка	Значение характеристики
1	2	3
1	Адрес земельного участка	Российская Федерация, Брянская область, муниципальный район Брянский, сельское поселение Снежское, поселок Путевка, гаражно-строительный кооп. Восход-2, земельный участок 113
1.1	Сведения о местоположении земельного участка (при отсутствии адреса) в структурированном в соответствии с федеральной информационной адресной системой виде	-
1.2	Дополнительные сведения о местоположении земельного участка	-
2	Площадь земельного участка ± величина погрешности определения (вычисления) площади ($P \pm \Delta P$), м ²	44±2
3	Формула, примененная для вычисления предельной погрешности определения площади земельного участка, с подставленными значениями и итоговые (вычисленные) значения (ΔP), м ²	$\Delta P = 3.5 * M_t * \sqrt{P} = 3.5 * 0.10 * \sqrt{44} = 2$
4	Площадь земельного участка согласно сведениям Единого государственного реестра недвижимости (Ркад), м ²	42
5	Оценка расхождения Р и Ркад ($P - P_{кад}$), м ²	2
6	Предельные минимальный и максимальный размеры земельного участка (Рмин и Рмакс), м ²	Рмин = 24 Рмакс = 50
7	Вид (виды) разрешенного использования	-
7.1	Дополнительные сведения об использовании земельного участка	-
8	Кадастровый или иной государственный учетный номер (инвентарный) здания, сооружения, объекта незавершенного строительства, расположенного на земельном участке	32:02:0220604:434
9	Сведения о земельных участках (землях общего пользования, территории общего пользования), посредством которых обеспечивается доступ	:ЗУ1
10	Иные сведения	-

4. Пояснения к сведениям об уточняемом земельном участке с кадастровым номером 32:02:0220604:190

--

1. Сведения о характерных точках границ уточняемого земельного участка с кадастровым номером 32:02:0220604:191

Система координат МСК-32

Зона № 2

Обозначение характерных точек границ	Координаты, м				Метод определения координат	Формулы, примененные для расчета средней квадратической погрешности определения координат характерных точек границ (Mt), с подставленными в такие формулы значениями и итоговые (вычисленные) значения Mt, м	Описание закрепления точки
	содержатся в Едином государственном реестре недвижимости		определены в результате выполнения комплексных кадастровых работ				
	X	Y	X	Y			
1	2	3	4	5	6	7	8
н278У	-	-	490755.86	2172360.93	спутн.	0.10	-
н277У	-	-	490755.49	2172365.72	спутн.	0.10	-
н276У	-	-	490749.29	2172365.12	спутн.	0.10	-
н279У	-	-	490749.72	2172360.42	спутн.	0.10	-
н278У	-	-	490755.86	2172360.93	спутн.	0.10	-

2. Сведения о частях границ уточняемого земельного участка с кадастровым номером 32:02:0220604:191

Обозначение части границы		Горизонтальное проложение (S), м	Описание прохождения части границы	Сведения о согласовании местоположения границ (согласовано/спорное)
от т.	до т.			
1	2	3	4	5
н278У	н277У	4.80	-	-
н277У	н276У	6.23	-	-
н276У	н279У	4.72	-	-
н279У	н278У	6.16	-	-

3. Сведения о характеристиках уточняемого земельного участка с кадастровым номером 32:02:0220604:191

№ п/п	Наименование характеристики земельного участка	Значение характеристики
1	2	3
1	Адрес земельного участка	Российская Федерация, Брянская область, муниципальный район Брянский, сельское поселение Снежское, поселок Путевка, гаражно-строительный кооп. Восход-2, земельный участок 115
1.1	Сведения о местоположении земельного участка (при отсутствии адреса) в структурированном в соответствии с федеральной информационной адресной системой виде	-
1.2	Дополнительные сведения о местоположении земельного участка	-
2	Площадь земельного участка ± величина погрешности определения (вычисления) площади ($P \pm \Delta P$), м ²	30±2
3	Формула, примененная для вычисления предельной погрешности определения площади земельного участка, с подставленными значениями и итоговые (вычисленные) значения (ΔP), м ²	$\Delta P = 3.5 * M_t * \sqrt{P} = 3.5 * 0.10 * \sqrt{30} = 2$
4	Площадь земельного участка согласно сведениям Единого государственного реестра недвижимости (Ркад), м ²	29
5	Оценка расхождения Р и Ркад ($P - P_{кад}$), м ²	1
6	Предельные минимальный и максимальный размеры земельного участка (Рмин и Рмакс), м ²	Рмин = 24 Рмакс = 50
7	Вид (виды) разрешенного использования	-
7.1	Дополнительные сведения об использовании земельного участка	-
8	Кадастровый или иной государственный учетный номер (инвентарный) здания, сооружения, объекта незавершенного строительства, расположенного на земельном участке	32:02:0220604:483
9	Сведения о земельных участках (землях общего пользования, территории общего пользования), посредством которых обеспечивается доступ	:3У1
10	Иные сведения	-

4. Пояснения к сведениям об уточняемом земельном участке с кадастровым номером 32:02:0220604:191

--

1. Сведения о характерных точках границ уточняемого земельного участка с кадастровым номером 32:02:0220604:192

Система координат МСК-32

Зона № 2

Обозначение характерных точек границ	Координаты, м				Метод определения координат	Формулы, примененные для расчета средней квадратической погрешности определения координат характерных точек границ (Mt), с подставленными в такие формулы значениями и итоговые (вычисленные) значения Mt, м	Описание закрепления точки
	содержатся в Едином государственном реестре недвижимости		определены в результате выполнения комплексных кадастровых работ				
	X	Y	X	Y			
1	2	3	4	5	6	7	8
н280У	-	-	490759.19	2172356.51	спутн.	0.10	-
н281У	-	-	490758.81	2172361.18	спутн.	0.10	-
н278У	-	-	490755.86	2172360.93	спутн.	0.10	-
н279У	-	-	490749.72	2172360.42	спутн.	0.10	-
н282У	-	-	490749.95	2172355.72	спутн.	0.10	-
н283У	-	-	490756.43	2172356.28	спутн.	0.10	-
н280У	-	-	490759.19	2172356.51	спутн.	0.10	-

2. Сведения о частях границ уточняемого земельного участка с кадастровым номером 32:02:0220604:192

Обозначение части границы		Горизонтальное проложение (S), м	Описание прохождения части границы	Сведения о согласовании местоположения границ (согласовано/спорное)
от т.	до т.			
1	2	3	4	5
н280У	н281У	4.69	-	-
н281У	н278У	2.96	-	-
н278У	н279У	6.16	-	-
н279У	н282У	4.71	-	-
н282У	н283У	6.50	-	-
н283У	н280У	2.77	-	-

3. Сведения о характеристиках уточняемого земельного участка с кадастровым номером 32:02:0220604:192

№ п/п	Наименование характеристики земельного участка	Значение характеристики
1	2	3
1	Адрес земельного участка	Российская Федерация, Брянская область, муниципальный район Брянский, сельское поселение Снежское, поселок Путевка, гаражно-строительный кооп. Восход-2, земельный участок 116
1.1	Сведения о местоположении земельного участка (при отсутствии адреса) в структурированном в соответствии с федеральной информационной адресной системой виде	-
1.2	Дополнительные сведения о местоположении земельного участка	-
2	Площадь земельного участка ± величина погрешности определения (вычисления) площади ($P \pm \Delta P$), м ²	43±2
3	Формула, примененная для вычисления предельной погрешности определения площади земельного участка, с подставленными значениями и итоговые (вычисленные) значения (ΔP), м ²	$\Delta P = 3.5 * M_t * \sqrt{P} = 3.5 * 0.10 * \sqrt{43} = 2$
4	Площадь земельного участка согласно сведениям Единого государственного реестра недвижимости (Ркад), м ²	42
5	Оценка расхождения Р и Ркад ($P - P_{кад}$), м ²	1
6	Предельные минимальный и максимальный размеры земельного участка (Рмин и Рмакс), м ²	Рмин = 24 Рмакс = 50
7	Вид (виды) разрешенного использования	-
7.1	Дополнительные сведения об использовании земельного участка	-
8	Кадастровый или иной государственный учетный номер (инвентарный) здания, сооружения, объекта незавершенного строительства, расположенного на земельном участке	32:02:0220604:414
9	Сведения о земельных участках (землях общего пользования, территории общего пользования), посредством которых обеспечивается доступ	:ЗУ1
10	Иные сведения	-

4. Пояснения к сведениям об уточняемом земельном участке с кадастровым номером 32:02:0220604:192

--

1. Сведения о характерных точках границ уточняемого земельного участка с кадастровым номером 32:02:0220604:297

Система координат МСК-32

Зона № 2

Обозначение характерных точек границ	Координаты, м				Метод определения координат	Формулы, примененные для расчета средней квадратической погрешности определения координат характерных точек границ (Mt), с подставленными в такие формулы значениями и итоговые (вычисленные) значения Mt, м	Описание закрепления точки
	содержатся в Едином государственном реестре недвижимости		определены в результате выполнения комплексных кадастровых работ				
	X	Y	X	Y			
1	2	3	4	5	6	7	8
н284У	-	-	490759.49	2172351.62	спутн.	0.10	-
н280У	-	-	490759.19	2172356.51	спутн.	0.10	-
н283У	-	-	490756.43	2172356.28	спутн.	0.10	-
н282У	-	-	490749.95	2172355.72	спутн.	0.10	-
н285У	-	-	490749.81	2172355.71	спутн.	0.10	-
н286У	-	-	490749.95	2172351.12	спутн.	0.10	-
н287У	-	-	490756.59	2172351.47	спутн.	0.10	-
н284У	-	-	490759.49	2172351.62	спутн.	0.10	-

2. Сведения о частях границ уточняемого земельного участка с кадастровым номером 32:02:0220604:297

Обозначение части границы		Горизонтальное проложение (S), м	Описание прохождения части границы	Сведения о согласовании местоположения границ (согласовано/спорное)
от т.	до т.			
1	2	3	4	5
н284У	н280У	4.90	-	-
н280У	н283У	2.77	-	-
н283У	н282У	6.50	-	-
н282У	н285У	0.14	-	-
н285У	н286У	4.59	-	-
н286У	н287У	6.65	-	-
н287У	н284У	2.90	-	-

3. Сведения о характеристиках уточняемого земельного участка с кадастровым номером 32:02:0220604:297

№ п/п	Наименование характеристики земельного участка	Значение характеристики
1	2	3
1	Адрес земельного участка	Российская Федерация, Брянская область, муниципальный район Брянский, сельское поселение Снежское, поселок Путевка, гаражно-строительный кооп. Восход-2, земельный участок 117
1.1	Сведения о местоположении земельного участка (при отсутствии адреса) в структурированном в соответствии с федеральной информационной адресной системой виде	-
1.2	Дополнительные сведения о местоположении земельного участка	-
2	Площадь земельного участка ± величина погрешности определения (вычисления) площади ($P \pm \Delta P$), м ²	45±2
3	Формула, примененная для вычисления предельной погрешности определения площади земельного участка, с подставленными значениями и итоговые (вычисленные) значения (ΔP), м ²	$\Delta P = 3.5 * M_t * \sqrt{P} = 3.5 * 0.10 * \sqrt{45} = 2$
4	Площадь земельного участка согласно сведениям Единого государственного реестра недвижимости (Ркад), м ²	45
5	Оценка расхождения Р и Ркад ($P - P_{кад}$), м ²	0
6	Предельные минимальный и максимальный размеры земельного участка (Рмин и Рмакс), м ²	Рмин = 24 Рмакс = 50
7	Вид (виды) разрешенного использования	-
7.1	Дополнительные сведения об использовании земельного участка	-
8	Кадастровый или иной государственный учетный номер (инвентарный) здания, сооружения, объекта незавершенного строительства, расположенного на земельном участке	32:02:0173513:72
9	Сведения о земельных участках (землях общего пользования, территории общего пользования), посредством которых обеспечивается доступ	:3У1
10	Иные сведения	-

4. Пояснения к сведениям об уточняемом земельном участке с кадастровым номером 32:02:0220604:297

--

1. Сведения о характерных точках границ уточняемого земельного участка с кадастровым номером 32:02:0220604:308

Система координат МСК-32

Зона № 2

Обозначение характерных точек границ	Координаты, м				Метод определения координат	Формулы, примененные для расчета средней квадратической погрешности определения координат характерных точек границ (Mt), с подставленными в такие формулы значениями и итоговые (вычисленные) значения Mt, м	Описание закрепления точки
	содержатся в Едином государственном реестре недвижимости		определены в результате выполнения комплексных кадастровых работ				
	X	Y	X	Y			
1	2	3	4	5	6	7	8
н288У	-	-	490756.53	2172347.32	спутн.	0.10	-
н287У	-	-	490756.59	2172351.47	спутн.	0.10	-
н286У	-	-	490749.95	2172351.12	спутн.	0.10	-
н289У	-	-	490750.10	2172347.04	спутн.	0.10	-
н288У	-	-	490756.53	2172347.32	спутн.	0.10	-

2. Сведения о частях границ уточняемого земельного участка с кадастровым номером 32:02:0220604:308

Обозначение части границы		Горизонтальное проложение (S), м	Описание прохождения части границы	Сведения о согласовании местоположения границ (согласовано/спорное)
от т.	до т.			
1	2	3	4	5
н288У	н287У	4.15	-	-
н287У	н286У	6.65	-	-
н286У	н289У	4.08	-	-
н289У	н288У	6.44	-	-

3. Сведения о характеристиках уточняемого земельного участка с кадастровым номером 32:02:0220604:308

№ п/п	Наименование характеристики земельного участка	Значение характеристики
1	2	3
1	Адрес земельного участка	Российская Федерация, Брянская область, муниципальный район Брянский, сельское поселение Снежское, поселок Путевка, гаражно-строительный кооп. Восход-2, земельный участок 118
1.1	Сведения о местоположении земельного участка (при отсутствии адреса) в структурированном в соответствии с федеральной информационной адресной системой виде	-
1.2	Дополнительные сведения о местоположении земельного участка	-
2	Площадь земельного участка ± величина погрешности определения (вычисления) площади ($P \pm \Delta P$), м ²	27±2
3	Формула, примененная для вычисления предельной погрешности определения площади земельного участка, с подставленными значениями и итоговые (вычисленные) значения (ΔP), м ²	$\Delta P = 3.5 * M_t * \sqrt{P} = 3.5 * 0.10 * \sqrt{27} = 2$
4	Площадь земельного участка согласно сведениям Единого государственного реестра недвижимости (Ркад), м ²	27
5	Оценка расхождения Р и Ркад ($P - P_{кад}$), м ²	0
6	Предельные минимальный и максимальный размеры земельного участка (Рмин и Рмакс), м ²	Рмин = 24 Рмакс = 50
7	Вид (виды) разрешенного использования	-
7.1	Дополнительные сведения об использовании земельного участка	-
8	Кадастровый или иной государственный учетный номер (инвентарный) здания, сооружения, объекта незавершенного строительства, расположенного на земельном участке	32:02:0220604:507
9	Сведения о земельных участках (землях общего пользования, территории общего пользования), посредством которых обеспечивается доступ	:ЗУ1
10	Иные сведения	-

4. Пояснения к сведениям об уточняемом земельном участке с кадастровым номером 32:02:0220604:308

--

1. Сведения о характерных точках границ уточняемого земельного участка с кадастровым номером 32:02:0220604:71

Система координат МСК-32

Зона № 2

Обозначение характерных точек границ	Координаты, м				Метод определения координат	Формулы, примененные для расчета средней квадратической погрешности определения координат характерных точек границ (Mt), с подставленными в такие формулы значениями и итоговые (вычисленные) значения Mt, м	Описание закрепления точки
	содержатся в Едином государственном реестре недвижимости		определены в результате выполнения комплексных кадастровых работ				
	X	Y	X	Y			
1	2	3	4	5	6	7	8
н290У	-	-	490756.46	2172342.58	спутн.	0.10	-
н288У	-	-	490756.53	2172347.32	спутн.	0.10	-
н289У	-	-	490750.10	2172347.04	спутн.	0.10	-
н291У	-	-	490750.14	2172342.56	спутн.	0.10	-
н290У	-	-	490756.46	2172342.58	спутн.	0.10	-

2. Сведения о частях границ уточняемого земельного участка с кадастровым номером 32:02:0220604:71

Обозначение части границы		Горизонтальное проложение (S), м	Описание прохождения части границы	Сведения о согласовании местоположения границ (согласовано/спорное)
от т.	до т.			
1	2	3	4	5
н290У	н288У	4.74	-	-
н288У	н289У	6.44	-	-
н289У	н291У	4.48	-	-
н291У	н290У	6.32	-	-

3. Сведения о характеристиках уточняемого земельного участка с кадастровым номером 32:02:0220604:71

№ п/п	Наименование характеристики земельного участка	Значение характеристики
1	2	3
1	Адрес земельного участка	Российская Федерация, Брянская область, муниципальный район Брянский, сельское поселение Снежское, поселок Путевка, гаражно-строительный кооп. Восход-2, земельный участок 119
1.1	Сведения о местоположении земельного участка (при отсутствии адреса) в структурированном в соответствии с федеральной информационной адресной системой виде	-
1.2	Дополнительные сведения о местоположении земельного участка	-
2	Площадь земельного участка ± величина погрешности определения (вычисления) площади ($P \pm \Delta P$), м ²	29±2
3	Формула, примененная для вычисления предельной погрешности определения площади земельного участка, с подставленными значениями и итоговые (вычисленные) значения (ΔP), м ²	$\Delta P = 3.5 * M_t * \sqrt{P} = 3.5 * 0.10 * \sqrt{29} = 2$
4	Площадь земельного участка согласно сведениям Единого государственного реестра недвижимости (Ркад), м ²	28
5	Оценка расхождения Р и Ркад ($P - P_{кад}$), м ²	1
6	Предельные минимальный и максимальный размеры земельного участка (Рмин и Рмакс), м ²	Рмин = 24 Рмакс = 50
7	Вид (виды) разрешенного использования	-
7.1	Дополнительные сведения об использовании земельного участка	-
8	Кадастровый или иной государственный учетный номер (инвентарный) здания, сооружения, объекта незавершенного строительства, расположенного на земельном участке	32:02:0220604:525
9	Сведения о земельных участках (землях общего пользования, территории общего пользования), посредством которых обеспечивается доступ	:3У1
10	Иные сведения	-

4. Пояснения к сведениям об уточняемом земельном участке с кадастровым номером 32:02:0220604:71

--

1. Сведения о характерных точках границ уточняемого земельного участка с кадастровым номером 32:02:0220604:92

Система координат МСК-32

Зона № 2

Обозначение характерных точек границ	Координаты, м				Метод определения координат	Формулы, примененные для расчета средней квадратической погрешности определения координат характерных точек границ (Mt), с подставленными в такие формулы значениями и итоговые (вычисленные) значения Mt, м	Описание закрепления точки
	содержатся в Едином государственном реестре недвижимости		определены в результате выполнения комплексных кадастровых работ				
	X	Y	X	Y			
1	2	3	4	5	6	7	8
н300У	-	-	490757.76	2172321.08	спутн.	0.10	-
н301У	-	-	490757.48	2172326.75	спутн.	0.10	-
н296У	-	-	490756.83	2172326.72	спутн.	0.10	-
н299У	-	-	490751.13	2172326.46	спутн.	0.10	-
н302У	-	-	490751.42	2172320.81	спутн.	0.10	-
н300У	-	-	490757.76	2172321.08	спутн.	0.10	-

2. Сведения о частях границ уточняемого земельного участка с кадастровым номером 32:02:0220604:92

Обозначение части границы		Горизонтальное проложение (S), м	Описание прохождения части границы	Сведения о согласовании местоположения границ (согласовано/спорное)
от т.	до т.			
1	2	3	4	5
н300У	н301У	5.68	-	-
н301У	н296У	0.65	-	-
н296У	н299У	5.71	-	-
н299У	н302У	5.66	-	-
н302У	н300У	6.35	-	-

3. Сведения о характеристиках уточняемого земельного участка с кадастровым номером 32:02:0220604:92

№ п/п	Наименование характеристики земельного участка	Значение характеристики
1	2	3
1	Адрес земельного участка	Российская Федерация, Брянская область, муниципальный район Брянский, сельское поселение Снежское, поселок Путевка, гаражно-строительный кооп. Восход-2, земельный участок 123
1.1	Сведения о местоположении земельного участка (при отсутствии адреса) в структурированном в соответствии с федеральной информационной адресной системой виде	-
1.2	Дополнительные сведения о местоположении земельного участка	-
2	Площадь земельного участка ± величина погрешности определения (вычисления) площади ($P \pm \Delta P$), м ²	36±2
3	Формула, примененная для вычисления предельной погрешности определения площади земельного участка, с подставленными значениями и итоговые (вычисленные) значения (ΔP), м ²	$\Delta P = 3.5 * M_t * \sqrt{P} = 3.5 * 0.10 * \sqrt{36} = 2$
4	Площадь земельного участка согласно сведениям Единого государственного реестра недвижимости (Ркад), м ²	36
5	Оценка расхождения Р и Ркад ($P - P_{кад}$), м ²	0
6	Предельные минимальный и максимальный размеры земельного участка (Рмин и Рмакс), м ²	Рмин = 24 Рмакс = 50
7	Вид (виды) разрешенного использования	-
7.1	Дополнительные сведения об использовании земельного участка	-
8	Кадастровый или иной государственный учетный номер (инвентарный) здания, сооружения, объекта незавершенного строительства, расположенного на земельном участке	32:02:0220604:577
9	Сведения о земельных участках (землях общего пользования, территории общего пользования), посредством которых обеспечивается доступ	:3У1
10	Иные сведения	-

4. Пояснения к сведениям об уточняемом земельном участке с кадастровым номером 32:02:0220604:92

--

1. Сведения о характерных точках границ уточняемого земельного участка с кадастровым номером 32:02:0220604:314

Система координат МСК-32

Зона № 2

Обозначение характерных точек границ	Координаты, м				Метод определения координат	Формулы, примененные для расчета средней квадратической погрешности определения координат характерных точек границ (Mt), с подставленными в такие формулы значениями и итоговые (вычисленные) значения Mt, м	Описание закрепления точки
	содержатся в Едином государственном реестре недвижимости		определены в результате выполнения комплексных кадастровых работ				
	X	Y	X	Y			
1	2	3	4	5	6	7	8
н308У	-	-	490757.81	2172304.92	спутн.	0.10	-
н305У	-	-	490757.74	2172310.37	спутн.	0.10	-
н307У	-	-	490751.65	2172310.22	спутн.	0.10	-
н309У	-	-	490751.75	2172304.78	спутн.	0.10	-
н308У	-	-	490757.81	2172304.92	спутн.	0.10	-

2. Сведения о частях границ уточняемого земельного участка с кадастровым номером 32:02:0220604:314

Обозначение части границы		Горизонтальное проложение (S), м	Описание прохождения части границы	Сведения о согласовании местоположения границ (согласовано/спорное)
от т.	до т.			
1	2	3	4	5
н308У	н305У	5.45	-	-
н305У	н307У	6.09	-	-
н307У	н309У	5.44	-	-
н309У	н308У	6.06	-	-

3. Сведения о характеристиках уточняемого земельного участка с кадастровым номером 32:02:0220604:314

№ п/п	Наименование характеристики земельного участка	Значение характеристики
1	2	3
1	Адрес земельного участка	Российская Федерация, Брянская область, муниципальный район Брянский, сельское поселение Снежское, поселок Путевка, гаражно-строительный кооп. Восход-2, земельный участок 126
1.1	Сведения о местоположении земельного участка (при отсутствии адреса) в структурированном в соответствии с федеральной информационной адресной системой виде	-
1.2	Дополнительные сведения о местоположении земельного участка	-
2	Площадь земельного участка ± величина погрешности определения (вычисления) площади ($P \pm \Delta P$), м ²	33±2
3	Формула, примененная для вычисления предельной погрешности определения площади земельного участка, с подставленными значениями и итоговые (вычисленные) значения (ΔP), м ²	$\Delta P = 3.5 * M_t * \sqrt{P} = 3.5 * 0.10 * \sqrt{33} = 2$
4	Площадь земельного участка согласно сведениям Единого государственного реестра недвижимости (Ркад), м ²	32
5	Оценка расхождения Р и Ркад ($P - P_{кад}$), м ²	1
6	Предельные минимальный и максимальный размеры земельного участка (Рмин и Рмакс), м ²	Рмин = 24 Рмакс = 50
7	Вид (виды) разрешенного использования	-
7.1	Дополнительные сведения об использовании земельного участка	-
8	Кадастровый или иной государственный учетный номер (инвентарный) здания, сооружения, объекта незавершенного строительства, расположенного на земельном участке	32:02:0220604:512
9	Сведения о земельных участках (землях общего пользования, территории общего пользования), посредством которых обеспечивается доступ	:ЗУ1
10	Иные сведения	-

4. Пояснения к сведениям об уточняемом земельном участке с кадастровым номером 32:02:0220604:314

--

1. Сведения о характерных точках границ уточняемого земельного участка с кадастровым номером 32:02:0220604:64

Система координат МСК-32

Зона № 2

Обозначение характерных точек границ	Координаты, м				Метод определения координат	Формулы, примененные для расчета средней квадратической погрешности определения координат характерных точек границ (Mt), с подставленными в такие формулы значениями и итоговые (вычисленные) значения Mt, м	Описание закрепления точки
	содержатся в Едином государственном реестре недвижимости		определены в результате выполнения комплексных кадастровых работ				
	X	Y	X	Y			
1	2	3	4	5	6	7	8
н310У	-	-	490757.25	2172300.01	спутн.	0.10	-
н308У	-	-	490757.81	2172304.92	спутн.	0.10	-
н309У	-	-	490751.75	2172304.78	спутн.	0.10	-
н311У	-	-	490751.39	2172300.41	спутн.	0.10	-
н310У	-	-	490757.25	2172300.01	спутн.	0.10	-

2. Сведения о частях границ уточняемого земельного участка с кадастровым номером 32:02:0220604:64

Обозначение части границы		Горизонтальное проложение (S), м	Описание прохождения части границы	Сведения о согласовании местоположения границ (согласовано/спорное)
от т.	до т.			
1	2	3	4	5
н310У	н308У	4.94	-	-
н308У	н309У	6.06	-	-
н309У	н311У	4.38	-	-
н311У	н310У	5.87	-	-

3. Сведения о характеристиках уточняемого земельного участка с кадастровым номером 32:02:0220604:64

№ п/п	Наименование характеристики земельного участка	Значение характеристики
1	2	3
1	Адрес земельного участка	Российская Федерация, Брянская область, муниципальный район Брянский, сельское поселение Снежское, поселок Путевка, гаражно-строительный кооп. Восход-2, земельный участок 127
1.1	Сведения о местоположении земельного участка (при отсутствии адреса) в структурированном в соответствии с федеральной информационной адресной системой виде	-
1.2	Дополнительные сведения о местоположении земельного участка	-
2	Площадь земельного участка ± величина погрешности определения (вычисления) площади ($P \pm \Delta P$), м ²	28±2
3	Формула, примененная для вычисления предельной погрешности определения площади земельного участка, с подставленными значениями и итоговые (вычисленные) значения (ΔP), м ²	$\Delta P = 3.5 * M_t * \sqrt{P} = 3.5 * 0.10 * \sqrt{28} = 2$
4	Площадь земельного участка согласно сведениям Единого государственного реестра недвижимости (Ркад), м ²	28
5	Оценка расхождения Р и Ркад ($P - P_{кад}$), м ²	0
6	Предельные минимальный и максимальный размеры земельного участка (Рмин и Рмакс), м ²	Рмин = 24 Рмакс = 50
7	Вид (виды) разрешенного использования	-
7.1	Дополнительные сведения об использовании земельного участка	-
8	Кадастровый или иной государственный учетный номер (инвентарный) здания, сооружения, объекта незавершенного строительства, расположенного на земельном участке	32:02:0220604:558
9	Сведения о земельных участках (землях общего пользования, территории общего пользования), посредством которых обеспечивается доступ	:3У1
10	Иные сведения	-

4. Пояснения к сведениям об уточняемом земельном участке с кадастровым номером 32:02:0220604:64

--

1. Сведения о характерных точках границ уточняемого земельного участка с кадастровым номером 32:02:0220604:47

Система координат МСК-32

Зона № 2

Обозначение характерных точек границ	Координаты, м				Метод определения координат	Формулы, примененные для расчета средней квадратической погрешности определения координат характерных точек границ (Mt), с подставленными в такие формулы значениями и итоговые (вычисленные) значения Mt, м	Описание закрепления точки
	содержатся в Едином государственном реестре недвижимости		определены в результате выполнения комплексных кадастровых работ				
	X	Y	X	Y			
1	2	3	4	5	6	7	8
н314У	-	-	490756.28	2172291.55	спутн.	0.10	-
н312У	-	-	490756.82	2172296.12	спутн.	0.10	-
н313У	-	-	490750.97	2172296.31	спутн.	0.10	-
н315У	-	-	490750.57	2172291.52	спутн.	0.10	-
н316У	-	-	490755.88	2172291.55	спутн.	0.10	-
н314У	-	-	490756.28	2172291.55	спутн.	0.10	-

2. Сведения о частях границ уточняемого земельного участка с кадастровым номером 32:02:0220604:47

Обозначение части границы		Горизонтальное проложение (S), м	Описание прохождения части границы	Сведения о согласовании местоположения границ (согласовано/спорное)
от т.	до т.			
1	2	3	4	5
н314У	н312У	4.60	-	-
н312У	н313У	5.85	-	-
н313У	н315У	4.81	-	-
н315У	н316У	5.31	-	-
н316У	н314У	0.40	-	-

3. Сведения о характеристиках уточняемого земельного участка с кадастровым номером 32:02:0220604:47

№ п/п	Наименование характеристики земельного участка	Значение характеристики
1	2	3
1	Адрес земельного участка	Российская Федерация, Брянская область, муниципальный район Брянский, сельское поселение Снежское, поселок Путевка, гаражно-строительный кооп. Восход-2, земельный участок 129
1.1	Сведения о местоположении земельного участка (при отсутствии адреса) в структурированном в соответствии с федеральной информационной адресной системой виде	-
1.2	Дополнительные сведения о местоположении земельного участка	-
2	Площадь земельного участка ± величина погрешности определения (вычисления) площади ($P \pm \Delta P$), м ²	27±2
3	Формула, примененная для вычисления предельной погрешности определения площади земельного участка, с подставленными значениями и итоговые (вычисленные) значения (ΔP), м ²	$\Delta P = 3.5 * M_t * \sqrt{P} = 3.5 * 0.10 * \sqrt{27} = 2$
4	Площадь земельного участка согласно сведениям Единого государственного реестра недвижимости (Ркад), м ²	26
5	Оценка расхождения Р и Ркад ($P - P_{кад}$), м ²	1
6	Предельные минимальный и максимальный размеры земельного участка (Рмин и Рмакс), м ²	Рмин = 24 Рмакс = 50
7	Вид (виды) разрешенного использования	-
7.1	Дополнительные сведения об использовании земельного участка	-
8	Кадастровый или иной государственный учетный номер (инвентарный) здания, сооружения, объекта незавершенного строительства, расположенного на земельном участке	32:02:0220604:411
9	Сведения о земельных участках (землях общего пользования, территории общего пользования), посредством которых обеспечивается доступ	:3У1
10	Иные сведения	-

4. Пояснения к сведениям об уточняемом земельном участке с кадастровым номером 32:02:0220604:47

--

1. Сведения о характерных точках границ уточняемого земельного участка с кадастровым номером 32:02:0220604:300

Система координат МСК-32

Зона № 2

Обозначение характерных точек границ	Координаты, м				Метод определения координат	Формулы, примененные для расчета средней квадратической погрешности определения координат характерных точек границ (Mt), с подставленными в такие формулы значениями и итоговые (вычисленные) значения Mt, м	Описание закрепления точки
	содержатся в Едином государственном реестре недвижимости		определены в результате выполнения комплексных кадастровых работ				
	X	Y	X	Y			
1	2	3	4	5	6	7	8
н319У	-	-	490754.76	2172281.54	спутн.	0.10	-
н317У	-	-	490755.33	2172286.63	спутн.	0.10	-
н318У	-	-	490750.08	2172287.08	спутн.	0.10	-
н320У	-	-	490749.53	2172281.98	спутн.	0.10	-
н321У	-	-	490753.20	2172281.67	спутн.	0.10	-
н319У	-	-	490754.76	2172281.54	спутн.	0.10	-

2. Сведения о частях границ уточняемого земельного участка с кадастровым номером 32:02:0220604:300

Обозначение части границы		Горизонтальное проложение (S), м	Описание прохождения части границы	Сведения о согласовании местоположения границ (согласовано/спорное)
от т.	до т.			
1	2	3	4	5
н319У	н317У	5.12	-	-
н317У	н318У	5.27	-	-
н318У	н320У	5.13	-	-
н320У	н321У	3.68	-	-
н321У	н319У	1.57	-	-

3. Сведения о характеристиках уточняемого земельного участка с кадастровым номером 32:02:0220604:300

№ п/п	Наименование характеристики земельного участка	Значение характеристики
1	2	3
1	Адрес земельного участка	Российская Федерация, Брянская область, муниципальный район Брянский, сельское поселение Снежское, поселок Путевка, гаражно-строительный кооп. Восход-2, земельный участок 129Б
1.1	Сведения о местоположении земельного участка (при отсутствии адреса) в структурированном в соответствии с федеральной информационной адресной системой виде	-
1.2	Дополнительные сведения о местоположении земельного участка	-
2	Площадь земельного участка ± величина погрешности определения (вычисления) площади ($P \pm \Delta P$), м ²	27±2
3	Формула, примененная для вычисления предельной погрешности определения площади земельного участка, с подставленными значениями и итоговые (вычисленные) значения (ΔP), м ²	$\Delta P = 3.5 * M_t * \sqrt{P} = 3.5 * 0.10 * \sqrt{27} = 2$
4	Площадь земельного участка согласно сведениям Единого государственного реестра недвижимости ($P_{\text{кад}}$), м ²	26
5	Оценка расхождения P и $P_{\text{кад}}$ ($P - P_{\text{кад}}$), м ²	1
6	Предельные минимальный и максимальный размеры земельного участка ($P_{\text{мин}}$ и $P_{\text{макс}}$), м ²	$P_{\text{мин}} = 24$ $P_{\text{макс}} = 50$
7	Вид (виды) разрешенного использования	-
7.1	Дополнительные сведения об использовании земельного участка	-
8	Кадастровый или иной государственный учетный номер (инвентарный) здания, сооружения, объекта незавершенного строительства, расположенного на земельном участке	32:02:0220604:420
9	Сведения о земельных участках (землях общего пользования, территории общего пользования), посредством которых обеспечивается доступ	:3У1
10	Иные сведения	-

4. Пояснения к сведениям об уточняемом земельном участке с кадастровым номером 32:02:0220604:300

--

1. Сведения о характерных точках границ уточняемого земельного участка с кадастровым номером 32:02:0220604:305

Система координат МСК-32

Зона № 2

Обозначение характерных точек границ	Координаты, м				Метод определения координат	Формулы, примененные для расчета средней квадратической погрешности определения координат характерных точек границ (Mt), с подставленными в такие формулы значениями и итоговые (вычисленные) значения Mt, м	Описание закрепления точки
	содержатся в Едином государственном реестре недвижимости		определены в результате выполнения комплексных кадастровых работ				
	X	Y	X	Y			
1	2	3	4	5	6	7	8
н322У	-	-	490753.28	2172279.36	спутн.	0.10	-
н321У	-	-	490753.20	2172281.67	спутн.	0.10	-
н320У	-	-	490749.53	2172281.98	спутн.	0.10	-
н323У	-	-	490744.79	2172282.03	спутн.	0.10	-
н324У	-	-	490744.79	2172281.73	спутн.	0.10	-
н325У	-	-	490744.54	2172281.72	спутн.	0.10	-
н326У	-	-	490744.60	2172275.50	спутн.	0.10	-
н327У	-	-	490750.67	2172275.89	спутн.	0.10	-
н328У	-	-	490750.67	2172276.52	спутн.	0.10	-
н322У	-	-	490753.28	2172279.36	спутн.	0.10	-

2. Сведения о частях границ уточняемого земельного участка с кадастровым номером 32:02:0220604:305

Обозначение части границы		Горизонтальное проложение (S), м	Описание прохождения части границы	Сведения о согласовании местоположения границ (согласовано/спорное)
от т.	до т.			
1	2	3	4	5
н322У	н321У	2.31	-	-
н321У	н320У	3.68	-	-
н320У	н323У	4.74	-	-
н323У	н324У	0.30	-	-
н324У	н325У	0.25	-	-
н325У	н326У	6.22	-	-
н326У	н327У	6.08	-	-
н327У	н328У	0.63	-	-
н328У	н322У	3.86	-	-

3. Сведения о характеристиках уточняемого земельного участка с кадастровым номером 32:02:0220604:305

№ п/п	Наименование характеристики земельного участка	Значение характеристики
1	2	3
1	Адрес земельного участка	Российская Федерация, Брянская область, муниципальный район Брянский, сельское поселение Снежское, поселок Путевка, гаражно-строительный кооп. Восход-2, земельный участок 129В
1.1	Сведения о местоположении земельного участка (при отсутствии адреса) в структурированном в соответствии с федеральной информационной адресной системой виде	-
1.2	Дополнительные сведения о местоположении земельного участка	-
2	Площадь земельного участка ± величина погрешности определения (вычисления) площади ($P \pm \Delta P$), м ²	48±2
3	Формула, примененная для вычисления предельной погрешности определения площади земельного участка, с подставленными значениями и итоговые (вычисленные) значения (ΔP), м ²	$\Delta P = 3.5 * M_t * \sqrt{P} = 3.5 * 0.10 * \sqrt{48} = 2$
4	Площадь земельного участка согласно сведениям Единого государственного реестра недвижимости (Ркад), м ²	48
5	Оценка расхождения Р и Ркад (Р-Ркад), м ²	0
6	Предельные минимальный и максимальный размеры земельного участка (Рмин и Рмакс), м ²	Рмин = 24 Рмакс = 50
7	Вид (виды) разрешенного использования	-
7.1	Дополнительные сведения об использовании земельного участка	-
8	Кадастровый или иной государственный учетный номер (инвентарный) здания, сооружения, объекта незавершенного строительства, расположенного на земельном участке	32:02:0220604:455
9	Сведения о земельных участках (землях общего пользования, территории общего пользования), посредством которых обеспечивается доступ	:3У1
10	Иные сведения	-

4. Пояснения к сведениям об уточняемом земельном участке с кадастровым номером 32:02:0220604:305

--

1. Сведения о характерных точках границ уточняемого земельного участка с кадастровым номером 32:02:0220604:202

Система координат МСК-32

Зона № 2

Обозначение характерных точек границ	Координаты, м				Метод определения координат	Формулы, примененные для расчета средней квадратической погрешности определения координат характерных точек границ (Mt), с подставленными в такие формулы значениями и итоговые (вычисленные) значения Mt, м	Описание закрепления точки
	содержатся в Едином государственном реестре недвижимости		определены в результате выполнения комплексных кадастровых работ				
	X	Y	X	Y			
1	2	3	4	5	6	7	8
н324У	-	-	490744.79	2172281.73	спутн.	0.10	-
н323У	-	-	490744.79	2172282.03	спутн.	0.10	-
н329У	-	-	490744.71	2172286.45	спутн.	0.10	-
н330У	-	-	490738.04	2172286.33	спутн.	0.10	-
н331У	-	-	490737.89	2172286.33	спутн.	0.10	-
н332У	-	-	490737.97	2172281.61	спутн.	0.10	-
н325У	-	-	490744.54	2172281.72	спутн.	0.10	-
н324У	-	-	490744.79	2172281.73	спутн.	0.10	-

2. Сведения о частях границ уточняемого земельного участка с кадастровым номером 32:02:0220604:202

Обозначение части границы		Горизонтальное проложение (S), м	Описание прохождения части границы	Сведения о согласовании местоположения границ (согласовано/спорное)
от т.	до т.			
1	2	3	4	5
н324У	н323У	0.30	-	-
н323У	н329У	4.42	-	-
н329У	н330У	6.67	-	-
н330У	н331У	0.15	-	-
н331У	н332У	4.72	-	-
н332У	н325У	6.57	-	-
н325У	н324У	0.25	-	-

3. Сведения о характеристиках уточняемого земельного участка с кадастровым номером 32:02:0220604:202

№ п/п	Наименование характеристики земельного участка	Значение характеристики
1	2	3
1	Адрес земельного участка	Российская Федерация, Брянская область, муниципальный район Брянский, сельское поселение Снежское, поселок Путевка, гаражно-строительный кооп. Восход-2, земельный участок 130
1.1	Сведения о местоположении земельного участка (при отсутствии адреса) в структурированном в соответствии с федеральной информационной адресной системой виде	-
1.2	Дополнительные сведения о местоположении земельного участка	-
2	Площадь земельного участка ± величина погрешности определения (вычисления) площади ($P \pm \Delta P$), м ²	32±2
3	Формула, примененная для вычисления предельной погрешности определения площади земельного участка, с подставленными значениями и итоговые (вычисленные) значения (ΔP), м ²	$\Delta P = 3.5 * M_t * \sqrt{P} = 3.5 * 0.10 * \sqrt{32} = 2$
4	Площадь земельного участка согласно сведениям Единого государственного реестра недвижимости (Ркад), м ²	30
5	Оценка расхождения Р и Ркад ($P - P_{кад}$), м ²	2
6	Предельные минимальный и максимальный размеры земельного участка (Рмин и Рмакс), м ²	Рмин = 24 Рмакс = 50
7	Вид (виды) разрешенного использования	-
7.1	Дополнительные сведения об использовании земельного участка	-
8	Кадастровый или иной государственный учетный номер (инвентарный) здания, сооружения, объекта незавершенного строительства, расположенного на земельном участке	32:02:0220604:551
9	Сведения о земельных участках (землях общего пользования, территории общего пользования), посредством которых обеспечивается доступ	:3У1
10	Иные сведения	-

4. Пояснения к сведениям об уточняемом земельном участке с кадастровым номером 32:02:0220604:202

--

1. Сведения о характерных точках границ уточняемого земельного участка с кадастровым номером 32:02:0220604:203

Система координат МСК-32

Зона № 2

Обозначение характерных точек границ	Координаты, м				Метод определения координат	Формулы, примененные для расчета средней квадратической погрешности определения координат характерных точек границ (Mt), с подставленными в такие формулы значениями и итоговые (вычисленные) значения Mt, м	Описание закрепления точки
	содержатся в Едином государственном реестре недвижимости		определены в результате выполнения комплексных кадастровых работ				
	X	Y	X	Y			
1	2	3	4	5	6	7	8
н329У	-	-	490744.71	2172286.45	спутн.	0.10	-
н333У	-	-	490744.65	2172291.27	спутн.	0.10	-
н334У	-	-	490738.30	2172291.16	спутн.	0.10	-
н335У	-	-	490737.95	2172291.15	спутн.	0.10	-
н330У	-	-	490738.04	2172286.33	спутн.	0.10	-
н329У	-	-	490744.71	2172286.45	спутн.	0.10	-

2. Сведения о частях границ уточняемого земельного участка с кадастровым номером 32:02:0220604:203

Обозначение части границы		Горизонтальное проложение (S), м	Описание прохождения части границы	Сведения о согласовании местоположения границ (согласовано/спорное)
от т.	до т.			
1	2	3	4	5
н329У	н333У	4.82	-	-
н333У	н334У	6.35	-	-
н334У	н335У	0.35	-	-
н335У	н330У	4.82	-	-
н330У	н329У	6.67	-	-

3. Сведения о характеристиках уточняемого земельного участка с кадастровым номером 32:02:0220604:203

№ п/п	Наименование характеристики земельного участка	Значение характеристики
1	2	3
1	Адрес земельного участка	Российская Федерация, Брянская область, муниципальный район Брянский, сельское поселение Снежское, поселок Путевка, гаражно-строительный кооп. Восход-2, земельный участок 131
1.1	Сведения о местоположении земельного участка (при отсутствии адреса) в структурированном в соответствии с федеральной информационной адресной системой виде	-
1.2	Дополнительные сведения о местоположении земельного участка	-
2	Площадь земельного участка ± величина погрешности определения (вычисления) площади ($P \pm \Delta P$), м ²	32±2
3	Формула, примененная для вычисления предельной погрешности определения площади земельного участка, с подставленными значениями и итоговые (вычисленные) значения (ΔP), м ²	$\Delta P = 3.5 * M_t * \sqrt{P} = 3.5 * 0.10 * \sqrt{32} = 2$
4	Площадь земельного участка согласно сведениям Единого государственного реестра недвижимости (Ркад), м ²	26
5	Оценка расхождения Р и Ркад ($P - P_{кад}$), м ²	6
6	Предельные минимальный и максимальный размеры земельного участка (Рмин и Рмакс), м ²	Рмин = 24 Рмакс = 50
7	Вид (виды) разрешенного использования	-
7.1	Дополнительные сведения об использовании земельного участка	-
8	Кадастровый или иной государственный учетный номер (инвентарный) здания, сооружения, объекта незавершенного строительства, расположенного на земельном участке	32:02:0220604:463
9	Сведения о земельных участках (землях общего пользования, территории общего пользования), посредством которых обеспечивается доступ	:ЗУ1
10	Иные сведения	-

4. Пояснения к сведениям об уточняемом земельном участке с кадастровым номером 32:02:0220604:203

--

1. Сведения о характерных точках границ уточняемого земельного участка с кадастровым номером 32:02:0220604:302

Система координат МСК-32

Зона № 2

Обозначение характерных точек границ	Координаты, м				Метод определения координат	Формулы, примененные для расчета средней квадратической погрешности определения координат характерных точек границ (Mt), с подставленными в такие формулы значениями и итоговые (вычисленные) значения Mt, м	Описание закрепления точки
	содержатся в Едином государственном реестре недвижимости		определены в результате выполнения комплексных кадастровых работ				
	X	Y	X	Y			
1	2	3	4	5	6	7	8
н333У	-	-	490744.65	2172291.27	спутн.	0.10	-
н336У	-	-	490744.61	2172295.40	спутн.	0.10	-
337	-	-	490738.24	2172295.27	спутн.	0.10	-
н334У	-	-	490738.30	2172291.16	спутн.	0.10	-
н333У	-	-	490744.65	2172291.27	спутн.	0.10	-

2. Сведения о частях границ уточняемого земельного участка с кадастровым номером 32:02:0220604:302

Обозначение части границы		Горизонтальное проложение (S), м	Описание прохождения части границы	Сведения о согласовании местоположения границ (согласовано/спорное)
от т.	до т.			
1	2	3	4	5
н333У	н336У	4.13	-	-
н336У	337	6.37	-	-
337	н334У	4.11	-	-
н334У	н333У	6.35	-	-

3. Сведения о характеристиках уточняемого земельного участка с кадастровым номером 32:02:0220604:302

№ п/п	Наименование характеристики земельного участка	Значение характеристики
1	2	3
1	Адрес земельного участка	Российская Федерация, Брянская область, муниципальный район Брянский, сельское поселение Снежское, поселок Путевка, гаражно-строительный кооп. Восход-2, земельный участок 132
1.1	Сведения о местоположении земельного участка (при отсутствии адреса) в структурированном в соответствии с федеральной информационной адресной системой виде	-
1.2	Дополнительные сведения о местоположении земельного участка	-
2	Площадь земельного участка ± величина погрешности определения (вычисления) площади ($P \pm \Delta P$), м ²	26±2
3	Формула, примененная для вычисления предельной погрешности определения площади земельного участка, с подставленными значениями и итоговые (вычисленные) значения (ΔP), м ²	$\Delta P = 3.5 * M_t * \sqrt{P} = 3.5 * 0.10 * \sqrt{26} = 2$
4	Площадь земельного участка согласно сведениям Единого государственного реестра недвижимости (Ркад), м ²	28
5	Оценка расхождения Р и Ркад (Р-Ркад), м ²	2
6	Предельные минимальный и максимальный размеры земельного участка (Рмин и Рмакс), м ²	Рмин = 24 Рмакс = 50
7	Вид (виды) разрешенного использования	-
7.1	Дополнительные сведения об использовании земельного участка	-
8	Кадастровый или иной государственный учетный номер (инвентарный) здания, сооружения, объекта незавершенного строительства, расположенного на земельном участке	32:02:0220604:422
9	Сведения о земельных участках (землях общего пользования, территории общего пользования), посредством которых обеспечивается доступ	:3У1
10	Иные сведения	-

4. Пояснения к сведениям об уточняемом земельном участке с кадастровым номером 32:02:0220604:302

--

1. Сведения о характерных точках границ уточняемого земельного участка с кадастровым номером 32:02:0220604:204

Система координат МСК-32

Зона № 2

Обозначение характерных точек границ	Координаты, м				Метод определения координат	Формулы, примененные для расчета средней квадратической погрешности определения координат характерных точек границ (Mt), с подставленными в такие формулы значениями и итоговые (вычисленные) значения Mt, м	Описание закрепления точки
	содержатся в Едином государственном реестре недвижимости		определены в результате выполнения комплексных кадастровых работ				
	X	Y	X	Y			
1	2	3	4	5	6	7	8
н338У	-	-	490744.51	2172299.81	спутн.	0.10	-
н340У	-	-	490744.42	2172304.30	спутн.	0.10	-
н341У	-	-	490738.05	2172304.29	спутн.	0.10	-
342	-	-	490738.14	2172300.48	спутн.	0.10	-
343	-	-	490738.16	2172300.00	спутн.	0.10	-
н339У	-	-	490738.17	2172299.68	спутн.	0.10	-
н338У	-	-	490744.51	2172299.81	спутн.	0.10	-

2. Сведения о частях границ уточняемого земельного участка с кадастровым номером 32:02:0220604:204

Обозначение части границы		Горизонтальное проложение (S), м	Описание прохождения части границы	Сведения о согласовании местоположения границ (согласовано/спорное)
от т.	до т.			
1	2	3	4	5
н338У	н340У	4.49	-	-
н340У	н341У	6.37	-	-
н341У	342	3.81	-	-
342	343	0.48	-	-
343	н339У	0.32	-	-
н339У	н338У	6.34	-	-

3. Сведения о характеристиках уточняемого земельного участка с кадастровым номером 32:02:0220604:204

№ п/п	Наименование характеристики земельного участка	Значение характеристики
1	2	3
1	Адрес земельного участка	Российская Федерация, Брянская область, муниципальный район Брянский, сельское поселение Снежское, поселок Путевка, гаражно-строительный кооп. Восход-2, земельный участок 134
1.1	Сведения о местоположении земельного участка (при отсутствии адреса) в структурированном в соответствии с федеральной информационной адресной системой виде	-
1.2	Дополнительные сведения о местоположении земельного участка	-
2	Площадь земельного участка ± величина погрешности определения (вычисления) площади ($P \pm \Delta P$), м ²	29±2
3	Формула, примененная для вычисления предельной погрешности определения площади земельного участка, с подставленными значениями и итоговые (вычисленные) значения (ΔP), м ²	$\Delta P = 3.5 * M_t * \sqrt{P} = 3.5 * 0.10 * \sqrt{29} = 2$
4	Площадь земельного участка согласно сведениям Единого государственного реестра недвижимости (Ркад), м ²	28
5	Оценка расхождения Р и Ркад ($P - P_{кад}$), м ²	1
6	Предельные минимальный и максимальный размеры земельного участка (Рмин и Рмакс), м ²	Рмин = 24 Рмакс = 50
7	Вид (виды) разрешенного использования	-
7.1	Дополнительные сведения об использовании земельного участка	-
8	Кадастровый или иной государственный учетный номер (инвентарный) здания, сооружения, объекта незавершенного строительства, расположенного на земельном участке	32:02:0220604:533
9	Сведения о земельных участках (землях общего пользования, территории общего пользования), посредством которых обеспечивается доступ	:3У1
10	Иные сведения	-

4. Пояснения к сведениям об уточняемом земельном участке с кадастровым номером 32:02:0220604:204

--

1. Сведения о характерных точках границ уточняемого земельного участка с кадастровым номером 32:02:0220604:205

Система координат МСК-32

Зона № 2

Обозначение характерных точек границ	Координаты, м				Метод определения координат	Формулы, примененные для расчета средней квадратической погрешности определения координат характерных точек границ (Mt), с подставленными в такие формулы значениями и итоговые (вычисленные) значения Mt, м	Описание закрепления точки
	содержатся в Едином государственном реестре недвижимости		определены в результате выполнения комплексных кадастровых работ				
	X	Y	X	Y			
1	2	3	4	5	6	7	8
н344У	-	-	490744.35	2172309.05	спутн.	0.10	-
н346У	-	-	490744.24	2172313.63	спутн.	0.10	-
н347У	-	-	490737.84	2172313.50	спутн.	0.10	-
н345У	-	-	490737.96	2172309.02	спутн.	0.10	-
н344У	-	-	490744.35	2172309.05	спутн.	0.10	-

2. Сведения о частях границ уточняемого земельного участка с кадастровым номером 32:02:0220604:205

Обозначение части границы		Горизонтальное проложение (S), м	Описание прохождения части границы	Сведения о согласовании местоположения границ (согласовано/спорное)
от т.	до т.			
1	2	3	4	5
н344У	н346У	4.58	-	-
н346У	н347У	6.40	-	-
н347У	н345У	4.48	-	-
н345У	н344У	6.39	-	-

3. Сведения о характеристиках уточняемого земельного участка с кадастровым номером 32:02:0220604:205

№ п/п	Наименование характеристики земельного участка	Значение характеристики
1	2	3
1	Адрес земельного участка	Российская Федерация, Брянская область, муниципальный район Брянский, сельское поселение Снежское, поселок Путевка, гаражно-строительный кооп. Восход-2, земельный участок 136
1.1	Сведения о местоположении земельного участка (при отсутствии адреса) в структурированном в соответствии с федеральной информационной адресной системой виде	-
1.2	Дополнительные сведения о местоположении земельного участка	-
2	Площадь земельного участка ± величина погрешности определения (вычисления) площади ($P \pm \Delta P$), м ²	29±2
3	Формула, примененная для вычисления предельной погрешности определения площади земельного участка, с подставленными значениями и итоговые (вычисленные) значения (ΔP), м ²	$\Delta P = 3.5 * M_t * \sqrt{P} = 3.5 * 0.10 * \sqrt{29} = 2$
4	Площадь земельного участка согласно сведениям Единого государственного реестра недвижимости (Ркад), м ²	29
5	Оценка расхождения Р и Ркад ($P - P_{кад}$), м ²	0
6	Предельные минимальный и максимальный размеры земельного участка (Рмин и Рмакс), м ²	Рмин = 24 Рмакс = 50
7	Вид (виды) разрешенного использования	-
7.1	Дополнительные сведения об использовании земельного участка	-
8	Кадастровый или иной государственный учетный номер (инвентарный) здания, сооружения, объекта незавершенного строительства, расположенного на земельном участке	32:02:0220604:364
9	Сведения о земельных участках (землях общего пользования, территории общего пользования), посредством которых обеспечивается доступ	:3У1
10	Иные сведения	-

4. Пояснения к сведениям об уточняемом земельном участке с кадастровым номером 32:02:0220604:205

--

1. Сведения о характерных точках границ уточняемого земельного участка с кадастровым номером 32:02:0220604:206

Система координат МСК-32

Зона № 2

Обозначение характерных точек границ	Координаты, м				Метод определения координат	Формулы, примененные для расчета средней квадратической погрешности определения координат характерных точек границ (Mt), с подставленными в такие формулы значениями и итоговые (вычисленные) значения Mt, м	Описание закрепления точки
	содержатся в Едином государственном реестре недвижимости		определены в результате выполнения комплексных кадастровых работ				
	X	Y	X	Y			
1	2	3	4	5	6	7	8
н351У	-	-	490743.51	2172323.17	спутн.	0.10	-
н353У	-	-	490743.32	2172328.17	спутн.	0.10	-
н354У	-	-	490737.32	2172327.95	спутн.	0.10	-
н352У	-	-	490737.54	2172322.95	спутн.	0.10	-
н351У	-	-	490743.51	2172323.17	спутн.	0.10	-

2. Сведения о частях границ уточняемого земельного участка с кадастровым номером 32:02:0220604:206

Обозначение части границы		Горизонтальное проложение (S), м	Описание прохождения части границы	Сведения о согласовании местоположения границ (согласовано/спорное)
от т.	до т.			
1	2	3	4	5
н351У	н353У	5.00	-	-
н353У	н354У	6.00	-	-
н354У	н352У	5.00	-	-
н352У	н351У	5.97	-	-

3. Сведения о характеристиках уточняемого земельного участка с кадастровым номером 32:02:0220604:206

№ п/п	Наименование характеристики земельного участка	Значение характеристики
1	2	3
1	Адрес земельного участка	Российская Федерация, Брянская область, муниципальный район Брянский, сельское поселение Снежское, поселок Путевка, гаражно-строительный кооп. Восход-2, земельный участок 139
1.1	Сведения о местоположении земельного участка (при отсутствии адреса) в структурированном в соответствии с федеральной информационной адресной системой виде	-
1.2	Дополнительные сведения о местоположении земельного участка	-
2	Площадь земельного участка ± величина погрешности определения (вычисления) площади ($P \pm \Delta P$), м ²	30±2
3	Формула, примененная для вычисления предельной погрешности определения площади земельного участка, с подставленными значениями и итоговые (вычисленные) значения (ΔP), м ²	$\Delta P = 3.5 * M_t * \sqrt{P} = 3.5 * 0.10 * \sqrt{30} = 2$
4	Площадь земельного участка согласно сведениям Единого государственного реестра недвижимости (Ркад), м ²	31
5	Оценка расхождения Р и Ркад ($P - P_{кад}$), м ²	1
6	Предельные минимальный и максимальный размеры земельного участка (Рмин и Рмакс), м ²	Рмин = 24 Рмакс = 50
7	Вид (виды) разрешенного использования	-
7.1	Дополнительные сведения об использовании земельного участка	-
8	Кадастровый или иной государственный учетный номер (инвентарный) здания, сооружения, объекта незавершенного строительства, расположенного на земельном участке	32:02:0220605:550
9	Сведения о земельных участках (землях общего пользования, территории общего пользования), посредством которых обеспечивается доступ	:ЗУ1
10	Иные сведения	-

4. Пояснения к сведениям об уточняемом земельном участке с кадастровым номером 32:02:0220604:206

--

1. Сведения о характерных точках границ уточняемого земельного участка с кадастровым номером 32:02:0220604:73

Система координат МСК-32

Зона № 2

Обозначение характерных точек границ	Координаты, м				Метод определения координат	Формулы, примененные для расчета средней квадратической погрешности определения координат характерных точек границ (Mt), с подставленными в такие формулы значениями и итоговые (вычисленные) значения Mt, м	Описание закрепления точки
	содержатся в Едином государственном реестре недвижимости		определены в результате выполнения комплексных кадастровых работ				
	X	Y	X	Y			
1	2	3	4	5	6	7	8
н355У	-	-	490742.91	2172334.12	спутн.	0.10	-
н357У	-	-	490742.71	2172339.59	спутн.	0.10	-
н358У	-	-	490736.58	2172339.37	спутн.	0.10	-
н356У	-	-	490736.91	2172333.90	спутн.	0.10	-
н355У	-	-	490742.91	2172334.12	спутн.	0.10	-

2. Сведения о частях границ уточняемого земельного участка с кадастровым номером 32:02:0220604:73

Обозначение части границы		Горизонтальное проложение (S), м	Описание прохождения части границы	Сведения о согласовании местоположения границ (согласовано/спорное)
от т.	до т.			
1	2	3	4	5
н355У	н357У	5.47	-	-
н357У	н358У	6.13	-	-
н358У	н356У	5.48	-	-
н356У	н355У	6.00	-	-

3. Сведения о характеристиках уточняемого земельного участка с кадастровым номером 32:02:0220604:73

№ п/п	Наименование характеристики земельного участка	Значение характеристики
1	2	3
1	Адрес земельного участка	Российская Федерация, Брянская область, муниципальный район Брянский, сельское поселение Снежское, поселок Путевка, гаражно-строительный кооп. Восход-2, земельный участок 141
1.1	Сведения о местоположении земельного участка (при отсутствии адреса) в структурированном в соответствии с федеральной информационной адресной системой виде	-
1.2	Дополнительные сведения о местоположении земельного участка	-
2	Площадь земельного участка ± величина погрешности определения (вычисления) площади ($P \pm \Delta P$), м ²	33±2
3	Формула, примененная для вычисления предельной погрешности определения площади земельного участка, с подставленными значениями и итоговые (вычисленные) значения (ΔP), м ²	$\Delta P = 3.5 * M_t * \sqrt{P} = 3.5 * 0.10 * \sqrt{33} = 2$
4	Площадь земельного участка согласно сведениям Единого государственного реестра недвижимости (Ркад), м ²	33
5	Оценка расхождения Р и Ркад ($P - P_{кад}$), м ²	0
6	Предельные минимальный и максимальный размеры земельного участка (Рмин и Рмакс), м ²	Рмин = 24 Рмакс = 50
7	Вид (виды) разрешенного использования	-
7.1	Дополнительные сведения об использовании земельного участка	-
8	Кадастровый или иной государственный учетный номер (инвентарный) здания, сооружения, объекта незавершенного строительства, расположенного на земельном участке	32:02:0220604:541
9	Сведения о земельных участках (землях общего пользования, территории общего пользования), посредством которых обеспечивается доступ	:3У1
10	Иные сведения	-

4. Пояснения к сведениям об уточняемом земельном участке с кадастровым номером 32:02:0220604:73

--

1. Сведения о характерных точках границ уточняемого земельного участка с кадастровым номером 32:02:0220604:209

Система координат МСК-32

Зона № 2

Обозначение характерных точек границ	Координаты, м				Метод определения координат	Формулы, примененные для расчета средней квадратической погрешности определения координат характерных точек границ (Mt), с подставленными в такие формулы значениями и итоговые (вычисленные) значения Mt, м	Описание закрепления точки
	содержатся в Едином государственном реестре недвижимости		определены в результате выполнения комплексных кадастровых работ				
	X	Y	X	Y			
1	2	3	4	5	6	7	8
н357У	-	-	490742.71	2172339.59	спутн.	0.10	-
н359У	-	-	490742.54	2172344.42	спутн.	0.10	-
н360У	-	-	490736.30	2172344.19	спутн.	0.10	-
н358У	-	-	490736.58	2172339.37	спутн.	0.10	-
н357У	-	-	490742.71	2172339.59	спутн.	0.10	-

2. Сведения о частях границ уточняемого земельного участка с кадастровым номером 32:02:0220604:209

Обозначение части границы		Горизонтальное проложение (S), м	Описание прохождения части границы	Сведения о согласовании местоположения границ (согласовано/спорное)
от т.	до т.			
1	2	3	4	5
н357У	н359У	4.83	-	-
н359У	н360У	6.24	-	-
н360У	н358У	4.83	-	-
н358У	н357У	6.13	-	-

3. Сведения о характеристиках уточняемого земельного участка с кадастровым номером 32:02:0220604:209

№ п/п	Наименование характеристики земельного участка	Значение характеристики
1	2	3
1	Адрес земельного участка	Российская Федерация, Брянская область, муниципальный район Брянский, сельское поселение Снежское, поселок Путевка, гаражно-строительный кооп. Восход-2, земельный участок 142
1.1	Сведения о местоположении земельного участка (при отсутствии адреса) в структурированном в соответствии с федеральной информационной адресной системой виде	-
1.2	Дополнительные сведения о местоположении земельного участка	-
2	Площадь земельного участка ± величина погрешности определения (вычисления) площади ($P \pm \Delta P$), м ²	30±2
3	Формула, примененная для вычисления предельной погрешности определения площади земельного участка, с подставленными значениями и итоговые (вычисленные) значения (ΔP), м ²	$\Delta P = 3.5 * M_t * \sqrt{P} = 3.5 * 0.10 * \sqrt{30} = 2$
4	Площадь земельного участка согласно сведениям Единого государственного реестра недвижимости (Ркад), м ²	32
5	Оценка расхождения Р и Ркад ($P - P_{кад}$), м ²	2
6	Предельные минимальный и максимальный размеры земельного участка (Рмин и Рмакс), м ²	Рмин = 24 Рмакс = 50
7	Вид (виды) разрешенного использования	-
7.1	Дополнительные сведения об использовании земельного участка	-
8	Кадастровый или иной государственный учетный номер (инвентарный) здания, сооружения, объекта незавершенного строительства, расположенного на земельном участке	32:02:0220604:495
9	Сведения о земельных участках (землях общего пользования, территории общего пользования), посредством которых обеспечивается доступ	:ЗУ1
10	Иные сведения	-

4. Пояснения к сведениям об уточняемом земельном участке с кадастровым номером 32:02:0220604:209

--

1. Сведения о характерных точках границ уточняемого земельного участка с кадастровым номером 32:02:0220604:83

Система координат МСК-32

Зона № 2

Обозначение характерных точек границ	Координаты, м				Метод определения координат	Формулы, примененные для расчета средней квадратической погрешности определения координат характерных точек границ (Mt), с подставленными в такие формулы значениями и итоговые (вычисленные) значения Mt, м	Описание закрепления точки
	содержатся в Едином государственном реестре недвижимости		определены в результате выполнения комплексных кадастровых работ				
	X	Y	X	Y			
1	2	3	4	5	6	7	8
н359У	-	-	490742.54	2172344.42	спутн.	0.10	-
н361У	-	-	490742.53	2172348.65	спутн.	0.10	-
н362У	-	-	490736.05	2172348.35	спутн.	0.10	-
н360У	-	-	490736.30	2172344.19	спутн.	0.10	-
н359У	-	-	490742.54	2172344.42	спутн.	0.10	-

2. Сведения о частях границ уточняемого земельного участка с кадастровым номером 32:02:0220604:83

Обозначение части границы		Горизонтальное проложение (S), м	Описание прохождения части границы	Сведения о согласовании местоположения границ (согласовано/спорное)
от т.	до т.			
1	2	3	4	5
н359У	н361У	4.23	-	-
н361У	н362У	6.49	-	-
н362У	н360У	4.17	-	-
н360У	н359У	6.24	-	-

3. Сведения о характеристиках уточняемого земельного участка с кадастровым номером 32:02:0220604:83

№ п/п	Наименование характеристики земельного участка	Значение характеристики
1	2	3
1	Адрес земельного участка	Российская Федерация, Брянская область, муниципальный район Брянский, сельское поселение Снежское, поселок Путевка, гаражно-строительный кооп. Восход-2, земельный участок 143
1.1	Сведения о местоположении земельного участка (при отсутствии адреса) в структурированном в соответствии с федеральной информационной адресной системой виде	-
1.2	Дополнительные сведения о местоположении земельного участка	-
2	Площадь земельного участка ± величина погрешности определения (вычисления) площади ($P \pm \Delta P$), м ²	27±2
3	Формула, примененная для вычисления предельной погрешности определения площади земельного участка, с подставленными значениями и итоговые (вычисленные) значения (ΔP), м ²	$\Delta P = 3.5 * M_t * \sqrt{P} = 3.5 * 0.10 * \sqrt{27} = 2$
4	Площадь земельного участка согласно сведениям Единого государственного реестра недвижимости (Ркад), м ²	26
5	Оценка расхождения Р и Ркад ($P - P_{кад}$), м ²	1
6	Предельные минимальный и максимальный размеры земельного участка (Рмин и Рмакс), м ²	Рмин = 24 Рмакс = 50
7	Вид (виды) разрешенного использования	-
7.1	Дополнительные сведения об использовании земельного участка	-
8	Кадастровый или иной государственный учетный номер (инвентарный) здания, сооружения, объекта незавершенного строительства, расположенного на земельном участке	32:02:0220604:509
9	Сведения о земельных участках (землях общего пользования, территории общего пользования), посредством которых обеспечивается доступ	:3У1
10	Иные сведения	-

4. Пояснения к сведениям об уточняемом земельном участке с кадастровым номером 32:02:0220604:83

--

1. Сведения о характерных точках границ уточняемого земельного участка с кадастровым номером 32:02:0220604:72

Система координат МСК-32

Зона № 2

Обозначение характерных точек границ	Координаты, м				Метод определения координат	Формулы, примененные для расчета средней квадратической погрешности определения координат характерных точек границ (Mt), с подставленными в такие формулы значениями и итоговые (вычисленные) значения Mt, м	Описание закрепления точки
	содержатся в Едином государственном реестре недвижимости		определены в результате выполнения комплексных кадастровых работ				
	X	Y	X	Y			
1	2	3	4	5	6	7	8
н361У	-	-	490742.53	2172348.65	спутн.	0.10	-
н363У	-	-	490742.23	2172353.17	спутн.	0.10	-
364	-	-	490735.73	2172352.65	спутн.	0.10	-
н362У	-	-	490736.05	2172348.35	спутн.	0.10	-
н361У	-	-	490742.53	2172348.65	спутн.	0.10	-

2. Сведения о частях границ уточняемого земельного участка с кадастровым номером 32:02:0220604:72

Обозначение части границы		Горизонтальное проложение (S), м	Описание прохождения части границы	Сведения о согласовании местоположения границ (согласовано/спорное)
от т.	до т.			
1	2	3	4	5
н361У	н363У	4.53	-	-
н363У	364	6.52	-	-
364	н362У	4.31	-	-
н362У	н361У	6.49	-	-

3. Сведения о характеристиках уточняемого земельного участка с кадастровым номером 32:02:0220604:72

№ п/п	Наименование характеристики земельного участка	Значение характеристики
1	2	3
1	Адрес земельного участка	Российская Федерация, Брянская область, муниципальный район Брянский, сельское поселение Снежское, поселок Путевка, гаражно-строительный кооп. Восход-2, земельный участок 144
1.1	Сведения о местоположении земельного участка (при отсутствии адреса) в структурированном в соответствии с федеральной информационной адресной системой виде	-
1.2	Дополнительные сведения о местоположении земельного участка	-
2	Площадь земельного участка ± величина погрешности определения (вычисления) площади ($P \pm \Delta P$), м ²	29±2
3	Формула, примененная для вычисления предельной погрешности определения площади земельного участка, с подставленными значениями и итоговые (вычисленные) значения (ΔP), м ²	$\Delta P = 3.5 * M_t * \sqrt{P} = 3.5 * 0.10 * \sqrt{29} = 2$
4	Площадь земельного участка согласно сведениям Единого государственного реестра недвижимости (Ркад), м ²	28
5	Оценка расхождения Р и Ркад ($P - P_{кад}$), м ²	1
6	Предельные минимальный и максимальный размеры земельного участка (Рмин и Рмакс), м ²	Рмин = 24 Рмакс = 50
7	Вид (виды) разрешенного использования	-
7.1	Дополнительные сведения об использовании земельного участка	-
8	Кадастровый или иной государственный учетный номер (инвентарный) здания, сооружения, объекта незавершенного строительства, расположенного на земельном участке	32:02:0220604:435
9	Сведения о земельных участках (землях общего пользования, территории общего пользования), посредством которых обеспечивается доступ	:ЗУ1
10	Иные сведения	-

4. Пояснения к сведениям об уточняемом земельном участке с кадастровым номером 32:02:0220604:72

--

1. Сведения о характерных точках границ уточняемого земельного участка с кадастровым номером 32:02:0220604:98

Система координат МСК-32

Зона № 2

Обозначение характерных точек границ	Координаты, м				Метод определения координат	Формулы, примененные для расчета средней квадратической погрешности определения координат характерных точек границ (Mt), с подставленными в такие формулы значениями и итоговые (вычисленные) значения Mt, м	Описание закрепления точки
	содержатся в Едином государственном реестре недвижимости		определены в результате выполнения комплексных кадастровых работ				
	X	Y	X	Y			
1	2	3	4	5	6	7	8
н365У	-	-	490741.83	2172357.12	спутн.	0.10	-
н368У	-	-	490741.42	2172361.25	спутн.	0.10	-
369	-	-	490734.93	2172360.76	спутн.	0.10	-
н370У	-	-	490735.26	2172356.54	спутн.	0.10	-
н366У	-	-	490735.50	2172356.56	спутн.	0.10	-
н365У	-	-	490741.83	2172357.12	спутн.	0.10	-

2. Сведения о частях границ уточняемого земельного участка с кадастровым номером 32:02:0220604:98

Обозначение части границы		Горизонтальное проложение (S), м	Описание прохождения части границы	Сведения о согласовании местоположения границ (согласовано/спорное)
от т.	до т.			
1	2	3	4	5
н365У	н368У	4.15	-	-
н368У	369	6.51	-	-
369	н370У	4.23	-	-
н370У	н366У	0.24	-	-
н366У	н365У	6.35	-	-

3. Сведения о характеристиках уточняемого земельного участка с кадастровым номером 32:02:0220604:98

№ п/п	Наименование характеристики земельного участка	Значение характеристики
1	2	3
1	Адрес земельного участка	Российская Федерация, Брянская область, муниципальный район Брянский, сельское поселение Снежское, поселок Путевка, гаражно-строительный кооп. Восход-2, земельный участок 146
1.1	Сведения о местоположении земельного участка (при отсутствии адреса) в структурированном в соответствии с федеральной информационной адресной системой виде	-
1.2	Дополнительные сведения о местоположении земельного участка	-
2	Площадь земельного участка ± величина погрешности определения (вычисления) площади ($P \pm \Delta P$), м ²	27±2
3	Формула, примененная для вычисления предельной погрешности определения площади земельного участка, с подставленными значениями и итоговые (вычисленные) значения (ΔP), м ²	$\Delta P = 3.5 * M_t * \sqrt{P} = 3.5 * 0.10 * \sqrt{27} = 2$
4	Площадь земельного участка согласно сведениям Единого государственного реестра недвижимости (Ркад), м ²	25
5	Оценка расхождения P и Ркад (P-Ркад), м ²	2
6	Предельные минимальный и максимальный размеры земельного участка (Рмин и Рмакс), м ²	Рмин = 24 Рмакс = 50
7	Вид (виды) разрешенного использования	-
7.1	Дополнительные сведения об использовании земельного участка	-
8	Кадастровый или иной государственный учетный номер (инвентарный) здания, сооружения, объекта незавершенного строительства, расположенного на земельном участке	32:02:0220604:578
9	Сведения о земельных участках (землях общего пользования, территории общего пользования), посредством которых обеспечивается доступ	:3У1
10	Иные сведения	-

4. Пояснения к сведениям об уточняемом земельном участке с кадастровым номером 32:02:0220604:98

--

1. Сведения о характерных точках границ уточняемого земельного участка с кадастровым номером 32:02:0220604:211

Система координат МСК-32

Зона № 2

Обозначение характерных точек границ	Координаты, м				Метод определения координат	Формулы, примененные для расчета средней квадратической погрешности определения координат характерных точек границ (Mt), с подставленными в такие формулы значениями и итоговые (вычисленные) значения Mt, м	Описание закрепления точки
	содержатся в Едином государственном реестре недвижимости		определены в результате выполнения комплексных кадастровых работ				
	X	Y	X	Y			
1	2	3	4	5	6	7	8
н368У	-	-	490741.42	2172361.25	спутн.	0.10	-
н371У	-	-	490741.01	2172365.47	спутн.	0.10	-
н372У	-	-	490734.63	2172365.00	спутн.	0.10	-
369	-	-	490734.93	2172360.76	спутн.	0.10	-
н368У	-	-	490741.42	2172361.25	спутн.	0.10	-

2. Сведения о частях границ уточняемого земельного участка с кадастровым номером 32:02:0220604:211

Обозначение части границы		Горизонтальное проложение (S), м	Описание прохождения части границы	Сведения о согласовании местоположения границ (согласовано/спорное)
от т.	до т.			
1	2	3	4	5
н368У	н371У	4.24	-	-
н371У	н372У	6.40	-	-
н372У	369	4.25	-	-
369	н368У	6.51	-	-

3. Сведения о характеристиках уточняемого земельного участка с кадастровым номером 32:02:0220604:211

№ п/п	Наименование характеристики земельного участка	Значение характеристики
1	2	3
1	Адрес земельного участка	Российская Федерация, Брянская область, муниципальный район Брянский, сельское поселение Снежское, поселок Путевка, гаражно-строительный кооп. Восход-2, земельный участок 147
1.1	Сведения о местоположении земельного участка (при отсутствии адреса) в структурированном в соответствии с федеральной информационной адресной системой виде	-
1.2	Дополнительные сведения о местоположении земельного участка	-
2	Площадь земельного участка ± величина погрешности определения (вычисления) площади ($P \pm \Delta P$), м ²	27±2
3	Формула, примененная для вычисления предельной погрешности определения площади земельного участка, с подставленными значениями и итоговые (вычисленные) значения (ΔP), м ²	$\Delta P = 3.5 * M_t * \sqrt{P} = 3.5 * 0.10 * \sqrt{27} = 2$
4	Площадь земельного участка согласно сведениям Единого государственного реестра недвижимости (Ркад), м ²	35
5	Оценка расхождения Р и Ркад (Р-Ркад), м ²	8
6	Предельные минимальный и максимальный размеры земельного участка (Рмин и Рмакс), м ²	Рмин = 24 Рмакс = 50
7	Вид (виды) разрешенного использования	-
7.1	Дополнительные сведения об использовании земельного участка	-
8	Кадастровый или иной государственный учетный номер (инвентарный) здания, сооружения, объекта незавершенного строительства, расположенного на земельном участке	32:02:0220604:399
9	Сведения о земельных участках (землях общего пользования, территории общего пользования), посредством которых обеспечивается доступ	:3У1
10	Иные сведения	-

4. Пояснения к сведениям об уточняемом земельном участке с кадастровым номером 32:02:0220604:211

--

1. Сведения о характерных точках границ уточняемого земельного участка с кадастровым номером 32:02:0220604:212

Система координат МСК-32

Зона № 2

Обозначение характерных точек границ	Координаты, м				Метод определения координат	Формулы, примененные для расчета средней квадратической погрешности определения координат характерных точек границ (Mt), с подставленными в такие формулы значениями и итоговые (вычисленные) значения Mt, м	Описание закрепления точки
	содержатся в Едином государственном реестре недвижимости		определены в результате выполнения комплексных кадастровых работ				
	X	Y	X	Y			
1	2	3	4	5	6	7	8
н371У	-	-	490741.01	2172365.47	спутн.	0.10	-
н373У	-	-	490740.69	2172369.90	спутн.	0.10	-
н374У	-	-	490734.46	2172369.45	спутн.	0.10	-
н375У	-	-	490734.31	2172369.44	спутн.	0.10	-
н372У	-	-	490734.63	2172365.00	спутн.	0.10	-
н371У	-	-	490741.01	2172365.47	спутн.	0.10	-

2. Сведения о частях границ уточняемого земельного участка с кадастровым номером 32:02:0220604:212

Обозначение части границы		Горизонтальное проложение (S), м	Описание прохождения части границы	Сведения о согласовании местоположения границ (согласовано/спорное)
от т.	до т.			
1	2	3	4	5
н371У	н373У	4.44	-	-
н373У	н374У	6.25	-	-
н374У	н375У	0.15	-	-
н375У	н372У	4.45	-	-
н372У	н371У	6.40	-	-

3. Сведения о характеристиках уточняемого земельного участка с кадастровым номером 32:02:0220604:212

№ п/п	Наименование характеристики земельного участка	Значение характеристики
1	2	3
1	Адрес земельного участка	Российская Федерация, Брянская область, муниципальный район Брянский, сельское поселение Снежское, поселок Путевка, гаражно-строительный кооп. Восход-2, земельный участок 148
1.1	Сведения о местоположении земельного участка (при отсутствии адреса) в структурированном в соответствии с федеральной информационной адресной системой виде	-
1.2	Дополнительные сведения о местоположении земельного участка	-
2	Площадь земельного участка ± величина погрешности определения (вычисления) площади ($P \pm \Delta P$), м ²	28±2
3	Формула, примененная для вычисления предельной погрешности определения площади земельного участка, с подставленными значениями и итоговые (вычисленные) значения (ΔP), м ²	$\Delta P = 3.5 * M_t * \sqrt{P} = 3.5 * 0.10 * \sqrt{28} = 2$
4	Площадь земельного участка согласно сведениям Единого государственного реестра недвижимости (Ркад), м ²	26
5	Оценка расхождения Р и Ркад ($P - P_{кад}$), м ²	2
6	Предельные минимальный и максимальный размеры земельного участка (Рмин и Рмакс), м ²	Рмин = 24 Рмакс = 50
7	Вид (виды) разрешенного использования	-
7.1	Дополнительные сведения об использовании земельного участка	-
8	Кадастровый или иной государственный учетный номер (инвентарный) здания, сооружения, объекта незавершенного строительства, расположенного на земельном участке	32:02:0220604:567
9	Сведения о земельных участках (землях общего пользования, территории общего пользования), посредством которых обеспечивается доступ	:3У1
10	Иные сведения	-

4. Пояснения к сведениям об уточняемом земельном участке с кадастровым номером 32:02:0220604:212

--

1. Сведения о характерных точках границ уточняемого земельного участка с кадастровым номером 32:02:0220604:216

Система координат МСК-32

Зона № 2

Обозначение характерных точек границ	Координаты, м				Метод определения координат	Формулы, примененные для расчета средней квадратической погрешности определения координат характерных точек границ (Mt), с подставленными в такие формулы значениями и итоговые (вычисленные) значения Mt, м	Описание закрепления точки
	содержатся в Едином государственном реестре недвижимости		определены в результате выполнения комплексных кадастровых работ				
	X	Y	X	Y			
1	2	3	4	5	6	7	8
н378У	-	-	490740.01	2172379.43	спутн.	0.10	-
н380У	-	-	490739.88	2172383.64	спутн.	0.10	-
н381У	-	-	490733.54	2172383.38	спутн.	0.10	-
н379У	-	-	490733.74	2172379.25	спутн.	0.10	-
н378У	-	-	490740.01	2172379.43	спутн.	0.10	-

2. Сведения о частях границ уточняемого земельного участка с кадастровым номером 32:02:0220604:216

Обозначение части границы		Горизонтальное проложение (S), м	Описание прохождения части границы	Сведения о согласовании местоположения границ (согласовано/спорное)
от т.	до т.			
1	2	3	4	5
н378У	н380У	4.21	-	-
н380У	н381У	6.35	-	-
н381У	н379У	4.13	-	-
н379У	н378У	6.27	-	-

3. Сведения о характеристиках уточняемого земельного участка с кадастровым номером 32:02:0220604:216

№ п/п	Наименование характеристики земельного участка	Значение характеристики
1	2	3
1	Адрес земельного участка	Российская Федерация, Брянская область, муниципальный район Брянский, сельское поселение Снежское, поселок Путевка, гаражно-строительный кооп. Восход-2, земельный участок 151
1.1	Сведения о местоположении земельного участка (при отсутствии адреса) в структурированном в соответствии с федеральной информационной адресной системой виде	-
1.2	Дополнительные сведения о местоположении земельного участка	-
2	Площадь земельного участка ± величина погрешности определения (вычисления) площади ($P \pm \Delta P$), м ²	26±2
3	Формула, примененная для вычисления предельной погрешности определения площади земельного участка, с подставленными значениями и итоговые (вычисленные) значения (ΔP), м ²	$\Delta P = 3.5 * M_t * \sqrt{P} = 3.5 * 0.10 * \sqrt{26} = 2$
4	Площадь земельного участка согласно сведениям Единого государственного реестра недвижимости (Ркад), м ²	26
5	Оценка расхождения Р и Ркад ($P - P_{кад}$), м ²	0
6	Предельные минимальный и максимальный размеры земельного участка (Рмин и Рмакс), м ²	Рмин = 24 Рмакс = 50
7	Вид (виды) разрешенного использования	-
7.1	Дополнительные сведения об использовании земельного участка	-
8	Кадастровый или иной государственный учетный номер (инвентарный) здания, сооружения, объекта незавершенного строительства, расположенного на земельном участке	32:02:0220604:522
9	Сведения о земельных участках (землях общего пользования, территории общего пользования), посредством которых обеспечивается доступ	:ЗУ1
10	Иные сведения	-

4. Пояснения к сведениям об уточняемом земельном участке с кадастровым номером 32:02:0220604:216

--

1. Сведения о характерных точках границ уточняемого земельного участка с кадастровым номером 32:02:0220604:218

Система координат МСК-32

Зона № 2

Обозначение характерных точек границ	Координаты, м				Метод определения координат	Формулы, примененные для расчета средней квадратической погрешности определения координат характерных точек границ (Mt), с подставленными в такие формулы значениями и итоговые (вычисленные) значения Mt, м	Описание закрепления точки
	содержатся в Едином государственном реестре недвижимости		определены в результате выполнения комплексных кадастровых работ				
	X	Y	X	Y			
1	2	3	4	5	6	7	8
н383У	-	-	490739.40	2172387.89	спутн.	0.10	-
н385У	-	-	490739.43	2172391.67	спутн.	0.10	-
н386У	-	-	490732.88	2172391.65	спутн.	0.10	-
н387У	-	-	490732.89	2172387.93	спутн.	0.10	-
н384У	-	-	490733.30	2172387.93	спутн.	0.10	-
н383У	-	-	490739.40	2172387.89	спутн.	0.10	-

2. Сведения о частях границ уточняемого земельного участка с кадастровым номером 32:02:0220604:218

Обозначение части границы		Горизонтальное проложение (S), м	Описание прохождения части границы	Сведения о согласовании местоположения границ (согласовано/спорное)
от т.	до т.			
1	2	3	4	5
н383У	н385У	3.78	-	-
н385У	н386У	6.55	-	-
н386У	н387У	3.72	-	-
н387У	н384У	0.41	-	-
н384У	н383У	6.10	-	-

3. Сведения о характеристиках уточняемого земельного участка с кадастровым номером 32:02:0220604:218

№ п/п	Наименование характеристики земельного участка	Значение характеристики
1	2	3
1	Адрес земельного участка	Российская Федерация, Брянская область, муниципальный район Брянский, сельское поселение Снежское, поселок Путевка, гаражно-строительный кооп. Восход-2, земельный участок 153
1.1	Сведения о местоположении земельного участка (при отсутствии адреса) в структурированном в соответствии с федеральной информационной адресной системой виде	-
1.2	Дополнительные сведения о местоположении земельного участка	-
2	Площадь земельного участка ± величина погрешности определения (вычисления) площади ($P \pm \Delta P$), м ²	24±2
3	Формула, примененная для вычисления предельной погрешности определения площади земельного участка, с подставленными значениями и итоговые (вычисленные) значения (ΔP), м ²	$\Delta P = 3.5 * M_t * \sqrt{P} = 3.5 * 0.10 * \sqrt{24} = 2$
4	Площадь земельного участка согласно сведениям Единого государственного реестра недвижимости (Ркад), м ²	25
5	Оценка расхождения Р и Ркад ($P - P_{кад}$), м ²	1
6	Предельные минимальный и максимальный размеры земельного участка (Рмин и Рмакс), м ²	Рмин = 24 Рмакс = 50
7	Вид (виды) разрешенного использования	-
7.1	Дополнительные сведения об использовании земельного участка	-
8	Кадастровый или иной государственный учетный номер (инвентарный) здания, сооружения, объекта незавершенного строительства, расположенного на земельном участке	32:02:0220604:475
9	Сведения о земельных участках (землях общего пользования, территории общего пользования), посредством которых обеспечивается доступ	:3У1
10	Иные сведения	-

4. Пояснения к сведениям об уточняемом земельном участке с кадастровым номером 32:02:0220604:218

--

1. Сведения о характерных точках границ уточняемого земельного участка с кадастровым номером 32:02:0220604:220

Система координат МСК-32

Зона № 2

Обозначение характерных точек границ	Координаты, м				Метод определения координат	Формулы, примененные для расчета средней квадратической погрешности определения координат характерных точек границ (Mt), с подставленными в такие формулы значениями и итоговые (вычисленные) значения Mt, м	Описание закрепления точки
	содержатся в Едином государственном реестре недвижимости		определены в результате выполнения комплексных кадастровых работ				
	X	Y	X	Y			
1	2	3	4	5	6	7	8
н385У	-	-	490739.43	2172391.67	спутн.	0.10	-
н388У	-	-	490739.55	2172395.81	спутн.	0.10	-
н389У	-	-	490732.99	2172395.77	спутн.	0.10	-
н386У	-	-	490732.88	2172391.65	спутн.	0.10	-
н385У	-	-	490739.43	2172391.67	спутн.	0.10	-

2. Сведения о частях границ уточняемого земельного участка с кадастровым номером 32:02:0220604:220

Обозначение части границы		Горизонтальное проложение (S), м	Описание прохождения части границы	Сведения о согласовании местоположения границ (согласовано/спорное)
от т.	до т.			
1	2	3	4	5
н385У	н388У	4.14	-	-
н388У	н389У	6.56	-	-
н389У	н386У	4.12	-	-
н386У	н385У	6.55	-	-

3. Сведения о характеристиках уточняемого земельного участка с кадастровым номером 32:02:0220604:220

№ п/п	Наименование характеристики земельного участка	Значение характеристики
1	2	3
1	Адрес земельного участка	Российская Федерация, Брянская область, муниципальный район Брянский, сельское поселение Снежское, поселок Путевка, гаражно-строительный кооп. Восход-2, земельный участок 154
1.1	Сведения о местоположении земельного участка (при отсутствии адреса) в структурированном в соответствии с федеральной информационной адресной системой виде	-
1.2	Дополнительные сведения о местоположении земельного участка	-
2	Площадь земельного участка ± величина погрешности определения (вычисления) площади ($P \pm \Delta P$), м ²	27±2
3	Формула, примененная для вычисления предельной погрешности определения площади земельного участка, с подставленными значениями и итоговые (вычисленные) значения (ΔP), м ²	$\Delta P = 3.5 * M_t * \sqrt{P} = 3.5 * 0.10 * \sqrt{27} = 2$
4	Площадь земельного участка согласно сведениям Единого государственного реестра недвижимости (Ркад), м ²	24
5	Оценка расхождения Р и Ркад ($P - P_{кад}$), м ²	3
6	Предельные минимальный и максимальный размеры земельного участка (Рмин и Рмакс), м ²	Рмин = 24 Рмакс = 50
7	Вид (виды) разрешенного использования	-
7.1	Дополнительные сведения об использовании земельного участка	-
8	Кадастровый или иной государственный учетный номер (инвентарный) здания, сооружения, объекта незавершенного строительства, расположенного на земельном участке	32:02:0220604:380
9	Сведения о земельных участках (землях общего пользования, территории общего пользования), посредством которых обеспечивается доступ	:ЗУ1
10	Иные сведения	-

4. Пояснения к сведениям об уточняемом земельном участке с кадастровым номером 32:02:0220604:220

--

1. Сведения о характерных точках границ уточняемого земельного участка с кадастровым номером 32:02:0220604:56

Система координат МСК-32

Зона № 2

Обозначение характерных точек границ	Координаты, м				Метод определения координат	Формулы, примененные для расчета средней квадратической погрешности определения координат характерных точек границ (Mt), с подставленными в такие формулы значениями и итоговые (вычисленные) значения Mt, м	Описание закрепления точки
	содержатся в Едином государственном реестре недвижимости		определены в результате выполнения комплексных кадастровых работ				
	X	Y	X	Y			
1	2	3	4	5	6	7	8
н393У	-	-	490739.40	2172405.38	спутн.	0.10	-
395	-	-	490739.16	2172410.55	спутн.	0.10	-
396	-	-	490732.80	2172410.13	спутн.	0.10	-
н394У	-	-	490733.00	2172404.97	спутн.	0.10	-
н393У	-	-	490739.40	2172405.38	спутн.	0.10	-

2. Сведения о частях границ уточняемого земельного участка с кадастровым номером 32:02:0220604:56

Обозначение части границы		Горизонтальное проложение (S), м	Описание прохождения части границы	Сведения о согласовании местоположения границ (согласовано/спорное)
от т.	до т.			
1	2	3	4	5
н393У	395	5.18	-	-
395	396	6.37	-	-
396	н394У	5.16	-	-
н394У	н393У	6.41	-	-

3. Сведения о характеристиках уточняемого земельного участка с кадастровым номером 32:02:0220604:56

№ п/п	Наименование характеристики земельного участка	Значение характеристики
1	2	3
1	Адрес земельного участка	Российская Федерация, Брянская область, муниципальный район Брянский, сельское поселение Снежское, поселок Путевка, гаражно-строительный кооп. Восход-2, земельный участок 157
1.1	Сведения о местоположении земельного участка (при отсутствии адреса) в структурированном в соответствии с федеральной информационной адресной системой виде	-
1.2	Дополнительные сведения о местоположении земельного участка	-
2	Площадь земельного участка ± величина погрешности определения (вычисления) площади ($P \pm \Delta P$), м ²	33±2
3	Формула, примененная для вычисления предельной погрешности определения площади земельного участка, с подставленными значениями и итоговые (вычисленные) значения (ΔP), м ²	$\Delta P = 3.5 * M_t * \sqrt{P} = 3.5 * 0.10 * \sqrt{33} = 2$
4	Площадь земельного участка согласно сведениям Единого государственного реестра недвижимости (Ркад), м ²	33
5	Оценка расхождения Р и Ркад ($P - P_{кад}$), м ²	0
6	Предельные минимальный и максимальный размеры земельного участка (Рмин и Рмакс), м ²	Рмин = 24 Рмакс = 50
7	Вид (виды) разрешенного использования	-
7.1	Дополнительные сведения об использовании земельного участка	-
8	Кадастровый или иной государственный учетный номер (инвентарный) здания, сооружения, объекта незавершенного строительства, расположенного на земельном участке	32:02:0220603:573
9	Сведения о земельных участках (землях общего пользования, территории общего пользования), посредством которых обеспечивается доступ	:3У1
10	Иные сведения	-

4. Пояснения к сведениям об уточняемом земельном участке с кадастровым номером 32:02:0220604:56

--

1. Сведения о характерных точках границ уточняемого земельного участка с кадастровым номером 32:02:0220604:222

Система координат МСК-32

Зона № 2

Обозначение характерных точек границ	Координаты, м				Метод определения координат	Формулы, примененные для расчета средней квадратической погрешности определения координат характерных точек границ (Mt), с подставленными в такие формулы значениями и итоговые (вычисленные) значения Mt, м	Описание закрепления точки
	содержатся в Едином государственном реестре недвижимости		определены в результате выполнения комплексных кадастровых работ				
	X	Y	X	Y			
1	2	3	4	5	6	7	8
н397У	-	-	490759.12	2172415.59	спутн.	0.10	-
н398У	-	-	490758.73	2172420.13	спутн.	0.10	-
н399У	-	-	490752.52	2172419.73	спутн.	0.10	-
400	-	-	490752.68	2172417.91	спутн.	0.10	-
н401У	-	-	490752.71	2172417.53	спутн.	0.10	-
н402У	-	-	490752.91	2172415.21	спутн.	0.10	-
н397У	-	-	490759.12	2172415.59	спутн.	0.10	-

2. Сведения о частях границ уточняемого земельного участка с кадастровым номером 32:02:0220604:222

Обозначение части границы		Горизонтальное проложение (S), м	Описание прохождения части границы	Сведения о согласовании местоположения границ (согласовано/спорное)
от т.	до т.			
1	2	3	4	5
н397У	н398У	4.56	-	-
н398У	н399У	6.22	-	-
н399У	400	1.83	-	-
400	н401У	0.38	-	-
н401У	н402У	2.33	-	-
н402У	н397У	6.22	-	-

3. Сведения о характеристиках уточняемого земельного участка с кадастровым номером 32:02:0220604:222

№ п/п	Наименование характеристики земельного участка	Значение характеристики
1	2	3
1	Адрес земельного участка	Российская Федерация, Брянская область, муниципальный район Брянский, сельское поселение Снежское, поселок Путевка, гаражно-строительный кооп. Восход-2, земельный участок 159
1.1	Сведения о местоположении земельного участка (при отсутствии адреса) в структурированном в соответствии с федеральной информационной адресной системой виде	-
1.2	Дополнительные сведения о местоположении земельного участка	-
2	Площадь земельного участка ± величина погрешности определения (вычисления) площади ($P \pm \Delta P$), м ²	28±2
3	Формула, примененная для вычисления предельной погрешности определения площади земельного участка, с подставленными значениями и итоговые (вычисленные) значения (ΔP), м ²	$\Delta P = 3.5 * M_t * \sqrt{P} = 3.5 * 0.10 * \sqrt{28} = 2$
4	Площадь земельного участка согласно сведениям Единого государственного реестра недвижимости (Ркад), м ²	29
5	Оценка расхождения Р и Ркад ($P - P_{кад}$), м ²	1
6	Предельные минимальный и максимальный размеры земельного участка (Рмин и Рмакс), м ²	Рмин = 24 Рмакс = 50
7	Вид (виды) разрешенного использования	-
7.1	Дополнительные сведения об использовании земельного участка	-
8	Кадастровый или иной государственный учетный номер (инвентарный) здания, сооружения, объекта незавершенного строительства, расположенного на земельном участке	32:02:0220604:405
9	Сведения о земельных участках (землях общего пользования, территории общего пользования), посредством которых обеспечивается доступ	:3У1
10	Иные сведения	-

4. Пояснения к сведениям об уточняемом земельном участке с кадастровым номером 32:02:0220604:222

--

1. Сведения о характерных точках границ уточняемого земельного участка с кадастровым номером 32:02:0220604:84

Система координат МСК-32

Зона № 2

Обозначение характерных точек границ	Координаты, м				Метод определения координат	Формулы, примененные для расчета средней квадратической погрешности определения координат характерных точек границ (Mt), с подставленными в такие формулы значениями и итоговые (вычисленные) значения Mt, м	Описание закрепления точки
	содержатся в Едином государственном реестре недвижимости		определены в результате выполнения комплексных кадастровых работ				
	X	Y	X	Y			
1	2	3	4	5	6	7	8
н398У	-	-	490758.73	2172420.13	спутн.	0.10	-
н403У	-	-	490758.46	2172424.47	спутн.	0.10	-
н404У	-	-	490757.80	2172424.39	спутн.	0.10	-
н405У	-	-	490757.64	2172426.26	спутн.	0.10	-
н406У	-	-	490751.99	2172425.73	спутн.	0.10	-
н399У	-	-	490752.52	2172419.73	спутн.	0.10	-
н398У	-	-	490758.73	2172420.13	спутн.	0.10	-

2. Сведения о частях границ уточняемого земельного участка с кадастровым номером 32:02:0220604:84

Обозначение части границы		Горизонтальное проложение (S), м	Описание прохождения части границы	Сведения о согласовании местоположения границ (согласовано/спорное)
от т.	до т.			
1	2	3	4	5
н398У	н403У	4.35	-	-
н403У	н404У	0.66	-	-
н404У	н405У	1.88	-	-
н405У	н406У	5.67	-	-
н406У	н399У	6.02	-	-
н399У	н398У	6.22	-	-

3. Сведения о характеристиках уточняемого земельного участка с кадастровым номером 32:02:0220604:84

№ п/п	Наименование характеристики земельного участка	Значение характеристики
1	2	3
1	Адрес земельного участка	Российская Федерация, Брянская область, муниципальный район Брянский, сельское поселение Снежское, поселок Путевка, гаражно-строительный кооп. Восход-2, земельный участок 160
1.1	Сведения о местоположении земельного участка (при отсутствии адреса) в структурированном в соответствии с федеральной информационной адресной системой виде	-
1.2	Дополнительные сведения о местоположении земельного участка	-
2	Площадь земельного участка ± величина погрешности определения (вычисления) площади ($P \pm \Delta P$), м ²	37±2
3	Формула, примененная для вычисления предельной погрешности определения площади земельного участка, с подставленными значениями и итоговые (вычисленные) значения (ΔP), м ²	$\Delta P = 3.5 * M_t * \sqrt{P} = 3.5 * 0.10 * \sqrt{37} = 2$
4	Площадь земельного участка согласно сведениям Единого государственного реестра недвижимости (Ркад), м ²	37
5	Оценка расхождения Р и Ркад ($P - P_{кад}$), м ²	0
6	Предельные минимальный и максимальный размеры земельного участка (Рмин и Рмакс), м ²	Рмин = 24 Рмакс = 50
7	Вид (виды) разрешенного использования	-
7.1	Дополнительные сведения об использовании земельного участка	-
8	Кадастровый или иной государственный учетный номер (инвентарный) здания, сооружения, объекта незавершенного строительства, расположенного на земельном участке	32:02:0220604:423
9	Сведения о земельных участках (землях общего пользования, территории общего пользования), посредством которых обеспечивается доступ	:3У1
10	Иные сведения	-

4. Пояснения к сведениям об уточняемом земельном участке с кадастровым номером 32:02:0220604:84

--

1. Сведения о характерных точках границ уточняемого земельного участка с кадастровым номером 32:02:0220604:52

Система координат МСК-32

Зона № 2

Обозначение характерных точек границ	Координаты, м				Метод определения координат	Формулы, примененные для расчета средней квадратической погрешности определения координат характерных точек границ (Mt), с подставленными в такие формулы значениями и итоговые (вычисленные) значения Mt, м	Описание закрепления точки
	содержатся в Едином государственном реестре недвижимости		определены в результате выполнения комплексных кадастровых работ				
	X	Y	X	Y			
1	2	3	4	5	6	7	8
н407У	-	-	490763.79	2172425.05	спутн.	0.10	-
н408У	-	-	490763.35	2172431.27	спутн.	0.10	-
н409У	-	-	490757.26	2172430.76	спутн.	0.10	-
н405У	-	-	490757.64	2172426.26	спутн.	0.10	-
н404У	-	-	490757.80	2172424.39	спутн.	0.10	-
н403У	-	-	490758.46	2172424.47	спутн.	0.10	-
н407У	-	-	490763.79	2172425.05	спутн.	0.10	-

2. Сведения о частях границ уточняемого земельного участка с кадастровым номером 32:02:0220604:52

Обозначение части границы		Горизонтальное проложение (S), м	Описание прохождения части границы	Сведения о согласовании местоположения границ (согласовано/спорное)
от т.	до т.			
1	2	3	4	5
н407У	н408У	6.24	-	-
н408У	н409У	6.11	-	-
н409У	н405У	4.52	-	-
н405У	н404У	1.88	-	-
н404У	н403У	0.66	-	-
н403У	н407У	5.36	-	-

3. Сведения о характеристиках уточняемого земельного участка с кадастровым номером 32:02:0220604:52

№ п/п	Наименование характеристики земельного участка	Значение характеристики
1	2	3
1	Адрес земельного участка	Российская Федерация, Брянская область, муниципальный район Брянский, сельское поселение Снежское, поселок Путевка, гаражно-строительный кооп. Восход-2, земельный участок 161
1.1	Сведения о местоположении земельного участка (при отсутствии адреса) в структурированном в соответствии с федеральной информационной адресной системой виде	-
1.2	Дополнительные сведения о местоположении земельного участка	-
2	Площадь земельного участка ± величина погрешности определения (вычисления) площади ($P \pm \Delta P$), м ²	38±2
3	Формула, примененная для вычисления предельной погрешности определения площади земельного участка, с подставленными значениями и итоговые (вычисленные) значения (ΔP), м ²	$\Delta P = 3.5 * M_t * \sqrt{P} = 3.5 * 0.10 * \sqrt{38} = 2$
4	Площадь земельного участка согласно сведениям Единого государственного реестра недвижимости (Ркад), м ²	39
5	Оценка расхождения Р и Ркад ($P - P_{кад}$), м ²	1
6	Предельные минимальный и максимальный размеры земельного участка (Рмин и Рмакс), м ²	Рмин = 24 Рмакс = 50
7	Вид (виды) разрешенного использования	-
7.1	Дополнительные сведения об использовании земельного участка	-
8	Кадастровый или иной государственный учетный номер (инвентарный) здания, сооружения, объекта незавершенного строительства, расположенного на земельном участке	32:02:0220604:526
9	Сведения о земельных участках (землях общего пользования, территории общего пользования), посредством которых обеспечивается доступ	:3У1
10	Иные сведения	-

4. Пояснения к сведениям об уточняемом земельном участке с кадастровым номером 32:02:0220604:52

--

1. Сведения о характерных точках границ уточняемого земельного участка с кадастровым номером 32:02:0220604:50

Система координат МСК-32

Зона № 2

Обозначение характерных точек границ	Координаты, м				Метод определения координат	Формулы, примененные для расчета средней квадратической погрешности определения координат характерных точек границ (Mt), с подставленными в такие формулы значениями и итоговые (вычисленные) значения Mt, м	Описание закрепления точки
	содержатся в Едином государственном реестре недвижимости		определены в результате выполнения комплексных кадастровых работ				
	X	Y	X	Y			
1	2	3	4	5	6	7	8
н408У	-	-	490763.35	2172431.27	спутн.	0.10	-
н410У	-	-	490763.00	2172435.46	спутн.	0.10	-
н411У	-	-	490756.86	2172434.94	спутн.	0.10	-
н409У	-	-	490757.26	2172430.76	спутн.	0.10	-
н408У	-	-	490763.35	2172431.27	спутн.	0.10	-

2. Сведения о частях границ уточняемого земельного участка с кадастровым номером 32:02:0220604:50

Обозначение части границы		Горизонтальное проложение (S), м	Описание прохождения части границы	Сведения о согласовании местоположения границ (согласовано/спорное)
от т.	до т.			
1	2	3	4	5
н408У	н410У	4.20	-	-
н410У	н411У	6.16	-	-
н411У	н409У	4.20	-	-
н409У	н408У	6.11	-	-

3. Сведения о характеристиках уточняемого земельного участка с кадастровым номером 32:02:0220604:50

№ п/п	Наименование характеристики земельного участка	Значение характеристики
1	2	3
1	Адрес земельного участка	Российская Федерация, Брянская область, муниципальный район Брянский, сельское поселение Снежское, поселок Путевка, гаражно-строительный кооп. Восход-2, земельный участок 162
1.1	Сведения о местоположении земельного участка (при отсутствии адреса) в структурированном в соответствии с федеральной информационной адресной системой виде	-
1.2	Дополнительные сведения о местоположении земельного участка	-
2	Площадь земельного участка ± величина погрешности определения (вычисления) площади ($P \pm \Delta P$), м ²	26±2
3	Формула, примененная для вычисления предельной погрешности определения площади земельного участка, с подставленными значениями и итоговые (вычисленные) значения (ΔP), м ²	$\Delta P = 3.5 * M_t * \sqrt{P} = 3.5 * 0.10 * \sqrt{26} = 2$
4	Площадь земельного участка согласно сведениям Единого государственного реестра недвижимости (Ркад), м ²	24
5	Оценка расхождения Р и Ркад ($P - P_{кад}$), м ²	2
6	Предельные минимальный и максимальный размеры земельного участка (Рмин и Рмакс), м ²	Рмин = 24 Рмакс = 50
7	Вид (виды) разрешенного использования	-
7.1	Дополнительные сведения об использовании земельного участка	-
8	Кадастровый или иной государственный учетный номер (инвентарный) здания, сооружения, объекта незавершенного строительства, расположенного на земельном участке	32:02:0220604:536
9	Сведения о земельных участках (землях общего пользования, территории общего пользования), посредством которых обеспечивается доступ	:3У1
10	Иные сведения	-

4. Пояснения к сведениям об уточняемом земельном участке с кадастровым номером 32:02:0220604:50

--

1. Сведения о характерных точках границ уточняемого земельного участка с кадастровым номером 32:02:0220604:44

Система координат МСК-32

Зона № 2

Обозначение характерных точек границ	Координаты, м				Метод определения координат	Формулы, примененные для расчета средней квадратической погрешности определения координат характерных точек границ (Mt), с подставленными в такие формулы значениями и итоговые (вычисленные) значения Mt, м	Описание закрепления точки
	содержатся в Едином государственном реестре недвижимости		определены в результате выполнения комплексных кадастровых работ				
	X	Y	X	Y			
1	2	3	4	5	6	7	8
н410У	-	-	490763.00	2172435.46	спутн.	0.10	-
н412У	-	-	490762.64	2172439.46	спутн.	0.10	-
н413У	-	-	490756.55	2172438.94	спутн.	0.10	-
н411У	-	-	490756.86	2172434.94	спутн.	0.10	-
н410У	-	-	490763.00	2172435.46	спутн.	0.10	-

2. Сведения о частях границ уточняемого земельного участка с кадастровым номером 32:02:0220604:44

Обозначение части границы		Горизонтальное проложение (S), м	Описание прохождения части границы	Сведения о согласовании местоположения границ (согласовано/спорное)
от т.	до т.			
1	2	3	4	5
н410У	н412У	4.02	-	-
н412У	н413У	6.11	-	-
н413У	н411У	4.01	-	-
н411У	н410У	6.16	-	-

3. Сведения о характеристиках уточняемого земельного участка с кадастровым номером 32:02:0220604:44

№ п/п	Наименование характеристики земельного участка	Значение характеристики
1	2	3
1	Адрес земельного участка	Российская Федерация, Брянская область, муниципальный район Брянский, сельское поселение Снежское, поселок Путевка, гаражно-строительный кооп. Восход-2, земельный участок 163
1.1	Сведения о местоположении земельного участка (при отсутствии адреса) в структурированном в соответствии с федеральной информационной адресной системой виде	-
1.2	Дополнительные сведения о местоположении земельного участка	-
2	Площадь земельного участка ± величина погрешности определения (вычисления) площади ($P \pm \Delta P$), м ²	25±2
3	Формула, примененная для вычисления предельной погрешности определения площади земельного участка, с подставленными значениями и итоговые (вычисленные) значения (ΔP), м ²	$\Delta P = 3.5 * M_t * \sqrt{P} = 3.5 * 0.10 * \sqrt{25} = 2$
4	Площадь земельного участка согласно сведениям Единого государственного реестра недвижимости (Ркад), м ²	25
5	Оценка расхождения Р и Ркад (Р-Ркад), м ²	0
6	Предельные минимальный и максимальный размеры земельного участка (Рмин и Рмакс), м ²	Рмин = 24 Рмакс = 50
7	Вид (виды) разрешенного использования	-
7.1	Дополнительные сведения об использовании земельного участка	-
8	Кадастровый или иной государственный учетный номер (инвентарный) здания, сооружения, объекта незавершенного строительства, расположенного на земельном участке	32:02:0220604:347
9	Сведения о земельных участках (землях общего пользования, территории общего пользования), посредством которых обеспечивается доступ	:3У1
10	Иные сведения	-

4. Пояснения к сведениям об уточняемом земельном участке с кадастровым номером 32:02:0220604:44

--

1. Сведения о характерных точках границ уточняемого земельного участка с кадастровым номером 32:02:0220604:224

Система координат МСК-32

Зона № 2

Обозначение характерных точек границ	Координаты, м				Метод определения координат	Формулы, примененные для расчета средней квадратической погрешности определения координат характерных точек границ (Mt), с подставленными в такие формулы значениями и итоговые (вычисленные) значения Mt, м	Описание закрепления точки
	содержатся в Едином государственном реестре недвижимости		определены в результате выполнения комплексных кадастровых работ				
	X	Y	X	Y			
1	2	3	4	5	6	7	8
н414У	-	-	490762.14	2172443.57	спутн.	0.10	-
н421У	-	-	490761.75	2172447.81	спутн.	0.10	-
н422У	-	-	490755.51	2172447.23	спутн.	0.10	-
н423У	-	-	490755.44	2172447.92	спутн.	0.10	-
н424У	-	-	490752.24	2172447.58	спутн.	0.10	-
н417У	-	-	490752.71	2172443.69	спутн.	0.10	-
н416У	-	-	490755.83	2172444.08	спутн.	0.10	-
н415У	-	-	490755.92	2172442.99	спутн.	0.10	-
н414У	-	-	490762.14	2172443.57	спутн.	0.10	-

2. Сведения о частях границ уточняемого земельного участка с кадастровым номером 32:02:0220604:224

Обозначение части границы		Горизонтальное проложение (S), м	Описание прохождения части границы	Сведения о согласовании местоположения границ (согласовано/спорное)
от т.	до т.			
1	2	3	4	5
н414У	н421У	4.26	-	-
н421У	н422У	6.27	-	-
н422У	н423У	0.69	-	-
н423У	н424У	3.22	-	-
н424У	н417У	3.92	-	-
н417У	н416У	3.14	-	-
н416У	н415У	1.09	-	-
н415У	н414У	6.25	-	-

3. Сведения о характеристиках уточняемого земельного участка с кадастровым номером 32:02:0220604:224

№ п/п	Наименование характеристики земельного участка	Значение характеристики
1	2	3
1	Адрес земельного участка	Российская Федерация, Брянская область, муниципальный район Брянский, сельское поселение Снежское, поселок Путевка, гаражно-строительный кооп. Восход-2, земельный участок 165
1.1	Сведения о местоположении земельного участка (при отсутствии адреса) в структурированном в соответствии с федеральной информационной адресной системой виде	-
1.2	Дополнительные сведения о местоположении земельного участка	-
2	Площадь земельного участка ± величина погрешности определения (вычисления) площади ($P \pm \Delta P$), м ²	39±2
3	Формула, примененная для вычисления предельной погрешности определения площади земельного участка, с подставленными значениями и итоговые (вычисленные) значения (ΔP), м ²	$\Delta P = 3.5 * M_t * \sqrt{P} = 3.5 * 0.10 * \sqrt{39} = 2$
4	Площадь земельного участка согласно сведениям Единого государственного реестра недвижимости (Ркад), м ²	36
5	Оценка расхождения Р и Ркад ($P - P_{кад}$), м ²	3
6	Предельные минимальный и максимальный размеры земельного участка (Рмин и Рмакс), м ²	Рмин = 24 Рмакс = 50
7	Вид (виды) разрешенного использования	-
7.1	Дополнительные сведения об использовании земельного участка	-
8	Кадастровый или иной государственный учетный номер (инвентарный) здания, сооружения, объекта незавершенного строительства, расположенного на земельном участке	32:02:0220604:477
9	Сведения о земельных участках (землях общего пользования, территории общего пользования), посредством которых обеспечивается доступ	:ЗУ1
10	Иные сведения	-

4. Пояснения к сведениям об уточняемом земельном участке с кадастровым номером 32:02:0220604:224

--

1. Сведения о характерных точках границ уточняемого земельного участка с кадастровым номером 32:02:0220604:232

Система координат МСК-32

Зона № 2

Обозначение характерных точек границ	Координаты, м				Метод определения координат	Формулы, примененные для расчета средней квадратической погрешности определения координат характерных точек границ (Mt), с подставленными в такие формулы значениями и итоговые (вычисленные) значения Mt, м	Описание закрепления точки
	содержатся в Едином государственном реестре недвижимости		определены в результате выполнения комплексных кадастровых работ				
	X	Y	X	Y			
1	2	3	4	5	6	7	8
н444У	-	-	490758.13	2172479.83	спутн.	0.10	-
н447У	-	-	490757.65	2172483.79	спутн.	0.10	-
н448У	-	-	490751.51	2172483.17	спутн.	0.10	-
н445У	-	-	490752.02	2172479.21	спутн.	0.10	-
н444У	-	-	490758.13	2172479.83	спутн.	0.10	-

2. Сведения о частях границ уточняемого земельного участка с кадастровым номером 32:02:0220604:232

Обозначение части границы		Горизонтальное проложение (S), м	Описание прохождения части границы	Сведения о согласовании местоположения границ (согласовано/спорное)
от т.	до т.			
1	2	3	4	5
н444У	н447У	3.99	-	-
н447У	н448У	6.17	-	-
н448У	н445У	3.99	-	-
н445У	н444У	6.14	-	-

3. Сведения о характеристиках уточняемого земельного участка с кадастровым номером 32:02:0220604:232

№ п/п	Наименование характеристики земельного участка	Значение характеристики
1	2	3
1	Адрес земельного участка	Российская Федерация, Брянская область, муниципальный район Брянский, сельское поселение Снежское, поселок Путевка, гаражно-строительный кооп. Восход-2, земельный участок 174
1.1	Сведения о местоположении земельного участка (при отсутствии адреса) в структурированном в соответствии с федеральной информационной адресной системой виде	-
1.2	Дополнительные сведения о местоположении земельного участка	-
2	Площадь земельного участка ± величина погрешности определения (вычисления) площади ($P \pm \Delta P$), м ²	25±2
3	Формула, примененная для вычисления предельной погрешности определения площади земельного участка, с подставленными значениями и итоговые (вычисленные) значения (ΔP), м ²	$\Delta P = 3.5 * M_t * \sqrt{P} = 3.5 * 0.10 * \sqrt{25} = 2$
4	Площадь земельного участка согласно сведениям Единого государственного реестра недвижимости (Ркад), м ²	26
5	Оценка расхождения Р и Ркад ($P - P_{кад}$), м ²	1
6	Предельные минимальный и максимальный размеры земельного участка (Рмин и Рмакс), м ²	Рмин = 24 Рмакс = 50
7	Вид (виды) разрешенного использования	-
7.1	Дополнительные сведения об использовании земельного участка	-
8	Кадастровый или иной государственный учетный номер (инвентарный) здания, сооружения, объекта незавершенного строительства, расположенного на земельном участке	32:02:0220604:403
9	Сведения о земельных участках (землях общего пользования, территории общего пользования), посредством которых обеспечивается доступ	:ЗУ1
10	Иные сведения	-

4. Пояснения к сведениям об уточняемом земельном участке с кадастровым номером 32:02:0220604:232

--

1. Сведения о характерных точках границ уточняемого земельного участка с кадастровым номером 32:02:0220604:301

Система координат МСК-32

Зона № 2

Обозначение характерных точек границ	Координаты, м				Метод определения координат	Формулы, примененные для расчета средней квадратической погрешности определения координат характерных точек границ (Mt), с подставленными в такие формулы значениями и итоговые (вычисленные) значения Mt, м	Описание закрепления точки
	содержатся в Едином государственном реестре недвижимости		определены в результате выполнения комплексных кадастровых работ				
	X	Y	X	Y			
1	2	3	4	5	6	7	8
н447У	-	-	490757.65	2172483.79	спутн.	0.10	-
н449У	-	-	490757.18	2172487.87	спутн.	0.10	-
н450У	-	-	490750.87	2172487.17	спутн.	0.10	-
451	-	-	490751.48	2172483.44	спутн.	0.10	-
н448У	-	-	490751.51	2172483.17	спутн.	0.10	-
н447У	-	-	490757.65	2172483.79	спутн.	0.10	-

2. Сведения о частях границ уточняемого земельного участка с кадастровым номером 32:02:0220604:301

Обозначение части границы		Горизонтальное проложение (S), м	Описание прохождения части границы	Сведения о согласовании местоположения границ (согласовано/спорное)
от т.	до т.			
1	2	3	4	5
н447У	н449У	4.11	-	-
н449У	н450У	6.35	-	-
н450У	451	3.78	-	-
451	н448У	0.27	-	-
н448У	н447У	6.17	-	-

3. Сведения о характеристиках уточняемого земельного участка с кадастровым номером 32:02:0220604:301

№ п/п	Наименование характеристики земельного участка	Значение характеристики
1	2	3
1	Адрес земельного участка	Российская Федерация, Брянская область, муниципальный район Брянский, сельское поселение Снежское, поселок Путевка, гаражно-строительный кооп. Восход-2, земельный участок 175
1.1	Сведения о местоположении земельного участка (при отсутствии адреса) в структурированном в соответствии с федеральной информационной адресной системой виде	-
1.2	Дополнительные сведения о местоположении земельного участка	-
2	Площадь земельного участка ± величина погрешности определения (вычисления) площади ($P \pm \Delta P$), м ²	25±2
3	Формула, примененная для вычисления предельной погрешности определения площади земельного участка, с подставленными значениями и итоговые (вычисленные) значения (ΔP), м ²	$\Delta P = 3.5 * M_t * \sqrt{P} = 3.5 * 0.10 * \sqrt{25} = 2$
4	Площадь земельного участка согласно сведениям Единого государственного реестра недвижимости (Ркад), м ²	24
5	Оценка расхождения Р и Ркад ($P - P_{кад}$), м ²	1
6	Предельные минимальный и максимальный размеры земельного участка (Рмин и Рмакс), м ²	Рмин = 24 Рмакс = 50
7	Вид (виды) разрешенного использования	-
7.1	Дополнительные сведения об использовании земельного участка	-
8	Кадастровый или иной государственный учетный номер (инвентарный) здания, сооружения, объекта незавершенного строительства, расположенного на земельном участке	32:02:0220604:466
9	Сведения о земельных участках (землях общего пользования, территории общего пользования), посредством которых обеспечивается доступ	:3У1
10	Иные сведения	-

4. Пояснения к сведениям об уточняемом земельном участке с кадастровым номером 32:02:0220604:301

--

1. Сведения о характерных точках границ уточняемого земельного участка с кадастровым номером 32:02:0220604:109

Система координат МСК-32

Зона № 2

Обозначение характерных точек границ	Координаты, м				Метод определения координат	Формулы, примененные для расчета средней квадратической погрешности определения координат характерных точек границ (Mt), с подставленными в такие формулы значениями и итоговые (вычисленные) значения Mt, м	Описание закрепления точки
	содержатся в Едином государственном реестре недвижимости		определены в результате выполнения комплексных кадастровых работ				
	X	Y	X	Y			
1	2	3	4	5	6	7	8
н453У	-	-	490756.48	2172491.52	спутн.	0.10	-
н457У	-	-	490756.10	2172495.72	спутн.	0.10	-
н458У	-	-	490749.85	2172495.34	спутн.	0.10	-
н459У	-	-	490749.87	2172495.13	спутн.	0.10	-
н454У	-	-	490750.25	2172491.02	спутн.	0.10	-
н453У	-	-	490756.48	2172491.52	спутн.	0.10	-

2. Сведения о частях границ уточняемого земельного участка с кадастровым номером 32:02:0220604:109

Обозначение части границы		Горизонтальное проложение (S), м	Описание прохождения части границы	Сведения о согласовании местоположения границ (согласовано/спорное)
от т.	до т.			
1	2	3	4	5
н453У	н457У	4.22	-	-
н457У	н458У	6.26	-	-
н458У	н459У	0.21	-	-
н459У	н454У	4.13	-	-
н454У	н453У	6.25	-	-

3. Сведения о характеристиках уточняемого земельного участка с кадастровым номером 32:02:0220604:109

№ п/п	Наименование характеристики земельного участка	Значение характеристики
1	2	3
1	Адрес земельного участка	Российская Федерация, Брянская область, муниципальный район Брянский, сельское поселение Снежское, поселок Путевка, гаражно-строительный кооп. Восход-2, земельный участок 177
1.1	Сведения о местоположении земельного участка (при отсутствии адреса) в структурированном в соответствии с федеральной информационной адресной системой виде	-
1.2	Дополнительные сведения о местоположении земельного участка	-
2	Площадь земельного участка ± величина погрешности определения (вычисления) площади ($P \pm \Delta P$), м ²	27±2
3	Формула, примененная для вычисления предельной погрешности определения площади земельного участка, с подставленными значениями и итоговые (вычисленные) значения (ΔP), м ²	$\Delta P = 3.5 * M_t * \sqrt{P} = 3.5 * 0.10 * \sqrt{27} = 2$
4	Площадь земельного участка согласно сведениям Единого государственного реестра недвижимости (Ркад), м ²	26
5	Оценка расхождения Р и Ркад ($P - P_{кад}$), м ²	1
6	Предельные минимальный и максимальный размеры земельного участка (Рмин и Рмакс), м ²	Рмин = 24 Рмакс = 50
7	Вид (виды) разрешенного использования	-
7.1	Дополнительные сведения об использовании земельного участка	-
8	Кадастровый или иной государственный учетный номер (инвентарный) здания, сооружения, объекта незавершенного строительства, расположенного на земельном участке	32:02:0220604:469
9	Сведения о земельных участках (землях общего пользования, территории общего пользования), посредством которых обеспечивается доступ	:3У1
10	Иные сведения	-

4. Пояснения к сведениям об уточняемом земельном участке с кадастровым номером 32:02:0220604:109

--

1. Сведения о характерных точках границ уточняемого земельного участка с кадастровым номером 32:02:0220604:237

Система координат МСК-32

Зона № 2

Обозначение характерных точек границ	Координаты, м				Метод определения координат	Формулы, примененные для расчета средней квадратической погрешности определения координат характерных точек границ (Mt), с подставленными в такие формулы значениями и итоговые (вычисленные) значения Mt, м	Описание закрепления точки
	содержатся в Едином государственном реестре недвижимости		определены в результате выполнения комплексных кадастровых работ				
	X	Y	X	Y			
1	2	3	4	5	6	7	8
н460У	-	-	490755.77	2172499.65	спутн.	0.10	-
н462У	-	-	490755.41	2172503.83	спутн.	0.10	-
н463У	-	-	490749.24	2172503.30	спутн.	0.10	-
н461У	-	-	490749.56	2172499.11	спутн.	0.10	-
н460У	-	-	490755.77	2172499.65	спутн.	0.10	-

2. Сведения о частях границ уточняемого земельного участка с кадастровым номером 32:02:0220604:237

Обозначение части границы		Горизонтальное проложение (S), м	Описание прохождения части границы	Сведения о согласовании местоположения границ (согласовано/спорное)
от т.	до т.			
1	2	3	4	5
н460У	н462У	4.20	-	-
н462У	н463У	6.19	-	-
н463У	н461У	4.20	-	-
н461У	н460У	6.23	-	-

3. Сведения о характеристиках уточняемого земельного участка с кадастровым номером 32:02:0220604:237

№ п/п	Наименование характеристики земельного участка	Значение характеристики
1	2	3
1	Адрес земельного участка	Российская Федерация, Брянская область, муниципальный район Брянский, сельское поселение Снежское, поселок Путевка, гаражно-строительный кооп. Восход-2, земельный участок 179
1.1	Сведения о местоположении земельного участка (при отсутствии адреса) в структурированном в соответствии с федеральной информационной адресной системой виде	-
1.2	Дополнительные сведения о местоположении земельного участка	-
2	Площадь земельного участка ± величина погрешности определения (вычисления) площади ($P \pm \Delta P$), м ²	26±2
3	Формула, примененная для вычисления предельной погрешности определения площади земельного участка, с подставленными значениями и итоговые (вычисленные) значения (ΔP), м ²	$\Delta P = 3.5 * M_t * \sqrt{P} = 3.5 * 0.10 * \sqrt{26} = 2$
4	Площадь земельного участка согласно сведениям Единого государственного реестра недвижимости (Ркад), м ²	25
5	Оценка расхождения Р и Ркад ($P - P_{кад}$), м ²	1
6	Предельные минимальный и максимальный размеры земельного участка (Рмин и Рмакс), м ²	Рмин = 24 Рмакс = 50
7	Вид (виды) разрешенного использования	-
7.1	Дополнительные сведения об использовании земельного участка	-
8	Кадастровый или иной государственный учетный номер (инвентарный) здания, сооружения, объекта незавершенного строительства, расположенного на земельном участке	32:02:0220604:390
9	Сведения о земельных участках (землях общего пользования, территории общего пользования), посредством которых обеспечивается доступ	:3У1
10	Иные сведения	-

4. Пояснения к сведениям об уточняемом земельном участке с кадастровым номером 32:02:0220604:237

--

1. Сведения о характерных точках границ уточняемого земельного участка с кадастровым номером 32:02:0220604:238

Система координат МСК-32

Зона № 2

Обозначение характерных точек границ	Координаты, м				Метод определения координат	Формулы, примененные для расчета средней квадратической погрешности определения координат характерных точек границ (Mt), с подставленными в такие формулы значениями и итоговые (вычисленные) значения Mt, м	Описание закрепления точки
	содержатся в Едином государственном реестре недвижимости		определены в результате выполнения комплексных кадастровых работ				
	X	Y	X	Y			
1	2	3	4	5	6	7	8
н464У	-	-	490755.08	2172507.69	спутн.	0.10	-
н466У	-	-	490754.61	2172512.14	спутн.	0.10	-
н467У	-	-	490748.29	2172511.55	спутн.	0.10	-
н465У	-	-	490748.86	2172507.06	спутн.	0.10	-
н464У	-	-	490755.08	2172507.69	спутн.	0.10	-

2. Сведения о частях границ уточняемого земельного участка с кадастровым номером 32:02:0220604:238

Обозначение части границы		Горизонтальное проложение (S), м	Описание прохождения части границы	Сведения о согласовании местоположения границ (согласовано/спорное)
от т.	до т.			
1	2	3	4	5
н464У	н466У	4.47	-	-
н466У	н467У	6.35	-	-
н467У	н465У	4.53	-	-
н465У	н464У	6.25	-	-

3. Сведения о характеристиках уточняемого земельного участка с кадастровым номером 32:02:0220604:238

№ п/п	Наименование характеристики земельного участка	Значение характеристики
1	2	3
1	Адрес земельного участка	Российская Федерация, Брянская область, муниципальный район Брянский, сельское поселение Снежское, поселок Путевка, гаражно-строительный кооп. Восход-2, земельный участок 181
1.1	Сведения о местоположении земельного участка (при отсутствии адреса) в структурированном в соответствии с федеральной информационной адресной системой виде	-
1.2	Дополнительные сведения о местоположении земельного участка	-
2	Площадь земельного участка ± величина погрешности определения (вычисления) площади ($P \pm \Delta P$), м ²	28±2
3	Формула, примененная для вычисления предельной погрешности определения площади земельного участка, с подставленными значениями и итоговые (вычисленные) значения (ΔP), м ²	$\Delta P = 3.5 * M_t * \sqrt{P} = 3.5 * 0.10 * \sqrt{28} = 2$
4	Площадь земельного участка согласно сведениям Единого государственного реестра недвижимости (Ркад), м ²	28
5	Оценка расхождения Р и Ркад ($P - P_{кад}$), м ²	0
6	Предельные минимальный и максимальный размеры земельного участка (Рмин и Рмакс), м ²	Рмин = 24 Рмакс = 50
7	Вид (виды) разрешенного использования	-
7.1	Дополнительные сведения об использовании земельного участка	-
8	Кадастровый или иной государственный учетный номер (инвентарный) здания, сооружения, объекта незавершенного строительства, расположенного на земельном участке	32:02:0220604:449
9	Сведения о земельных участках (землях общего пользования, территории общего пользования), посредством которых обеспечивается доступ	:ЗУ1
10	Иные сведения	-

4. Пояснения к сведениям об уточняемом земельном участке с кадастровым номером 32:02:0220604:238

--

1. Сведения о характерных точках границ уточняемого земельного участка с кадастровым номером 32:02:0220604:10

Система координат МСК-32

Зона № 2

Обозначение характерных точек границ	Координаты, м				Метод определения координат	Формулы, примененные для расчета средней квадратической погрешности определения координат характерных точек границ (Mt), с подставленными в такие формулы значениями и итоговые (вычисленные) значения Mt, м	Описание закрепления точки
	содержатся в Едином государственном реестре недвижимости		определены в результате выполнения комплексных кадастровых работ				
	X	Y	X	Y			
1	2	3	4	5	6	7	8
н466У	-	-	490754.61	2172512.14	спутн.	0.10	-
н468У	-	-	490754.29	2172515.78	спутн.	0.10	-
н469У	-	-	490748.15	2172515.23	спутн.	0.10	-
н470У	-	-	490747.66	2172519.07	спутн.	0.10	-
н471У	-	-	490744.70	2172518.73	спутн.	0.10	-
н472У	-	-	490745.57	2172511.30	спутн.	0.10	-
н467У	-	-	490748.29	2172511.55	спутн.	0.10	-
н466У	-	-	490754.61	2172512.14	спутн.	0.10	-

2. Сведения о частях границ уточняемого земельного участка с кадастровым номером 32:02:0220604:10

Обозначение части границы		Горизонтальное проложение (S), м	Описание прохождения части границы	Сведения о согласовании местоположения границ (согласовано/спорное)
от т.	до т.			
1	2	3	4	5
н466У	н468У	3.65	-	-
н468У	н469У	6.16	-	-
н469У	н470У	3.87	-	-
н470У	н471У	2.98	-	-
н471У	н472У	7.48	-	-
н472У	н467У	2.73	-	-
н467У	н466У	6.35	-	-

3. Сведения о характеристиках уточняемого земельного участка с кадастровым номером 32:02:0220604:10

№ п/п	Наименование характеристики земельного участка	Значение характеристики
1	2	3
1	Адрес земельного участка	Российская Федерация, Брянская область, муниципальный район Брянский, сельское поселение Снежское, поселок Путевка, гаражно-строительный кооп. Восход-2, земельный участок 182
1.1	Сведения о местоположении земельного участка (при отсутствии адреса) в структурированном в соответствии с федеральной информационной адресной системой виде	-
1.2	Дополнительные сведения о местоположении земельного участка	-
2	Площадь земельного участка ± величина погрешности определения (вычисления) площади ($P \pm \Delta P$), м ²	45±2
3	Формула, примененная для вычисления предельной погрешности определения площади земельного участка, с подставленными значениями и итоговые (вычисленные) значения (ΔP), м ²	$\Delta P = 3.5 * M_t * \sqrt{P} = 3.5 * 0.10 * \sqrt{45} = 2$
4	Площадь земельного участка согласно сведениям Единого государственного реестра недвижимости (Ркад), м ²	44
5	Оценка расхождения Р и Ркад ($P - P_{кад}$), м ²	1
6	Предельные минимальный и максимальный размеры земельного участка (Рмин и Рмакс), м ²	Рмин = 24 Рмакс = 50
7	Вид (виды) разрешенного использования	-
7.1	Дополнительные сведения об использовании земельного участка	-
8	Кадастровый или иной государственный учетный номер (инвентарный) здания, сооружения, объекта незавершенного строительства, расположенного на земельном участке	32:02:0220604:473
9	Сведения о земельных участках (землях общего пользования, территории общего пользования), посредством которых обеспечивается доступ	:3У1
10	Иные сведения	-

4. Пояснения к сведениям об уточняемом земельном участке с кадастровым номером 32:02:0220604:10

--

1. Сведения о характерных точках границ уточняемого земельного участка с кадастровым номером 32:02:0220604:11

Система координат МСК-32

Зона № 2

Обозначение характерных точек границ	Координаты, м				Метод определения координат	Формулы, примененные для расчета средней квадратической погрешности определения координат характерных точек границ (Mt), с подставленными в такие формулы значениями и итоговые (вычисленные) значения Mt, м	Описание закрепления точки
	содержатся в Едином государственном реестре недвижимости		определены в результате выполнения комплексных кадастровых работ				
	X	Y	X	Y			
1	2	3	4	5	6	7	8
н468У	-	-	490754.29	2172515.78	спутн.	0.10	-
н473У	-	-	490753.80	2172520.17	спутн.	0.10	-
н474У	-	-	490747.62	2172519.38	спутн.	0.10	-
н470У	-	-	490747.66	2172519.07	спутн.	0.10	-
н469У	-	-	490748.15	2172515.23	спутн.	0.10	-
н468У	-	-	490754.29	2172515.78	спутн.	0.10	-

2. Сведения о частях границ уточняемого земельного участка с кадастровым номером 32:02:0220604:11

Обозначение части границы		Горизонтальное проложение (S), м	Описание прохождения части границы	Сведения о согласовании местоположения границ (согласовано/спорное)
от т.	до т.			
1	2	3	4	5
н468У	н473У	4.42	-	-
н473У	н474У	6.23	-	-
н474У	н470У	0.31	-	-
н470У	н469У	3.87	-	-
н469У	н468У	6.16	-	-

3. Сведения о характеристиках уточняемого земельного участка с кадастровым номером 32:02:0220604:11

№ п/п	Наименование характеристики земельного участка	Значение характеристики
1	2	3
1	Адрес земельного участка	Российская Федерация, Брянская область, муниципальный район Брянский, сельское поселение Снежское, поселок Путевка, гаражно-строительный кооп. Восход-2, земельный участок 183
1.1	Сведения о местоположении земельного участка (при отсутствии адреса) в структурированном в соответствии с федеральной информационной адресной системой виде	-
1.2	Дополнительные сведения о местоположении земельного участка	-
2	Площадь земельного участка ± величина погрешности определения (вычисления) площади ($P \pm \Delta P$), м ²	27±2
3	Формула, примененная для вычисления предельной погрешности определения площади земельного участка, с подставленными значениями и итоговые (вычисленные) значения (ΔP), м ²	$\Delta P = 3.5 * M_t * \sqrt{P} = 3.5 * 0.10 * \sqrt{27} = 2$
4	Площадь земельного участка согласно сведениям Единого государственного реестра недвижимости (Ркад), м ²	27
5	Оценка расхождения Р и Ркад ($P - P_{кад}$), м ²	0
6	Предельные минимальный и максимальный размеры земельного участка (Рмин и Рмакс), м ²	Рмин = 24 Рмакс = 50
7	Вид (виды) разрешенного использования	-
7.1	Дополнительные сведения об использовании земельного участка	-
8	Кадастровый или иной государственный учетный номер (инвентарный) здания, сооружения, объекта незавершенного строительства, расположенного на земельном участке	32:02:0220604:534
9	Сведения о земельных участках (землях общего пользования, территории общего пользования), посредством которых обеспечивается доступ	:3У1
10	Иные сведения	-

4. Пояснения к сведениям об уточняемом земельном участке с кадастровым номером 32:02:0220604:11

--

1. Сведения о характерных точках границ уточняемого земельного участка с кадастровым номером 32:02:0220604:55

Система координат МСК-32

Зона № 2

Обозначение характерных точек границ	Координаты, м				Метод определения координат	Формулы, примененные для расчета средней квадратической погрешности определения координат характерных точек границ (Mt), с подставленными в такие формулы значениями и итоговые (вычисленные) значения Mt, м	Описание закрепления точки
	содержатся в Едином государственном реестре недвижимости		определены в результате выполнения комплексных кадастровых работ				
	X	Y	X	Y			
1	2	3	4	5	6	7	8
н480У	-	-	490752.76	2172528.22	спутн.	0.10	-
н482У	-	-	490752.06	2172532.94	спутн.	0.10	-
н483У	-	-	490746.06	2172532.44	спутн.	0.10	-
н481У	-	-	490746.60	2172527.43	спутн.	0.10	-
н480У	-	-	490752.76	2172528.22	спутн.	0.10	-

2. Сведения о частях границ уточняемого земельного участка с кадастровым номером 32:02:0220604:55

Обозначение части границы		Горизонтальное проложение (S), м	Описание прохождения части границы	Сведения о согласовании местоположения границ (согласовано/спорное)
от т.	до т.			
1	2	3	4	5
н480У	н482У	4.77	-	-
н482У	н483У	6.02	-	-
н483У	н481У	5.04	-	-
н481У	н480У	6.21	-	-

3. Сведения о характеристиках уточняемого земельного участка с кадастровым номером 32:02:0220604:55

№ п/п	Наименование характеристики земельного участка	Значение характеристики
1	2	3
1	Адрес земельного участка	Российская Федерация, Брянская область, муниципальный район Брянский, сельское поселение Снежское, поселок Путевка, гаражно-строительный кооп. Восход-2, земельный участок 186
1.1	Сведения о местоположении земельного участка (при отсутствии адреса) в структурированном в соответствии с федеральной информационной адресной системой виде	-
1.2	Дополнительные сведения о местоположении земельного участка	-
2	Площадь земельного участка ± величина погрешности определения (вычисления) площади ($P \pm \Delta P$), м ²	30±2
3	Формула, примененная для вычисления предельной погрешности определения площади земельного участка, с подставленными значениями и итоговые (вычисленные) значения (ΔP), м ²	$\Delta P = 3.5 * M_t * \sqrt{P} = 3.5 * 0.10 * \sqrt{30} = 2$
4	Площадь земельного участка согласно сведениям Единого государственного реестра недвижимости (Ркад), м ²	30
5	Оценка расхождения Р и Ркад ($P - P_{кад}$), м ²	0
6	Предельные минимальный и максимальный размеры земельного участка (Рмин и Рмакс), м ²	Рмин = 24 Рмакс = 50
7	Вид (виды) разрешенного использования	-
7.1	Дополнительные сведения об использовании земельного участка	-
8	Кадастровый или иной государственный учетный номер (инвентарный) здания, сооружения, объекта незавершенного строительства, расположенного на земельном участке	-
9	Сведения о земельных участках (землях общего пользования, территории общего пользования), посредством которых обеспечивается доступ	:3У1
10	Иные сведения	-

4. Пояснения к сведениям об уточняемом земельном участке с кадастровым номером 32:02:0220604:55

--

1. Сведения о характерных точках границ уточняемого земельного участка с кадастровым номером 32:02:0220604:241

Система координат МСК-32

Зона № 2

Обозначение характерных точек границ	Координаты, м				Метод определения координат	Формулы, примененные для расчета средней квадратической погрешности определения координат характерных точек границ (Mt), с подставленными в такие формулы значениями и итоговые (вычисленные) значения Mt, м	Описание закрепления точки
	содержатся в Едином государственном реестре недвижимости		определены в результате выполнения комплексных кадастровых работ				
	X	Y	X	Y			
1	2	3	4	5	6	7	8
н488У	-	-	490752.11	2172539.68	спутн.	0.10	-
н490У	-	-	490751.83	2172543.90	спутн.	0.10	-
н491У	-	-	490745.33	2172543.51	спутн.	0.10	-
н489У	-	-	490745.61	2172539.28	спутн.	0.10	-
н488У	-	-	490752.11	2172539.68	спутн.	0.10	-

2. Сведения о частях границ уточняемого земельного участка с кадастровым номером 32:02:0220604:241

Обозначение части границы		Горизонтальное проложение (S), м	Описание прохождения части границы	Сведения о согласовании местоположения границ (согласовано/спорное)
от т.	до т.			
1	2	3	4	5
н488У	н490У	4.23	-	-
н490У	н491У	6.51	-	-
н491У	н489У	4.24	-	-
н489У	н488У	6.51	-	-

3. Сведения о характеристиках уточняемого земельного участка с кадастровым номером 32:02:0220604:241

№ п/п	Наименование характеристики земельного участка	Значение характеристики
1	2	3
1	Адрес земельного участка	Российская Федерация, Брянская область, муниципальный район Брянский, сельское поселение Снежское, поселок Путевка, гаражно-строительный кооп. Восход-2, земельный участок 188
1.1	Сведения о местоположении земельного участка (при отсутствии адреса) в структурированном в соответствии с федеральной информационной адресной системой виде	-
1.2	Дополнительные сведения о местоположении земельного участка	-
2	Площадь земельного участка ± величина погрешности определения (вычисления) площади ($P \pm \Delta P$), м ²	28±2
3	Формула, примененная для вычисления предельной погрешности определения площади земельного участка, с подставленными значениями и итоговые (вычисленные) значения (ΔP), м ²	$\Delta P = 3.5 * M_t * \sqrt{P} = 3.5 * 0.10 * \sqrt{28} = 2$
4	Площадь земельного участка согласно сведениям Единого государственного реестра недвижимости (Ркад), м ²	26
5	Оценка расхождения Р и Ркад ($P - P_{кад}$), м ²	2
6	Предельные минимальный и максимальный размеры земельного участка (Рмин и Рмакс), м ²	Рмин = 24 Рмакс = 50
7	Вид (виды) разрешенного использования	-
7.1	Дополнительные сведения об использовании земельного участка	-
8	Кадастровый или иной государственный учетный номер (инвентарный) здания, сооружения, объекта незавершенного строительства, расположенного на земельном участке	32:02:0220604:395
9	Сведения о земельных участках (землях общего пользования, территории общего пользования), посредством которых обеспечивается доступ	:ЗУ1
10	Иные сведения	-

4. Пояснения к сведениям об уточняемом земельном участке с кадастровым номером 32:02:0220604:241

--

1. Сведения о характерных точках границ уточняемого земельного участка с кадастровым номером 32:02:0220604:59

Система координат МСК-32

Зона № 2

Обозначение характерных точек границ	Координаты, м				Метод определения координат	Формулы, примененные для расчета средней квадратической погрешности определения координат характерных точек границ (Mt), с подставленными в такие формулы значениями и итоговые (вычисленные) значения Mt, м	Описание закрепления точки
	содержатся в Едином государственном реестре недвижимости		определены в результате выполнения комплексных кадастровых работ				
	X	Y	X	Y			
1	2	3	4	5	6	7	8
н496У	-	-	490751.60	2172552.12	спутн.	0.10	-
н498У	-	-	490751.30	2172556.01	спутн.	0.10	-
н499У	-	-	490744.79	2172555.50	спутн.	0.10	-
н497У	-	-	490745.09	2172551.62	спутн.	0.10	-
н496У	-	-	490751.60	2172552.12	спутн.	0.10	-

2. Сведения о частях границ уточняемого земельного участка с кадастровым номером 32:02:0220604:59

Обозначение части границы		Горизонтальное проложение (S), м	Описание прохождения части границы	Сведения о согласовании местоположения границ (согласовано/спорное)
от т.	до т.			
1	2	3	4	5
н496У	н498У	3.90	-	-
н498У	н499У	6.53	-	-
н499У	н497У	3.89	-	-
н497У	н496У	6.53	-	-

3. Сведения о характеристиках уточняемого земельного участка с кадастровым номером 32:02:0220604:59

№ п/п	Наименование характеристики земельного участка	Значение характеристики
1	2	3
1	Адрес земельного участка	Российская Федерация, Брянская область, муниципальный район Брянский, сельское поселение Снежское, поселок Путевка, гаражно-строительный кооп. Восход-2, земельный участок 191
1.1	Сведения о местоположении земельного участка (при отсутствии адреса) в структурированном в соответствии с федеральной информационной адресной системой виде	-
1.2	Дополнительные сведения о местоположении земельного участка	-
2	Площадь земельного участка ± величина погрешности определения (вычисления) площади ($P \pm \Delta P$), м ²	25±2
3	Формула, примененная для вычисления предельной погрешности определения площади земельного участка, с подставленными значениями и итоговые (вычисленные) значения (ΔP), м ²	$\Delta P = 3.5 * M_t * \sqrt{P} = 3.5 * 0.10 * \sqrt{25} = 2$
4	Площадь земельного участка согласно сведениям Единого государственного реестра недвижимости (Ркад), м ²	25
5	Оценка расхождения Р и Ркад (Р-Ркад), м ²	0
6	Предельные минимальный и максимальный размеры земельного участка (Рмин и Рмакс), м ²	Рмин = 24 Рмакс = 50
7	Вид (виды) разрешенного использования	-
7.1	Дополнительные сведения об использовании земельного участка	-
8	Кадастровый или иной государственный учетный номер (инвентарный) здания, сооружения, объекта незавершенного строительства, расположенного на земельном участке	32:02:0220604:516
9	Сведения о земельных участках (землях общего пользования, территории общего пользования), посредством которых обеспечивается доступ	:3У1
10	Иные сведения	-

4. Пояснения к сведениям об уточняемом земельном участке с кадастровым номером 32:02:0220604:59

--

1. Сведения о характерных точках границ уточняемого земельного участка с кадастровым номером 32:02:0220604:243

Система координат МСК-32

Зона № 2

Обозначение характерных точек границ	Координаты, м				Метод определения координат	Формулы, примененные для расчета средней квадратической погрешности определения координат характерных точек границ (Mt), с подставленными в такие формулы значениями и итоговые (вычисленные) значения Mt, м	Описание закрепления точки
	содержатся в Едином государственном реестре недвижимости		определены в результате выполнения комплексных кадастровых работ				
	X	Y	X	Y			
1	2	3	4	5	6	7	8
н498У	-	-	490751.30	2172556.01	спутн.	0.10	-
н500У	-	-	490750.92	2172560.26	спутн.	0.10	-
н501У	-	-	490744.45	2172559.73	спутн.	0.10	-
н499У	-	-	490744.79	2172555.50	спутн.	0.10	-
н498У	-	-	490751.30	2172556.01	спутн.	0.10	-

2. Сведения о частях границ уточняемого земельного участка с кадастровым номером 32:02:0220604:243

Обозначение части границы		Горизонтальное проложение (S), м	Описание прохождения части границы	Сведения о согласовании местоположения границ (согласовано/спорное)
от т.	до т.			
1	2	3	4	5
н498У	н500У	4.27	-	-
н500У	н501У	6.49	-	-
н501У	н499У	4.24	-	-
н499У	н498У	6.53	-	-

3. Сведения о характеристиках уточняемого земельного участка с кадастровым номером 32:02:0220604:243

№ п/п	Наименование характеристики земельного участка	Значение характеристики
1	2	3
1	Адрес земельного участка	Российская Федерация, Брянская область, муниципальный район Брянский, сельское поселение Снежское, поселок Путевка, гаражно-строительный кооп. Восход-2, земельный участок 192
1.1	Сведения о местоположении земельного участка (при отсутствии адреса) в структурированном в соответствии с федеральной информационной адресной системой виде	-
1.2	Дополнительные сведения о местоположении земельного участка	-
2	Площадь земельного участка ± величина погрешности определения (вычисления) площади ($P \pm \Delta P$), м ²	28±2
3	Формула, примененная для вычисления предельной погрешности определения площади земельного участка, с подставленными значениями и итоговые (вычисленные) значения (ΔP), м ²	$\Delta P = 3.5 * M_t * \sqrt{P} = 3.5 * 0.10 * \sqrt{28} = 2$
4	Площадь земельного участка согласно сведениям Единого государственного реестра недвижимости (Ркад), м ²	28
5	Оценка расхождения Р и Ркад ($P - P_{кад}$), м ²	0
6	Предельные минимальный и максимальный размеры земельного участка (Рмин и Рмакс), м ²	Рмин = 24 Рмакс = 50
7	Вид (виды) разрешенного использования	-
7.1	Дополнительные сведения об использовании земельного участка	-
8	Кадастровый или иной государственный учетный номер (инвентарный) здания, сооружения, объекта незавершенного строительства, расположенного на земельном участке	32:02:0220604:468
9	Сведения о земельных участках (землях общего пользования, территории общего пользования), посредством которых обеспечивается доступ	:3У1
10	Иные сведения	-

4. Пояснения к сведениям об уточняемом земельном участке с кадастровым номером 32:02:0220604:243

--

1. Сведения о характерных точках границ уточняемого земельного участка с кадастровым номером 32:02:0220604:244

Система координат МСК-32

Зона № 2

Обозначение характерных точек границ	Координаты, м				Метод определения координат	Формулы, примененные для расчета средней квадратической погрешности определения координат характерных точек границ (Mt), с подставленными в такие формулы значениями и итоговые (вычисленные) значения Mt, м	Описание закрепления точки
	содержатся в Едином государственном реестре недвижимости		определены в результате выполнения комплексных кадастровых работ				
	X	Y	X	Y			
1	2	3	4	5	6	7	8
н500У	-	-	490750.92	2172560.26	спутн.	0.10	-
н502У	-	-	490750.81	2172563.92	спутн.	0.10	-
н503У	-	-	490744.29	2172563.77	спутн.	0.10	-
н501У	-	-	490744.45	2172559.73	спутн.	0.10	-
н500У	-	-	490750.92	2172560.26	спутн.	0.10	-

2. Сведения о частях границ уточняемого земельного участка с кадастровым номером 32:02:0220604:244

Обозначение части границы		Горизонтальное проложение (S), м	Описание прохождения части границы	Сведения о согласовании местоположения границ (согласовано/спорное)
от т.	до т.			
1	2	3	4	5
н500У	н502У	3.66	-	-
н502У	н503У	6.52	-	-
н503У	н501У	4.04	-	-
н501У	н500У	6.49	-	-

3. Сведения о характеристиках уточняемого земельного участка с кадастровым номером 32:02:0220604:244

№ п/п	Наименование характеристики земельного участка	Значение характеристики
1	2	3
1	Адрес земельного участка	Российская Федерация, Брянская область, муниципальный район Брянский, сельское поселение Снежское, поселок Путевка, гаражно-строительный кооп. Восход-2, земельный участок 193
1.1	Сведения о местоположении земельного участка (при отсутствии адреса) в структурированном в соответствии с федеральной информационной адресной системой виде	-
1.2	Дополнительные сведения о местоположении земельного участка	-
2	Площадь земельного участка ± величина погрешности определения (вычисления) площади ($P \pm \Delta P$), м ²	25±2
3	Формула, примененная для вычисления предельной погрешности определения площади земельного участка, с подставленными значениями и итоговые (вычисленные) значения (ΔP), м ²	$\Delta P = 3.5 * M_t * \sqrt{P} = 3.5 * 0.10 * \sqrt{25} = 2$
4	Площадь земельного участка согласно сведениям Единого государственного реестра недвижимости (Ркад), м ²	26
5	Оценка расхождения Р и Ркад ($P - P_{кад}$), м ²	1
6	Предельные минимальный и максимальный размеры земельного участка (Рмин и Рмакс), м ²	Рмин = 24 Рмакс = 50
7	Вид (виды) разрешенного использования	-
7.1	Дополнительные сведения об использовании земельного участка	-
8	Кадастровый или иной государственный учетный номер (инвентарный) здания, сооружения, объекта незавершенного строительства, расположенного на земельном участке	32:02:0220604:431
9	Сведения о земельных участках (землях общего пользования, территории общего пользования), посредством которых обеспечивается доступ	:3У1
10	Иные сведения	-

4. Пояснения к сведениям об уточняемом земельном участке с кадастровым номером 32:02:0220604:244

--

1. Сведения о характерных точках границ уточняемого земельного участка с кадастровым номером 32:02:0220604:310

Система координат МСК-32

Зона № 2

Обозначение характерных точек границ	Координаты, м				Метод определения координат	Формулы, примененные для расчета средней квадратической погрешности определения координат характерных точек границ (Mt), с подставленными в такие формулы значениями и итоговые (вычисленные) значения Mt, м	Описание закрепления точки
	содержатся в Едином государственном реестре недвижимости		определены в результате выполнения комплексных кадастровых работ				
	X	Y	X	Y			
1	2	3	4	5	6	7	8
н502У	-	-	490750.81	2172563.92	спутн.	0.10	-
н504У	-	-	490750.73	2172567.92	спутн.	0.10	-
н505У	-	-	490744.19	2172567.84	спутн.	0.10	-
н503У	-	-	490744.29	2172563.77	спутн.	0.10	-
н502У	-	-	490750.81	2172563.92	спутн.	0.10	-

2. Сведения о частях границ уточняемого земельного участка с кадастровым номером 32:02:0220604:310

Обозначение части границы		Горизонтальное проложение (S), м	Описание прохождения части границы	Сведения о согласовании местоположения границ (согласовано/спорное)
от т.	до т.			
1	2	3	4	5
н502У	н504У	4.00	-	-
н504У	н505У	6.54	-	-
н505У	н503У	4.07	-	-
н503У	н502У	6.52	-	-

3. Сведения о характеристиках уточняемого земельного участка с кадастровым номером 32:02:0220604:310

№ п/п	Наименование характеристики земельного участка	Значение характеристики
1	2	3
1	Адрес земельного участка	Российская Федерация, Брянская область, муниципальный район Брянский, сельское поселение Снежское, поселок Путевка, гаражно-строительный кооп. Восход-2, земельный участок 194
1.1	Сведения о местоположении земельного участка (при отсутствии адреса) в структурированном в соответствии с федеральной информационной адресной системой виде	-
1.2	Дополнительные сведения о местоположении земельного участка	-
2	Площадь земельного участка ± величина погрешности определения (вычисления) площади ($P \pm \Delta P$), м ²	26±2
3	Формула, примененная для вычисления предельной погрешности определения площади земельного участка, с подставленными значениями и итоговые (вычисленные) значения (ΔP), м ²	$\Delta P = 3.5 * M_t * \sqrt{P} = 3.5 * 0.10 * \sqrt{26} = 2$
4	Площадь земельного участка согласно сведениям Единого государственного реестра недвижимости ($P_{\text{кад}}$), м ²	24
5	Оценка расхождения P и $P_{\text{кад}}$ ($P - P_{\text{кад}}$), м ²	2
6	Предельные минимальный и максимальный размеры земельного участка ($P_{\text{мин}}$ и $P_{\text{макс}}$), м ²	$P_{\text{мин}} = 24$ $P_{\text{макс}} = 50$
7	Вид (виды) разрешенного использования	-
7.1	Дополнительные сведения об использовании земельного участка	-
8	Кадастровый или иной государственный учетный номер (инвентарный) здания, сооружения, объекта незавершенного строительства, расположенного на земельном участке	32:02:0220604:404
9	Сведения о земельных участках (землях общего пользования, территории общего пользования), посредством которых обеспечивается доступ	:3У1
10	Иные сведения	-

4. Пояснения к сведениям об уточняемом земельном участке с кадастровым номером 32:02:0220604:310

--

1. Сведения о характерных точках границ уточняемого земельного участка с кадастровым номером 32:02:0220604:299

Система координат МСК-32

Зона № 2

Обозначение характерных точек границ	Координаты, м				Метод определения координат	Формулы, примененные для расчета средней квадратической погрешности определения координат характерных точек границ (Mt), с подставленными в такие формулы значениями и итоговые (вычисленные) значения Mt, м	Описание закрепления точки
	содержатся в Едином государственном реестре недвижимости		определены в результате выполнения комплексных кадастровых работ				
	X	Y	X	Y			
1	2	3	4	5	6	7	8
н506У	-	-	490750.68	2172571.86	спутн.	0.10	-
н508У	-	-	490750.57	2172576.09	спутн.	0.10	-
н509У	-	-	490744.01	2172575.89	спутн.	0.10	-
н507У	-	-	490744.10	2172571.78	спутн.	0.10	-
н506У	-	-	490750.68	2172571.86	спутн.	0.10	-

2. Сведения о частях границ уточняемого земельного участка с кадастровым номером 32:02:0220604:299

Обозначение части границы		Горизонтальное проложение (S), м	Описание прохождения части границы	Сведения о согласовании местоположения границ (согласовано/спорное)
от т.	до т.			
1	2	3	4	5
н506У	н508У	4.23	-	-
н508У	н509У	6.56	-	-
н509У	н507У	4.11	-	-
н507У	н506У	6.58	-	-

3. Сведения о характеристиках уточняемого земельного участка с кадастровым номером 32:02:0220604:299

№ п/п	Наименование характеристики земельного участка	Значение характеристики
1	2	3
1	Адрес земельного участка	Российская Федерация, Брянская область, муниципальный район Брянский, сельское поселение Снежское, поселок Путевка, гаражно-строительный кооп. Восход-2, земельный участок 196
1.1	Сведения о местоположении земельного участка (при отсутствии адреса) в структурированном в соответствии с федеральной информационной адресной системой виде	-
1.2	Дополнительные сведения о местоположении земельного участка	-
2	Площадь земельного участка ± величина погрешности определения (вычисления) площади ($P \pm \Delta P$), м ²	27±2
3	Формула, примененная для вычисления предельной погрешности определения площади земельного участка, с подставленными значениями и итоговые (вычисленные) значения (ΔP), м ²	$\Delta P = 3.5 * M_t * \sqrt{P} = 3.5 * 0.10 * \sqrt{27} = 2$
4	Площадь земельного участка согласно сведениям Единого государственного реестра недвижимости (Ркад), м ²	20
5	Оценка расхождения Р и Ркад (Р-Ркад), м ²	7
6	Предельные минимальный и максимальный размеры земельного участка (Рмин и Рмакс), м ²	Рмин = 24 Рмакс = 50
7	Вид (виды) разрешенного использования	-
7.1	Дополнительные сведения об использовании земельного участка	-
8	Кадастровый или иной государственный учетный номер (инвентарный) здания, сооружения, объекта незавершенного строительства, расположенного на земельном участке	32:02:0220604:425
9	Сведения о земельных участках (землях общего пользования, территории общего пользования), посредством которых обеспечивается доступ	:3У1
10	Иные сведения	-

4. Пояснения к сведениям об уточняемом земельном участке с кадастровым номером 32:02:0220604:299

--

1. Сведения о характерных точках границ уточняемого земельного участка с кадастровым номером 32:02:0220604:247

Система координат МСК-32

Зона № 2

Обозначение характерных точек границ	Координаты, м				Метод определения координат	Формулы, примененные для расчета средней квадратической погрешности определения координат характерных точек границ (Mt), с подставленными в такие формулы значениями и итоговые (вычисленные) значения Mt, м	Описание закрепления точки
	содержатся в Едином государственном реестре недвижимости		определены в результате выполнения комплексных кадастровых работ				
	X	Y	X	Y			
1	2	3	4	5	6	7	8
н512У	-	-	490750.29	2172584.00	спутн.	0.10	-
н515У	-	-	490750.21	2172587.89	спутн.	0.10	-
н516У	-	-	490743.92	2172587.77	спутн.	0.10	-
н517У	-	-	490743.91	2172584.94	спутн.	0.10	-
н513У	-	-	490743.91	2172583.80	спутн.	0.10	-
н512У	-	-	490750.29	2172584.00	спутн.	0.10	-

2. Сведения о частях границ уточняемого земельного участка с кадастровым номером 32:02:0220604:247

Обозначение части границы		Горизонтальное проложение (S), м	Описание прохождения части границы	Сведения о согласовании местоположения границ (согласовано/спорное)
от т.	до т.			
1	2	3	4	5
н512У	н515У	3.89	-	-
н515У	н516У	6.29	-	-
н516У	н517У	2.83	-	-
н517У	н513У	1.14	-	-
н513У	н512У	6.38	-	-

3. Сведения о характеристиках уточняемого земельного участка с кадастровым номером 32:02:0220604:247

№ п/п	Наименование характеристики земельного участка	Значение характеристики
1	2	3
1	Адрес земельного участка	Российская Федерация, Брянская область, муниципальный район Брянский, сельское поселение Снежское, поселок Путевка, гаражно-строительный кооп. Восход-2, земельный участок 199
1.1	Сведения о местоположении земельного участка (при отсутствии адреса) в структурированном в соответствии с федеральной информационной адресной системой виде	-
1.2	Дополнительные сведения о местоположении земельного участка	-
2	Площадь земельного участка ± величина погрешности определения (вычисления) площади ($P \pm \Delta P$), м ²	25±2
3	Формула, примененная для вычисления предельной погрешности определения площади земельного участка, с подставленными значениями и итоговые (вычисленные) значения (ΔP), м ²	$\Delta P = 3.5 * M_t * \sqrt{P} = 3.5 * 0.10 * \sqrt{25} = 2$
4	Площадь земельного участка согласно сведениям Единого государственного реестра недвижимости (Ркад), м ²	25
5	Оценка расхождения Р и Ркад ($P - P_{кад}$), м ²	0
6	Предельные минимальный и максимальный размеры земельного участка (Рмин и Рмакс), м ²	Рмин = 24 Рмакс = 50
7	Вид (виды) разрешенного использования	-
7.1	Дополнительные сведения об использовании земельного участка	-
8	Кадастровый или иной государственный учетный номер (инвентарный) здания, сооружения, объекта незавершенного строительства, расположенного на земельном участке	32:02:0220604:397
9	Сведения о земельных участках (землях общего пользования, территории общего пользования), посредством которых обеспечивается доступ	:3У1
10	Иные сведения	-

4. Пояснения к сведениям об уточняемом земельном участке с кадастровым номером 32:02:0220604:247

--

1. Сведения о характерных точках границ уточняемого земельного участка с кадастровым номером 32:02:0000000:3487

Система координат МСК-32

Зона № 2

Обозначение характерных точек границ	Координаты, м				Метод определения координат	Формулы, примененные для расчета средней квадратической погрешности определения координат характерных точек границ (Mt), с подставленными в такие формулы значениями и итоговые (вычисленные) значения Mt, м	Описание закрепления точки
	содержатся в Едином государственном реестре недвижимости		определены в результате выполнения комплексных кадастровых работ				
	X	Y	X	Y			
1	2	3	4	5	6	7	8
н522У	-	-	490749.96	2172595.10	спутн.	0.10	-
н525У	-	-	490750.28	2172599.54	спутн.	0.10	-
н526У	-	-	490744.00	2172599.98	спутн.	0.10	-
н527У	-	-	490743.77	2172596.70	спутн.	0.10	-
н523У	-	-	490743.69	2172595.54	спутн.	0.10	-
н522У	-	-	490749.96	2172595.10	спутн.	0.10	-

2. Сведения о частях границ уточняемого земельного участка с кадастровым номером 32:02:0000000:3487

Обозначение части границы		Горизонтальное проложение (S), м	Описание прохождения части границы	Сведения о согласовании местоположения границ (согласовано/спорное)
от т.	до т.			
1	2	3	4	5
н522У	н525У	4.45	-	-
н525У	н526У	6.30	-	-
н526У	н527У	3.29	-	-
н527У	н523У	1.16	-	-
н523У	н522У	6.29	-	-

3. Сведения о характеристиках уточняемого земельного участка с кадастровым номером 32:02:0000000:3487

№ п/п	Наименование характеристики земельного участка	Значение характеристики
1	2	3
1	Адрес земельного участка	Российская Федерация, Брянская область, муниципальный район Брянский, сельское поселение Снежское, поселок Путевка, гаражно-строительный кооп. Восход-2, земельный участок 202
1.1	Сведения о местоположении земельного участка (при отсутствии адреса) в структурированном в соответствии с федеральной информационной адресной системой виде	-
1.2	Дополнительные сведения о местоположении земельного участка	-
2	Площадь земельного участка ± величина погрешности определения (вычисления) площади ($P \pm \Delta P$), м ²	28±2
3	Формула, примененная для вычисления предельной погрешности определения площади земельного участка, с подставленными значениями и итоговые (вычисленные) значения (ΔP), м ²	$\Delta P = 3.5 * M_t * \sqrt{P} = 3.5 * 0.10 * \sqrt{28} = 2$
4	Площадь земельного участка согласно сведениям Единого государственного реестра недвижимости (Ркад), м ²	28
5	Оценка расхождения Р и Ркад (Р-Ркад), м ²	0
6	Предельные минимальный и максимальный размеры земельного участка (Рмин и Рмакс), м ²	Рмин = 24 Рмакс = 50
7	Вид (виды) разрешенного использования	-
7.1	Дополнительные сведения об использовании земельного участка	-
8	Кадастровый или иной государственный учетный номер (инвентарный) здания, сооружения, объекта незавершенного строительства, расположенного на земельном участке	32:02:0000000:3434
9	Сведения о земельных участках (землях общего пользования, территории общего пользования), посредством которых обеспечивается доступ	:3У1
10	Иные сведения	-

4. Пояснения к сведениям об уточняемом земельном участке с кадастровым номером 32:02:0000000:3487

--

1. Сведения о характерных точках границ уточняемого земельного участка с кадастровым номером 32:02:0220604:107

Система координат МСК-32

Зона № 2

Обозначение характерных точек границ	Координаты, м				Метод определения координат	Формулы, примененные для расчета средней квадратической погрешности определения координат характерных точек границ (Mt), с подставленными в такие формулы значениями и итоговые (вычисленные) значения Mt, м	Описание закрепления точки
	содержатся в Едином государственном реестре недвижимости		определены в результате выполнения комплексных кадастровых работ				
	X	Y	X	Y			
1	2	3	4	5	6	7	8
н562У	-	-	490760.06	2172651.81	спутн.	0.10	-
н565У	-	-	490761.16	2172655.89	спутн.	0.10	-
н566У	-	-	490754.93	2172657.47	спутн.	0.10	-
н567У	-	-	490751.89	2172658.12	спутн.	0.10	-
н568У	-	-	490750.94	2172653.86	спутн.	0.10	-
н563У	-	-	490754.21	2172653.13	спутн.	0.10	-
н562У	-	-	490760.06	2172651.81	спутн.	0.10	-

2. Сведения о частях границ уточняемого земельного участка с кадастровым номером 32:02:0220604:107

Обозначение части границы		Горизонтальное проложение (S), м	Описание прохождения части границы	Сведения о согласовании местоположения границ (согласовано/спорное)
от т.	до т.			
1	2	3	4	5
н562У	н565У	4.23	-	-
н565У	н566У	6.43	-	-
н566У	н567У	3.11	-	-
н567У	н568У	4.36	-	-
н568У	н563У	3.35	-	-
н563У	н562У	6.00	-	-

3. Сведения о характеристиках уточняемого земельного участка с кадастровым номером 32:02:0220604:107

№ п/п	Наименование характеристики земельного участка	Значение характеристики
1	2	3
1	Адрес земельного участка	Российская Федерация, Брянская область, муниципальный район Брянский, сельское поселение Снежское, поселок Путевка, гаражно-строительный кооп. Восход-2, земельный участок 216
1.1	Сведения о местоположении земельного участка (при отсутствии адреса) в структурированном в соответствии с федеральной информационной адресной системой виде	-
1.2	Дополнительные сведения о местоположении земельного участка	-
2	Площадь земельного участка ± величина погрешности определения (вычисления) площади ($P \pm \Delta P$), м ²	41±2
3	Формула, примененная для вычисления предельной погрешности определения площади земельного участка, с подставленными значениями и итоговые (вычисленные) значения (ΔP), м ²	$\Delta P = 3.5 * M_t * \sqrt{P} = 3.5 * 0.10 * \sqrt{41} = 2$
4	Площадь земельного участка согласно сведениям Единого государственного реестра недвижимости (Ркад), м ²	37
5	Оценка расхождения Р и Ркад (Р-Ркад), м ²	4
6	Предельные минимальный и максимальный размеры земельного участка (Рмин и Рмакс), м ²	Рмин = 24 Рмакс = 50
7	Вид (виды) разрешенного использования	-
7.1	Дополнительные сведения об использовании земельного участка	-
8	Кадастровый или иной государственный учетный номер (инвентарный) здания, сооружения, объекта незавершенного строительства, расположенного на земельном участке	32:02:0220604:523
9	Сведения о земельных участках (землях общего пользования, территории общего пользования), посредством которых обеспечивается доступ	:ЗУ1
10	Иные сведения	-

4. Пояснения к сведениям об уточняемом земельном участке с кадастровым номером 32:02:0220604:107

--

1. Сведения о характерных точках границ уточняемого земельного участка с кадастровым номером 32:02:0220604:46

Система координат МСК-32

Зона № 2

Обозначение характерных точек границ	Координаты, м				Метод определения координат	Формулы, примененные для расчета средней квадратической погрешности определения координат характерных точек границ (Mt), с подставленными в такие формулы значениями и итоговые (вычисленные) значения Mt, м	Описание закрепления точки
	содержатся в Едином государственном реестре недвижимости		определены в результате выполнения комплексных кадастровых работ				
	X	Y	X	Y			
1	2	3	4	5	6	7	8
н565У	-	-	490761.16	2172655.89	спутн.	0.10	-
н569У	-	-	490761.50	2172660.16	спутн.	0.10	-
н570У	-	-	490755.55	2172661.67	спутн.	0.10	-
н566У	-	-	490754.93	2172657.47	спутн.	0.10	-
н565У	-	-	490761.16	2172655.89	спутн.	0.10	-

2. Сведения о частях границ уточняемого земельного участка с кадастровым номером 32:02:0220604:46

Обозначение части границы		Горизонтальное проложение (S), м	Описание прохождения части границы	Сведения о согласовании местоположения границ (согласовано/спорное)
от т.	до т.			
1	2	3	4	5
н565У	н569У	4.28	-	-
н569У	н570У	6.14	-	-
н570У	н566У	4.25	-	-
н566У	н565У	6.43	-	-

3. Сведения о характеристиках уточняемого земельного участка с кадастровым номером 32:02:0220604:46

№ п/п	Наименование характеристики земельного участка	Значение характеристики
1	2	3
1	Адрес земельного участка	Российская Федерация, Брянская область, муниципальный район Брянский, сельское поселение Снежское, поселок Путевка, гаражно-строительный кооп. Восход-2, земельный участок 217
1.1	Сведения о местоположении земельного участка (при отсутствии адреса) в структурированном в соответствии с федеральной информационной адресной системой виде	-
1.2	Дополнительные сведения о местоположении земельного участка	-
2	Площадь земельного участка ± величина погрешности определения (вычисления) площади ($P \pm \Delta P$), м ²	27±2
3	Формула, примененная для вычисления предельной погрешности определения площади земельного участка, с подставленными значениями и итоговые (вычисленные) значения (ΔP), м ²	$\Delta P = 3.5 * M_t * \sqrt{P} = 3.5 * 0.10 * \sqrt{27} = 2$
4	Площадь земельного участка согласно сведениям Единого государственного реестра недвижимости (Ркад), м ²	26
5	Оценка расхождения Р и Ркад ($P - P_{кад}$), м ²	1
6	Предельные минимальный и максимальный размеры земельного участка (Рмин и Рмакс), м ²	Рмин = 24 Рмакс = 50
7	Вид (виды) разрешенного использования	-
7.1	Дополнительные сведения об использовании земельного участка	-
8	Кадастровый или иной государственный учетный номер (инвентарный) здания, сооружения, объекта незавершенного строительства, расположенного на земельном участке	32:28:0031123:160
9	Сведения о земельных участках (землях общего пользования, территории общего пользования), посредством которых обеспечивается доступ	:3У1
10	Иные сведения	-

4. Пояснения к сведениям об уточняемом земельном участке с кадастровым номером 32:02:0220604:46

--

1. Сведения о характерных точках границ уточняемого земельного участка с кадастровым номером 32:02:0220604:262

Система координат МСК-32

Зона № 2

Обозначение характерных точек границ	Координаты, м				Метод определения координат	Формулы, примененные для расчета средней квадратической погрешности определения координат характерных точек границ (Mt), с подставленными в такие формулы значениями и итоговые (вычисленные) значения Mt, м	Описание закрепления точки
	содержатся в Едином государственном реестре недвижимости		определены в результате выполнения комплексных кадастровых работ				
	X	Y	X	Y			
1	2	3	4	5	6	7	8
н569У	-	-	490761.50	2172660.16	спутн.	0.10	-
571	-	-	490762.17	2172663.81	спутн.	0.10	-
572	-	-	490756.15	2172665.29	спутн.	0.10	-
573	-	-	490755.97	2172664.55	спутн.	0.10	-
н570У	-	-	490755.55	2172661.67	спутн.	0.10	-
н569У	-	-	490761.50	2172660.16	спутн.	0.10	-

2. Сведения о частях границ уточняемого земельного участка с кадастровым номером 32:02:0220604:262

Обозначение части границы		Горизонтальное проложение (S), м	Описание прохождения части границы	Сведения о согласовании местоположения границ (согласовано/спорное)
от т.	до т.			
1	2	3	4	5
н569У	571	3.71	-	-
571	572	6.20	-	-
572	573	0.76	-	-
573	н570У	2.91	-	-
н570У	н569У	6.14	-	-

3. Сведения о характеристиках уточняемого земельного участка с кадастровым номером 32:02:0220604:262

№ п/п	Наименование характеристики земельного участка	Значение характеристики
1	2	3
1	Адрес земельного участка	Российская Федерация, Брянская область, муниципальный район Брянский, сельское поселение Снежское, поселок Путевка, гаражно-строительный кооп. Восход-2, земельный участок 218
1.1	Сведения о местоположении земельного участка (при отсутствии адреса) в структурированном в соответствии с федеральной информационной адресной системой виде	-
1.2	Дополнительные сведения о местоположении земельного участка	-
2	Площадь земельного участка ± величина погрешности определения (вычисления) площади ($P \pm \Delta P$), м ²	23±2
3	Формула, примененная для вычисления предельной погрешности определения площади земельного участка, с подставленными значениями и итоговые (вычисленные) значения (ΔP), м ²	$\Delta P = 3.5 * M_t * \sqrt{P} = 3.5 * 0.10 * \sqrt{23} = 2$
4	Площадь земельного участка согласно сведениям Единого государственного реестра недвижимости (Ркад), м ²	23
5	Оценка расхождения Р и Ркад ($P - P_{кад}$), м ²	0
6	Предельные минимальный и максимальный размеры земельного участка (Рмин и Рмакс), м ²	Рмин = 24 Рмакс = 50
7	Вид (виды) разрешенного использования	-
7.1	Дополнительные сведения об использовании земельного участка	-
8	Кадастровый или иной государственный учетный номер (инвентарный) здания, сооружения, объекта незавершенного строительства, расположенного на земельном участке	32:02:0220604:432
9	Сведения о земельных участках (землях общего пользования, территории общего пользования), посредством которых обеспечивается доступ	:ЗУ1
10	Иные сведения	-

4. Пояснения к сведениям об уточняемом земельном участке с кадастровым номером 32:02:0220604:262

--

1. Сведения о характерных точках границ уточняемого земельного участка с кадастровым номером 32:02:0220604:265

Система координат МСК-32

Зона № 2

Обозначение характерных точек границ	Координаты, м				Метод определения координат	Формулы, примененные для расчета средней квадратической погрешности определения координат характерных точек границ (Mt), с подставленными в такие формулы значениями и итоговые (вычисленные) значения Mt, м	Описание закрепления точки
	содержатся в Едином государственном реестре недвижимости		определены в результате выполнения комплексных кадастровых работ				
	X	Y	X	Y			
1	2	3	4	5	6	7	8
н579У	-	-	490764.33	2172670.28	спутн.	0.10	-
н580У	-	-	490765.37	2172674.23	спутн.	0.10	-
н581У	-	-	490758.99	2172675.92	спутн.	0.10	-
н576У	-	-	490758.07	2172672.06	спутн.	0.10	-
н575У	-	-	490763.88	2172670.40	спутн.	0.10	-
н579У	-	-	490764.33	2172670.28	спутн.	0.10	-

2. Сведения о частях границ уточняемого земельного участка с кадастровым номером 32:02:0220604:265

Обозначение части границы		Горизонтальное проложение (S), м	Описание прохождения части границы	Сведения о согласовании местоположения границ (согласовано/спорное)
от т.	до т.			
1	2	3	4	5
н579У	н580У	4.08	-	-
н580У	н581У	6.60	-	-
н581У	н576У	3.97	-	-
н576У	н575У	6.04	-	-
н575У	н579У	0.47	-	-

3. Сведения о характеристиках уточняемого земельного участка с кадастровым номером 32:02:0220604:265

№ п/п	Наименование характеристики земельного участка	Значение характеристики
1	2	3
1	Адрес земельного участка	Российская Федерация, Брянская область, муниципальный район Брянский, сельское поселение Снежское, поселок Путевка, гаражно-строительный кооп. Восход-2, земельный участок 221
1.1	Сведения о местоположении земельного участка (при отсутствии адреса) в структурированном в соответствии с федеральной информационной адресной системой виде	-
1.2	Дополнительные сведения о местоположении земельного участка	-
2	Площадь земельного участка ± величина погрешности определения (вычисления) площади ($P \pm \Delta P$), м ²	26±2
3	Формула, примененная для вычисления предельной погрешности определения площади земельного участка, с подставленными значениями и итоговые (вычисленные) значения (ΔP), м ²	$\Delta P = 3.5 * M_t * \sqrt{P} = 3.5 * 0.10 * \sqrt{26} = 2$
4	Площадь земельного участка согласно сведениям Единого государственного реестра недвижимости (Ркад), м ²	26
5	Оценка расхождения Р и Ркад ($P - P_{кад}$), м ²	0
6	Предельные минимальный и максимальный размеры земельного участка (Рмин и Рмакс), м ²	Рмин = 24 Рмакс = 50
7	Вид (виды) разрешенного использования	-
7.1	Дополнительные сведения об использовании земельного участка	-
8	Кадастровый или иной государственный учетный номер (инвентарный) здания, сооружения, объекта незавершенного строительства, расположенного на земельном участке	32:02:0220604:591
9	Сведения о земельных участках (землях общего пользования, территории общего пользования), посредством которых обеспечивается доступ	:ЗУ1
10	Иные сведения	-

4. Пояснения к сведениям об уточняемом земельном участке с кадастровым номером 32:02:0220604:265

--

1. Сведения о характерных точках границ уточняемого земельного участка с кадастровым номером 32:02:0220604:267

Система координат МСК-32

Зона № 2

Обозначение характерных точек границ	Координаты, м				Метод определения координат	Формулы, примененные для расчета средней квадратической погрешности определения координат характерных точек границ (Mt), с подставленными в такие формулы значениями и итоговые (вычисленные) значения Mt, м	Описание закрепления точки
	содержатся в Едином государственном реестре недвижимости		определены в результате выполнения комплексных кадастровых работ				
	X	Y	X	Y			
1	2	3	4	5	6	7	8
н582У	-	-	490766.38	2172678.51	спутн.	0.10	-
н584У	-	-	490767.36	2172682.33	спутн.	0.10	-
585	-	-	490761.31	2172684.10	спутн.	0.10	-
н586У	-	-	490761.12	2172684.15	спутн.	0.10	-
н583У	-	-	490760.11	2172680.35	спутн.	0.10	-
н582У	-	-	490766.38	2172678.51	спутн.	0.10	-

2. Сведения о частях границ уточняемого земельного участка с кадастровым номером 32:02:0220604:267

Обозначение части границы		Горизонтальное проложение (S), м	Описание прохождения части границы	Сведения о согласовании местоположения границ (согласовано/спорное)
от т.	до т.			
1	2	3	4	5
н582У	н584У	3.94	-	-
н584У	585	6.30	-	-
585	н586У	0.20	-	-
н586У	н583У	3.93	-	-
н583У	н582У	6.53	-	-

3. Сведения о характеристиках уточняемого земельного участка с кадастровым номером 32:02:0220604:267

№ п/п	Наименование характеристики земельного участка	Значение характеристики
1	2	3
1	Адрес земельного участка	Российская Федерация, Брянская область, муниципальный район Брянский, сельское поселение Снежское, поселок Путевка, гаражно-строительный кооп. Восход-2, земельный участок 223
1.1	Сведения о местоположении земельного участка (при отсутствии адреса) в структурированном в соответствии с федеральной информационной адресной системой виде	-
1.2	Дополнительные сведения о местоположении земельного участка	-
2	Площадь земельного участка ± величина погрешности определения (вычисления) площади ($P \pm \Delta P$), м ²	26±2
3	Формула, примененная для вычисления предельной погрешности определения площади земельного участка, с подставленными значениями и итоговые (вычисленные) значения (ΔP), м ²	$\Delta P = 3.5 * M_t * \sqrt{P} = 3.5 * 0.10 * \sqrt{26} = 2$
4	Площадь земельного участка согласно сведениям Единого государственного реестра недвижимости (Ркад), м ²	24
5	Оценка расхождения Р и Ркад ($P - P_{кад}$), м ²	2
6	Предельные минимальный и максимальный размеры земельного участка (Рмин и Рмакс), м ²	Рмин = 24 Рмакс = 50
7	Вид (виды) разрешенного использования	-
7.1	Дополнительные сведения об использовании земельного участка	-
8	Кадастровый или иной государственный учетный номер (инвентарный) здания, сооружения, объекта незавершенного строительства, расположенного на земельном участке	32:02:0220604:594
9	Сведения о земельных участках (землях общего пользования, территории общего пользования), посредством которых обеспечивается доступ	:3У1
10	Иные сведения	-

4. Пояснения к сведениям об уточняемом земельном участке с кадастровым номером 32:02:0220604:267

--

1. Сведения о характерных точках границ уточняемого земельного участка с кадастровым номером 32:02:0220604:268

Система координат МСК-32

Зона № 2

Обозначение характерных точек границ	Координаты, м				Метод определения координат	Формулы, примененные для расчета средней квадратической погрешности определения координат характерных точек границ (Mt), с подставленными в такие формулы значениями и итоговые (вычисленные) значения Mt, м	Описание закрепления точки
	содержатся в Едином государственном реестре недвижимости		определены в результате выполнения комплексных кадастровых работ				
	X	Y	X	Y			
1	2	3	4	5	6	7	8
н584У	-	-	490767.36	2172682.33	спутн.	0.10	-
587	-	-	490768.43	2172686.43	спутн.	0.10	-
588	-	-	490762.26	2172688.04	спутн.	0.10	-
585	-	-	490761.31	2172684.10	спутн.	0.10	-
н584У	-	-	490767.36	2172682.33	спутн.	0.10	-

2. Сведения о частях границ уточняемого земельного участка с кадастровым номером 32:02:0220604:268

Обозначение части границы		Горизонтальное проложение (S), м	Описание прохождения части границы	Сведения о согласовании местоположения границ (согласовано/спорное)
от т.	до т.			
1	2	3	4	5
н584У	587	4.24	-	-
587	588	6.38	-	-
588	585	4.05	-	-
585	н584У	6.30	-	-

3. Сведения о характеристиках уточняемого земельного участка с кадастровым номером 32:02:0220604:268

№ п/п	Наименование характеристики земельного участка	Значение характеристики
1	2	3
1	Адрес земельного участка	Российская Федерация, Брянская область, муниципальный район Брянский, сельское поселение Снежское, поселок Путевка, гаражно-строительный кооп. Восход-2, земельный участок 224
1.1	Сведения о местоположении земельного участка (при отсутствии адреса) в структурированном в соответствии с федеральной информационной адресной системой виде	-
1.2	Дополнительные сведения о местоположении земельного участка	-
2	Площадь земельного участка ± величина погрешности определения (вычисления) площади ($P \pm \Delta P$), м ²	26±2
3	Формула, примененная для вычисления предельной погрешности определения площади земельного участка, с подставленными значениями и итоговые (вычисленные) значения (ΔP), м ²	$\Delta P = 3.5 * M_t * \sqrt{P} = 3.5 * 0.10 * \sqrt{26} = 2$
4	Площадь земельного участка согласно сведениям Единого государственного реестра недвижимости (Ркад), м ²	26
5	Оценка расхождения Р и Ркад ($P - P_{кад}$), м ²	0
6	Предельные минимальный и максимальный размеры земельного участка (Рмин и Рмакс), м ²	Рмин = 24 Рмакс = 50
7	Вид (виды) разрешенного использования	-
7.1	Дополнительные сведения об использовании земельного участка	-
8	Кадастровый или иной государственный учетный номер (инвентарный) здания, сооружения, объекта незавершенного строительства, расположенного на земельном участке	32:02:0220604:527
9	Сведения о земельных участках (землях общего пользования, территории общего пользования), посредством которых обеспечивается доступ	:3У1
10	Иные сведения	-

4. Пояснения к сведениям об уточняемом земельном участке с кадастровым номером 32:02:0220604:268

--

1. Сведения о характерных точках границ уточняемого земельного участка с кадастровым номером 32:02:0220604:20

Система координат МСК-32

Зона № 2

Обозначение характерных точек границ	Координаты, м				Метод определения координат	Формулы, примененные для расчета средней квадратической погрешности определения координат характерных точек границ (Mt), с подставленными в такие формулы значениями и итоговые (вычисленные) значения Mt, м	Описание закрепления точки
	содержатся в Едином государственном реестре недвижимости		определены в результате выполнения комплексных кадастровых работ				
	X	Y	X	Y			
1	2	3	4	5	6	7	8
589	-	-	490769.41	2172690.15	спутн.	0.10	-
н590У	-	-	490770.40	2172694.35	спутн.	0.10	-
н591У	-	-	490764.10	2172696.03	спутн.	0.10	-
н592У	-	-	490763.06	2172691.86	спутн.	0.10	-
593	-	-	490763.27	2172691.80	спутн.	0.10	-
589	-	-	490769.41	2172690.15	спутн.	0.10	-

2. Сведения о частях границ уточняемого земельного участка с кадастровым номером 32:02:0220604:20

Обозначение части границы		Горизонтальное проложение (S), м	Описание прохождения части границы	Сведения о согласовании местоположения границ (согласовано/спорное)
от т.	до т.			
1	2	3	4	5
589	н590У	4.32	-	-
н590У	н591У	6.52	-	-
н591У	н592У	4.30	-	-
н592У	593	0.22	-	-
593	589	6.36	-	-

3. Сведения о характеристиках уточняемого земельного участка с кадастровым номером 32:02:0220604:20

№ п/п	Наименование характеристики земельного участка	Значение характеристики
1	2	3
1	Адрес земельного участка	Российская Федерация, Брянская область, муниципальный район Брянский, сельское поселение Снежское, поселок Путевка, гаражно-строительный кооп. Восход-2, земельный участок 226
1.1	Сведения о местоположении земельного участка (при отсутствии адреса) в структурированном в соответствии с федеральной информационной адресной системой виде	-
1.2	Дополнительные сведения о местоположении земельного участка	-
2	Площадь земельного участка ± величина погрешности определения (вычисления) площади ($P \pm \Delta P$), м ²	28±2
3	Формула, примененная для вычисления предельной погрешности определения площади земельного участка, с подставленными значениями и итоговые (вычисленные) значения (ΔP), м ²	$\Delta P = 3.5 * M_t * \sqrt{P} = 3.5 * 0.10 * \sqrt{28} = 2$
4	Площадь земельного участка согласно сведениям Единого государственного реестра недвижимости (Ркад), м ²	28
5	Оценка расхождения Р и Ркад (Р-Ркад), м ²	0
6	Предельные минимальный и максимальный размеры земельного участка (Рмин и Рмакс), м ²	Рмин = 24 Рмакс = 50
7	Вид (виды) разрешенного использования	-
7.1	Дополнительные сведения об использовании земельного участка	-
8	Кадастровый или иной государственный учетный номер (инвентарный) здания, сооружения, объекта незавершенного строительства, расположенного на земельном участке	32:02:0220604:517
9	Сведения о земельных участках (землях общего пользования, территории общего пользования), посредством которых обеспечивается доступ	:3У1
10	Иные сведения	-

4. Пояснения к сведениям об уточняемом земельном участке с кадастровым номером 32:02:0220604:20

--

1. Сведения о характерных точках границ уточняемого земельного участка с кадастровым номером 32:02:0220604:298

Система координат МСК-32

Зона № 2

Обозначение характерных точек границ	Координаты, м				Метод определения координат	Формулы, примененные для расчета средней квадратической погрешности определения координат характерных точек границ (Mt), с подставленными в такие формулы значениями и итоговые (вычисленные) значения Mt, м	Описание закрепления точки
	содержатся в Едином государственном реестре недвижимости		определены в результате выполнения комплексных кадастровых работ				
	X	Y	X	Y			
1	2	3	4	5	6	7	8
н590У	-	-	490770.40	2172694.35	спутн.	0.10	-
н594У	-	-	490771.35	2172698.18	спутн.	0.10	-
н595У	-	-	490765.08	2172699.92	спутн.	0.10	-
н591У	-	-	490764.10	2172696.03	спутн.	0.10	-
н590У	-	-	490770.40	2172694.35	спутн.	0.10	-

2. Сведения о частях границ уточняемого земельного участка с кадастровым номером 32:02:0220604:298

Обозначение части границы		Горизонтальное проложение (S), м	Описание прохождения части границы	Сведения о согласовании местоположения границ (согласовано/спорное)
от т.	до т.			
1	2	3	4	5
н590У	н594У	3.95	-	-
н594У	н595У	6.51	-	-
н595У	н591У	4.01	-	-
н591У	н590У	6.52	-	-

3. Сведения о характеристиках уточняемого земельного участка с кадастровым номером 32:02:0220604:298

№ п/п	Наименование характеристики земельного участка	Значение характеристики
1	2	3
1	Адрес земельного участка	Российская Федерация, Брянская область, муниципальный район Брянский, сельское поселение Снежское, поселок Путевка, гаражно-строительный кооп. Восход-2, земельный участок 227
1.1	Сведения о местоположении земельного участка (при отсутствии адреса) в структурированном в соответствии с федеральной информационной адресной системой виде	-
1.2	Дополнительные сведения о местоположении земельного участка	-
2	Площадь земельного участка ± величина погрешности определения (вычисления) площади ($P \pm \Delta P$), м ²	26±2
3	Формула, примененная для вычисления предельной погрешности определения площади земельного участка, с подставленными значениями и итоговые (вычисленные) значения (ΔP), м ²	$\Delta P = 3.5 * M_t * \sqrt{P} = 3.5 * 0.10 * \sqrt{26} = 2$
4	Площадь земельного участка согласно сведениям Единого государственного реестра недвижимости (Ркад), м ²	25
5	Оценка расхождения Р и Ркад ($P - P_{кад}$), м ²	1
6	Предельные минимальный и максимальный размеры земельного участка (Рмин и Рмакс), м ²	Рмин = 24 Рмакс = 50
7	Вид (виды) разрешенного использования	-
7.1	Дополнительные сведения об использовании земельного участка	-
8	Кадастровый или иной государственный учетный номер (инвентарный) здания, сооружения, объекта незавершенного строительства, расположенного на земельном участке	32:02:0220604:467
9	Сведения о земельных участках (землях общего пользования, территории общего пользования), посредством которых обеспечивается доступ	:3У1
10	Иные сведения	-

4. Пояснения к сведениям об уточняемом земельном участке с кадастровым номером 32:02:0220604:298

--

1. Сведения о характерных точках границ уточняемого земельного участка с кадастровым номером 32:02:0220604:306

Система координат МСК-32

Зона № 2

Обозначение характерных точек границ	Координаты, м				Метод определения координат	Формулы, примененные для расчета средней квадратической погрешности определения координат характерных точек границ (Mt), с подставленными в такие формулы значениями и итоговые (вычисленные) значения Mt, м	Описание закрепления точки
	содержатся в Едином государственном реестре недвижимости		определены в результате выполнения комплексных кадастровых работ				
	X	Y	X	Y			
1	2	3	4	5	6	7	8
н596У	-	-	490772.42	2172702.40	спутн.	0.10	-
н600У	-	-	490773.47	2172706.26	спутн.	0.10	-
н601У	-	-	490767.69	2172707.77	спутн.	0.10	-
н602У	-	-	490766.93	2172705.24	спутн.	0.10	-
н603У	-	-	490764.49	2172705.92	спутн.	0.10	-
н604У	-	-	490764.01	2172704.22	спутн.	0.10	-
н599У	-	-	490766.11	2172703.64	спутн.	0.10	-
н598У	-	-	490766.24	2172704.12	спутн.	0.10	-
н597У	-	-	490766.56	2172704.03	спутн.	0.10	-
н596У	-	-	490772.42	2172702.40	спутн.	0.10	-

2. Сведения о частях границ уточняемого земельного участка с кадастровым номером 32:02:0220604:306

Обозначение части границы		Горизонтальное проложение (S), м	Описание прохождения части границы	Сведения о согласовании местоположения границ (согласовано/спорное)
от т.	до т.			
1	2	3	4	5
н596У	н600У	4.00	-	-
н600У	н601У	5.97	-	-
н601У	н602У	2.64	-	-
н602У	н603У	2.53	-	-
н603У	н604У	1.77	-	-
н604У	н599У	2.18	-	-
н599У	н598У	0.50	-	-
н598У	н597У	0.33	-	-
н597У	н596У	6.08	-	-

3. Сведения о характеристиках уточняемого земельного участка с кадастровым номером 32:02:0220604:306

№ п/п	Наименование характеристики земельного участка	Значение характеристики
1	2	3
1	Адрес земельного участка	Российская Федерация, Брянская область, муниципальный район Брянский, сельское поселение Снежское, поселок Путевка, гаражно-строительный кооп. Восход-2, земельный участок 229
1.1	Сведения о местоположении земельного участка (при отсутствии адреса) в структурированном в соответствии с федеральной информационной адресной системой виде	-
1.2	Дополнительные сведения о местоположении земельного участка	-
2	Площадь земельного участка ± величина погрешности определения (вычисления) площади ($P \pm \Delta P$), м ²	28±2
3	Формула, примененная для вычисления предельной погрешности определения площади земельного участка, с подставленными значениями и итоговые (вычисленные) значения (ΔP), м ²	$\Delta P = 3.5 * M_t * \sqrt{P} = 3.5 * 0.10 * \sqrt{28} = 2$
4	Площадь земельного участка согласно сведениям Единого государственного реестра недвижимости (Ркад), м ²	29
5	Оценка расхождения Р и Ркад ($P - P_{кад}$), м ²	1
6	Предельные минимальный и максимальный размеры земельного участка (Рмин и Рмакс), м ²	Рмин = 24 Рмакс = 50
7	Вид (виды) разрешенного использования	-
7.1	Дополнительные сведения об использовании земельного участка	-
8	Кадастровый или иной государственный учетный номер (инвентарный) здания, сооружения, объекта незавершенного строительства, расположенного на земельном участке	32:02:0220604:452
9	Сведения о земельных участках (землях общего пользования, территории общего пользования), посредством которых обеспечивается доступ	:ЗУ1
10	Иные сведения	-

4. Пояснения к сведениям об уточняемом земельном участке с кадастровым номером 32:02:0220604:306

--

1. Сведения о характерных точках границ уточняемого земельного участка с кадастровым номером 32:02:0220604:270

Система координат МСК-32

Зона № 2

Обозначение характерных точек границ	Координаты, м				Метод определения координат	Формулы, примененные для расчета средней квадратической погрешности определения координат характерных точек границ (Mt), с подставленными в такие формулы значениями и итоговые (вычисленные) значения Mt, м	Описание закрепления точки
	содержатся в Едином государственном реестре недвижимости		определены в результате выполнения комплексных кадастровых работ				
	X	Y	X	Y			
1	2	3	4	5	6	7	8
н600У	-	-	490773.47	2172706.26	спутн.	0.10	-
н605У	-	-	490774.58	2172710.30	спутн.	0.10	-
н606У	-	-	490768.40	2172711.99	спутн.	0.10	-
н607У	-	-	490767.36	2172707.86	спутн.	0.10	-
н601У	-	-	490767.69	2172707.77	спутн.	0.10	-
н600У	-	-	490773.47	2172706.26	спутн.	0.10	-

2. Сведения о частях границ уточняемого земельного участка с кадастровым номером 32:02:0220604:270

Обозначение части границы		Горизонтальное проложение (S), м	Описание прохождения части границы	Сведения о согласовании местоположения границ (согласовано/спорное)
от т.	до т.			
1	2	3	4	5
н600У	н605У	4.19	-	-
н605У	н606У	6.41	-	-
н606У	н607У	4.26	-	-
н607У	н601У	0.34	-	-
н601У	н600У	5.97	-	-

3. Сведения о характеристиках уточняемого земельного участка с кадастровым номером 32:02:0220604:270

№ п/п	Наименование характеристики земельного участка	Значение характеристики
1	2	3
1	Адрес земельного участка	Российская Федерация, Брянская область, муниципальный район Брянский, сельское поселение Снежское, поселок Путевка, гаражно-строительный кооп. Восход-2, земельный участок 230
1.1	Сведения о местоположении земельного участка (при отсутствии адреса) в структурированном в соответствии с федеральной информационной адресной системой виде	-
1.2	Дополнительные сведения о местоположении земельного участка	-
2	Площадь земельного участка ± величина погрешности определения (вычисления) площади ($P \pm \Delta P$), м ²	27±2
3	Формула, примененная для вычисления предельной погрешности определения площади земельного участка, с подставленными значениями и итоговые (вычисленные) значения (ΔP), м ²	$\Delta P = 3.5 * M_t * \sqrt{P} = 3.5 * 0.10 * \sqrt{27} = 2$
4	Площадь земельного участка согласно сведениям Единого государственного реестра недвижимости (Ркад), м ²	26
5	Оценка расхождения Р и Ркад ($P - P_{кад}$), м ²	1
6	Предельные минимальный и максимальный размеры земельного участка (Рмин и Рмакс), м ²	Рмин = 24 Рмакс = 50
7	Вид (виды) разрешенного использования	-
7.1	Дополнительные сведения об использовании земельного участка	-
8	Кадастровый или иной государственный учетный номер (инвентарный) здания, сооружения, объекта незавершенного строительства, расположенного на земельном участке	32:02:0220604:462
9	Сведения о земельных участках (землях общего пользования, территории общего пользования), посредством которых обеспечивается доступ	:3У1
10	Иные сведения	-

4. Пояснения к сведениям об уточняемом земельном участке с кадастровым номером 32:02:0220604:270

--

1. Сведения о характерных точках границ уточняемого земельного участка с кадастровым номером 32:02:0220604:566

Система координат МСК-32

Зона № 2

Обозначение характерных точек границ	Координаты, м				Метод определения координат	Формулы, примененные для расчета средней квадратической погрешности определения координат характерных точек границ (Mt), с подставленными в такие формулы значениями и итоговые (вычисленные) значения Mt, м	Описание закрепления точки
	содержатся в Едином государственном реестре недвижимости		определены в результате выполнения комплексных кадастровых работ				
	X	Y	X	Y			
1	2	3	4	5	6	7	8
н610У	-	-	490776.54	2172718.74	спутн.	0.10	-
н612У	-	-	490777.19	2172722.66	спутн.	0.10	-
н613У	-	-	490771.17	2172723.89	спутн.	0.10	-
н611У	-	-	490770.54	2172719.98	спутн.	0.10	-
н610У	-	-	490776.54	2172718.74	спутн.	0.10	-

2. Сведения о частях границ уточняемого земельного участка с кадастровым номером 32:02:0220604:566

Обозначение части границы		Горизонтальное проложение (S), м	Описание прохождения части границы	Сведения о согласовании местоположения границ (согласовано/спорное)
от т.	до т.			
1	2	3	4	5
н610У	н612У	3.97	-	-
н612У	н613У	6.14	-	-
н613У	н611У	3.96	-	-
н611У	н610У	6.13	-	-

3. Сведения о характеристиках уточняемого земельного участка с кадастровым номером 32:02:0220604:566

№ п/п	Наименование характеристики земельного участка	Значение характеристики
1	2	3
1	Адрес земельного участка	Российская Федерация, Брянская область, муниципальный район Брянский, сельское поселение Снежское, поселок Путевка, гаражно-строительный кооп. Восход-2, земельный участок 233
1.1	Сведения о местоположении земельного участка (при отсутствии адреса) в структурированном в соответствии с федеральной информационной адресной системой виде	-
1.2	Дополнительные сведения о местоположении земельного участка	-
2	Площадь земельного участка ± величина погрешности определения (вычисления) площади ($P \pm \Delta P$), м ²	24±2
3	Формула, примененная для вычисления предельной погрешности определения площади земельного участка, с подставленными значениями и итоговые (вычисленные) значения (ΔP), м ²	$\Delta P = 3.5 * M_t * \sqrt{P} = 3.5 * 0.10 * \sqrt{24} = 2$
4	Площадь земельного участка согласно сведениям Единого государственного реестра недвижимости (Ркад), м ²	24
5	Оценка расхождения Р и Ркад (Р-Ркад), м ²	0
6	Предельные минимальный и максимальный размеры земельного участка (Рмин и Рмакс), м ²	Рмин = 24 Рмакс = 50
7	Вид (виды) разрешенного использования	-
7.1	Дополнительные сведения об использовании земельного участка	-
8	Кадастровый или иной государственный учетный номер (инвентарный) здания, сооружения, объекта незавершенного строительства, расположенного на земельном участке	32:02:0220604:562
9	Сведения о земельных участках (землях общего пользования, территории общего пользования), посредством которых обеспечивается доступ	:3У1
10	Иные сведения	-

4. Пояснения к сведениям об уточняемом земельном участке с кадастровым номером 32:02:0220604:566

--

1. Сведения о характерных точках границ уточняемого земельного участка с кадастровым номером 32:02:0220604:273

Система координат МСК-32

Зона № 2

Обозначение характерных точек границ	Координаты, м				Метод определения координат	Формулы, примененные для расчета средней квадратической погрешности определения координат характерных точек границ (Mt), с подставленными в такие формулы значениями и итоговые (вычисленные) значения Mt, м	Описание закрепления точки
	содержатся в Едином государственном реестре недвижимости		определены в результате выполнения комплексных кадастровых работ				
	X	Y	X	Y			
1	2	3	4	5	6	7	8
н612У	-	-	490777.19	2172722.66	спутн.	0.10	-
н614У	-	-	490777.83	2172726.54	спутн.	0.10	-
н615У	-	-	490771.75	2172727.53	спутн.	0.10	-
н613У	-	-	490771.17	2172723.89	спутн.	0.10	-
н612У	-	-	490777.19	2172722.66	спутн.	0.10	-

2. Сведения о частях границ уточняемого земельного участка с кадастровым номером 32:02:0220604:273

Обозначение части границы		Горизонтальное проложение (S), м	Описание прохождения части границы	Сведения о согласовании местоположения границ (согласовано/спорное)
от т.	до т.			
1	2	3	4	5
н612У	н614У	3.93	-	-
н614У	н615У	6.16	-	-
н615У	н613У	3.69	-	-
н613У	н612У	6.14	-	-

3. Сведения о характеристиках уточняемого земельного участка с кадастровым номером 32:02:0220604:273

№ п/п	Наименование характеристики земельного участка	Значение характеристики
1	2	3
1	Адрес земельного участка	Российская Федерация, Брянская область, муниципальный район Брянский, сельское поселение Снежское, поселок Путевка, гаражно-строительный кооп. Восход-2, земельный участок 234
1.1	Сведения о местоположении земельного участка (при отсутствии адреса) в структурированном в соответствии с федеральной информационной адресной системой виде	-
1.2	Дополнительные сведения о местоположении земельного участка	-
2	Площадь земельного участка ± величина погрешности определения (вычисления) площади ($P \pm \Delta P$), м ²	23±2
3	Формула, примененная для вычисления предельной погрешности определения площади земельного участка, с подставленными значениями и итоговые (вычисленные) значения (ΔP), м ²	$\Delta P = 3.5 * M_t * \sqrt{P} = 3.5 * 0.10 * \sqrt{23} = 2$
4	Площадь земельного участка согласно сведениям Единого государственного реестра недвижимости (Ркад), м ²	24
5	Оценка расхождения Р и Ркад ($P - P_{кад}$), м ²	1
6	Предельные минимальный и максимальный размеры земельного участка (Рмин и Рмакс), м ²	Рмин = 24 Рмакс = 50
7	Вид (виды) разрешенного использования	-
7.1	Дополнительные сведения об использовании земельного участка	-
8	Кадастровый или иной государственный учетный номер (инвентарный) здания, сооружения, объекта незавершенного строительства, расположенного на земельном участке	32:02:0220604:320
9	Сведения о земельных участках (землях общего пользования, территории общего пользования), посредством которых обеспечивается доступ	:ЗУ1
10	Иные сведения	-

4. Пояснения к сведениям об уточняемом земельном участке с кадастровым номером 32:02:0220604:273

--

1. Сведения о характерных точках границ уточняемого земельного участка с кадастровым номером 32:02:0220604:277

Система координат МСК-32

Зона № 2

Обозначение характерных точек границ	Координаты, м				Метод определения координат	Формулы, примененные для расчета средней квадратической погрешности определения координат характерных точек границ (Mt), с подставленными в такие формулы значениями и итоговые (вычисленные) значения Mt, м	Описание закрепления точки
	содержатся в Едином государственном реестре недвижимости		определены в результате выполнения комплексных кадастровых работ				
	X	Y	X	Y			
1	2	3	4	5	6	7	8
н630У	-	-	490781.15	2172746.00	спутн.	0.10	-
н633У	-	-	490781.72	2172750.17	спутн.	0.10	-
н634У	-	-	490775.54	2172751.12	спутн.	0.10	-
н635У	-	-	490775.28	2172749.52	спутн.	0.10	-
н636У	-	-	490772.37	2172749.97	спутн.	0.10	-
н637У	-	-	490772.16	2172748.69	спутн.	0.10	-
н638У	-	-	490771.65	2172745.63	спутн.	0.10	-
н632У	-	-	490774.59	2172745.18	спутн.	0.10	-
н631У	-	-	490774.87	2172746.97	спутн.	0.10	-
н630У	-	-	490781.15	2172746.00	спутн.	0.10	-

2. Сведения о частях границ уточняемого земельного участка с кадастровым номером 32:02:0220604:277

Обозначение части границы		Горизонтальное проложение (S), м	Описание прохождения части границы	Сведения о согласовании местоположения границ (согласовано/спорное)
от т.	до т.			
1	2	3	4	5
н630У	н633У	4.21	-	-
н633У	н634У	6.25	-	-
н634У	н635У	1.62	-	-
н635У	н636У	2.94	-	-
н636У	н637У	1.30	-	-
н637У	н638У	3.10	-	-
н638У	н632У	2.97	-	-
н632У	н631У	1.81	-	-
н631У	н630У	6.35	-	-

3. Сведения о характеристиках уточняемого земельного участка с кадастровым номером 32:02:0220604:277

№ п/п	Наименование характеристики земельного участка	Значение характеристики
1	2	3
1	Адрес земельного участка	Российская Федерация, Брянская область, муниципальный район Брянский, сельское поселение Снежское, поселок Путевка, гаражно-строительный кооп. Восход-2, земельный участок 240
1.1	Сведения о местоположении земельного участка (при отсутствии адреса) в структурированном в соответствии с федеральной информационной адресной системой виде	-
1.2	Дополнительные сведения о местоположении земельного участка	-
2	Площадь земельного участка ± величина погрешности определения (вычисления) площади ($P \pm \Delta P$), м ²	40±2
3	Формула, примененная для вычисления предельной погрешности определения площади земельного участка, с подставленными значениями и итоговые (вычисленные) значения (ΔP), м ²	$\Delta P = 3.5 * M_t * \sqrt{P} = 3.5 * 0.10 * \sqrt{40} = 2$
4	Площадь земельного участка согласно сведениям Единого государственного реестра недвижимости (Ркад), м ²	39
5	Оценка расхождения Р и Ркад (Р-Ркад), м ²	1
6	Предельные минимальный и максимальный размеры земельного участка (Рмин и Рмакс), м ²	Рмин = 24 Рмакс = 50
7	Вид (виды) разрешенного использования	-
7.1	Дополнительные сведения об использовании земельного участка	-
8	Кадастровый или иной государственный учетный номер (инвентарный) здания, сооружения, объекта незавершенного строительства, расположенного на земельном участке	32:02:0220604:418
9	Сведения о земельных участках (землях общего пользования, территории общего пользования), посредством которых обеспечивается доступ	:ЗУ1
10	Иные сведения	-

4. Пояснения к сведениям об уточняемом земельном участке с кадастровым номером 32:02:0220604:277

--

1. Сведения о характерных точках границ уточняемого земельного участка с кадастровым номером 32:02:0220604:309

Система координат МСК-32

Зона № 2

Обозначение характерных точек границ	Координаты, м				Метод определения координат	Формулы, примененные для расчета средней квадратической погрешности определения координат характерных точек границ (Mt), с подставленными в такие формулы значениями и итоговые (вычисленные) значения Mt, м	Описание закрепления точки
	содержатся в Едином государственном реестре недвижимости		определены в результате выполнения комплексных кадастровых работ				
	X	Y	X	Y			
1	2	3	4	5	6	7	8
н639У	-	-	490782.26	2172754.29	спутн.	0.10	-
н643У	-	-	490782.72	2172757.99	спутн.	0.10	-
н644У	-	-	490776.58	2172758.94	спутн.	0.10	-
н645У	-	-	490773.85	2172759.36	спутн.	0.10	-
н646У	-	-	490773.14	2172754.77	спутн.	0.10	-
н641У	-	-	490775.87	2172754.34	спутн.	0.10	-
н640У	-	-	490776.01	2172755.25	спутн.	0.10	-
н639У	-	-	490782.26	2172754.29	спутн.	0.10	-

2. Сведения о частях границ уточняемого земельного участка с кадастровым номером 32:02:0220604:309

Обозначение части границы		Горизонтальное проложение (S), м	Описание прохождения части границы	Сведения о согласовании местоположения границ (согласовано/спорное)
от т.	до т.			
1	2	3	4	5
н639У	н643У	3.73	-	-
н643У	н644У	6.21	-	-
н644У	н645У	2.76	-	-
н645У	н646У	4.64	-	-
н646У	н641У	2.76	-	-
н641У	н640У	0.92	-	-
н640У	н639У	6.32	-	-

3. Сведения о характеристиках уточняемого земельного участка с кадастровым номером 32:02:0220604:309

№ п/п	Наименование характеристики земельного участка	Значение характеристики
1	2	3
1	Адрес земельного участка	Российская Федерация, Брянская область, муниципальный район Брянский, сельское поселение Снежское, поселок Путевка, гаражно-строительный кооп. Восход-2, земельный участок 242
1.1	Сведения о местоположении земельного участка (при отсутствии адреса) в структурированном в соответствии с федеральной информационной адресной системой виде	-
1.2	Дополнительные сведения о местоположении земельного участка	-
2	Площадь земельного участка ± величина погрешности определения (вычисления) площади ($P \pm \Delta P$), м ²	36±2
3	Формула, примененная для вычисления предельной погрешности определения площади земельного участка, с подставленными значениями и итоговые (вычисленные) значения (ΔP), м ²	$\Delta P = 3.5 * M_t * \sqrt{P} = 3.5 * 0.10 * \sqrt{36} = 2$
4	Площадь земельного участка согласно сведениям Единого государственного реестра недвижимости (Ркад), м ²	35
5	Оценка расхождения Р и Ркад ($P - P_{кад}$), м ²	1
6	Предельные минимальный и максимальный размеры земельного участка (Рмин и Рмакс), м ²	Рмин = 24 Рмакс = 50
7	Вид (виды) разрешенного использования	-
7.1	Дополнительные сведения об использовании земельного участка	-
8	Кадастровый или иной государственный учетный номер (инвентарный) здания, сооружения, объекта незавершенного строительства, расположенного на земельном участке	32:02:0220604:398
9	Сведения о земельных участках (землях общего пользования, территории общего пользования), посредством которых обеспечивается доступ	:ЗУ1
10	Иные сведения	-

4. Пояснения к сведениям об уточняемом земельном участке с кадастровым номером 32:02:0220604:309

--

1. Сведения о характерных точках границ уточняемого земельного участка с кадастровым номером 32:02:0220604:280

Система координат МСК-32

Зона № 2

Обозначение характерных точек границ	Координаты, м				Метод определения координат	Формулы, примененные для расчета средней квадратической погрешности определения координат характерных точек границ (Mt), с подставленными в такие формулы значениями и итоговые (вычисленные) значения Mt, м	Описание закрепления точки
	содержатся в Едином государственном реестре недвижимости		определены в результате выполнения комплексных кадастровых работ				
	X	Y	X	Y			
1	2	3	4	5	6	7	8
н647У	-	-	490783.12	2172762.09	спутн.	0.10	-
н650У	-	-	490783.61	2172766.07	спутн.	0.10	-
н651У	-	-	490777.82	2172766.98	спутн.	0.10	-
н652У	-	-	490777.51	2172764.94	спутн.	0.10	-
н648У	-	-	490777.23	2172763.13	спутн.	0.10	-
н647У	-	-	490783.12	2172762.09	спутн.	0.10	-

2. Сведения о частях границ уточняемого земельного участка с кадастровым номером 32:02:0220604:280

Обозначение части границы		Горизонтальное проложение (S), м	Описание прохождения части границы	Сведения о согласовании местоположения границ (согласовано/спорное)
от т.	до т.			
1	2	3	4	5
н647У	н650У	4.01	-	-
н650У	н651У	5.86	-	-
н651У	н652У	2.06	-	-
н652У	н648У	1.83	-	-
н648У	н647У	5.98	-	-

3. Сведения о характеристиках уточняемого земельного участка с кадастровым номером 32:02:0220604:280

№ п/п	Наименование характеристики земельного участка	Значение характеристики
1	2	3
1	Адрес земельного участка	Российская Федерация, Брянская область, муниципальный район Брянский, сельское поселение Снежское, поселок Путевка, гаражно-строительный кооп. Восход-2, земельный участок 244
1.1	Сведения о местоположении земельного участка (при отсутствии адреса) в структурированном в соответствии с федеральной информационной адресной системой виде	-
1.2	Дополнительные сведения о местоположении земельного участка	-
2	Площадь земельного участка ± величина погрешности определения (вычисления) площади ($P \pm \Delta P$), м ²	23±2
3	Формула, примененная для вычисления предельной погрешности определения площади земельного участка, с подставленными значениями и итоговые (вычисленные) значения (ΔP), м ²	$\Delta P = 3.5 * M_t * \sqrt{P} = 3.5 * 0.10 * \sqrt{23} = 2$
4	Площадь земельного участка согласно сведениям Единого государственного реестра недвижимости (Ркад), м ²	23
5	Оценка расхождения Р и Ркад ($P - P_{кад}$), м ²	0
6	Предельные минимальный и максимальный размеры земельного участка (Рмин и Рмакс), м ²	Рмин = 24 Рмакс = 50
7	Вид (виды) разрешенного использования	-
7.1	Дополнительные сведения об использовании земельного участка	-
8	Кадастровый или иной государственный учетный номер (инвентарный) здания, сооружения, объекта незавершенного строительства, расположенного на земельном участке	32:02:0220604:465
9	Сведения о земельных участках (землях общего пользования, территории общего пользования), посредством которых обеспечивается доступ	:3У1
10	Иные сведения	-

4. Пояснения к сведениям об уточняемом земельном участке с кадастровым номером 32:02:0220604:280

--

1. Сведения о характерных точках границ уточняемого земельного участка с кадастровым номером 32:02:0220604:281

Система координат МСК-32

Зона № 2

Обозначение характерных точек границ	Координаты, м				Метод определения координат	Формулы, примененные для расчета средней квадратической погрешности определения координат характерных точек границ (Mt), с подставленными в такие формулы значениями и итоговые (вычисленные) значения Mt, м	Описание закрепления точки
	содержатся в Едином государственном реестре недвижимости		определены в результате выполнения комплексных кадастровых работ				
	X	Y	X	Y			
1	2	3	4	5	6	7	8
н650У	-	-	490783.61	2172766.07	спутн.	0.10	-
н653У	-	-	490784.28	2172770.26	спутн.	0.10	-
н654У	-	-	490775.97	2172771.59	спутн.	0.10	-
н655У	-	-	490775.52	2172769.51	спутн.	0.10	-
н656У	-	-	490775.08	2172767.41	спутн.	0.10	-
н651У	-	-	490777.82	2172766.98	спутн.	0.10	-
н650У	-	-	490783.61	2172766.07	спутн.	0.10	-

2. Сведения о частях границ уточняемого земельного участка с кадастровым номером 32:02:0220604:281

Обозначение части границы		Горизонтальное проложение (S), м	Описание прохождения части границы	Сведения о согласовании местоположения границ (согласовано/спорное)
от т.	до т.			
1	2	3	4	5
н650У	н653У	4.24	-	-
н653У	н654У	8.42	-	-
н654У	н655У	2.13	-	-
н655У	н656У	2.15	-	-
н656У	н651У	2.77	-	-
н651У	н650У	5.86	-	-

3. Сведения о характеристиках уточняемого земельного участка с кадастровым номером 32:02:0220604:281

№ п/п	Наименование характеристики земельного участка	Значение характеристики
1	2	3
1	Адрес земельного участка	Российская Федерация, Брянская область, муниципальный район Брянский, сельское поселение Снежское, поселок Путевка, гаражно-строительный кооп. Восход-2, земельный участок 245
1.1	Сведения о местоположении земельного участка (при отсутствии адреса) в структурированном в соответствии с федеральной информационной адресной системой виде	-
1.2	Дополнительные сведения о местоположении земельного участка	-
2	Площадь земельного участка ± величина погрешности определения (вычисления) площади ($P \pm \Delta P$), м ²	36±2
3	Формула, примененная для вычисления предельной погрешности определения площади земельного участка, с подставленными значениями и итоговые (вычисленные) значения (ΔP), м ²	$\Delta P = 3.5 * M_t * \sqrt{P} = 3.5 * 0.10 * \sqrt{36} = 2$
4	Площадь земельного участка согласно сведениям Единого государственного реестра недвижимости (Ркад), м ²	36
5	Оценка расхождения Р и Ркад ($P - P_{кад}$), м ²	0
6	Предельные минимальный и максимальный размеры земельного участка (Рмин и Рмакс), м ²	Рмин = 24 Рмакс = 50
7	Вид (виды) разрешенного использования	-
7.1	Дополнительные сведения об использовании земельного участка	-
8	Кадастровый или иной государственный учетный номер (инвентарный) здания, сооружения, объекта незавершенного строительства, расположенного на земельном участке	32:02:0220604:491
9	Сведения о земельных участках (землях общего пользования, территории общего пользования), посредством которых обеспечивается доступ	:3У1
10	Иные сведения	-

4. Пояснения к сведениям об уточняемом земельном участке с кадастровым номером 32:02:0220604:281

--

1. Сведения о характерных точках границ уточняемого земельного участка с кадастровым номером 32:02:0220604:108

Система координат МСК-32

Зона № 2

Обозначение характерных точек границ	Координаты, м				Метод определения координат	Формулы, примененные для расчета средней квадратической погрешности определения координат характерных точек границ (Mt), с подставленными в такие формулы значениями и итоговые (вычисленные) значения Mt, м	Описание закрепления точки
	содержатся в Едином государственном реестре недвижимости		определены в результате выполнения комплексных кадастровых работ				
	X	Y	X	Y			
1	2	3	4	5	6	7	8
н666У	-	-	490820.44	2172799.88	спутн.	0.10	-
н667У	-	-	490820.86	2172803.64	спутн.	0.10	-
н668У	-	-	490821.08	2172806.25	спутн.	0.10	-
н669У	-	-	490815.60	2172806.68	спутн.	0.10	-
н670У	-	-	490814.84	2172800.52	спутн.	0.10	-
н666У	-	-	490820.44	2172799.88	спутн.	0.10	-

2. Сведения о частях границ уточняемого земельного участка с кадастровым номером 32:02:0220604:108

Обозначение части границы		Горизонтальное проложение (S), м	Описание прохождения части границы	Сведения о согласовании местоположения границ (согласовано/спорное)
от т.	до т.			
1	2	3	4	5
н666У	н667У	3.78	-	-
н667У	н668У	2.62	-	-
н668У	н669У	5.50	-	-
н669У	н670У	6.21	-	-
н670У	н666У	5.64	-	-

3. Сведения о характеристиках уточняемого земельного участка с кадастровым номером 32:02:0220604:108

№ п/п	Наименование характеристики земельного участка	Значение характеристики
1	2	3
1	Адрес земельного участка	Российская Федерация, Брянская область, муниципальный район Брянский, сельское поселение Снежское, поселок Путевка, гаражно-строительный кооп. Восход-2, земельный участок 258
1.1	Сведения о местоположении земельного участка (при отсутствии адреса) в структурированном в соответствии с федеральной информационной адресной системой виде	-
1.2	Дополнительные сведения о местоположении земельного участка	-
2	Площадь земельного участка ± величина погрешности определения (вычисления) площади ($P \pm \Delta P$), м ²	35±2
3	Формула, примененная для вычисления предельной погрешности определения площади земельного участка, с подставленными значениями и итоговые (вычисленные) значения (ΔP), м ²	$\Delta P = 3.5 * M_t * \sqrt{P} = 3.5 * 0.10 * \sqrt{35} = 2$
4	Площадь земельного участка согласно сведениям Единого государственного реестра недвижимости (Ркад), м ²	36
5	Оценка расхождения Р и Ркад (Р-Ркад), м ²	1
6	Предельные минимальный и максимальный размеры земельного участка (Рмин и Рмакс), м ²	Рмин = 24 Рмакс = 50
7	Вид (виды) разрешенного использования	-
7.1	Дополнительные сведения об использовании земельного участка	-
8	Кадастровый или иной государственный учетный номер (инвентарный) здания, сооружения, объекта незавершенного строительства, расположенного на земельном участке	32:02:0220604:587
9	Сведения о земельных участках (землях общего пользования, территории общего пользования), посредством которых обеспечивается доступ	:ЗУ1
10	Иные сведения	-

4. Пояснения к сведениям об уточняемом земельном участке с кадастровым номером 32:02:0220604:108

--

1. Сведения о характерных точках границ уточняемого земельного участка с кадастровым номером 32:02:0220604:304

Система координат МСК-32

Зона № 2

Обозначение характерных точек границ	Координаты, м				Метод определения координат	Формулы, примененные для расчета средней квадратической погрешности определения координат характерных точек границ (Mt), с подставленными в такие формулы значениями и итоговые (вычисленные) значения Mt, м	Описание закрепления точки
	содержатся в Едином государственном реестре недвижимости		определены в результате выполнения комплексных кадастровых работ				
	X	Y	X	Y			
1	2	3	4	5	6	7	8
н670У	-	-	490814.84	2172800.52	спутн.	0.10	-
н669У	-	-	490815.60	2172806.68	спутн.	0.10	-
н671У	-	-	490815.60	2172807.08	спутн.	0.10	-
н672У	-	-	490810.09	2172807.71	спутн.	0.10	-
н673У	-	-	490809.47	2172801.16	спутн.	0.10	-
н670У	-	-	490814.84	2172800.52	спутн.	0.10	-

2. Сведения о частях границ уточняемого земельного участка с кадастровым номером 32:02:0220604:304

Обозначение части границы		Горизонтальное проложение (S), м	Описание прохождения части границы	Сведения о согласовании местоположения границ (согласовано/спорное)
от т.	до т.			
1	2	3	4	5
н670У	н669У	6.21	-	-
н669У	н671У	0.40	-	-
н671У	н672У	5.55	-	-
н672У	н673У	6.58	-	-
н673У	н670У	5.41	-	-

3. Сведения о характеристиках уточняемого земельного участка с кадастровым номером 32:02:0220604:304

№ п/п	Наименование характеристики земельного участка	Значение характеристики
1	2	3
1	Адрес земельного участка	Российская Федерация, Брянская область, муниципальный район Брянский, сельское поселение Снежское, поселок Путевка, гаражно-строительный кооп. Восход-2, земельный участок 259
1.1	Сведения о местоположении земельного участка (при отсутствии адреса) в структурированном в соответствии с федеральной информационной адресной системой виде	-
1.2	Дополнительные сведения о местоположении земельного участка	-
2	Площадь земельного участка ± величина погрешности определения (вычисления) площади ($P \pm \Delta P$), м ²	36±2
3	Формула, примененная для вычисления предельной погрешности определения площади земельного участка, с подставленными значениями и итоговые (вычисленные) значения (ΔP), м ²	$\Delta P = 3.5 * M_t * \sqrt{P} = 3.5 * 0.10 * \sqrt{36} = 2$
4	Площадь земельного участка согласно сведениям Единого государственного реестра недвижимости (Ркад), м ²	36
5	Оценка расхождения Р и Ркад ($P - P_{кад}$), м ²	0
6	Предельные минимальный и максимальный размеры земельного участка (Рмин и Рмакс), м ²	Рмин = 24 Рмакс = 50
7	Вид (виды) разрешенного использования	-
7.1	Дополнительные сведения об использовании земельного участка	-
8	Кадастровый или иной государственный учетный номер (инвентарный) здания, сооружения, объекта незавершенного строительства, расположенного на земельном участке	32:02:0220604:424
9	Сведения о земельных участках (землях общего пользования, территории общего пользования), посредством которых обеспечивается доступ	:ЗУ1
10	Иные сведения	-

4. Пояснения к сведениям об уточняемом земельном участке с кадастровым номером 32:02:0220604:304

--

1. Сведения о характерных точках границ уточняемого земельного участка с кадастровым номером 32:02:0220604:315

Система координат МСК-32

Зона № 2

Обозначение характерных точек границ	Координаты, м				Метод определения координат	Формулы, примененные для расчета средней квадратической погрешности определения координат характерных точек границ (Mt), с подставленными в такие формулы значениями и итоговые (вычисленные) значения Mt, м	Описание закрепления точки
	содержатся в Едином государственном реестре недвижимости		определены в результате выполнения комплексных кадастровых работ				
	X	Y	X	Y			
1	2	3	4	5	6	7	8
н655У	-	-	490775.52	2172769.51	спутн.	0.10	-
н654У	-	-	490775.97	2172771.59	спутн.	0.10	-
н658У	-	-	490776.83	2172775.64	спутн.	0.10	-
н676У	-	-	490777.24	2172777.54	спутн.	0.10	-
677	-	-	490774.14	2172778.23	спутн.	0.10	-
678	-	-	490772.19	2172770.23	спутн.	0.10	-
н655У	-	-	490775.52	2172769.51	спутн.	0.10	-

2. Сведения о частях границ уточняемого земельного участка с кадастровым номером 32:02:0220604:315

Обозначение части границы		Горизонтальное проложение (S), м	Описание прохождения части границы	Сведения о согласовании местоположения границ (согласовано/спорное)
от т.	до т.			
1	2	3	4	5
н655У	н654У	2.13	-	-
н654У	н658У	4.14	-	-
н658У	н676У	1.94	-	-
н676У	677	3.18	-	-
677	678	8.23	-	-
678	н655У	3.41	-	-

3. Сведения о характеристиках уточняемого земельного участка с кадастровым номером 32:02:0220604:315

№ п/п	Наименование характеристики земельного участка	Значение характеристики
1	2	3
1	Адрес земельного участка	Российская Федерация, Брянская область, муниципальный район Брянский, сельское поселение Снежское, поселок Путевка, гаражно-строительный кооп. Восход-1, земельный участок 3А
1.1	Сведения о местоположении земельного участка (при отсутствии адреса) в структурированном в соответствии с федеральной информационной адресной системой виде	-
1.2	Дополнительные сведения о местоположении земельного участка	-
2	Площадь земельного участка ± величина погрешности определения (вычисления) площади ($P \pm \Delta P$), м ²	37±2
3	Формула, примененная для вычисления предельной погрешности определения площади земельного участка, с подставленными значениями и итоговые (вычисленные) значения (ΔP), м ²	$\Delta P = 3.5 * M_t * \sqrt{P} = 3.5 * 0.10 * \sqrt{37} = 2$
4	Площадь земельного участка согласно сведениям Единого государственного реестра недвижимости (Ркад), м ²	37
5	Оценка расхождения Р и Ркад (Р-Ркад), м ²	0
6	Предельные минимальный и максимальный размеры земельного участка (Рмин и Рмакс), м ²	Рмин = 24 Рмакс = 50
7	Вид (виды) разрешенного использования	-
7.1	Дополнительные сведения об использовании земельного участка	-
8	Кадастровый или иной государственный учетный номер (инвентарный) здания, сооружения, объекта незавершенного строительства, расположенного на земельном участке	32:02:0220603:636
9	Сведения о земельных участках (землях общего пользования, территории общего пользования), посредством которых обеспечивается доступ	земли общего пользования
10	Иные сведения	-

4. Пояснения к сведениям об уточняемом земельном участке с кадастровым номером 32:02:0220604:315

--

1. Сведения о характерных точках границ уточняемого земельного участка с кадастровым номером 32:02:0220603:9

Система координат МСК-32

Зона № 2

Обозначение характерных точек границ	Координаты, м				Метод определения координат	Формулы, примененные для расчета средней квадратической погрешности определения координат характерных точек границ (Mt), с подставленными в такие формулы значениями и итоговые (вычисленные) значения Mt, м	Описание закрепления точки
	содержатся в Едином государственном реестре недвижимости		определены в результате выполнения комплексных кадастровых работ				
	X	Y	X	Y			
1	2	3	4	5	6	7	8
н649У	-	-	490776.85	2172760.67	спутн.	0.10	-
н648У	-	-	490777.23	2172763.13	спутн.	0.10	-
н652У	-	-	490777.51	2172764.94	спутн.	0.10	-
н679У	-	-	490774.76	2172765.31	спутн.	0.10	-
н680У	-	-	490769.00	2172766.08	спутн.	0.10	-
н681У	-	-	490768.25	2172761.87	спутн.	0.10	-
н682У	-	-	490774.11	2172761.06	спутн.	0.10	-
н649У	-	-	490776.85	2172760.67	спутн.	0.10	-

2. Сведения о частях границ уточняемого земельного участка с кадастровым номером 32:02:0220603:9

Обозначение части границы		Горизонтальное проложение (S), м	Описание прохождения части границы	Сведения о согласовании местоположения границ (согласовано/спорное)
от т.	до т.			
1	2	3	4	5
н649У	н648У	2.49	-	-
н648У	н652У	1.83	-	-
н652У	н679У	2.77	-	-
н679У	н680У	5.81	-	-
н680У	н681У	4.28	-	-
н681У	н682У	5.92	-	-
н682У	н649У	2.77	-	-

3. Сведения о характеристиках уточняемого земельного участка с кадастровым номером 32:02:0220603:9

№ п/п	Наименование характеристики земельного участка	Значение характеристики
1	2	3
1	Адрес земельного участка	Российская Федерация, Брянская область, муниципальный район Брянский, сельское поселение Снежское, поселок Путевка, гаражно-строительный кооп. Восход-1, земельный участок 3
1.1	Сведения о местоположении земельного участка (при отсутствии адреса) в структурированном в соответствии с федеральной информационной адресной системой виде	-
1.2	Дополнительные сведения о местоположении земельного участка	-
2	Площадь земельного участка ± величина погрешности определения (вычисления) площади ($P \pm \Delta P$), м ²	27±2
3	Формула, примененная для вычисления предельной погрешности определения площади земельного участка, с подставленными значениями и итоговые (вычисленные) значения (ΔP), м ²	$\Delta P = 3.5 * M_t * \sqrt{P} = 3.5 * 0.10 * \sqrt{27} = 2$
4	Площадь земельного участка согласно сведениям Единого государственного реестра недвижимости (Ркад), м ²	29
5	Оценка расхождения Р и Ркад (Р-Ркад), м ²	2
6	Предельные минимальный и максимальный размеры земельного участка (Рмин и Рмакс), м ²	Рмин = 24 Рмакс = 50
7	Вид (виды) разрешенного использования	-
7.1	Дополнительные сведения об использовании земельного участка	-
8	Кадастровый или иной государственный учетный номер (инвентарный) здания, сооружения, объекта незавершенного строительства, расположенного на земельном участке	32:02:0220603:798
9	Сведения о земельных участках (землях общего пользования, территории общего пользования), посредством которых обеспечивается доступ	земли общего пользования
10	Иные сведения	-

4. Пояснения к сведениям об уточняемом земельном участке с кадастровым номером 32:02:0220603:9

--

1. Сведения о характерных точках границ уточняемого земельного участка с кадастровым номером 32:02:0220604:375

Система координат МСК-32

Зона № 2

Обозначение характерных точек границ	Координаты, м				Метод определения координат	Формулы, примененные для расчета средней квадратической погрешности определения координат характерных точек границ (Mt), с подставленными в такие формулы значениями и итоговые (вычисленные) значения Mt, м	Описание закрепления точки
	содержатся в Едином государственном реестре недвижимости		определены в результате выполнения комплексных кадастровых работ				
	X	Y	X	Y			
1	2	3	4	5	6	7	8
н637У	-	-	490772.16	2172748.69	спутн.	0.10	-
н636У	-	-	490772.37	2172749.97	спутн.	0.10	-
н683У	-	-	490772.86	2172753.03	спутн.	0.10	-
н684У	-	-	490767.02	2172753.98	спутн.	0.10	-
н685У	-	-	490766.27	2172749.69	спутн.	0.10	-
н637У	-	-	490772.16	2172748.69	спутн.	0.10	-

2. Сведения о частях границ уточняемого земельного участка с кадастровым номером 32:02:0220604:375

Обозначение части границы		Горизонтальное проложение (S), м	Описание прохождения части границы	Сведения о согласовании местоположения границ (согласовано/спорное)
от т.	до т.			
1	2	3	4	5
н637У	н636У	1.30	-	-
н636У	н683У	3.10	-	-
н683У	н684У	5.92	-	-
н684У	н685У	4.36	-	-
н685У	н637У	5.97	-	-

3. Сведения о характеристиках уточняемого земельного участка с кадастровым номером 32:02:0220604:375

№ п/п	Наименование характеристики земельного участка	Значение характеристики
1	2	3
1	Адрес земельного участка	Российская Федерация, Брянская область, муниципальный район Брянский, сельское поселение Снежское, поселок Путевка, гаражно-строительный кооп. Восход-1, земельный участок 6
1.1	Сведения о местоположении земельного участка (при отсутствии адреса) в структурированном в соответствии с федеральной информационной адресной системой виде	-
1.2	Дополнительные сведения о местоположении земельного участка	-
2	Площадь земельного участка ± величина погрешности определения (вычисления) площади ($P \pm \Delta P$), м ²	26±2
3	Формула, примененная для вычисления предельной погрешности определения площади земельного участка, с подставленными значениями и итоговые (вычисленные) значения (ΔP), м ²	$\Delta P = 3.5 * M_t * \sqrt{P} = 3.5 * 0.10 * \sqrt{26} = 2$
4	Площадь земельного участка согласно сведениям Единого государственного реестра недвижимости ($P_{\text{кад}}$), м ²	24
5	Оценка расхождения P и $P_{\text{кад}}$ ($P - P_{\text{кад}}$), м ²	2
6	Предельные минимальный и максимальный размеры земельного участка ($P_{\text{мин}}$ и $P_{\text{макс}}$), м ²	$P_{\text{мин}} = 24$ $P_{\text{макс}} = 50$
7	Вид (виды) разрешенного использования	-
7.1	Дополнительные сведения об использовании земельного участка	-
8	Кадастровый или иной государственный учетный номер (инвентарный) здания, сооружения, объекта незавершенного строительства, расположенного на земельном участке	32:02:0220603:468
9	Сведения о земельных участках (землях общего пользования, территории общего пользования), посредством которых обеспечивается доступ	земли общего пользования
10	Иные сведения	-

4. Пояснения к сведениям об уточняемом земельном участке с кадастровым номером 32:02:0220604:375

--

1. Сведения о характерных точках границ уточняемого земельного участка с кадастровым номером 32:00:0000000:212

Система координат МСК-32

Зона № 2

Обозначение характерных точек границ	Координаты, м				Метод определения координат	Формулы, примененные для расчета средней квадратической погрешности определения координат характерных точек границ (Mt), с подставленными в такие формулы значениями и итоговые (вычисленные) значения Mt, м	Описание закрепления точки
	содержатся в Едином государственном реестре недвижимости		определены в результате выполнения комплексных кадастровых работ				
	X	Y	X	Y			
1	2	3	4	5	6	7	8
н686У	-	-	490770.82	2172740.60	спутн.	0.10	-
н687У	-	-	490771.22	2172743.00	спутн.	0.10	-
н688У	-	-	490771.47	2172744.53	спутн.	0.10	-
н689У	-	-	490765.57	2172745.53	спутн.	0.10	-
н690У	-	-	490764.90	2172741.60	спутн.	0.10	-
н691У	-	-	490770.55	2172740.64	спутн.	0.10	-
н686У	-	-	490770.82	2172740.60	спутн.	0.10	-

2. Сведения о частях границ уточняемого земельного участка с кадастровым номером 32:00:0000000:212

Обозначение части границы		Горизонтальное проложение (S), м	Описание прохождения части границы	Сведения о согласовании местоположения границ (согласовано/спорное)
от т.	до т.			
1	2	3	4	5
н686У	н687У	2.43	-	-
н687У	н688У	1.55	-	-
н688У	н689У	5.98	-	-
н689У	н690У	3.99	-	-
н690У	н691У	5.73	-	-
н691У	н686У	0.27	-	-

3. Сведения о характеристиках уточняемого земельного участка с кадастровым номером 32:00:0000000:212

№ п/п	Наименование характеристики земельного участка	Значение характеристики
1	2	3
1	Адрес земельного участка	Российская Федерация, Брянская область, муниципальный район Брянский, сельское поселение Снежское, поселок Путевка, гаражно-строительный кооп. Восход-1, земельный участок 8
1.1	Сведения о местоположении земельного участка (при отсутствии адреса) в структурированном в соответствии с федеральной информационной адресной системой виде	-
1.2	Дополнительные сведения о местоположении земельного участка	-
2	Площадь земельного участка ± величина погрешности определения (вычисления) площади ($P \pm \Delta P$), м ²	24±2
3	Формула, примененная для вычисления предельной погрешности определения площади земельного участка, с подставленными значениями и итоговые (вычисленные) значения (ΔP), м ²	$\Delta P = 3.5 * M_t * \sqrt{P} = 3.5 * 0.10 * \sqrt{24} = 2$
4	Площадь земельного участка согласно сведениям Единого государственного реестра недвижимости (Ркад), м ²	25
5	Оценка расхождения Р и Ркад ($P - P_{кад}$), м ²	1
6	Предельные минимальный и максимальный размеры земельного участка (Рмин и Рмакс), м ²	Рмин = 24 Рмакс = 50
7	Вид (виды) разрешенного использования	-
7.1	Дополнительные сведения об использовании земельного участка	-
8	Кадастровый или иной государственный учетный номер (инвентарный) здания, сооружения, объекта незавершенного строительства, расположенного на земельном участке	32:02:0220603:722
9	Сведения о земельных участках (землях общего пользования, территории общего пользования), посредством которых обеспечивается доступ	земли общего пользования
10	Иные сведения	-

4. Пояснения к сведениям об уточняемом земельном участке с кадастровым номером 32:00:0000000:212

--

1. Сведения о характерных точках границ уточняемого земельного участка с кадастровым номером 32:02:0220604:374

Система координат МСК-32

Зона № 2

Обозначение характерных точек границ	Координаты, м				Метод определения координат	Формулы, примененные для расчета средней квадратической погрешности определения координат характерных точек границ (Mt), с подставленными в такие формулы значениями и итоговые (вычисленные) значения Mt, м	Описание закрепления точки
	содержатся в Едином государственном реестре недвижимости		определены в результате выполнения комплексных кадастровых работ				
	X	Y	X	Y			
1	2	3	4	5	6	7	8
н624У	-	-	490773.11	2172736.00	спутн.	0.10	-
н623У	-	-	490773.62	2172739.16	спутн.	0.10	-
н628У	-	-	490773.77	2172740.10	спутн.	0.10	-
н627У	-	-	490774.15	2172742.49	спутн.	0.10	-
н687У	-	-	490771.22	2172743.00	спутн.	0.10	-
н686У	-	-	490770.82	2172740.60	спутн.	0.10	-
н691У	-	-	490770.55	2172740.64	спутн.	0.10	-
н690У	-	-	490764.90	2172741.60	спутн.	0.10	-
н692У	-	-	490764.21	2172737.56	спутн.	0.10	-
н693У	-	-	490769.91	2172736.56	спутн.	0.10	-
н624У	-	-	490773.11	2172736.00	спутн.	0.10	-

2. Сведения о частях границ уточняемого земельного участка с кадастровым номером 32:02:0220604:374

Обозначение части границы		Горизонтальное проложение (S), м	Описание прохождения части границы	Сведения о согласовании местоположения границ (согласовано/спорное)
от т.	до т.			
1	2	3	4	5
н624У	н623У	3.20	-	-
н623У	н628У	0.95	-	-
н628У	н627У	2.42	-	-
н627У	н687У	2.97	-	-
н687У	н686У	2.43	-	-
н686У	н691У	0.27	-	-
н691У	н690У	5.73	-	-
н690У	н692У	4.10	-	-
н692У	н693У	5.79	-	-
н693У	н624У	3.25	-	-

3. Сведения о характеристиках уточняемого земельного участка с кадастровым номером 32:02:0220604:374

№ п/п	Наименование характеристики земельного участка	Значение характеристики
1	2	3
1	Адрес земельного участка	Российская Федерация, Брянская область, муниципальный район Брянский, сельское поселение Снежское, поселок Путевка, гаражно-строительный кооп. Восход-1, земельный участок 9
1.1	Сведения о местоположении земельного участка (при отсутствии адреса) в структурированном в соответствии с федеральной информационной адресной системой виде	-
1.2	Дополнительные сведения о местоположении земельного участка	-
2	Площадь земельного участка ± величина погрешности определения (вычисления) площади ($P \pm \Delta P$), м ²	44±2
3	Формула, примененная для вычисления предельной погрешности определения площади земельного участка, с подставленными значениями и итоговые (вычисленные) значения (ΔP), м ²	$\Delta P = 3.5 * M_t * \sqrt{P} = 3.5 * 0.10 * \sqrt{44} = 2$
4	Площадь земельного участка согласно сведениям Единого государственного реестра недвижимости (Ркад), м ²	42
5	Оценка расхождения Р и Ркад (Р-Ркад), м ²	2
6	Предельные минимальный и максимальный размеры земельного участка (Рмин и Рмакс), м ²	Рмин = 24 Рмакс = 50
7	Вид (виды) разрешенного использования	-
7.1	Дополнительные сведения об использовании земельного участка	-
8	Кадастровый или иной государственный учетный номер (инвентарный) здания, сооружения, объекта незавершенного строительства, расположенного на земельном участке	32:02:0220603:706
9	Сведения о земельных участках (землях общего пользования, территории общего пользования), посредством которых обеспечивается доступ	земли общего пользования
10	Иные сведения	-

4. Пояснения к сведениям об уточняемом земельном участке с кадастровым номером 32:02:0220604:374

--

1. Сведения о характерных точках границ уточняемого земельного участка с кадастровым номером 32:02:0220603:421

Система координат МСК-32

Зона № 2

Обозначение характерных точек границ	Координаты, м				Метод определения координат	Формулы, примененные для расчета средней квадратической погрешности определения координат характерных точек границ (Mt), с подставленными в такие формулы значениями и итоговые (вычисленные) значения Mt, м	Описание закрепления точки
	содержатся в Едином государственном реестре недвижимости		определены в результате выполнения комплексных кадастровых работ				
	X	Y	X	Y			
1	2	3	4	5	6	7	8
н611У	-	-	490770.54	2172719.98	спутн.	0.10	-
н613У	-	-	490771.17	2172723.89	спутн.	0.10	-
н697У	-	-	490768.19	2172724.48	спутн.	0.10	-
н696У	-	-	490762.26	2172725.66	спутн.	0.10	-
н698У	-	-	490761.57	2172721.73	спутн.	0.10	-
н699У	-	-	490767.42	2172720.62	спутн.	0.10	-
н611У	-	-	490770.54	2172719.98	спутн.	0.10	-

2. Сведения о частях границ уточняемого земельного участка с кадастровым номером 32:02:0220603:421

Обозначение части границы		Горизонтальное проложение (S), м	Описание прохождения части границы	Сведения о согласовании местоположения границ (согласовано/спорное)
от т.	до т.			
1	2	3	4	5
н611У	н613У	3.96	-	-
н613У	н697У	3.04	-	-
н697У	н696У	6.05	-	-
н696У	н698У	3.99	-	-
н698У	н699У	5.95	-	-
н699У	н611У	3.18	-	-

3. Сведения о характеристиках уточняемого земельного участка с кадастровым номером 32:02:0220603:421

№ п/п	Наименование характеристики земельного участка	Значение характеристики
1	2	3
1	Адрес земельного участка	Российская Федерация, Брянская область, муниципальный район Брянский, сельское поселение Снежское, поселок Путевка, гаражно-строительный кооп. Восход-1, земельный участок 13
1.1	Сведения о местоположении земельного участка (при отсутствии адреса) в структурированном в соответствии с федеральной информационной адресной системой виде	-
1.2	Дополнительные сведения о местоположении земельного участка	-
2	Площадь земельного участка ± величина погрешности определения (вычисления) площади ($P \pm \Delta P$), м ²	36±2
3	Формула, примененная для вычисления предельной погрешности определения площади земельного участка, с подставленными значениями и итоговые (вычисленные) значения (ΔP), м ²	$\Delta P = 3.5 * M_t * \sqrt{P} = 3.5 * 0.10 * \sqrt{36} = 2$
4	Площадь земельного участка согласно сведениям Единого государственного реестра недвижимости (Ркад), м ²	38
5	Оценка расхождения Р и Ркад ($P - P_{кад}$), м ²	2
6	Предельные минимальный и максимальный размеры земельного участка (Рмин и Рмакс), м ²	Рмин = 24 Рмакс = 50
7	Вид (виды) разрешенного использования	-
7.1	Дополнительные сведения об использовании земельного участка	-
8	Кадастровый или иной государственный учетный номер (инвентарный) здания, сооружения, объекта незавершенного строительства, расположенного на земельном участке	32:02:0220603:601
9	Сведения о земельных участках (землях общего пользования, территории общего пользования), посредством которых обеспечивается доступ	земли общего пользования
10	Иные сведения	-

4. Пояснения к сведениям об уточняемом земельном участке с кадастровым номером 32:02:0220603:421

--

1. Сведения о характерных точках границ уточняемого земельного участка с кадастровым номером 32:02:0220603:58

Система координат МСК-32

Зона № 2

Обозначение характерных точек границ	Координаты, м				Метод определения координат	Формулы, примененные для расчета средней квадратической погрешности определения координат характерных точек границ (Mt), с подставленными в такие формулы значениями и итоговые (вычисленные) значения Mt, м	Описание закрепления точки
	содержатся в Едином государственном реестре недвижимости		определены в результате выполнения комплексных кадастровых работ				
	X	Y	X	Y			
1	2	3	4	5	6	7	8
н609У	-	-	490769.32	2172715.68	спутн.	0.10	-
н611У	-	-	490770.54	2172719.98	спутн.	0.10	-
н699У	-	-	490767.42	2172720.62	спутн.	0.10	-
н698У	-	-	490761.57	2172721.73	спутн.	0.10	-
н700У	-	-	490760.73	2172717.79	спутн.	0.10	-
н701У	-	-	490766.61	2172716.31	спутн.	0.10	-
н609У	-	-	490769.32	2172715.68	спутн.	0.10	-

2. Сведения о частях границ уточняемого земельного участка с кадастровым номером 32:02:0220603:58

Обозначение части границы		Горизонтальное проложение (S), м	Описание прохождения части границы	Сведения о согласовании местоположения границ (согласовано/спорное)
от т.	до т.			
1	2	3	4	5
н609У	н611У	4.47	-	-
н611У	н699У	3.18	-	-
н699У	н698У	5.95	-	-
н698У	н700У	4.03	-	-
н700У	н701У	6.06	-	-
н701У	н609У	2.78	-	-

3. Сведения о характеристиках уточняемого земельного участка с кадастровым номером 32:02:0220603:58

№ п/п	Наименование характеристики земельного участка	Значение характеристики
1	2	3
1	Адрес земельного участка	Российская Федерация, Брянская область, муниципальный район Брянский, сельское поселение Снежское, поселок Путевка, гаражно-строительный кооп. Восход-1, земельный участок 14
1.1	Сведения о местоположении земельного участка (при отсутствии адреса) в структурированном в соответствии с федеральной информационной адресной системой виде	-
1.2	Дополнительные сведения о местоположении земельного участка	-
2	Площадь земельного участка ± величина погрешности определения (вычисления) площади ($P \pm \Delta P$), м ²	38±2
3	Формула, примененная для вычисления предельной погрешности определения площади земельного участка, с подставленными значениями и итоговые (вычисленные) значения (ΔP), м ²	$\Delta P = 3.5 * M_t * \sqrt{P} = 3.5 * 0.10 * \sqrt{38} = 2$
4	Площадь земельного участка согласно сведениям Единого государственного реестра недвижимости (Ркад), м ²	36
5	Оценка расхождения Р и Ркад ($P - P_{кад}$), м ²	2
6	Предельные минимальный и максимальный размеры земельного участка (Рмин и Рмакс), м ²	Рмин = 24 Рмакс = 50
7	Вид (виды) разрешенного использования	-
7.1	Дополнительные сведения об использовании земельного участка	-
8	Кадастровый или иной государственный учетный номер (инвентарный) здания, сооружения, объекта незавершенного строительства, расположенного на земельном участке	32:02:0220603:751
9	Сведения о земельных участках (землях общего пользования, территории общего пользования), посредством которых обеспечивается доступ	земли общего пользования
10	Иные сведения	-

4. Пояснения к сведениям об уточняемом земельном участке с кадастровым номером 32:02:0220603:58

--

1. Сведения о характерных точках границ уточняемого земельного участка с кадастровым номером 32:02:0220603:59

Система координат МСК-32

Зона № 2

Обозначение характерных точек границ	Координаты, м				Метод определения координат	Формулы, примененные для расчета средней квадратической погрешности определения координат характерных точек границ (Mt), с подставленными в такие формулы значениями и итоговые (вычисленные) значения Mt, м	Описание закрепления точки
	содержатся в Едином государственном реестре недвижимости		определены в результате выполнения комплексных кадастровых работ				
	X	Y	X	Y			
1	2	3	4	5	6	7	8
н607У	-	-	490767.36	2172707.86	спутн.	0.10	-
н606У	-	-	490768.40	2172711.99	спутн.	0.10	-
н702У	-	-	490759.87	2172713.59	спутн.	0.10	-
н703У	-	-	490759.17	2172709.74	спутн.	0.10	-
н607У	-	-	490767.36	2172707.86	спутн.	0.10	-

2. Сведения о частях границ уточняемого земельного участка с кадастровым номером 32:02:0220603:59

Обозначение части границы		Горизонтальное проложение (S), м	Описание прохождения части границы	Сведения о согласовании местоположения границ (согласовано/спорное)
от т.	до т.			
1	2	3	4	5
н607У	н606У	4.26	-	-
н606У	н702У	8.68	-	-
н702У	н703У	3.91	-	-
н703У	н607У	8.40	-	-

3. Сведения о характеристиках уточняемого земельного участка с кадастровым номером 32:02:0220603:59

№ п/п	Наименование характеристики земельного участка	Значение характеристики
1	2	3
1	Адрес земельного участка	Российская Федерация, Брянская область, муниципальный район Брянский, сельское поселение Снежское, поселок Путевка, гаражно-строительный кооп. Восход-1, земельный участок 16
1.1	Сведения о местоположении земельного участка (при отсутствии адреса) в структурированном в соответствии с федеральной информационной адресной системой виде	-
1.2	Дополнительные сведения о местоположении земельного участка	-
2	Площадь земельного участка ± величина погрешности определения (вычисления) площади ($P \pm \Delta P$), м ²	35±2
3	Формула, примененная для вычисления предельной погрешности определения площади земельного участка, с подставленными значениями и итоговые (вычисленные) значения (ΔP), м ²	$\Delta P = 3.5 * M_t * \sqrt{P} = 3.5 * 0.10 * \sqrt{35} = 2$
4	Площадь земельного участка согласно сведениям Единого государственного реестра недвижимости (Ркад), м ²	35
5	Оценка расхождения Р и Ркад (Р-Ркад), м ²	0
6	Предельные минимальный и максимальный размеры земельного участка (Рмин и Рмакс), м ²	Рмин = 24 Рмакс = 50
7	Вид (виды) разрешенного использования	-
7.1	Дополнительные сведения об использовании земельного участка	-
8	Кадастровый или иной государственный учетный номер (инвентарный) здания, сооружения, объекта незавершенного строительства, расположенного на земельном участке	32:02:0220603:802
9	Сведения о земельных участках (землях общего пользования, территории общего пользования), посредством которых обеспечивается доступ	земли общего пользования
10	Иные сведения	-

4. Пояснения к сведениям об уточняемом земельном участке с кадастровым номером 32:02:0220603:59

--

1. Сведения о характерных точках границ уточняемого земельного участка с кадастровым номером 32:02:0220603:406

Система координат МСК-32

Зона № 2

Обозначение характерных точек границ	Координаты, м				Метод определения координат	Формулы, примененные для расчета средней квадратической погрешности определения координат характерных точек границ (Mt), с подставленными в такие формулы значениями и итоговые (вычисленные) значения Mt, м	Описание закрепления точки
	содержатся в Едином государственном реестре недвижимости		определены в результате выполнения комплексных кадастровых работ				
	X	Y	X	Y			
1	2	3	4	5	6	7	8
н602У	-	-	490766.93	2172705.24	спутн.	0.10	-
н601У	-	-	490767.69	2172707.77	спутн.	0.10	-
н607У	-	-	490767.36	2172707.86	спутн.	0.10	-
н703У	-	-	490759.17	2172709.74	спутн.	0.10	-
н704У	-	-	490758.19	2172705.83	спутн.	0.10	-
н604У	-	-	490764.01	2172704.22	спутн.	0.10	-
н603У	-	-	490764.49	2172705.92	спутн.	0.10	-
н602У	-	-	490766.93	2172705.24	спутн.	0.10	-

2. Сведения о частях границ уточняемого земельного участка с кадастровым номером 32:02:0220603:406

Обозначение части границы		Горизонтальное проложение (S), м	Описание прохождения части границы	Сведения о согласовании местоположения границ (согласовано/спорное)
от т.	до т.			
1	2	3	4	5
н602У	н601У	2.64	-	-
н601У	н607У	0.34	-	-
н607У	н703У	8.40	-	-
н703У	н704У	4.03	-	-
н704У	н604У	6.04	-	-
н604У	н603У	1.77	-	-
н603У	н602У	2.53	-	-

3. Сведения о характеристиках уточняемого земельного участка с кадастровым номером 32:02:0220603:406

№ п/п	Наименование характеристики земельного участка	Значение характеристики
1	2	3
1	Адрес земельного участка	Российская Федерация, Брянская область, муниципальный район Брянский, сельское поселение Снежское, поселок Путевка, гаражно-строительный кооп. Восход-1, земельный участок 17
1.1	Сведения о местоположении земельного участка (при отсутствии адреса) в структурированном в соответствии с федеральной информационной адресной системой виде	-
1.2	Дополнительные сведения о местоположении земельного участка	-
2	Площадь земельного участка ± величина погрешности определения (вычисления) площади ($P \pm \Delta P$), м ²	32±2
3	Формула, примененная для вычисления предельной погрешности определения площади земельного участка, с подставленными значениями и итоговые (вычисленные) значения (ΔP), м ²	$\Delta P = 3.5 * M_t * \sqrt{P} = 3.5 * 0.10 * \sqrt{32} = 2$
4	Площадь земельного участка согласно сведениям Единого государственного реестра недвижимости (Ркад), м ²	31
5	Оценка расхождения Р и Ркад (Р-Ркад), м ²	1
6	Предельные минимальный и максимальный размеры земельного участка (Рмин и Рмакс), м ²	Рмин = 24 Рмакс = 50
7	Вид (виды) разрешенного использования	-
7.1	Дополнительные сведения об использовании земельного участка	-
8	Кадастровый или иной государственный учетный номер (инвентарный) здания, сооружения, объекта незавершенного строительства, расположенного на земельном участке	32:02:0220603:667
9	Сведения о земельных участках (землях общего пользования, территории общего пользования), посредством которых обеспечивается доступ	земли общего пользования
10	Иные сведения	-

4. Пояснения к сведениям об уточняемом земельном участке с кадастровым номером 32:02:0220603:406

--

1. Сведения о характерных точках границ уточняемого земельного участка с кадастровым номером 32:02:0220603:394

Система координат МСК-32

Зона № 2

Обозначение характерных точек границ	Координаты, м				Метод определения координат	Формулы, примененные для расчета средней квадратической погрешности определения координат характерных точек границ (Mt), с подставленными в такие формулы значениями и итоговые (вычисленные) значения Mt, м	Описание закрепления точки
	содержатся в Едином государственном реестре недвижимости		определены в результате выполнения комплексных кадастровых работ				
	X	Y	X	Y			
1	2	3	4	5	6	7	8
н591У	-	-	490764.10	2172696.03	спутн.	0.10	-
н595У	-	-	490765.08	2172699.92	спутн.	0.10	-
н705У	-	-	490756.99	2172702.17	спутн.	0.10	-
н706У	-	-	490755.85	2172698.32	спутн.	0.10	-
н591У	-	-	490764.10	2172696.03	спутн.	0.10	-

2. Сведения о частях границ уточняемого земельного участка с кадастровым номером 32:02:0220603:394

Обозначение части границы		Горизонтальное проложение (S), м	Описание прохождения части границы	Сведения о согласовании местоположения границ (согласовано/спорное)
от т.	до т.			
1	2	3	4	5
н591У	н595У	4.01	-	-
н595У	н705У	8.40	-	-
н705У	н706У	4.02	-	-
н706У	н591У	8.56	-	-

3. Сведения о характеристиках уточняемого земельного участка с кадастровым номером 32:02:0220603:394

№ п/п	Наименование характеристики земельного участка	Значение характеристики
1	2	3
1	Адрес земельного участка	Российская Федерация, Брянская область, муниципальный район Брянский, сельское поселение Снежское, поселок Путевка, гаражно-строительный кооп. Восход-1, земельный участок 19
1.1	Сведения о местоположении земельного участка (при отсутствии адреса) в структурированном в соответствии с федеральной информационной адресной системой виде	-
1.2	Дополнительные сведения о местоположении земельного участка	-
2	Площадь земельного участка ± величина погрешности определения (вычисления) площади ($P \pm \Delta P$), м ²	34±2
3	Формула, примененная для вычисления предельной погрешности определения площади земельного участка, с подставленными значениями и итоговые (вычисленные) значения (ΔP), м ²	$\Delta P = 3.5 * M_t * \sqrt{P} = 3.5 * 0.10 * \sqrt{34} = 2$
4	Площадь земельного участка согласно сведениям Единого государственного реестра недвижимости (Ркад), м ²	35
5	Оценка расхождения Р и Ркад (Р-Ркад), м ²	1
6	Предельные минимальный и максимальный размеры земельного участка (Рмин и Рмакс), м ²	Рмин = 24 Рмакс = 50
7	Вид (виды) разрешенного использования	-
7.1	Дополнительные сведения об использовании земельного участка	-
8	Кадастровый или иной государственный учетный номер (инвентарный) здания, сооружения, объекта незавершенного строительства, расположенного на земельном участке	32:02:0220603:654
9	Сведения о земельных участках (землях общего пользования, территории общего пользования), посредством которых обеспечивается доступ	земли общего пользования
10	Иные сведения	-

4. Пояснения к сведениям об уточняемом земельном участке с кадастровым номером 32:02:0220603:394

--

Описание местоположения зданий, сооружений, объектов незавершенного строительства на земельном участке

1. Сведения о характерных точках контура объекта недвижимости с кадастровым номером 32:02:0160701:131

Система координат МСК-32

Зона № 2

Обозначение характерных точек контура	Содержатся в Едином государственном реестре недвижимости			Определены в ходе выполнения комплексных кадастровых работ			Метод определения координат	Формулы, примененные для расчета средней квадратической погрешности определения координат характерных точек (Mt), с подставленными в такие формулы значениями и итоговые (вычисленные) значения Mt, м
	Координаты, м		Радиус, м	Координаты, м		Радиус, м		
	X	Y	R	X	Y	R		
1	2	3	4	5	6	7	8	9
н1О	-	-	-	490801.91	2172793.34	-	спутн.	0.10
н2О	-	-	-	490802.74	2172798.80	-	спутн.	0.10
н3О	-	-	-	490796.67	2172799.69	-	спутн.	0.10
н4О	-	-	-	490795.86	2172794.25	-	спутн.	0.10
н1О	-	-	-	490801.91	2172793.34	-	спутн.	0.10

2. Сведения о характеристиках объекта недвижимости с кадастровым номером 32:02:0160701:131

№ п/п	Наименование характеристики	Значение характеристики
1	2	3
1	Вид объекта недвижимости	Здание
2	Ранее присвоенный государственный учетный номер (инвентарный) здания, сооружения, объекта незавершенного строительства	-
3	Кадастровый номер земельного участка (земельных участков), в границах которого (которых) расположены здание, сооружение, объект незавершенного строительства	32:02:0220604:112
4	Уникальный учетный номер кадастрового квартала, в границах которого расположены здание, сооружение, объект незавершенного строительства	32:02:0220604
5	Адрес здания, сооружения, объекта незавершенного строительства	Российская Федерация, Брянская область, муниципальный район Брянский, сельское поселение Снежское, поселок Путевка, гаражно-строительный кооп. Восход-2, строение 4
5.1	Сведения о местоположении здания, сооружения, объекта незавершенного строительства (при отсутствии адреса) в структурированном в соответствии с федеральной информационной адресной системой виде	-
5.2	Дополнительные сведения о местоположении	-
6	Иные сведения	-

3. Пояснения к сведениям об объекте недвижимости с кадастровым номером 32:02:0160701:131

1. Сведения о характерных точках контура объекта недвижимости с кадастровым номером <u>32:02:0220604:322</u>								
Система координат <u>МСК-32</u>						Зона № <u>2</u>		
Обозначение характерных точек контура	Содержатся в Едином государственном реестре недвижимости			Определены в ходе выполнения комплексных кадастровых работ			Метод определения координат	Формулы, примененные для расчета средней квадратической погрешности определения координат характерных точек (Mt), с подставленными в такие формулы значениями и итоговые (вычисленные) значения Mt, м
	Координаты, м		Радиус, м	Координаты, м		Радиус, м		
	X	Y	R	X	Y	R		
1	2	3	4	5	6	7	8	9
н50	-	-	-	490801.29	2172789.25	-	спутн.	0.10
н60	-	-	-	490801.87	2172793.08	-	спутн.	0.10
н10	-	-	-	490801.91	2172793.34	-	спутн.	0.10
н40	-	-	-	490795.86	2172794.25	-	спутн.	0.10
н70	-	-	-	490795.70	2172794.27	-	спутн.	0.10
н80	-	-	-	490795.08	2172790.19	-	спутн.	0.10
н50	-	-	-	490801.29	2172789.25	-	спутн.	0.10

2. Сведения о характеристиках объекта недвижимости с кадастровым номером <u>32:02:0220604:322</u>		
№ п/п	Наименование характеристики	Значение характеристики
1	2	3
1	Вид объекта недвижимости	Здание
2	Ранее присвоенный государственный учетный номер (инвентарный) здания, сооружения, объекта незавершенного строительства	-
3	Кадастровый номер земельного участка (земельных участков), в границах которого (которых) расположены здание, сооружение, объект незавершенного строительства	32:02:0220604:103
4	Уникальный учетный номер кадастрового квартала, в границах которого расположены здание, сооружение, объект незавершенного строительства	32:02:0220604
5	Адрес здания, сооружения, объекта незавершенного строительства	Российская Федерация, Брянская область, муниципальный район Брянский, сельское поселение Снежское, поселок Путевка, гаражно-строительный кооп. Восход-2, строение 5
5.1	Сведения о местоположении здания, сооружения, объекта незавершенного строительства (при отсутствии адреса) в структурированном в соответствии с федеральной информационной адресной системой виде	-
5.2	Дополнительные сведения о местоположении	-
6	Иные сведения	-

3. Пояснения к сведениям об объекте недвижимости с кадастровым номером <u>32:02:0220604:322</u>

1. Сведения о характерных точках контура объекта недвижимости с кадастровым номером <u>32:02:0220604:401</u>								
Система координат <u>МСК-32</u>						Зона № <u>2</u>		
Обозначение характерных точек контура	Содержатся в Едином государственном реестре недвижимости			Определены в ходе выполнения комплексных кадастровых работ			Метод определения координат	Формулы, примененные для расчета средней квадратической погрешности определения координат характерных точек (Mt), с подставленными в такие формулы значениями и итоговые (вычисленные) значения Mt, м
	Координаты, м		Радиус, м	Координаты, м		Радиус, м		
	X	Y	R	X	Y	R		
1	2	3	4	5	6	7	8	9
130	-	-	-	490799.97	2172781.07	-	спутн.	0.10
90	-	-	-	490800.55	2172785.07	-	спутн.	0.10
110	-	-	-	490794.37	2172785.98	-	спутн.	0.10
140	-	-	-	490793.79	2172781.97	-	спутн.	0.10
130	-	-	-	490799.97	2172781.07	-	спутн.	0.10

2. Сведения о характеристиках объекта недвижимости с кадастровым номером <u>32:02:0220604:401</u>		
№ п/п	Наименование характеристики	Значение характеристики
1	2	3
1	Вид объекта недвижимости	Здание
2	Ранее присвоенный государственный учетный номер (инвентарный) здания, сооружения, объекта незавершенного строительства	-
3	Кадастровый номер земельного участка (земельных участков), в границах которого (которых) расположены здание, сооружение, объект незавершенного строительства	32:02:0220604:311
4	Уникальный учетный номер кадастрового квартала, в границах которого расположены здание, сооружение, объект незавершенного строительства	32:02:0220604
5	Адрес здания, сооружения, объекта незавершенного строительства	Российская Федерация, Брянская область, муниципальный район Брянский, сельское поселение Снежское, поселок Путевка, гаражно-строительный кооп. Восход-2, строение 7
5.1	Сведения о местоположении здания, сооружения, объекта незавершенного строительства (при отсутствии адреса) в структурированном в соответствии с федеральной информационной адресной системой виде	-
5.2	Дополнительные сведения о местоположении	-
6	Иные сведения	-

3. Пояснения к сведениям об объекте недвижимости с кадастровым номером <u>32:02:0220604:401</u>

1. Сведения о характерных точках контура объекта недвижимости с кадастровым номером <u>32:02:0220604:544</u>								
Система координат <u>МСК-32</u>						Зона № <u>2</u>		
Обозначение характерных точек контура	Содержатся в Едином государственном реестре недвижимости			Определены в ходе выполнения комплексных кадастровых работ			Метод определения координат	Формулы, примененные для расчета средней квадратической погрешности определения координат характерных точек (Mt), с подставленными в такие формулы значениями и итоговые (вычисленные) значения Mt, м
	Координаты, м		Радиус, м	Координаты, м		Радиус, м		
	X	Y	R	X	Y	R		
1	2	3	4	5	6	7	8	9
170	-	-	-	490798.27	2172769.27	-	спутн.	0.10
7750	-	-	-	490798.91	2172773.25	-	спутн.	0.10
7420	-	-	-	490792.76	2172774.18	-	спутн.	0.10
190	-	-	-	490792.16	2172770.21	-	спутн.	0.10
180	-	-	-	490797.84	2172769.33	-	спутн.	0.10
170	-	-	-	490798.27	2172769.27	-	спутн.	0.10
2. Сведения о характеристиках объекта недвижимости с кадастровым номером <u>32:02:0220604:544</u>								
№ п/п	Наименование характеристики			Значение характеристики				
1	2			3				
1	Вид объекта недвижимости			Здание				
2	Ранее присвоенный государственный учетный номер (инвентарный) здания, сооружения, объекта незавершенного строительства			-				
3	Кадастровый номер земельного участка (земельных участков), в границах которого (которых) расположены здание, сооружение, объект незавершенного строительства			32:02:0220604:117				
4	Уникальный учетный номер кадастрового квартала, в границах которого расположены здание, сооружение, объект незавершенного строительства			32:02:0220604				
5	Адрес здания, сооружения, объекта незавершенного строительства			Российская Федерация, Брянская область, муниципальный район Брянский, сельское поселение Снежское, поселок Путевка, гаражно-строительный кооп. Восход-2, строение 10				
5.1	Сведения о местоположении здания, сооружения, объекта незавершенного строительства (при отсутствии адреса) в структурированном в соответствии с федеральной информационной адресной системой виде			-				
5.2	Дополнительные сведения о местоположении			-				
6	Иные сведения			-				
3. Пояснения к сведениям об объекте недвижимости с кадастровым номером <u>32:02:0220604:544</u>								

1. Сведения о характерных точках контура объекта недвижимости с кадастровым номером <u>32:02:0220604:454</u>								
Система координат <u>МСК-32</u>						Зона № <u>2</u>		
Обозначение характерных точек контура	Содержатся в Едином государственном реестре недвижимости			Определены в ходе выполнения комплексных кадастровых работ			Метод определения координат	Формулы, примененные для расчета средней квадратической погрешности определения координат характерных точек (Mt), с подставленными в такие формулы значениями и итоговые (вычисленные) значения Mt, м
	Координаты, м		Радиус, м	Координаты, м		Радиус, м		
	X	Y	R	X	Y	R		
1	2	3	4	5	6	7	8	9
н160	-	-	-	490797.89	2172765.17	-	спутн.	0.10
170	-	-	-	490798.27	2172769.27	-	спутн.	0.10
180	-	-	-	490797.84	2172769.33	-	спутн.	0.10
190	-	-	-	490792.16	2172770.21	-	спутн.	0.10
н200	-	-	-	490791.69	2172766.12	-	спутн.	0.10
н160	-	-	-	490797.89	2172765.17	-	спутн.	0.10
2. Сведения о характеристиках объекта недвижимости с кадастровым номером <u>32:02:0220604:454</u>								
№ п/п	Наименование характеристики			Значение характеристики				
1	2			3				
1	Вид объекта недвижимости			Здание				
2	Ранее присвоенный государственный учетный номер (инвентарный) здания, сооружения, объекта незавершенного строительства			-				
3	Кадастровый номер земельного участка (земельных участков), в границах которого (которых) расположены здание, сооружение, объект незавершенного строительства			32:02:0220604:118				
4	Уникальный учетный номер кадастрового квартала, в границах которого расположены здание, сооружение, объект незавершенного строительства			32:02:0220604				
5	Адрес здания, сооружения, объекта незавершенного строительства			Российская Федерация, Брянская область, муниципальный район Брянский, сельское поселение Снежское, поселок Путевка, гаражно-строительный кооп. Восход-2, строение 11				
5.1	Сведения о местоположении здания, сооружения, объекта незавершенного строительства (при отсутствии адреса) в структурированном в соответствии с федеральной информационной адресной системой виде			-				
5.2	Дополнительные сведения о местоположении			-				
6	Иные сведения			-				
3. Пояснения к сведениям об объекте недвижимости с кадастровым номером <u>32:02:0220604:454</u>								

1. Сведения о характерных точках контура объекта недвижимости с кадастровым номером <u>32:02:0220604:472</u>								
Система координат <u>МСК-32</u>							Зона № <u>2</u>	
Обозначение характерных точек контура	Содержатся в Едином государственном реестре недвижимости			Определены в ходе выполнения комплексных кадастровых работ			Метод определения координат	Формулы, примененные для расчета средней квадратической погрешности определения координат характерных точек (Mt), с подставленными в такие формулы значениями и итоговые (вычисленные) значения Mt, м
	Координаты, м		Радиус, м	Координаты, м		Радиус, м		
	X	Y	R	X	Y	R		
1	2	3	4	5	6	7	8	9
н210	-	-	-	490797.50	2172760.88	-	спутн.	0.10
н160	-	-	-	490797.89	2172765.17	-	спутн.	0.10
н200	-	-	-	490791.69	2172766.12	-	спутн.	0.10
н220	-	-	-	490791.18	2172761.71	-	спутн.	0.10
н210	-	-	-	490797.50	2172760.88	-	спутн.	0.10
2. Сведения о характеристиках объекта недвижимости с кадастровым номером <u>32:02:0220604:472</u>								
№ п/п	Наименование характеристики		Значение характеристики					
1	2		3					
1	Вид объекта недвижимости		Здание					
2	Ранее присвоенный государственный учетный номер (инвентарный) здания, сооружения, объекта незавершенного строительства		-					
3	Кадастровый номер земельного участка (земельных участков), в границах которого (которых) расположены здание, сооружение, объект незавершенного строительства		32:02:0220604:120					
4	Уникальный учетный номер кадастрового квартала, в границах которого расположены здание, сооружение, объект незавершенного строительства		32:02:0220604					
5	Адрес здания, сооружения, объекта незавершенного строительства		Российская Федерация, Брянская область, муниципальный район Брянский, сельское поселение Снежское, поселок Путевка, гаражно-строительный кооп. Восход-2, строение 12					
5.1	Сведения о местоположении здания, сооружения, объекта незавершенного строительства (при отсутствии адреса) в структурированном в соответствии с федеральной информационной адресной системой виде		-					
5.2	Дополнительные сведения о местоположении		-					
6	Иные сведения		-					
3. Пояснения к сведениям об объекте недвижимости с кадастровым номером <u>32:02:0220604:472</u>								

1. Сведения о характерных точках контура объекта недвижимости с кадастровым номером <u>32:02:0220604:553</u>								
Система координат <u>МСК-32</u>						Зона № <u>2</u>		
Обозначение характерных точек контура	Содержатся в Едином государственном реестре недвижимости			Определены в ходе выполнения комплексных кадастровых работ			Метод определения координат	Формулы, примененные для расчета средней квадратической погрешности определения координат характерных точек (Mt), с подставленными в такие формулы значениями и итоговые (вычисленные) значения Mt, м
	Координаты, м		Радиус, м	Координаты, м		Радиус, м		
	X	Y	R	X	Y	R		
1	2	3	4	5	6	7	8	9
н23О	-	-	-	490797.06	2172756.71	-	спутн.	0.10
н21О	-	-	-	490797.50	2172760.88	-	спутн.	0.10
н22О	-	-	-	490791.18	2172761.71	-	спутн.	0.10
н24О	-	-	-	490790.69	2172757.50	-	спутн.	0.10
н23О	-	-	-	490797.06	2172756.71	-	спутн.	0.10

2. Сведения о характеристиках объекта недвижимости с кадастровым номером <u>32:02:0220604:553</u>		
№ п/п	Наименование характеристики	Значение характеристики
1	2	3
1	Вид объекта недвижимости	Здание
2	Ранее присвоенный государственный учетный номер (инвентарный) здания, сооружения, объекта незавершенного строительства	-
3	Кадастровый номер земельного участка (земельных участков), в границах которого (которых) расположены здание, сооружение, объект незавершенного строительства	32:02:0220604:121
4	Уникальный учетный номер кадастрового квартала, в границах которого расположены здание, сооружение, объект незавершенного строительства	32:02:0220604
5	Адрес здания, сооружения, объекта незавершенного строительства	Российская Федерация, Брянская область, муниципальный район Брянский, сельское поселение Снежское, поселок Путевка, гаражно-строительный кооп. Восход-2, строение 13
5.1	Сведения о местоположении здания, сооружения, объекта незавершенного строительства (при отсутствии адреса) в структурированном в соответствии с федеральной информационной адресной системой виде	-
5.2	Дополнительные сведения о местоположении	-
6	Иные сведения	-

3. Пояснения к сведениям об объекте недвижимости с кадастровым номером <u>32:02:0220604:553</u>

1. Сведения о характерных точках контура объекта недвижимости с кадастровым номером <u>32:02:0220604:415</u>								
Система координат <u>МСК-32</u>						Зона № <u>2</u>		
Обозначение характерных точек контура	Содержатся в Едином государственном реестре недвижимости			Определены в ходе выполнения комплексных кадастровых работ			Метод определения координат	Формулы, примененные для расчета средней квадратической погрешности определения координат характерных точек (Mt), с подставленными в такие формулы значениями и итоговые (вычисленные) значения Mt, м
	Координаты, м		Радиус, м	Координаты, м		Радиус, м		
	X	Y	R	X	Y	R		
1	2	3	4	5	6	7	8	9
н250	-	-	-	490796.48	2172752.44	-	спутн.	0.10
н230	-	-	-	490797.06	2172756.71	-	спутн.	0.10
н240	-	-	-	490790.69	2172757.50	-	спутн.	0.10
н260	-	-	-	490790.18	2172753.27	-	спутн.	0.10
н250	-	-	-	490796.48	2172752.44	-	спутн.	0.10

2. Сведения о характеристиках объекта недвижимости с кадастровым номером <u>32:02:0220604:415</u>		
№ п/п	Наименование характеристики	Значение характеристики
1	2	3
1	Вид объекта недвижимости	Здание
2	Ранее присвоенный государственный учетный номер (инвентарный) здания, сооружения, объекта незавершенного строительства	-
3	Кадастровый номер земельного участка (земельных участков), в границах которого (которых) расположены здание, сооружение, объект незавершенного строительства	32:02:0220604:122
4	Уникальный учетный номер кадастрового квартала, в границах которого расположены здание, сооружение, объект незавершенного строительства	32:02:0220604
5	Адрес здания, сооружения, объекта незавершенного строительства	Российская Федерация, Брянская область, муниципальный район Брянский, сельское поселение Снежское, поселок Путевка, гаражно-строительный кооп. Восход-2, строение 14
5.1	Сведения о местоположении здания, сооружения, объекта незавершенного строительства (при отсутствии адреса) в структурированном в соответствии с федеральной информационной адресной системой виде	-
5.2	Дополнительные сведения о местоположении	-
6	Иные сведения	-

3. Пояснения к сведениям об объекте недвижимости с кадастровым номером <u>32:02:0220604:415</u>

1. Сведения о характерных точках контура объекта недвижимости с кадастровым номером <u>32:02:0220604:438</u>								
Система координат <u>МСК-32</u>						Зона № <u>2</u>		
Обозначение характерных точек контура	Содержатся в Едином государственном реестре недвижимости			Определены в ходе выполнения комплексных кадастровых работ			Метод определения координат	Формулы, примененные для расчета средней квадратической погрешности определения координат характерных точек (Mt), с подставленными в такие формулы значениями и итоговые (вычисленные) значения Mt, м
	Координаты, м		Радиус, м	Координаты, м		Радиус, м		
	X	Y	R	X	Y	R		
1	2	3	4	5	6	7	8	9
н270	-	-	-	490795.80	2172747.45	-	спутн.	0.10
н250	-	-	-	490796.48	2172752.44	-	спутн.	0.10
н260	-	-	-	490790.18	2172753.27	-	спутн.	0.10
н280	-	-	-	490789.49	2172748.43	-	спутн.	0.10
н290	-	-	-	490795.53	2172747.49	-	спутн.	0.10
н270	-	-	-	490795.80	2172747.45	-	спутн.	0.10
2. Сведения о характеристиках объекта недвижимости с кадастровым номером <u>32:02:0220604:438</u>								
№ п/п	Наименование характеристики			Значение характеристики				
1	2			3				
1	Вид объекта недвижимости			Здание				
2	Ранее присвоенный государственный учетный номер (инвентарный) здания, сооружения, объекта незавершенного строительства			-				
3	Кадастровый номер земельного участка (земельных участков), в границах которого (которых) расположены здание, сооружение, объект незавершенного строительства			32:02:0220604:123				
4	Уникальный учетный номер кадастрового квартала, в границах которого расположены здание, сооружение, объект незавершенного строительства			32:02:0220604				
5	Адрес здания, сооружения, объекта незавершенного строительства			Российская Федерация, Брянская область, муниципальный район Брянский, сельское поселение Снежское, поселок Путевка, гаражно-строительный кооп. Восход-2, строение 15				
5.1	Сведения о местоположении здания, сооружения, объекта незавершенного строительства (при отсутствии адреса) в структурированном в соответствии с федеральной информационной адресной системой виде			-				
5.2	Дополнительные сведения о местоположении			-				
6	Иные сведения			-				
3. Пояснения к сведениям об объекте недвижимости с кадастровым номером <u>32:02:0220604:438</u>								

1. Сведения о характерных точках контура объекта недвижимости с кадастровым номером <u>32:02:0220604:433</u>								
Система координат <u>МСК-32</u>						Зона № <u>2</u>		
Обозначение характерных точек контура	Содержатся в Едином государственном реестре недвижимости			Определены в ходе выполнения комплексных кадастровых работ			Метод определения координат	Формулы, примененные для расчета средней квадратической погрешности определения координат характерных точек (Mt), с подставленными в такие формулы значениями и итоговые (вычисленные) значения Mt, м
	Координаты, м		Радиус, м	Координаты, м		Радиус, м		
	X	Y	R	X	Y	R		
1	2	3	4	5	6	7	8	9
н300	-	-	-	490797.41	2172741.55	-	спутн.	0.10
н310	-	-	-	490798.17	2172747.07	-	спутн.	0.10
н270	-	-	-	490795.80	2172747.45	-	спутн.	0.10
н290	-	-	-	490795.53	2172747.49	-	спутн.	0.10
н280	-	-	-	490789.49	2172748.43	-	спутн.	0.10
н320	-	-	-	490788.78	2172742.99	-	спутн.	0.10
н330	-	-	-	490794.78	2172741.99	-	спутн.	0.10
н340	-	-	-	490795.01	2172741.95	-	спутн.	0.10
н300	-	-	-	490797.41	2172741.55	-	спутн.	0.10

2. Сведения о характеристиках объекта недвижимости с кадастровым номером <u>32:02:0220604:433</u>		
№ п/п	Наименование характеристики	Значение характеристики
1	2	3
1	Вид объекта недвижимости	Здание
2	Ранее присвоенный государственный учетный номер (инвентарный) здания, сооружения, объекта незавершенного строительства	-
3	Кадастровый номер земельного участка (земельных участков), в границах которого (которых) расположены здание, сооружение, объект незавершенного строительства	32:02:0220604:124
4	Уникальный учетный номер кадастрового квартала, в границах которого расположены здание, сооружение, объект незавершенного строительства	32:02:0220604
5	Адрес здания, сооружения, объекта незавершенного строительства	Российская Федерация, Брянская область, муниципальный район Брянский, сельское поселение Снежское, поселок Путевка, гаражно-строительный кооп. Восход-2, строение 16
5.1	Сведения о местоположении здания, сооружения, объекта незавершенного строительства (при отсутствии адреса) в структурированном в соответствии с федеральной информационной адресной системой виде	-
5.2	Дополнительные сведения о местоположении	-
6	Иные сведения	-

3. Пояснения к сведениям об объекте недвижимости с кадастровым номером <u>32:02:0220604:433</u>

1. Сведения о характерных точках контура объекта недвижимости с кадастровым номером <u>32:02:0220604:485</u>								
Система координат <u>МСК-32</u>						Зона № <u>2</u>		
Обозначение характерных точек контура	Содержатся в Едином государственном реестре недвижимости			Определены в ходе выполнения комплексных кадастровых работ			Метод определения координат	Формулы, примененные для расчета средней квадратической погрешности определения координат характерных точек (Mt), с подставленными в такие формулы значениями и итоговые (вычисленные) значения Mt, м
	Координаты, м		Радиус, м	Координаты, м		Радиус, м		
	X	Y	R	X	Y	R		
1	2	3	4	5	6	7	8	9
н350	-	-	-	490794.37	2172737.52	-	спутн.	0.10
н340	-	-	-	490795.01	2172741.95	-	спутн.	0.10
н330	-	-	-	490794.78	2172741.99	-	спутн.	0.10
н320	-	-	-	490788.78	2172742.99	-	спутн.	0.10
н360	-	-	-	490788.04	2172738.58	-	спутн.	0.10
н350	-	-	-	490794.37	2172737.52	-	спутн.	0.10
2. Сведения о характеристиках объекта недвижимости с кадастровым номером <u>32:02:0220604:485</u>								
№ п/п	Наименование характеристики		Значение характеристики					
1	2		3					
1	Вид объекта недвижимости		Здание					
2	Ранее присвоенный государственный учетный номер (инвентарный) здания, сооружения, объекта незавершенного строительства		-					
3	Кадастровый номер земельного участка (земельных участков), в границах которого (которых) расположены здание, сооружение, объект незавершенного строительства		32:02:0220604:14					
4	Уникальный учетный номер кадастрового квартала, в границах которого расположены здание, сооружение, объект незавершенного строительства		32:02:0220604					
5	Адрес здания, сооружения, объекта незавершенного строительства		Российская Федерация, Брянская область, муниципальный район Брянский, сельское поселение Снежское, поселок Путевка, гаражно-строительный кооп. Восход-2, строение 17					
5.1	Сведения о местоположении здания, сооружения, объекта незавершенного строительства (при отсутствии адреса) в структурированном в соответствии с федеральной информационной адресной системой виде		-					
5.2	Дополнительные сведения о местоположении		-					
6	Иные сведения		-					
3. Пояснения к сведениям об объекте недвижимости с кадастровым номером <u>32:02:0220604:485</u>								

1. Сведения о характерных точках контура объекта недвижимости с кадастровым номером <u>32:02:0220604:530</u>								
Система координат <u>МСК-32</u>						Зона № <u>2</u>		
Обозначение характерных точек контура	Содержатся в Едином государственном реестре недвижимости			Определены в ходе выполнения комплексных кадастровых работ			Метод определения координат	Формулы, примененные для расчета средней квадратической погрешности определения координат характерных точек (Mt), с подставленными в такие формулы значениями и итоговые (вычисленные) значения Mt, м
	Координаты, м		Радиус, м	Координаты, м		Радиус, м		
	X	Y	R	X	Y	R		
1	2	3	4	5	6	7	8	9
н41О	-	-	-	490793.17	2172729.11	-	спутн.	0.10
н40О	-	-	-	490794.04	2172733.18	-	спутн.	0.10
н39О	-	-	-	490787.48	2172734.34	-	спутн.	0.10
н42О	-	-	-	490786.67	2172730.36	-	спутн.	0.10
н41О	-	-	-	490793.17	2172729.11	-	спутн.	0.10
2. Сведения о характеристиках объекта недвижимости с кадастровым номером <u>32:02:0220604:530</u>								
№ п/п	Наименование характеристики			Значение характеристики				
1	2			3				
1	Вид объекта недвижимости			Здание				
2	Ранее присвоенный государственный учетный номер (инвентарный) здания, сооружения, объекта незавершенного строительства			-				
3	Кадастровый номер земельного участка (земельных участков), в границах которого (которых) расположены здание, сооружение, объект незавершенного строительства			32:02:0220604:23				
4	Уникальный учетный номер кадастрового квартала, в границах которого расположены здание, сооружение, объект незавершенного строительства			32:02:0220604				
5	Адрес здания, сооружения, объекта незавершенного строительства			Российская Федерация, Брянская область, муниципальный район Брянский, сельское поселение Снежское, поселок Путевка, гаражно-строительный кооп. Восход-2, строение 19				
5.1	Сведения о местоположении здания, сооружения, объекта незавершенного строительства (при отсутствии адреса) в структурированном в соответствии с федеральной информационной адресной системой виде			-				
5.2	Дополнительные сведения о местоположении			-				
6	Иные сведения			-				
3. Пояснения к сведениям об объекте недвижимости с кадастровым номером <u>32:02:0220604:530</u>								

1. Сведения о характерных точках контура объекта недвижимости с кадастровым номером <u>32:02:0220604:486</u>								
Система координат <u>МСК-32</u>						Зона № <u>2</u>		
Обозначение характерных точек контура	Содержатся в Едином государственном реестре недвижимости			Определены в ходе выполнения комплексных кадастровых работ			Метод определения координат	Формулы, примененные для расчета средней квадратической погрешности определения координат характерных точек (Mt), с подставленными в такие формулы значениями и итоговые (вычисленные) значения Mt, м
	Координаты, м		Радиус, м	Координаты, м		Радиус, м		
	X	Y	R	X	Y	R		
1	2	3	4	5	6	7	8	9
н43О	-	-	-	490792.29	2172724.87	-	спутн.	0.10
н41О	-	-	-	490793.17	2172729.11	-	спутн.	0.10
н42О	-	-	-	490786.67	2172730.36	-	спутн.	0.10
н44О	-	-	-	490785.84	2172726.07	-	спутн.	0.10
н43О	-	-	-	490792.29	2172724.87	-	спутн.	0.10

2. Сведения о характеристиках объекта недвижимости с кадастровым номером <u>32:02:0220604:486</u>		
№ п/п	Наименование характеристики	Значение характеристики
1	2	3
1	Вид объекта недвижимости	Здание
2	Ранее присвоенный государственный учетный номер (инвентарный) здания, сооружения, объекта незавершенного строительства	-
3	Кадастровый номер земельного участка (земельных участков), в границах которого (которых) расположены здание, сооружение, объект незавершенного строительства	32:02:0220604:125
4	Уникальный учетный номер кадастрового квартала, в границах которого расположены здание, сооружение, объект незавершенного строительства	32:02:0220604
5	Адрес здания, сооружения, объекта незавершенного строительства	Российская Федерация, Брянская область, муниципальный район Брянский, сельское поселение Снежское, поселок Путевка, гаражно-строительный кооп. Восход-2, строение 20
5.1	Сведения о местоположении здания, сооружения, объекта незавершенного строительства (при отсутствии адреса) в структурированном в соответствии с федеральной информационной адресной системой виде	-
5.2	Дополнительные сведения о местоположении	-
6	Иные сведения	-

3. Пояснения к сведениям об объекте недвижимости с кадастровым номером <u>32:02:0220604:486</u>

1. Сведения о характерных точках контура объекта недвижимости с кадастровым номером <u>32:02:0220604:540</u>								
Система координат <u>МСК-32</u>						Зона № <u>2</u>		
Обозначение характерных точек контура	Содержатся в Едином государственном реестре недвижимости			Определены в ходе выполнения комплексных кадастровых работ			Метод определения координат	Формулы, примененные для расчета средней квадратической погрешности определения координат характерных точек (Mt), с подставленными в такие формулы значениями и итоговые (вычисленные) значения Mt, м
	Координаты, м		Радиус, м	Координаты, м		Радиус, м		
	X	Y	R	X	Y	R		
1	2	3	4	5	6	7	8	9
н47О	-	-	-	490790.69	2172716.98	-	спутн.	0.10
н45О	-	-	-	490791.47	2172720.82	-	спутн.	0.10
н46О	-	-	-	490785.05	2172722.21	-	спутн.	0.10
н48О	-	-	-	490784.25	2172718.38	-	спутн.	0.10
н47О	-	-	-	490790.69	2172716.98	-	спутн.	0.10
2. Сведения о характеристиках объекта недвижимости с кадастровым номером <u>32:02:0220604:540</u>								
№ п/п	Наименование характеристики		Значение характеристики					
1	2		3					
1	Вид объекта недвижимости		Здание					
2	Ранее присвоенный государственный учетный номер (инвентарный) здания, сооружения, объекта незавершенного строительства		-					
3	Кадастровый номер земельного участка (земельных участков), в границах которого (которых) расположены здание, сооружение, объект незавершенного строительства		32:02:0220604:3					
4	Уникальный учетный номер кадастрового квартала, в границах которого расположены здание, сооружение, объект незавершенного строительства		32:02:0220604					
5	Адрес здания, сооружения, объекта незавершенного строительства		Российская Федерация, Брянская область, муниципальный район Брянский, сельское поселение Снежское, поселок Путевка, гаражно-строительный кооп. Восход-2, строение 22					
5.1	Сведения о местоположении здания, сооружения, объекта незавершенного строительства (при отсутствии адреса) в структурированном в соответствии с федеральной информационной адресной системой виде		-					
5.2	Дополнительные сведения о местоположении		-					
6	Иные сведения		-					
3. Пояснения к сведениям об объекте недвижимости с кадастровым номером <u>32:02:0220604:540</u>								

1. Сведения о характерных точках контура объекта недвижимости с кадастровым номером <u>32:02:0220604:421</u>								
Система координат <u>МСК-32</u>						Зона № <u>2</u>		
Обозначение характерных точек контура	Содержатся в Едином государственном реестре недвижимости			Определены в ходе выполнения комплексных кадастровых работ			Метод определения координат	Формулы, примененные для расчета средней квадратической погрешности определения координат характерных точек (Mt), с подставленными в такие формулы значениями и итоговые (вычисленные) значения Mt, м
	Координаты, м		Радиус, м	Координаты, м		Радиус, м		
	X	Y	R	X	Y	R		
1	2	3	4	5	6	7	8	9
н490	-	-	-	490789.85	2172712.98	-	спутн.	0.10
н470	-	-	-	490790.69	2172716.98	-	спутн.	0.10
н480	-	-	-	490784.25	2172718.38	-	спутн.	0.10
н500	-	-	-	490783.44	2172714.37	-	спутн.	0.10
н490	-	-	-	490789.85	2172712.98	-	спутн.	0.10

2. Сведения о характеристиках объекта недвижимости с кадастровым номером <u>32:02:0220604:421</u>		
№ п/п	Наименование характеристики	Значение характеристики
1	2	3
1	Вид объекта недвижимости	Здание
2	Ранее присвоенный государственный учетный номер (инвентарный) здания, сооружения, объекта незавершенного строительства	-
3	Кадастровый номер земельного участка (земельных участков), в границах которого (которых) расположены здание, сооружение, объект незавершенного строительства	32:02:0220604:127
4	Уникальный учетный номер кадастрового квартала, в границах которого расположены здание, сооружение, объект незавершенного строительства	32:02:0220604
5	Адрес здания, сооружения, объекта незавершенного строительства	Российская Федерация, Брянская область, муниципальный район Брянский, сельское поселение Снежское, поселок Путевка, гаражно-строительный кооп. Восход-2, строение 23
5.1	Сведения о местоположении здания, сооружения, объекта незавершенного строительства (при отсутствии адреса) в структурированном в соответствии с федеральной информационной адресной системой виде	-
5.2	Дополнительные сведения о местоположении	-
6	Иные сведения	-

3. Пояснения к сведениям об объекте недвижимости с кадастровым номером <u>32:02:0220604:421</u>

1. Сведения о характерных точках контура объекта недвижимости с кадастровым номером <u>32:02:0220604:546</u>								
Система координат <u>МСК-32</u>						Зона № <u>2</u>		
Обозначение характерных точек контура	Содержатся в Едином государственном реестре недвижимости			Определены в ходе выполнения комплексных кадастровых работ			Метод определения координат	Формулы, примененные для расчета средней квадратической погрешности определения координат характерных точек (Mt), с подставленными в такие формулы значениями и итоговые (вычисленные) значения Mt, м
	Координаты, м		Радиус, м	Координаты, м		Радиус, м		
	X	Y	R	X	Y	R		
1	2	3	4	5	6	7	8	9
н51О	-	-	-	490787.88	2172704.93	-	спутн.	0.10
н52О	-	-	-	490788.77	2172708.83	-	спутн.	0.10
н53О	-	-	-	490782.60	2172710.12	-	спутн.	0.10
н54О	-	-	-	490781.71	2172706.22	-	спутн.	0.10
н51О	-	-	-	490787.88	2172704.93	-	спутн.	0.10

2. Сведения о характеристиках объекта недвижимости с кадастровым номером <u>32:02:0220604:546</u>		
№ п/п	Наименование характеристики	Значение характеристики
1	2	3
1	Вид объекта недвижимости	Здание
2	Ранее присвоенный государственный учетный номер (инвентарный) здания, сооружения, объекта незавершенного строительства	-
3	Кадастровый номер земельного участка (земельных участков), в границах которого (которых) расположены здание, сооружение, объект незавершенного строительства	32:02:0220604:13
4	Уникальный учетный номер кадастрового квартала, в границах которого расположены здание, сооружение, объект незавершенного строительства	32:02:0220604
5	Адрес здания, сооружения, объекта незавершенного строительства	Российская Федерация, Брянская область, муниципальный район Брянский, сельское поселение Снежское, поселок Путевка, гаражно-строительный кооп. Восход-2, строение 25
5.1	Сведения о местоположении здания, сооружения, объекта незавершенного строительства (при отсутствии адреса) в структурированном в соответствии с федеральной информационной адресной системой виде	-
5.2	Дополнительные сведения о местоположении	-
6	Иные сведения	-

3. Пояснения к сведениям об объекте недвижимости с кадастровым номером <u>32:02:0220604:546</u>

1. Сведения о характерных точках контура объекта недвижимости с кадастровым номером <u>32:02:0220604:503</u>								
Система координат <u>МСК-32</u>						Зона № <u>2</u>		
Обозначение характерных точек контура	Содержатся в Едином государственном реестре недвижимости			Определены в ходе выполнения комплексных кадастровых работ			Метод определения координат	Формулы, примененные для расчета средней квадратической погрешности определения координат характерных точек (Mt), с подставленными в такие формулы значениями и итоговые (вычисленные) значения Mt, м
	Координаты, м		Радиус, м	Координаты, м		Радиус, м		
	X	Y	R	X	Y	R		
1	2	3	4	5	6	7	8	9
н550	-	-	-	490787.01	2172700.94	-	спутн.	0.10
н510	-	-	-	490787.88	2172704.93	-	спутн.	0.10
н540	-	-	-	490781.71	2172706.22	-	спутн.	0.10
н560	-	-	-	490780.79	2172702.33	-	спутн.	0.10
н550	-	-	-	490787.01	2172700.94	-	спутн.	0.10

2. Сведения о характеристиках объекта недвижимости с кадастровым номером <u>32:02:0220604:503</u>		
№ п/п	Наименование характеристики	Значение характеристики
1	2	3
1	Вид объекта недвижимости	Здание
2	Ранее присвоенный государственный учетный номер (инвентарный) здания, сооружения, объекта незавершенного строительства	-
3	Кадастровый номер земельного участка (земельных участков), в границах которого (которых) расположены здание, сооружение, объект незавершенного строительства	32:02:0220604:128
4	Уникальный учетный номер кадастрового квартала, в границах которого расположены здание, сооружение, объект незавершенного строительства	32:02:0220604
5	Адрес здания, сооружения, объекта незавершенного строительства	Российская Федерация, Брянская область, муниципальный район Брянский, сельское поселение Снежское, поселок Путевка, гаражно-строительный кооп. Восход-2, строение 26
5.1	Сведения о местоположении здания, сооружения, объекта незавершенного строительства (при отсутствии адреса) в структурированном в соответствии с федеральной информационной адресной системой виде	-
5.2	Дополнительные сведения о местоположении	-
6	Иные сведения	-

3. Пояснения к сведениям об объекте недвижимости с кадастровым номером <u>32:02:0220604:503</u>

1. Сведения о характерных точках контура объекта недвижимости с кадастровым номером <u>32:02:0220604:504</u>								
Система координат <u>МСК-32</u>						Зона № <u>2</u>		
Обозначение характерных точек контура	Содержатся в Едином государственном реестре недвижимости			Определены в ходе выполнения комплексных кадастровых работ			Метод определения координат	Формулы, примененные для расчета средней квадратической погрешности определения координат характерных точек (Mt), с подставленными в такие формулы значениями и итоговые (вычисленные) значения Mt, м
	Координаты, м		Радиус, м	Координаты, м		Радиус, м		
	X	Y	R	X	Y	R		
1	2	3	4	5	6	7	8	9
н570	-	-	-	490786.13	2172696.92	-	спутн.	0.10
н550	-	-	-	490787.01	2172700.94	-	спутн.	0.10
н560	-	-	-	490780.79	2172702.33	-	спутн.	0.10
н580	-	-	-	490779.87	2172698.39	-	спутн.	0.10
н570	-	-	-	490786.13	2172696.92	-	спутн.	0.10

2. Сведения о характеристиках объекта недвижимости с кадастровым номером <u>32:02:0220604:504</u>		
№ п/п	Наименование характеристики	Значение характеристики
1	2	3
1	Вид объекта недвижимости	Здание
2	Ранее присвоенный государственный учетный номер (инвентарный) здания, сооружения, объекта незавершенного строительства	-
3	Кадастровый номер земельного участка (земельных участков), в границах которого (которых) расположены здание, сооружение, объект незавершенного строительства	32:02:0220604:129
4	Уникальный учетный номер кадастрового квартала, в границах которого расположены здание, сооружение, объект незавершенного строительства	32:02:0220604
5	Адрес здания, сооружения, объекта незавершенного строительства	Российская Федерация, Брянская область, муниципальный район Брянский, сельское поселение Снежское, поселок Путевка, гаражно-строительный кооп. Восход-2, строение 27
5.1	Сведения о местоположении здания, сооружения, объекта незавершенного строительства (при отсутствии адреса) в структурированном в соответствии с федеральной информационной адресной системой виде	-
5.2	Дополнительные сведения о местоположении	-
6	Иные сведения	-

3. Пояснения к сведениям об объекте недвижимости с кадастровым номером <u>32:02:0220604:504</u>

1. Сведения о характерных точках контура объекта недвижимости с кадастровым номером <u>32:02:0220604:417</u>								
Система координат <u>МСК-32</u>						Зона № <u>2</u>		
Обозначение характерных точек контура	Содержатся в Едином государственном реестре недвижимости			Определены в ходе выполнения комплексных кадастровых работ			Метод определения координат	Формулы, примененные для расчета средней квадратической погрешности определения координат характерных точек (Mt), с подставленными в такие формулы значениями и итоговые (вычисленные) значения Mt, м
	Координаты, м		Радиус, м	Координаты, м		Радиус, м		
	X	Y	R	X	Y	R		
1	2	3	4	5	6	7	8	9
н590	-	-	-	490785.24	2172692.87	-	спутн.	0.10
н570	-	-	-	490786.13	2172696.92	-	спутн.	0.10
н580	-	-	-	490779.87	2172698.39	-	спутн.	0.10
н600	-	-	-	490778.98	2172694.24	-	спутн.	0.10
н590	-	-	-	490785.24	2172692.87	-	спутн.	0.10

2. Сведения о характеристиках объекта недвижимости с кадастровым номером <u>32:02:0220604:417</u>		
№ п/п	Наименование характеристики	Значение характеристики
1	2	3
1	Вид объекта недвижимости	Здание
2	Ранее присвоенный государственный учетный номер (инвентарный) здания, сооружения, объекта незавершенного строительства	-
3	Кадастровый номер земельного участка (земельных участков), в границах которого (которых) расположены здание, сооружение, объект незавершенного строительства	32:02:0220604:303
4	Уникальный учетный номер кадастрового квартала, в границах которого расположены здание, сооружение, объект незавершенного строительства	32:02:0220604
5	Адрес здания, сооружения, объекта незавершенного строительства	Российская Федерация, Брянская область, муниципальный район Брянский, сельское поселение Снежское, поселок Путевка, гаражно-строительный кооп. Восход-2, строение 28
5.1	Сведения о местоположении здания, сооружения, объекта незавершенного строительства (при отсутствии адреса) в структурированном в соответствии с федеральной информационной адресной системой виде	-
5.2	Дополнительные сведения о местоположении	-
6	Иные сведения	-

3. Пояснения к сведениям об объекте недвижимости с кадастровым номером <u>32:02:0220604:417</u>

1. Сведения о характерных точках контура объекта недвижимости с кадастровым номером <u>32:02:0220604:440</u>								
Система координат <u>МСК-32</u>							Зона № <u>2</u>	
Обозначение характерных точек контура	Содержатся в Едином государственном реестре недвижимости			Определены в ходе выполнения комплексных кадастровых работ			Метод определения координат	Формулы, примененные для расчета средней квадратической погрешности определения координат характерных точек (Mt), с подставленными в такие формулы значениями и итоговые (вычисленные) значения Mt, м
	Координаты, м		Радиус, м	Координаты, м		Радиус, м		
	X	Y	R	X	Y	R		
1	2	3	4	5	6	7	8	9
н63О	-	-	-	490783.51	2172685.02	-	спутн.	0.10
н64О	-	-	-	490783.67	2172685.75	-	спутн.	0.10
н61О	-	-	-	490784.39	2172689.02	-	спутн.	0.10
н62О	-	-	-	490778.14	2172690.39	-	спутн.	0.10
н65О	-	-	-	490777.26	2172686.40	-	спутн.	0.10
н63О	-	-	-	490783.51	2172685.02	-	спутн.	0.10
2. Сведения о характеристиках объекта недвижимости с кадастровым номером <u>32:02:0220604:440</u>								
№ п/п	Наименование характеристики		Значение характеристики					
1	2		3					
1	Вид объекта недвижимости		Здание					
2	Ранее присвоенный государственный учетный номер (инвентарный) здания, сооружения, объекта незавершенного строительства		-					
3	Кадастровый номер земельного участка (земельных участков), в границах которого (которых) расположены здание, сооружение, объект незавершенного строительства		32:02:0220604:131					
4	Уникальный учетный номер кадастрового квартала, в границах которого расположены здание, сооружение, объект незавершенного строительства		32:02:0220604					
5	Адрес здания, сооружения, объекта незавершенного строительства		Российская Федерация, Брянская область, муниципальный район Брянский, сельское поселение Снежское, поселок Путевка, гаражно-строительный кооп. Восход-2, строение 30					
5.1	Сведения о местоположении здания, сооружения, объекта незавершенного строительства (при отсутствии адреса) в структурированном в соответствии с федеральной информационной адресной системой виде		-					
5.2	Дополнительные сведения о местоположении		-					
6	Иные сведения		-					
3. Пояснения к сведениям об объекте недвижимости с кадастровым номером <u>32:02:0220604:440</u>								

1. Сведения о характерных точках контура объекта недвижимости с кадастровым номером <u>32:02:0220604:419</u>								
Система координат <u>МСК-32</u>						Зона № <u>2</u>		
Обозначение характерных точек контура	Содержатся в Едином государственном реестре недвижимости			Определены в ходе выполнения комплексных кадастровых работ			Метод определения координат	Формулы, примененные для расчета средней квадратической погрешности определения координат характерных точек (Mt), с подставленными в такие формулы значениями и итоговые (вычисленные) значения Mt, м
	Координаты, м		Радиус, м	Координаты, м		Радиус, м		
	X	Y	R	X	Y	R		
1	2	3	4	5	6	7	8	9
н66О	-	-	-	490785.61	2172679.90	-	спутн.	0.10
н67О	-	-	-	490786.57	2172685.11	-	спутн.	0.10
н64О	-	-	-	490783.67	2172685.75	-	спутн.	0.10
н63О	-	-	-	490783.51	2172685.02	-	спутн.	0.10
н65О	-	-	-	490777.26	2172686.40	-	спутн.	0.10
н68О	-	-	-	490776.48	2172682.06	-	спутн.	0.10
н69О	-	-	-	490782.95	2172680.39	-	спутн.	0.10
н66О	-	-	-	490785.61	2172679.90	-	спутн.	0.10

2. Сведения о характеристиках объекта недвижимости с кадастровым номером <u>32:02:0220604:419</u>		
№ п/п	Наименование характеристики	Значение характеристики
1	2	3
1	Вид объекта недвижимости	Здание
2	Ранее присвоенный государственный учетный номер (инвентарный) здания, сооружения, объекта незавершенного строительства	-
3	Кадастровый номер земельного участка (земельных участков), в границах которого (которых) расположены здание, сооружение, объект незавершенного строительства	32:02:0220604:132
4	Уникальный учетный номер кадастрового квартала, в границах которого расположены здание, сооружение, объект незавершенного строительства	32:02:0220604
5	Адрес здания, сооружения, объекта незавершенного строительства	Российская Федерация, Брянская область, муниципальный район Брянский, сельское поселение Снежское, поселок Путевка, гаражно-строительный кооп. Восход-2, строение 31
5.1	Сведения о местоположении здания, сооружения, объекта незавершенного строительства (при отсутствии адреса) в структурированном в соответствии с федеральной информационной адресной системой виде	-
5.2	Дополнительные сведения о местоположении	-
6	Иные сведения	-

3. Пояснения к сведениям об объекте недвижимости с кадастровым номером <u>32:02:0220604:419</u>

1. Сведения о характерных точках контура объекта недвижимости с кадастровым номером <u>32:02:0173514:53</u>								
Система координат <u>МСК-32</u>							Зона № <u>2</u>	
Обозначение характерных точек контура	Содержатся в Едином государственном реестре недвижимости			Определены в ходе выполнения комплексных кадастровых работ			Метод определения координат	Формулы, примененные для расчета средней квадратической погрешности определения координат характерных точек (Mt), с подставленными в такие формулы значениями и итоговые (вычисленные) значения Mt, м
	Координаты, м		Радиус, м	Координаты, м		Радиус, м		
	X	Y	R	X	Y	R		
1	2	3	4	5	6	7	8	9
н700	-	-	-	490782.30	2172676.53	-	спутн.	0.10
н690	-	-	-	490782.95	2172680.39	-	спутн.	0.10
н680	-	-	-	490776.48	2172682.06	-	спутн.	0.10
н710	-	-	-	490775.70	2172677.81	-	спутн.	0.10
н700	-	-	-	490782.30	2172676.53	-	спутн.	0.10
2. Сведения о характеристиках объекта недвижимости с кадастровым номером <u>32:02:0173514:53</u>								
№ п/п	Наименование характеристики		Значение характеристики					
1	2		3					
1	Вид объекта недвижимости		Здание					
2	Ранее присвоенный государственный учетный номер (инвентарный) здания, сооружения, объекта незавершенного строительства		-					
3	Кадастровый номер земельного участка (земельных участков), в границах которого (которых) расположены здание, сооружение, объект незавершенного строительства		32:02:0220604:307					
4	Уникальный учетный номер кадастрового квартала, в границах которого расположены здание, сооружение, объект незавершенного строительства		32:02:0220604					
5	Адрес здания, сооружения, объекта незавершенного строительства		Российская Федерация, Брянская область, муниципальный район Брянский, сельское поселение Снежское, поселок Путевка, гаражно-строительный кооп. Восход-2, строение 32					
5.1	Сведения о местоположении здания, сооружения, объекта незавершенного строительства (при отсутствии адреса) в структурированном в соответствии с федеральной информационной адресной системой виде		-					
5.2	Дополнительные сведения о местоположении		-					
6	Иные сведения		-					
3. Пояснения к сведениям об объекте недвижимости с кадастровым номером <u>32:02:0173514:53</u>								

1. Сведения о характерных точках контура объекта недвижимости с кадастровым номером <u>32:02:0220604:570</u>								
Система координат <u>МСК-32</u>							Зона № <u>2</u>	
Обозначение характерных точек контура	Содержатся в Едином государственном реестре недвижимости			Определены в ходе выполнения комплексных кадастровых работ			Метод определения координат	Формулы, примененные для расчета средней квадратической погрешности определения координат характерных точек (Mt), с подставленными в такие формулы значениями и итоговые (вычисленные) значения Mt, м
	Координаты, м		Радиус, м	Координаты, м		Радиус, м		
	X	Y	R	X	Y	R		
1	2	3	4	5	6	7	8	9
н760	-	-	-	490781.73	2172668.90	-	спутн.	0.10
н770	-	-	-	490782.54	2172673.17	-	спутн.	0.10
н720	-	-	-	490781.91	2172673.29	-	спутн.	0.10
н750	-	-	-	490776.06	2172674.40	-	спутн.	0.10
н740	-	-	-	490775.98	2172674.00	-	спутн.	0.10
н780	-	-	-	490775.25	2172670.13	-	спутн.	0.10
н760	-	-	-	490781.73	2172668.90	-	спутн.	0.10
2. Сведения о характеристиках объекта недвижимости с кадастровым номером <u>32:02:0220604:570</u>								
№ п/п	Наименование характеристики		Значение характеристики					
1	2		3					
1	Вид объекта недвижимости		Здание					
2	Ранее присвоенный государственный учетный номер (инвентарный) здания, сооружения, объекта незавершенного строительства		-					
3	Кадастровый номер земельного участка (земельных участков), в границах которого (которых) расположены здание, сооружение, объект незавершенного строительства		32:02:0220604:135					
4	Уникальный учетный номер кадастрового квартала, в границах которого расположены здание, сооружение, объект незавершенного строительства		32:02:0220604					
5	Адрес здания, сооружения, объекта незавершенного строительства		Российская Федерация, Брянская область, муниципальный район Брянский, сельское поселение Снежское, поселок Путевка, гаражно-строительный кооп. Восход-2, строение 34					
5.1	Сведения о местоположении здания, сооружения, объекта незавершенного строительства (при отсутствии адреса) в структурированном в соответствии с федеральной информационной адресной системой виде		-					
5.2	Дополнительные сведения о местоположении		-					
6	Иные сведения		-					
3. Пояснения к сведениям об объекте недвижимости с кадастровым номером <u>32:02:0220604:570</u>								

1. Сведения о характерных точках контура объекта недвижимости с кадастровым номером <u>32:02:0220604:484</u>								
Система координат <u>МСК-32</u>						Зона № <u>2</u>		
Обозначение характерных точек контура	Содержатся в Едином государственном реестре недвижимости			Определены в ходе выполнения комплексных кадастровых работ			Метод определения координат	Формулы, примененные для расчета средней квадратической погрешности определения координат характерных точек (Mt), с подставленными в такие формулы значениями и итоговые (вычисленные) значения Mt, м
	Координаты, м		Радиус, м	Координаты, м		Радиус, м		
	X	Y	R	X	Y	R		
1	2	3	4	5	6	7	8	9
н790	-	-	-	490780.93	2172664.90	-	спутн.	0.10
н760	-	-	-	490781.73	2172668.90	-	спутн.	0.10
н780	-	-	-	490775.25	2172670.13	-	спутн.	0.10
н800	-	-	-	490774.52	2172666.11	-	спутн.	0.10
н790	-	-	-	490780.93	2172664.90	-	спутн.	0.10
2. Сведения о характеристиках объекта недвижимости с кадастровым номером <u>32:02:0220604:484</u>								
№ п/п	Наименование характеристики		Значение характеристики					
1	2		3					
1	Вид объекта недвижимости		Здание					
2	Ранее присвоенный государственный учетный номер (инвентарный) здания, сооружения, объекта незавершенного строительства		-					
3	Кадастровый номер земельного участка (земельных участков), в границах которого (которых) расположены здание, сооружение, объект незавершенного строительства		32:02:0220604:27					
4	Уникальный учетный номер кадастрового квартала, в границах которого расположены здание, сооружение, объект незавершенного строительства		32:02:0220604					
5	Адрес здания, сооружения, объекта незавершенного строительства		Российская Федерация, Брянская область, муниципальный район Брянский, сельское поселение Снежское, поселок Путевка, гаражно-строительный кооп. Восход-2, строение 35					
5.1	Сведения о местоположении здания, сооружения, объекта незавершенного строительства (при отсутствии адреса) в структурированном в соответствии с федеральной информационной адресной системой виде		-					
5.2	Дополнительные сведения о местоположении		-					
6	Иные сведения		-					
3. Пояснения к сведениям об объекте недвижимости с кадастровым номером <u>32:02:0220604:484</u>								

1. Сведения о характерных точках контура объекта недвижимости с кадастровым номером <u>32:28:0031123:159</u>								
Система координат <u>МСК-32</u>							Зона № <u>2</u>	
Обозначение характерных точек контура	Содержатся в Едином государственном реестре недвижимости			Определены в ходе выполнения комплексных кадастровых работ			Метод определения координат	Формулы, примененные для расчета средней квадратической погрешности определения координат характерных точек (Mt), с подставленными в такие формулы значениями и итоговые (вычисленные) значения Mt, м
	Координаты, м		Радиус, м	Координаты, м		Радиус, м		
	X	Y	R	X	Y	R		
1	2	3	4	5	6	7	8	9
н83О	-	-	-	490778.95	2172656.77	-	спутн.	0.10
н81О	-	-	-	490779.88	2172660.66	-	спутн.	0.10
н82О	-	-	-	490773.66	2172661.91	-	спутн.	0.10
н84О	-	-	-	490772.77	2172658.18	-	спутн.	0.10
н83О	-	-	-	490778.95	2172656.77	-	спутн.	0.10
2. Сведения о характеристиках объекта недвижимости с кадастровым номером <u>32:28:0031123:159</u>								
№ п/п	Наименование характеристики		Значение характеристики					
1	2		3					
1	Вид объекта недвижимости		Здание					
2	Ранее присвоенный государственный учетный номер (инвентарный) здания, сооружения, объекта незавершенного строительства		-					
3	Кадастровый номер земельного участка (земельных участков), в границах которого (которых) расположены здание, сооружение, объект незавершенного строительства		32:02:0220604:138					
4	Уникальный учетный номер кадастрового квартала, в границах которого расположены здание, сооружение, объект незавершенного строительства		32:02:0220604					
5	Адрес здания, сооружения, объекта незавершенного строительства		Российская Федерация, Брянская область, муниципальный район Брянский, сельское поселение Снежское, поселок Путевка, гаражно-строительный кооп. Восход-2, строение 37					
5.1	Сведения о местоположении здания, сооружения, объекта незавершенного строительства (при отсутствии адреса) в структурированном в соответствии с федеральной информационной адресной системой виде		-					
5.2	Дополнительные сведения о местоположении		-					
6	Иные сведения		-					
3. Пояснения к сведениям об объекте недвижимости с кадастровым номером <u>32:28:0031123:159</u>								

1. Сведения о характерных точках контура объекта недвижимости с кадастровым номером <u>32:02:0220604:349</u>								
Система координат <u>МСК-32</u>							Зона № <u>2</u>	
Обозначение характерных точек контура	Содержатся в Едином государственном реестре недвижимости			Определены в ходе выполнения комплексных кадастровых работ			Метод определения координат	Формулы, примененные для расчета средней квадратической погрешности определения координат характерных точек (Mt), с подставленными в такие формулы значениями и итоговые (вычисленные) значения Mt, м
	Координаты, м		Радиус, м	Координаты, м		Радиус, м		
	X	Y	R	X	Y	R		
1	2	3	4	5	6	7	8	9
н850	-	-	-	490780.73	2172652.35	-	спутн.	0.10
н860	-	-	-	490781.44	2172656.26	-	спутн.	0.10
н830	-	-	-	490778.95	2172656.77	-	спутн.	0.10
н840	-	-	-	490772.77	2172658.18	-	спутн.	0.10
н870	-	-	-	490771.89	2172658.38	-	спутн.	0.10
н880	-	-	-	490771.16	2172654.31	-	спутн.	0.10
н850	-	-	-	490780.73	2172652.35	-	спутн.	0.10

2. Сведения о характеристиках объекта недвижимости с кадастровым номером <u>32:02:0220604:349</u>		
№ п/п	Наименование характеристики	Значение характеристики
1	2	3
1	Вид объекта недвижимости	Здание
2	Ранее присвоенный государственный учетный номер (инвентарный) здания, сооружения, объекта незавершенного строительства	-
3	Кадастровый номер земельного участка (земельных участков), в границах которого (которых) расположены здание, сооружение, объект незавершенного строительства	32:02:0220604:139
4	Уникальный учетный номер кадастрового квартала, в границах которого расположены здание, сооружение, объект незавершенного строительства	32:02:0220604
5	Адрес здания, сооружения, объекта незавершенного строительства	Российская Федерация, Брянская область, муниципальный район Брянский, сельское поселение Снежское, поселок Путевка, гаражно-строительный кооп. Восход-2, строение 38
5.1	Сведения о местоположении здания, сооружения, объекта незавершенного строительства (при отсутствии адреса) в структурированном в соответствии с федеральной информационной адресной системой виде	-
5.2	Дополнительные сведения о местоположении	-
6	Иные сведения	-

3. Пояснения к сведениям об объекте недвижимости с кадастровым номером <u>32:02:0220604:349</u>

1. Сведения о характерных точках контура объекта недвижимости с кадастровым номером <u>32:02:0220604:448</u>								
Система координат <u>МСК-32</u>						Зона № <u>2</u>		
Обозначение характерных точек контура	Содержатся в Едином государственном реестре недвижимости			Определены в ходе выполнения комплексных кадастровых работ			Метод определения координат	Формулы, примененные для расчета средней квадратической погрешности определения координат характерных точек (Mt), с подставленными в такие формулы значениями и итоговые (вычисленные) значения Mt, м
	Координаты, м		Радиус, м	Координаты, м		Радиус, м		
	X	Y	R	X	Y	R		
1	2	3	4	5	6	7	8	9
н890	-	-	-	490779.95	2172648.21	-	спутн.	0.10
н850	-	-	-	490780.73	2172652.35	-	спутн.	0.10
н880	-	-	-	490771.16	2172654.31	-	спутн.	0.10
н900	-	-	-	490770.45	2172650.32	-	спутн.	0.10
н910	-	-	-	490776.67	2172648.94	-	спутн.	0.10
н890	-	-	-	490779.95	2172648.21	-	спутн.	0.10
2. Сведения о характеристиках объекта недвижимости с кадастровым номером <u>32:02:0220604:448</u>								
№ п/п	Наименование характеристики		Значение характеристики					
1	2		3					
1	Вид объекта недвижимости		Здание					
2	Ранее присвоенный государственный учетный номер (инвентарный) здания, сооружения, объекта незавершенного строительства		-					
3	Кадастровый номер земельного участка (земельных участков), в границах которого (которых) расположены здание, сооружение, объект незавершенного строительства		32:02:0220604:140					
4	Уникальный учетный номер кадастрового квартала, в границах которого расположены здание, сооружение, объект незавершенного строительства		32:02:0220604					
5	Адрес здания, сооружения, объекта незавершенного строительства		Российская Федерация, Брянская область, муниципальный район Брянский, сельское поселение Снежское, поселок Путевка, гаражно-строительный кооп. Восход-2, строение 39					
5.1	Сведения о местоположении здания, сооружения, объекта незавершенного строительства (при отсутствии адреса) в структурированном в соответствии с федеральной информационной адресной системой виде		-					
5.2	Дополнительные сведения о местоположении		-					
6	Иные сведения		-					
3. Пояснения к сведениям об объекте недвижимости с кадастровым номером <u>32:02:0220604:448</u>								

1. Сведения о характерных точках контура объекта недвижимости с кадастровым номером <u>32:02:0220604:547</u>								
Система координат <u>МСК-32</u>							Зона № <u>2</u>	
Обозначение характерных точек контура	Содержатся в Едином государственном реестре недвижимости			Определены в ходе выполнения комплексных кадастровых работ			Метод определения координат	Формулы, примененные для расчета средней квадратической погрешности определения координат характерных точек (Mt), с подставленными в такие формулы значениями и итоговые (вычисленные) значения Mt, м
	Координаты, м		Радиус, м	Координаты, м		Радиус, м		
	X	Y	R	X	Y	R		
1	2	3	4	5	6	7	8	9
н92О	-	-	-	490775.82	2172644.97	-	спутн.	0.10
н91О	-	-	-	490776.67	2172648.94	-	спутн.	0.10
н90О	-	-	-	490770.45	2172650.32	-	спутн.	0.10
н93О	-	-	-	490769.55	2172646.28	-	спутн.	0.10
н92О	-	-	-	490775.82	2172644.97	-	спутн.	0.10

2. Сведения о характеристиках объекта недвижимости с кадастровым номером <u>32:02:0220604:547</u>		
№ п/п	Наименование характеристики	Значение характеристики
1	2	3
1	Вид объекта недвижимости	Здание
2	Ранее присвоенный государственный учетный номер (инвентарный) здания, сооружения, объекта незавершенного строительства	-
3	Кадастровый номер земельного участка (земельных участков), в границах которого (которых) расположены здание, сооружение, объект незавершенного строительства	32:02:0220604:141
4	Уникальный учетный номер кадастрового квартала, в границах которого расположены здание, сооружение, объект незавершенного строительства	32:02:0220604
5	Адрес здания, сооружения, объекта незавершенного строительства	Российская Федерация, Брянская область, муниципальный район Брянский, сельское поселение Снежское, поселок Путевка, гаражно-строительный кооп. Восход-2, строение 40
5.1	Сведения о местоположении здания, сооружения, объекта незавершенного строительства (при отсутствии адреса) в структурированном в соответствии с федеральной информационной адресной системой виде	-
5.2	Дополнительные сведения о местоположении	-
6	Иные сведения	-

3. Пояснения к сведениям об объекте недвижимости с кадастровым номером <u>32:02:0220604:547</u>

1. Сведения о характерных точках контура объекта недвижимости с кадастровым номером <u>32:02:0220604:479</u>								
Система координат <u>МСК-32</u>							Зона № <u>2</u>	
Обозначение характерных точек контура	Содержатся в Едином государственном реестре недвижимости			Определены в ходе выполнения комплексных кадастровых работ			Метод определения координат	Формулы, примененные для расчета средней квадратической погрешности определения координат характерных точек (Mt), с подставленными в такие формулы значениями и итоговые (вычисленные) значения Mt, м
	Координаты, м		Радиус, м	Координаты, м		Радиус, м		
	X	Y	R	X	Y	R		
1	2	3	4	5	6	7	8	9
н940	-	-	-	490775.02	2172641.16	-	спутн.	0.10
н920	-	-	-	490775.82	2172644.97	-	спутн.	0.10
н930	-	-	-	490769.55	2172646.28	-	спутн.	0.10
н950	-	-	-	490768.75	2172642.46	-	спутн.	0.10
н940	-	-	-	490775.02	2172641.16	-	спутн.	0.10
2. Сведения о характеристиках объекта недвижимости с кадастровым номером <u>32:02:0220604:479</u>								
№ п/п	Наименование характеристики		Значение характеристики					
1	2		3					
1	Вид объекта недвижимости		Здание					
2	Ранее присвоенный государственный учетный номер (инвентарный) здания, сооружения, объекта незавершенного строительства		-					
3	Кадастровый номер земельного участка (земельных участков), в границах которого (которых) расположены здание, сооружение, объект незавершенного строительства		32:02:0220604:30					
4	Уникальный учетный номер кадастрового квартала, в границах которого расположены здание, сооружение, объект незавершенного строительства		32:02:0220604					
5	Адрес здания, сооружения, объекта незавершенного строительства		Российская Федерация, Брянская область, муниципальный район Брянский, сельское поселение Снежское, поселок Путевка, гаражно-строительный кооп. Восход-2, строение 41					
5.1	Сведения о местоположении здания, сооружения, объекта незавершенного строительства (при отсутствии адреса) в структурированном в соответствии с федеральной информационной адресной системой виде		-					
5.2	Дополнительные сведения о местоположении		-					
6	Иные сведения		-					
3. Пояснения к сведениям об объекте недвижимости с кадастровым номером <u>32:02:0220604:479</u>								

1. Сведения о характерных точках контура объекта недвижимости с кадастровым номером <u>32:02:0220604:416</u>								
Система координат <u>МСК-32</u>						Зона № <u>2</u>		
Обозначение характерных точек контура	Содержатся в Едином государственном реестре недвижимости			Определены в ходе выполнения комплексных кадастровых работ			Метод определения координат	Формулы, примененные для расчета средней квадратической погрешности определения координат характерных точек (Mt), с подставленными в такие формулы значениями и итоговые (вычисленные) значения Mt, м
	Координаты, м		Радиус, м	Координаты, м		Радиус, м		
	X	Y	R	X	Y	R		
1	2	3	4	5	6	7	8	9
н96О	-	-	-	490777.52	2172636.33	-	спутн.	0.10
н97О	-	-	-	490778.31	2172640.47	-	спутн.	0.10
н94О	-	-	-	490775.02	2172641.16	-	спутн.	0.10
н95О	-	-	-	490768.75	2172642.46	-	спутн.	0.10
н98О	-	-	-	490768.04	2172638.22	-	спутн.	0.10
н96О	-	-	-	490777.52	2172636.33	-	спутн.	0.10
2. Сведения о характеристиках объекта недвижимости с кадастровым номером <u>32:02:0220604:416</u>								
№ п/п	Наименование характеристики		Значение характеристики					
1	2		3					
1	Вид объекта недвижимости		Здание					
2	Ранее присвоенный государственный учетный номер (инвентарный) здания, сооружения, объекта незавершенного строительства		-					
3	Кадастровый номер земельного участка (земельных участков), в границах которого (которых) расположены здание, сооружение, объект незавершенного строительства		32:02:0220604:142					
4	Уникальный учетный номер кадастрового квартала, в границах которого расположены здание, сооружение, объект незавершенного строительства		32:02:0220604					
5	Адрес здания, сооружения, объекта незавершенного строительства		Российская Федерация, Брянская область, муниципальный район Брянский, сельское поселение Снежское, поселок Путевка, гаражно-строительный кооп. Восход-2, строение 42					
5.1	Сведения о местоположении здания, сооружения, объекта незавершенного строительства (при отсутствии адреса) в структурированном в соответствии с федеральной информационной адресной системой виде		-					
5.2	Дополнительные сведения о местоположении		-					
6	Иные сведения		-					
3. Пояснения к сведениям об объекте недвижимости с кадастровым номером <u>32:02:0220604:416</u>								

1. Сведения о характерных точках контура объекта недвижимости с кадастровым номером <u>32:02:0220604:387</u>								
Система координат <u>МСК-32</u>						Зона № <u>2</u>		
Обозначение характерных точек контура	Содержатся в Едином государственном реестре недвижимости			Определены в ходе выполнения комплексных кадастровых работ			Метод определения координат	Формулы, примененные для расчета средней квадратической погрешности определения координат характерных точек (Mt), с подставленными в такие формулы значениями и итоговые (вычисленные) значения Mt, м
	Координаты, м		Радиус, м	Координаты, м		Радиус, м		
	X	Y	R	X	Y	R		
1	2	3	4	5	6	7	8	9
н990	-	-	-	490776.85	2172632.82	-	спутн.	0.10
н960	-	-	-	490777.52	2172636.33	-	спутн.	0.10
н980	-	-	-	490768.04	2172638.22	-	спутн.	0.10
н1000	-	-	-	490767.43	2172634.70	-	спутн.	0.10
н990	-	-	-	490776.85	2172632.82	-	спутн.	0.10

2. Сведения о характеристиках объекта недвижимости с кадастровым номером <u>32:02:0220604:387</u>		
№ п/п	Наименование характеристики	Значение характеристики
1	2	3
1	Вид объекта недвижимости	Здание
2	Ранее присвоенный государственный учетный номер (инвентарный) здания, сооружения, объекта незавершенного строительства	-
3	Кадастровый номер земельного участка (земельных участков), в границах которого (которых) расположены здание, сооружение, объект незавершенного строительства	32:02:0220604:82
4	Уникальный учетный номер кадастрового квартала, в границах которого расположены здание, сооружение, объект незавершенного строительства	32:02:0220604
5	Адрес здания, сооружения, объекта незавершенного строительства	Российская Федерация, Брянская область, муниципальный район Брянский, сельское поселение Снежское, поселок Путевка, гаражно-строительный кооп. Восход-2, строение 43
5.1	Сведения о местоположении здания, сооружения, объекта незавершенного строительства (при отсутствии адреса) в структурированном в соответствии с федеральной информационной адресной системой виде	-
5.2	Дополнительные сведения о местоположении	-
6	Иные сведения	-

3. Пояснения к сведениям об объекте недвижимости с кадастровым номером <u>32:02:0220604:387</u>

1. Сведения о характерных точках контура объекта недвижимости с кадастровым номером <u>32:02:0220604:453</u>								
Система координат <u>МСК-32</u>							Зона № <u>2</u>	
Обозначение характерных точек контура	Содержатся в Едином государственном реестре недвижимости			Определены в ходе выполнения комплексных кадастровых работ			Метод определения координат	Формулы, примененные для расчета средней квадратической погрешности определения координат характерных точек (Mt), с подставленными в такие формулы значениями и итоговые (вычисленные) значения Mt, м
	Координаты, м		Радиус, м	Координаты, м		Радиус, м		
	X	Y	R	X	Y	R		
1	2	3	4	5	6	7	8	9
101O	-	-	-	490776.03	2172628.54	-	спутн.	0.10
н99O	-	-	-	490776.85	2172632.82	-	спутн.	0.10
н100O	-	-	-	490767.43	2172634.70	-	спутн.	0.10
н102O	-	-	-	490766.39	2172630.88	-	спутн.	0.10
103O	-	-	-	490772.78	2172629.32	-	спутн.	0.10
101O	-	-	-	490776.03	2172628.54	-	спутн.	0.10
2. Сведения о характеристиках объекта недвижимости с кадастровым номером <u>32:02:0220604:453</u>								
№ п/п	Наименование характеристики		Значение характеристики					
1	2		3					
1	Вид объекта недвижимости		Здание					
2	Ранее присвоенный государственный учетный номер (инвентарный) здания, сооружения, объекта незавершенного строительства		-					
3	Кадастровый номер земельного участка (земельных участков), в границах которого (которых) расположены здание, сооружение, объект незавершенного строительства		32:02:0220604:143					
4	Уникальный учетный номер кадастрового квартала, в границах которого расположены здание, сооружение, объект незавершенного строительства		32:02:0220604					
5	Адрес здания, сооружения, объекта незавершенного строительства		Российская Федерация, Брянская область, муниципальный район Брянский, сельское поселение Снежское, поселок Путевка, гаражно-строительный кооп. Восход-2, строение 44					
5.1	Сведения о местоположении здания, сооружения, объекта незавершенного строительства (при отсутствии адреса) в структурированном в соответствии с федеральной информационной адресной системой виде		-					
5.2	Дополнительные сведения о местоположении		-					
6	Иные сведения		-					
3. Пояснения к сведениям об объекте недвижимости с кадастровым номером <u>32:02:0220604:453</u>								

1. Сведения о характерных точках контура объекта недвижимости с кадастровым номером <u>32:02:0220604:441</u>								
Система координат <u>МСК-32</u>						Зона № <u>2</u>		
Обозначение характерных точек контура	Содержатся в Едином государственном реестре недвижимости			Определены в ходе выполнения комплексных кадастровых работ			Метод определения координат	Формулы, примененные для расчета средней квадратической погрешности определения координат характерных точек (Mt), с подставленными в такие формулы значениями и итоговые (вычисленные) значения Mt, м
	Координаты, м		Радиус, м	Координаты, м		Радиус, м		
	X	Y	R	X	Y	R		
1	2	3	4	5	6	7	8	9
104O	-	-	-	490771.68	2172625.57	-	спутн.	0.10
103O	-	-	-	490772.78	2172629.32	-	спутн.	0.10
n102O	-	-	-	490766.39	2172630.88	-	спутн.	0.10
n105O	-	-	-	490765.41	2172626.97	-	спутн.	0.10
106O	-	-	-	490765.84	2172626.86	-	спутн.	0.10
104O	-	-	-	490771.68	2172625.57	-	спутн.	0.10
2. Сведения о характеристиках объекта недвижимости с кадастровым номером <u>32:02:0220604:441</u>								
№ п/п	Наименование характеристики		Значение характеристики					
1	2		3					
1	Вид объекта недвижимости		Здание					
2	Ранее присвоенный государственный учетный номер (инвентарный) здания, сооружения, объекта незавершенного строительства		-					
3	Кадастровый номер земельного участка (земельных участков), в границах которого (которых) расположены здание, сооружение, объект незавершенного строительства		32:02:0220604:144					
4	Уникальный учетный номер кадастрового квартала, в границах которого расположены здание, сооружение, объект незавершенного строительства		32:02:0220604					
5	Адрес здания, сооружения, объекта незавершенного строительства		Российская Федерация, Брянская область, муниципальный район Брянский, сельское поселение Снежское, поселок Путевка, гаражно-строительный кооп. Восход-2, строение 45					
5.1	Сведения о местоположении здания, сооружения, объекта незавершенного строительства (при отсутствии адреса) в структурированном в соответствии с федеральной информационной адресной системой виде		-					
5.2	Дополнительные сведения о местоположении		-					
6	Иные сведения		-					
3. Пояснения к сведениям об объекте недвижимости с кадастровым номером <u>32:02:0220604:441</u>								

1. Сведения о характерных точках контура объекта недвижимости с кадастровым номером <u>32:02:0220604:325</u>								
Система координат <u>МСК-32</u>						Зона № <u>2</u>		
Обозначение характерных точек контура	Содержатся в Едином государственном реестре недвижимости			Определены в ходе выполнения комплексных кадастровых работ			Метод определения координат	Формулы, примененные для расчета средней квадратической погрешности определения координат характерных точек (Mt), с подставленными в такие формулы значениями и итоговые (вычисленные) значения Mt, м
	Координаты, м		Радиус, м	Координаты, м		Радиус, м		
	X	Y	R	X	Y	R		
1	2	3	4	5	6	7	8	9
н107О	-	-	-	490773.97	2172617.62	-	спутн.	0.10
108О	-	-	-	490774.14	2172618.68	-	спутн.	0.10
109О	-	-	-	490774.70	2172621.75	-	спутн.	0.10
н110О	-	-	-	490765.44	2172623.34	-	спутн.	0.10
н111О	-	-	-	490764.75	2172619.20	-	спутн.	0.10
н107О	-	-	-	490773.97	2172617.62	-	спутн.	0.10
2. Сведения о характеристиках объекта недвижимости с кадастровым номером <u>32:02:0220604:325</u>								
№ п/п	Наименование характеристики		Значение характеристики					
1	2		3					
1	Вид объекта недвижимости		Здание					
2	Ранее присвоенный государственный учетный номер (инвентарный) здания, сооружения, объекта незавершенного строительства		-					
3	Кадастровый номер земельного участка (земельных участков), в границах которого (которых) расположены здание, сооружение, объект незавершенного строительства		32:02:0220604:41					
4	Уникальный учетный номер кадастрового квартала, в границах которого расположены здание, сооружение, объект незавершенного строительства		32:02:0220604					
5	Адрес здания, сооружения, объекта незавершенного строительства		Российская Федерация, Брянская область, муниципальный район Брянский, сельское поселение Снежское, поселок Путевка, гаражно-строительный кооп. Восход-2, строение 47					
5.1	Сведения о местоположении здания, сооружения, объекта незавершенного строительства (при отсутствии адреса) в структурированном в соответствии с федеральной информационной адресной системой виде		-					
5.2	Дополнительные сведения о местоположении		-					
6	Иные сведения		-					
3. Пояснения к сведениям об объекте недвижимости с кадастровым номером <u>32:02:0220604:325</u>								

1. Сведения о характерных точках контура объекта недвижимости с кадастровым номером <u>32:02:0220604:402</u>								
Система координат <u>МСК-32</u>							Зона № <u>2</u>	
Обозначение характерных точек контура	Содержатся в Едином государственном реестре недвижимости			Определены в ходе выполнения комплексных кадастровых работ			Метод определения координат	Формулы, примененные для расчета средней квадратической погрешности определения координат характерных точек (Mt), с подставленными в такие формулы значениями и итоговые (вычисленные) значения Mt, м
	Координаты, м		Радиус, м	Координаты, м		Радиус, м		
	X	Y	R	X	Y	R		
1	2	3	4	5	6	7	8	9
н1120	-	-	-	490773.25	2172613.22	-	спутн.	0.10
н1070	-	-	-	490773.97	2172617.62	-	спутн.	0.10
н1110	-	-	-	490764.75	2172619.20	-	спутн.	0.10
н1130	-	-	-	490763.96	2172614.81	-	спутн.	0.10
н1120	-	-	-	490773.25	2172613.22	-	спутн.	0.10

2. Сведения о характеристиках объекта недвижимости с кадастровым номером <u>32:02:0220604:402</u>		
№ п/п	Наименование характеристики	Значение характеристики
1	2	3
1	Вид объекта недвижимости	Здание
2	Ранее присвоенный государственный учетный номер (инвентарный) здания, сооружения, объекта незавершенного строительства	-
3	Кадастровый номер земельного участка (земельных участков), в границах которого (которых) расположены здание, сооружение, объект незавершенного строительства	32:02:0220604:145
4	Уникальный учетный номер кадастрового квартала, в границах которого расположены здание, сооружение, объект незавершенного строительства	32:02:0220604
5	Адрес здания, сооружения, объекта незавершенного строительства	Российская Федерация, Брянская область, муниципальный район Брянский, сельское поселение Снежское, поселок Путевка, гаражно-строительный кооп. Восход-2, строение 48
5.1	Сведения о местоположении здания, сооружения, объекта незавершенного строительства (при отсутствии адреса) в структурированном в соответствии с федеральной информационной адресной системой виде	-
5.2	Дополнительные сведения о местоположении	-
6	Иные сведения	-

3. Пояснения к сведениям об объекте недвижимости с кадастровым номером <u>32:02:0220604:402</u>

1. Сведения о характерных точках контура объекта недвижимости с кадастровым номером <u>32:02:0220304:20</u>								
Система координат <u>МСК-32</u>							Зона № <u>2</u>	
Обозначение характерных точек контура	Содержатся в Едином государственном реестре недвижимости			Определены в ходе выполнения комплексных кадастровых работ			Метод определения координат	Формулы, примененные для расчета средней квадратической погрешности определения координат характерных точек (Mt), с подставленными в такие формулы значениями и итоговые (вычисленные) значения Mt, м
	Координаты, м		Радиус, м	Координаты, м		Радиус, м		
	X	Y	R	X	Y	R		
1	2	3	4	5	6	7	8	9
н1140	-	-	-	490772.49	2172608.53	-	спутн.	0.10
н1120	-	-	-	490773.25	2172613.22	-	спутн.	0.10
н1130	-	-	-	490763.96	2172614.81	-	спутн.	0.10
н1150	-	-	-	490763.01	2172609.78	-	спутн.	0.10
н1160	-	-	-	490772.28	2172608.56	-	спутн.	0.10
н1140	-	-	-	490772.49	2172608.53	-	спутн.	0.10
2. Сведения о характеристиках объекта недвижимости с кадастровым номером <u>32:02:0220304:20</u>								
№ п/п	Наименование характеристики			Значение характеристики				
1	2			3				
1	Вид объекта недвижимости			Здание				
2	Ранее присвоенный государственный учетный номер (инвентарный) здания, сооружения, объекта незавершенного строительства			-				
3	Кадастровый номер земельного участка (земельных участков), в границах которого (которых) расположены здание, сооружение, объект незавершенного строительства			32:02:0220604:146				
4	Уникальный учетный номер кадастрового квартала, в границах которого расположены здание, сооружение, объект незавершенного строительства			32:02:0220604				
5	Адрес здания, сооружения, объекта незавершенного строительства			Российская Федерация, Брянская область, муниципальный район Брянский, сельское поселение Снежское, поселок Путевка, гаражно-строительный кооп. Восход-2, строение 49				
5.1	Сведения о местоположении здания, сооружения, объекта незавершенного строительства (при отсутствии адреса) в структурированном в соответствии с федеральной информационной адресной системой виде			-				
5.2	Дополнительные сведения о местоположении			-				
6	Иные сведения			-				
3. Пояснения к сведениям об объекте недвижимости с кадастровым номером <u>32:02:0220304:20</u>								

1. Сведения о характерных точках контура объекта недвижимости с кадастровым номером <u>32:02:0220604:392</u>								
Система координат <u>МСК-32</u>						Зона № <u>2</u>		
Обозначение характерных точек контура	Содержатся в Едином государственном реестре недвижимости			Определены в ходе выполнения комплексных кадастровых работ			Метод определения координат	Формулы, примененные для расчета средней квадратической погрешности определения координат характерных точек (Mt), с подставленными в такие формулы значениями и итоговые (вычисленные) значения Mt, м
	Координаты, м		Радиус, м	Координаты, м		Радиус, м		
	X	Y	R	X	Y	R		
1	2	3	4	5	6	7	8	9
н1190	-	-	-	490771.05	2172599.55	-	спутн.	0.10
н1200	-	-	-	490771.72	2172603.82	-	спутн.	0.10
н1170	-	-	-	490771.51	2172603.85	-	спутн.	0.10
н1180	-	-	-	490762.09	2172605.45	-	спутн.	0.10
н1210	-	-	-	490761.24	2172601.22	-	спутн.	0.10
н1190	-	-	-	490771.05	2172599.55	-	спутн.	0.10
2. Сведения о характеристиках объекта недвижимости с кадастровым номером <u>32:02:0220604:392</u>								
№ п/п	Наименование характеристики		Значение характеристики					
1	2		3					
1	Вид объекта недвижимости		Здание					
2	Ранее присвоенный государственный учетный номер (инвентарный) здания, сооружения, объекта незавершенного строительства		-					
3	Кадастровый номер земельного участка (земельных участков), в границах которого (которых) расположены здание, сооружение, объект незавершенного строительства		32:02:0220604:81					
4	Уникальный учетный номер кадастрового квартала, в границах которого расположены здание, сооружение, объект незавершенного строительства		32:02:0220604					
5	Адрес здания, сооружения, объекта незавершенного строительства		Российская Федерация, Брянская область, муниципальный район Брянский, сельское поселение Снежское, поселок Путевка, гаражно-строительный кооп. Восход-2, строение 51					
5.1	Сведения о местоположении здания, сооружения, объекта незавершенного строительства (при отсутствии адреса) в структурированном в соответствии с федеральной информационной адресной системой виде		-					
5.2	Дополнительные сведения о местоположении		-					
6	Иные сведения		-					
3. Пояснения к сведениям об объекте недвижимости с кадастровым номером <u>32:02:0220604:392</u>								

1. Сведения о характерных точках контура объекта недвижимости с кадастровым номером <u>32:02:0220604:572</u>								
Система координат <u>МСК-32</u>							Зона № <u>2</u>	
Обозначение характерных точек контура	Содержатся в Едином государственном реестре недвижимости			Определены в ходе выполнения комплексных кадастровых работ			Метод определения координат	Формулы, примененные для расчета средней квадратической погрешности определения координат характерных точек (Mt), с подставленными в такие формулы значениями и итоговые (вычисленные) значения Mt, м
	Координаты, м		Радиус, м	Координаты, м		Радиус, м		
	X	Y	R	X	Y	R		
1	2	3	4	5	6	7	8	9
н1220	-	-	-	490770.45	2172595.70	-	спутн.	0.10
н1190	-	-	-	490771.05	2172599.55	-	спутн.	0.10
н1210	-	-	-	490761.24	2172601.22	-	спутн.	0.10
н1230	-	-	-	490760.46	2172597.24	-	спутн.	0.10
н1220	-	-	-	490770.45	2172595.70	-	спутн.	0.10

2. Сведения о характеристиках объекта недвижимости с кадастровым номером <u>32:02:0220604:572</u>		
№ п/п	Наименование характеристики	Значение характеристики
1	2	3
1	Вид объекта недвижимости	Здание
2	Ранее присвоенный государственный учетный номер (инвентарный) здания, сооружения, объекта незавершенного строительства	-
3	Кадастровый номер земельного участка (земельных участков), в границах которого (которых) расположены здание, сооружение, объект незавершенного строительства	32:02:0220604:148
4	Уникальный учетный номер кадастрового квартала, в границах которого расположены здание, сооружение, объект незавершенного строительства	32:02:0220604
5	Адрес здания, сооружения, объекта незавершенного строительства	Российская Федерация, Брянская область, муниципальный район Брянский, сельское поселение Снежское, поселок Путевка, гаражно-строительный кооп. Восход-2, строение 52
5.1	Сведения о местоположении здания, сооружения, объекта незавершенного строительства (при отсутствии адреса) в структурированном в соответствии с федеральной информационной адресной системой виде	-
5.2	Дополнительные сведения о местоположении	-
6	Иные сведения	-

3. Пояснения к сведениям об объекте недвижимости с кадастровым номером <u>32:02:0220604:572</u>

1. Сведения о характерных точках контура объекта недвижимости с кадастровым номером <u>32:02:0220604:519</u>								
Система координат <u>МСК-32</u>						Зона № <u>2</u>		
Обозначение характерных точек контура	Содержатся в Едином государственном реестре недвижимости			Определены в ходе выполнения комплексных кадастровых работ			Метод определения координат	Формулы, примененные для расчета средней квадратической погрешности определения координат характерных точек (Mt), с подставленными в такие формулы значениями и итоговые (вычисленные) значения Mt, м
	Координаты, м		Радиус, м	Координаты, м		Радиус, м		
	X	Y	R	X	Y	R		
1	2	3	4	5	6	7	8	9
н1240	-	-	-	490769.94	2172592.42	-	спутн.	0.10
н1220	-	-	-	490770.45	2172595.70	-	спутн.	0.10
н1230	-	-	-	490760.46	2172597.24	-	спутн.	0.10
н1250	-	-	-	490759.01	2172597.46	-	спутн.	0.10
н1260	-	-	-	490758.62	2172593.52	-	спутн.	0.10
н1240	-	-	-	490769.94	2172592.42	-	спутн.	0.10
2. Сведения о характеристиках объекта недвижимости с кадастровым номером <u>32:02:0220604:519</u>								
№ п/п	Наименование характеристики		Значение характеристики					
1	2		3					
1	Вид объекта недвижимости		Здание					
2	Ранее присвоенный государственный учетный номер (инвентарный) здания, сооружения, объекта незавершенного строительства		-					
3	Кадастровый номер земельного участка (земельных участков), в границах которого (которых) расположены здание, сооружение, объект незавершенного строительства		32:02:0220604:149					
4	Уникальный учетный номер кадастрового квартала, в границах которого расположены здание, сооружение, объект незавершенного строительства		32:02:0220604					
5	Адрес здания, сооружения, объекта незавершенного строительства		Российская Федерация, Брянская область, муниципальный район Брянский, сельское поселение Снежское, поселок Путевка, гаражно-строительный кооп. Восход-2, строение 53					
5.1	Сведения о местоположении здания, сооружения, объекта незавершенного строительства (при отсутствии адреса) в структурированном в соответствии с федеральной информационной адресной системой виде		-					
5.2	Дополнительные сведения о местоположении		-					
6	Иные сведения		-					
3. Пояснения к сведениям об объекте недвижимости с кадастровым номером <u>32:02:0220604:519</u>								

1. Сведения о характерных точках контура объекта недвижимости с кадастровым номером <u>32:02:0220604:450</u>								
Система координат <u>МСК-32</u>						Зона № <u>2</u>		
Обозначение характерных точек контура	Содержатся в Едином государственном реестре недвижимости			Определены в ходе выполнения комплексных кадастровых работ			Метод определения координат	Формулы, примененные для расчета средней квадратической погрешности определения координат характерных точек (Mt), с подставленными в такие формулы значениями и итоговые (вычисленные) значения Mt, м
	Координаты, м		Радиус, м	Координаты, м		Радиус, м		
	X	Y	R	X	Y	R		
1	2	3	4	5	6	7	8	9
н1270	-	-	-	490769.28	2172588.19	-	спутн.	0.10
н1240	-	-	-	490769.94	2172592.42	-	спутн.	0.10
н1260	-	-	-	490758.62	2172593.52	-	спутн.	0.10
н1280	-	-	-	490758.34	2172588.63	-	спутн.	0.10
н1290	-	-	-	490764.84	2172588.62	-	спутн.	0.10
н1270	-	-	-	490769.28	2172588.19	-	спутн.	0.10
2. Сведения о характеристиках объекта недвижимости с кадастровым номером <u>32:02:0220604:450</u>								
№ п/п	Наименование характеристики		Значение характеристики					
1	2		3					
1	Вид объекта недвижимости		Здание					
2	Ранее присвоенный государственный учетный номер (инвентарный) здания, сооружения, объекта незавершенного строительства		-					
3	Кадастровый номер земельного участка (земельных участков), в границах которого (которых) расположены здание, сооружение, объект незавершенного строительства		32:02:0220604:86					
4	Уникальный учетный номер кадастрового квартала, в границах которого расположены здание, сооружение, объект незавершенного строительства		32:02:0220604					
5	Адрес здания, сооружения, объекта незавершенного строительства		Российская Федерация, Брянская область, муниципальный район Брянский, сельское поселение Снежское, поселок Путевка, гаражно-строительный кооп. Восход-2, строение 54					
5.1	Сведения о местоположении здания, сооружения, объекта незавершенного строительства (при отсутствии адреса) в структурированном в соответствии с федеральной информационной адресной системой виде		-					
5.2	Дополнительные сведения о местоположении		-					
6	Иные сведения		-					
3. Пояснения к сведениям об объекте недвижимости с кадастровым номером <u>32:02:0220604:450</u>								

1. Сведения о характерных точках контура объекта недвижимости с кадастровым номером <u>32:02:0220604:326</u>								
Система координат <u>МСК-32</u>							Зона № <u>2</u>	
Обозначение характерных точек контура	Содержатся в Едином государственном реестре недвижимости			Определены в ходе выполнения комплексных кадастровых работ			Метод определения координат	Формулы, примененные для расчета средней квадратической погрешности определения координат характерных точек (Mt), с подставленными в такие формулы значениями и итоговые (вычисленные) значения Mt, м
	Координаты, м		Радиус, м	Координаты, м		Радиус, м		
	X	Y	R	X	Y	R		
1	2	3	4	5	6	7	8	9
н1300	-	-	-	490766.30	2172580.85	-	спутн.	0.10
н1310	-	-	-	490766.48	2172584.73	-	спутн.	0.10
н1320	-	-	-	490758.34	2172584.73	-	спутн.	0.10
н1330	-	-	-	490758.57	2172580.79	-	спутн.	0.10
н1340	-	-	-	490764.89	2172581.13	-	спутн.	0.10
н1350	-	-	-	490764.91	2172580.79	-	спутн.	0.10
н1300	-	-	-	490766.30	2172580.85	-	спутн.	0.10

2. Сведения о характеристиках объекта недвижимости с кадастровым номером <u>32:02:0220604:326</u>		
№ п/п	Наименование характеристики	Значение характеристики
1	2	3
1	Вид объекта недвижимости	Здание
2	Ранее присвоенный государственный учетный номер (инвентарный) здания, сооружения, объекта незавершенного строительства	-
3	Кадастровый номер земельного участка (земельных участков), в границах которого (которых) расположены здание, сооружение, объект незавершенного строительства	32:02:0220604:34
4	Уникальный учетный номер кадастрового квартала, в границах которого расположены здание, сооружение, объект незавершенного строительства	32:02:0220604
5	Адрес здания, сооружения, объекта незавершенного строительства	Российская Федерация, Брянская область, муниципальный район Брянский, сельское поселение Снежское, поселок Путевка, гаражно-строительный кооп. Восход-2, строение 56
5.1	Сведения о местоположении здания, сооружения, объекта незавершенного строительства (при отсутствии адреса) в структурированном в соответствии с федеральной информационной адресной системой виде	-
5.2	Дополнительные сведения о местоположении	-
6	Иные сведения	-

3. Пояснения к сведениям об объекте недвижимости с кадастровым номером <u>32:02:0220604:326</u>

1. Сведения о характерных точках контура объекта недвижимости с кадастровым номером <u>32:02:0220604:389</u>								
Система координат <u>МСК-32</u>						Зона № <u>2</u>		
Обозначение характерных точек контура	Содержатся в Едином государственном реестре недвижимости			Определены в ходе выполнения комплексных кадастровых работ			Метод определения координат	Формулы, примененные для расчета средней квадратической погрешности определения координат характерных точек (Mt), с подставленными в такие формулы значениями и итоговые (вычисленные) значения Mt, м
	Координаты, м		Радиус, м	Координаты, м		Радиус, м		
	X	Y	R	X	Y	R		
1	2	3	4	5	6	7	8	9
1360	-	-	-	490768.66	2172577.36	-	спутн.	0.10
н1370	-	-	-	490768.76	2172578.57	-	спутн.	0.10
н1380	-	-	-	490768.85	2172580.96	-	спутн.	0.10
н1300	-	-	-	490766.30	2172580.85	-	спутн.	0.10
н1350	-	-	-	490764.91	2172580.79	-	спутн.	0.10
н1340	-	-	-	490764.89	2172581.13	-	спутн.	0.10
н1330	-	-	-	490758.57	2172580.79	-	спутн.	0.10
1390	-	-	-	490758.68	2172576.98	-	спутн.	0.10
1360	-	-	-	490768.66	2172577.36	-	спутн.	0.10

2. Сведения о характеристиках объекта недвижимости с кадастровым номером <u>32:02:0220604:389</u>		
№ п/п	Наименование характеристики	Значение характеристики
1	2	3
1	Вид объекта недвижимости	Здание
2	Ранее присвоенный государственный учетный номер (инвентарный) здания, сооружения, объекта незавершенного строительства	-
3	Кадастровый номер земельного участка (земельных участков), в границах которого (которых) расположены здание, сооружение, объект незавершенного строительства	32:02:0220604:150
4	Уникальный учетный номер кадастрового квартала, в границах которого расположены здание, сооружение, объект незавершенного строительства	32:02:0220604
5	Адрес здания, сооружения, объекта незавершенного строительства	Российская Федерация, Брянская область, муниципальный район Брянский, сельское поселение Снежское, поселок Путевка, гаражно-строительный кооп. Восход-2, строение 57
5.1	Сведения о местоположении здания, сооружения, объекта незавершенного строительства (при отсутствии адреса) в структурированном в соответствии с федеральной информационной адресной системой виде	-
5.2	Дополнительные сведения о местоположении	-
6	Иные сведения	-

3. Пояснения к сведениям об объекте недвижимости с кадастровым номером <u>32:02:0220604:389</u>

1. Сведения о характерных точках контура объекта недвижимости с кадастровым номером <u>32:02:0220604:464</u>								
Система координат <u>МСК-32</u>							Зона № <u>2</u>	
Обозначение характерных точек контура	Содержатся в Едином государственном реестре недвижимости			Определены в ходе выполнения комплексных кадастровых работ			Метод определения координат	Формулы, примененные для расчета средней квадратической погрешности определения координат характерных точек (Mt), с подставленными в такие формулы значениями и итоговые (вычисленные) значения Mt, м
	Координаты, м		Радиус, м	Координаты, м		Радиус, м		
	X	Y	R	X	Y	R		
1	2	3	4	5	6	7	8	9
н1400	-	-	-	490767.98	2172545.61	-	спутн.	0.10
н1410	-	-	-	490767.89	2172546.32	-	спутн.	0.10
н1420	-	-	-	490768.22	2172546.36	-	спутн.	0.10
н1430	-	-	-	490767.83	2172549.54	-	спутн.	0.10
н1440	-	-	-	490759.42	2172548.66	-	спутн.	0.10
н1450	-	-	-	490759.83	2172544.76	-	спутн.	0.10
н1400	-	-	-	490767.98	2172545.61	-	спутн.	0.10

2. Сведения о характеристиках объекта недвижимости с кадастровым номером <u>32:02:0220604:464</u>		
№ п/п	Наименование характеристики	Значение характеристики
1	2	3
1	Вид объекта недвижимости	Здание
2	Ранее присвоенный государственный учетный номер (инвентарный) здания, сооружения, объекта незавершенного строительства	-
3	Кадастровый номер земельного участка (земельных участков), в границах которого (которых) расположены здание, сооружение, объект незавершенного строительства	32:02:0220604:156
4	Уникальный учетный номер кадастрового квартала, в границах которого расположены здание, сооружение, объект незавершенного строительства	32:02:0220604
5	Адрес здания, сооружения, объекта незавершенного строительства	Российская Федерация, Брянская область, муниципальный район Брянский, сельское поселение Снежское, поселок Путевка, гаражно-строительный кооп. Восход-2, строение 65
5.1	Сведения о местоположении здания, сооружения, объекта незавершенного строительства (при отсутствии адреса) в структурированном в соответствии с федеральной информационной адресной системой виде	-
5.2	Дополнительные сведения о местоположении	-
6	Иные сведения	-

3. Пояснения к сведениям об объекте недвижимости с кадастровым номером <u>32:02:0220604:464</u>

1. Сведения о характерных точках контура объекта недвижимости с кадастровым номером <u>32:02:0220604:500</u>								
Система координат <u>МСК-32</u>						Зона № <u>2</u>		
Обозначение характерных точек контура	Содержатся в Едином государственном реестре недвижимости			Определены в ходе выполнения комплексных кадастровых работ			Метод определения координат	Формулы, примененные для расчета средней квадратической погрешности определения координат характерных точек (Mt), с подставленными в такие формулы значениями и итоговые (вычисленные) значения Mt, м
	Координаты, м		Радиус, м	Координаты, м		Радиус, м		
	X	Y	R	X	Y	R		
1	2	3	4	5	6	7	8	9
н1460	-	-	-	490768.45	2172541.80	-	спутн.	0.10
н1400	-	-	-	490767.98	2172545.61	-	спутн.	0.10
н1450	-	-	-	490759.83	2172544.76	-	спутн.	0.10
н1470	-	-	-	490760.24	2172540.92	-	спутн.	0.10
н1460	-	-	-	490768.45	2172541.80	-	спутн.	0.10

2. Сведения о характеристиках объекта недвижимости с кадастровым номером <u>32:02:0220604:500</u>		
№ п/п	Наименование характеристики	Значение характеристики
1	2	3
1	Вид объекта недвижимости	Здание
2	Ранее присвоенный государственный учетный номер (инвентарный) здания, сооружения, объекта незавершенного строительства	-
3	Кадастровый номер земельного участка (земельных участков), в границах которого (которых) расположены здание, сооружение, объект незавершенного строительства	32:02:0220604:312
4	Уникальный учетный номер кадастрового квартала, в границах которого расположены здание, сооружение, объект незавершенного строительства	32:02:0220604
5	Адрес здания, сооружения, объекта незавершенного строительства	Российская Федерация, Брянская область, муниципальный район Брянский, сельское поселение Снежское, поселок Путевка, гаражно-строительный кооп. Восход-2, строение 66
5.1	Сведения о местоположении здания, сооружения, объекта незавершенного строительства (при отсутствии адреса) в структурированном в соответствии с федеральной информационной адресной системой виде	-
5.2	Дополнительные сведения о местоположении	-
6	Иные сведения	-

3. Пояснения к сведениям об объекте недвижимости с кадастровым номером <u>32:02:0220604:500</u>

1. Сведения о характерных точках контура объекта недвижимости с кадастровым номером <u>32:02:0220604:556</u>								
Система координат <u>МСК-32</u>							Зона № <u>2</u>	
Обозначение характерных точек контура	Содержатся в Едином государственном реестре недвижимости			Определены в ходе выполнения комплексных кадастровых работ			Метод определения координат	Формулы, примененные для расчета средней квадратической погрешности определения координат характерных точек (Mt), с подставленными в такие формулы значениями и итоговые (вычисленные) значения Mt, м
	Координаты, м		Радиус, м	Координаты, м		Радиус, м		
	X	Y	R	X	Y	R		
1	2	3	4	5	6	7	8	9
н1480	-	-	-	490769.34	2172537.61	-	спутн.	0.10
н1490	-	-	-	490768.84	2172541.84	-	спутн.	0.10
н1460	-	-	-	490768.45	2172541.80	-	спутн.	0.10
н1470	-	-	-	490760.24	2172540.92	-	спутн.	0.10
н1500	-	-	-	490760.74	2172536.69	-	спутн.	0.10
н1510	-	-	-	490769.17	2172537.59	-	спутн.	0.10
н1480	-	-	-	490769.34	2172537.61	-	спутн.	0.10

2. Сведения о характеристиках объекта недвижимости с кадастровым номером <u>32:02:0220604:556</u>		
№ п/п	Наименование характеристики	Значение характеристики
1	2	3
1	Вид объекта недвижимости	Здание
2	Ранее присвоенный государственный учетный номер (инвентарный) здания, сооружения, объекта незавершенного строительства	-
3	Кадастровый номер земельного участка (земельных участков), в границах которого (которых) расположены здание, сооружение, объект незавершенного строительства	32:02:0220604:66
4	Уникальный учетный номер кадастрового квартала, в границах которого расположены здание, сооружение, объект незавершенного строительства	32:02:0220604
5	Адрес здания, сооружения, объекта незавершенного строительства	Российская Федерация, Брянская область, муниципальный район Брянский, сельское поселение Снежское, поселок Путевка, гаражно-строительный кооп. Восход-2, строение 67
5.1	Сведения о местоположении здания, сооружения, объекта незавершенного строительства (при отсутствии адреса) в структурированном в соответствии с федеральной информационной адресной системой виде	-
5.2	Дополнительные сведения о местоположении	-
6	Иные сведения	-

3. Пояснения к сведениям об объекте недвижимости с кадастровым номером <u>32:02:0220604:556</u>

1. Сведения о характерных точках контура объекта недвижимости с кадастровым номером <u>32:02:0220604:520</u>								
Система координат <u>МСК-32</u>							Зона № <u>2</u>	
Обозначение характерных точек контура	Содержатся в Едином государственном реестре недвижимости			Определены в ходе выполнения комплексных кадастровых работ			Метод определения координат	Формулы, примененные для расчета средней квадратической погрешности определения координат характерных точек (Mt), с подставленными в такие формулы значениями и итоговые (вычисленные) значения Mt, м
	Координаты, м		Радиус, м	Координаты, м		Радиус, м		
	X	Y	R	X	Y	R		
1	2	3	4	5	6	7	8	9
н1520	-	-	-	490769.65	2172533.59	-	спутн.	0.10
н1510	-	-	-	490769.17	2172537.59	-	спутн.	0.10
н1500	-	-	-	490760.74	2172536.69	-	спутн.	0.10
н1530	-	-	-	490761.30	2172532.63	-	спутн.	0.10
н1540	-	-	-	490761.48	2172532.65	-	спутн.	0.10
н1550	-	-	-	490767.24	2172533.31	-	спутн.	0.10
н1520	-	-	-	490769.65	2172533.59	-	спутн.	0.10

2. Сведения о характеристиках объекта недвижимости с кадастровым номером <u>32:02:0220604:520</u>		
№ п/п	Наименование характеристики	Значение характеристики
1	2	3
1	Вид объекта недвижимости	Здание
2	Ранее присвоенный государственный учетный номер (инвентарный) здания, сооружения, объекта незавершенного строительства	-
3	Кадастровый номер земельного участка (земельных участков), в границах которого (которых) расположены здание, сооружение, объект незавершенного строительства	32:02:0220604:45
4	Уникальный учетный номер кадастрового квартала, в границах которого расположены здание, сооружение, объект незавершенного строительства	32:02:0220604
5	Адрес здания, сооружения, объекта незавершенного строительства	Российская Федерация, Брянская область, муниципальный район Брянский, сельское поселение Снежское, поселок Путевка, гаражно-строительный кооп. Восход-2, строение 68
5.1	Сведения о местоположении здания, сооружения, объекта незавершенного строительства (при отсутствии адреса) в структурированном в соответствии с федеральной информационной адресной системой виде	-
5.2	Дополнительные сведения о местоположении	-
6	Иные сведения	-

3. Пояснения к сведениям об объекте недвижимости с кадастровым номером <u>32:02:0220604:520</u>

1. Сведения о характерных точках контура объекта недвижимости с кадастровым номером <u>32:02:0220604:391</u>								
Система координат <u>МСК-32</u>						Зона № <u>2</u>		
Обозначение характерных точек контура	Содержатся в Едином государственном реестре недвижимости			Определены в ходе выполнения комплексных кадастровых работ			Метод определения координат	Формулы, примененные для расчета средней квадратической погрешности определения координат характерных точек (Mt), с подставленными в такие формулы значениями и итоговые (вычисленные) значения Mt, м
	Координаты, м		Радиус, м	Координаты, м		Радиус, м		
	X	Y	R	X	Y	R		
1	2	3	4	5	6	7	8	9
н1560	-	-	-	490767.64	2172529.43	-	спутн.	0.10
н1550	-	-	-	490767.24	2172533.31	-	спутн.	0.10
н1540	-	-	-	490761.48	2172532.65	-	спутн.	0.10
н1570	-	-	-	490761.84	2172528.76	-	спутн.	0.10
н1560	-	-	-	490767.64	2172529.43	-	спутн.	0.10

2. Сведения о характеристиках объекта недвижимости с кадастровым номером <u>32:02:0220604:391</u>		
№ п/п	Наименование характеристики	Значение характеристики
1	2	3
1	Вид объекта недвижимости	Здание
2	Ранее присвоенный государственный учетный номер (инвентарный) здания, сооружения, объекта незавершенного строительства	-
3	Кадастровый номер земельного участка (земельных участков), в границах которого (которых) расположены здание, сооружение, объект незавершенного строительства	32:02:0220604:157
4	Уникальный учетный номер кадастрового квартала, в границах которого расположены здание, сооружение, объект незавершенного строительства	32:02:0220604
5	Адрес здания, сооружения, объекта незавершенного строительства	Российская Федерация, Брянская область, муниципальный район Брянский, сельское поселение Снежское, поселок Путевка, гаражно-строительный кооп. Восход-2, строение 69
5.1	Сведения о местоположении здания, сооружения, объекта незавершенного строительства (при отсутствии адреса) в структурированном в соответствии с федеральной информационной адресной системой виде	-
5.2	Дополнительные сведения о местоположении	-
6	Иные сведения	-

3. Пояснения к сведениям об объекте недвижимости с кадастровым номером <u>32:02:0220604:391</u>

1. Сведения о характерных точках контура объекта недвижимости с кадастровым номером <u>32:02:0220604:439</u>								
Система координат <u>МСК-32</u>						Зона № <u>2</u>		
Обозначение характерных точек контура	Содержатся в Едином государственном реестре недвижимости			Определены в ходе выполнения комплексных кадастровых работ			Метод определения координат	Формулы, примененные для расчета средней квадратической погрешности определения координат характерных точек (Mt), с подставленными в такие формулы значениями и итоговые (вычисленные) значения Mt, м
	Координаты, м		Радиус, м	Координаты, м		Радиус, м		
	X	Y	R	X	Y	R		
1	2	3	4	5	6	7	8	9
н1580	-	-	-	490770.40	2172525.62	-	спутн.	0.10
н1590	-	-	-	490769.84	2172529.66	-	спутн.	0.10
н1560	-	-	-	490767.64	2172529.43	-	спутн.	0.10
н1570	-	-	-	490761.84	2172528.76	-	спутн.	0.10
н1600	-	-	-	490762.29	2172524.67	-	спутн.	0.10
н1610	-	-	-	490768.32	2172525.38	-	спутн.	0.10
н1580	-	-	-	490770.40	2172525.62	-	спутн.	0.10

2. Сведения о характеристиках объекта недвижимости с кадастровым номером <u>32:02:0220604:439</u>		
№ п/п	Наименование характеристики	Значение характеристики
1	2	3
1	Вид объекта недвижимости	Здание
2	Ранее присвоенный государственный учетный номер (инвентарный) здания, сооружения, объекта незавершенного строительства	-
3	Кадастровый номер земельного участка (земельных участков), в границах которого (которых) расположены здание, сооружение, объект незавершенного строительства	32:02:0220604:158
4	Уникальный учетный номер кадастрового квартала, в границах которого расположены здание, сооружение, объект незавершенного строительства	32:02:0220604
5	Адрес здания, сооружения, объекта незавершенного строительства	Российская Федерация, Брянская область, муниципальный район Брянский, сельское поселение Снежское, поселок Путевка, гаражно-строительный кооп. Восход-2, строение 70
5.1	Сведения о местоположении здания, сооружения, объекта незавершенного строительства (при отсутствии адреса) в структурированном в соответствии с федеральной информационной адресной системой виде	-
5.2	Дополнительные сведения о местоположении	-
6	Иные сведения	-

3. Пояснения к сведениям об объекте недвижимости с кадастровым номером <u>32:02:0220604:439</u>

1. Сведения о характерных точках контура объекта недвижимости с кадастровым номером <u>32:02:0220604:514</u>								
Система координат <u>МСК-32</u>						Зона № <u>2</u>		
Обозначение характерных точек контура	Содержатся в Едином государственном реестре недвижимости			Определены в ходе выполнения комплексных кадастровых работ			Метод определения координат	Формулы, примененные для расчета средней квадратической погрешности определения координат характерных точек (Mt), с подставленными в такие формулы значениями и итоговые (вычисленные) значения Mt, м
	Координаты, м		Радиус, м	Координаты, м		Радиус, м		
	X	Y	R	X	Y	R		
1	2	3	4	5	6	7	8	9
н1620	-	-	-	490768.80	2172521.19	-	спутн.	0.10
н1630	-	-	-	490768.72	2172521.84	-	спутн.	0.10
н1610	-	-	-	490768.32	2172525.38	-	спутн.	0.10
н1600	-	-	-	490762.29	2172524.67	-	спутн.	0.10
н1640	-	-	-	490762.75	2172520.53	-	спутн.	0.10
н1620	-	-	-	490768.80	2172521.19	-	спутн.	0.10
2. Сведения о характеристиках объекта недвижимости с кадастровым номером <u>32:02:0220604:514</u>								
№ п/п	Наименование характеристики		Значение характеристики					
1	2		3					
1	Вид объекта недвижимости		Здание					
2	Ранее присвоенный государственный учетный номер (инвентарный) здания, сооружения, объекта незавершенного строительства		-					
3	Кадастровый номер земельного участка (земельных участков), в границах которого (которых) расположены здание, сооружение, объект незавершенного строительства		32:02:0220604:159					
4	Уникальный учетный номер кадастрового квартала, в границах которого расположены здание, сооружение, объект незавершенного строительства		32:02:0220604					
5	Адрес здания, сооружения, объекта незавершенного строительства		Российская Федерация, Брянская область, муниципальный район Брянский, сельское поселение Снежское, поселок Путевка, гаражно-строительный кооп. Восход-2, строение 71					
5.1	Сведения о местоположении здания, сооружения, объекта незавершенного строительства (при отсутствии адреса) в структурированном в соответствии с федеральной информационной адресной системой виде		-					
5.2	Дополнительные сведения о местоположении		-					
6	Иные сведения		-					
3. Пояснения к сведениям об объекте недвижимости с кадастровым номером <u>32:02:0220604:514</u>								

1. Сведения о характерных точках контура объекта недвижимости с кадастровым номером <u>32:02:0220604:487</u>								
Система координат <u>МСК-32</u>						Зона № <u>2</u>		
Обозначение характерных точек контура	Содержатся в Едином государственном реестре недвижимости			Определены в ходе выполнения комплексных кадастровых работ			Метод определения координат	Формулы, примененные для расчета средней квадратической погрешности определения координат характерных точек (Mt), с подставленными в такие формулы значениями и итоговые (вычисленные) значения Mt, м
	Координаты, м		Радиус, м	Координаты, м		Радиус, м		
	X	Y	R	X	Y	R		
1	2	3	4	5	6	7	8	9
н1650	-	-	-	490771.36	2172518.21	-	спутн.	0.10
н1660	-	-	-	490770.94	2172522.09	-	спутн.	0.10
н1630	-	-	-	490768.72	2172521.84	-	спутн.	0.10
н1620	-	-	-	490768.80	2172521.19	-	спутн.	0.10
н1640	-	-	-	490762.75	2172520.53	-	спутн.	0.10
н1670	-	-	-	490763.19	2172516.38	-	спутн.	0.10
н1680	-	-	-	490769.22	2172517.03	-	спутн.	0.10
н1690	-	-	-	490769.11	2172517.96	-	спутн.	0.10
н1650	-	-	-	490771.36	2172518.21	-	спутн.	0.10

2. Сведения о характеристиках объекта недвижимости с кадастровым номером <u>32:02:0220604:487</u>		
№ п/п	Наименование характеристики	Значение характеристики
1	2	3
1	Вид объекта недвижимости	Здание
2	Ранее присвоенный государственный учетный номер (инвентарный) здания, сооружения, объекта незавершенного строительства	-
3	Кадастровый номер земельного участка (земельных участков), в границах которого (которых) расположены здание, сооружение, объект незавершенного строительства	32:02:0220604:22
4	Уникальный учетный номер кадастрового квартала, в границах которого расположены здание, сооружение, объект незавершенного строительства	32:02:0220604
5	Адрес здания, сооружения, объекта незавершенного строительства	Российская Федерация, Брянская область, муниципальный район Брянский, сельское поселение Снежское, поселок Путевка, гаражно-строительный кооп. Восход-2, строение 72
5.1	Сведения о местоположении здания, сооружения, объекта незавершенного строительства (при отсутствии адреса) в структурированном в соответствии с федеральной информационной адресной системой виде	-
5.2	Дополнительные сведения о местоположении	-
6	Иные сведения	-

3. Пояснения к сведениям об объекте недвижимости с кадастровым номером <u>32:02:0220604:487</u>

1. Сведения о характерных точках контура объекта недвижимости с кадастровым номером <u>32:02:0220604:513</u>								
Система координат <u>МСК-32</u>							Зона № <u>2</u>	
Обозначение характерных точек контура	Содержатся в Едином государственном реестре недвижимости			Определены в ходе выполнения комплексных кадастровых работ			Метод определения координат	Формулы, примененные для расчета средней квадратической погрешности определения координат характерных точек (Mt), с подставленными в такие формулы значениями и итоговые (вычисленные) значения Mt, м
	Координаты, м		Радиус, м	Координаты, м		Радиус, м		
	X	Y	R	X	Y	R		
1	2	3	4	5	6	7	8	9
н1700	-	-	-	490769.65	2172512.81	-	спутн.	0.10
н1710	-	-	-	490769.51	2172514.22	-	спутн.	0.10
н1680	-	-	-	490769.22	2172517.03	-	спутн.	0.10
н1670	-	-	-	490763.19	2172516.38	-	спутн.	0.10
н1720	-	-	-	490763.61	2172512.13	-	спутн.	0.10
н1700	-	-	-	490769.65	2172512.81	-	спутн.	0.10
2. Сведения о характеристиках объекта недвижимости с кадастровым номером <u>32:02:0220604:513</u>								
№ п/п	Наименование характеристики		Значение характеристики					
1	2		3					
1	Вид объекта недвижимости		Здание					
2	Ранее присвоенный государственный учетный номер (инвентарный) здания, сооружения, объекта незавершенного строительства		-					
3	Кадастровый номер земельного участка (земельных участков), в границах которого (которых) расположены здание, сооружение, объект незавершенного строительства		32:02:0220604:160					
4	Уникальный учетный номер кадастрового квартала, в границах которого расположены здание, сооружение, объект незавершенного строительства		32:02:0220604					
5	Адрес здания, сооружения, объекта незавершенного строительства		Российская Федерация, Брянская область, муниципальный район Брянский, сельское поселение Снежское, поселок Путевка, гаражно-строительный кооп. Восход-2, строение 73					
5.1	Сведения о местоположении здания, сооружения, объекта незавершенного строительства (при отсутствии адреса) в структурированном в соответствии с федеральной информационной адресной системой виде		-					
5.2	Дополнительные сведения о местоположении		-					
6	Иные сведения		-					
3. Пояснения к сведениям об объекте недвижимости с кадастровым номером <u>32:02:0220604:513</u>								

1. Сведения о характерных точках контура объекта недвижимости с кадастровым номером <u>32:02:0150101:715</u>								
Система координат <u>МСК-32</u>						Зона № <u>2</u>		
Обозначение характерных точек контура	Содержатся в Едином государственном реестре недвижимости			Определены в ходе выполнения комплексных кадастровых работ			Метод определения координат	Формулы, примененные для расчета средней квадратической погрешности определения координат характерных точек (Mt), с подставленными в такие формулы значениями и итоговые (вычисленные) значения Mt, м
	Координаты, м		Радиус, м	Координаты, м		Радиус, м		
	X	Y	R	X	Y	R		
1	2	3	4	5	6	7	8	9
н1730	-	-	-	490770.16	2172508.54	-	спутн.	0.10
н1700	-	-	-	490769.65	2172512.81	-	спутн.	0.10
н1720	-	-	-	490763.61	2172512.13	-	спутн.	0.10
н1740	-	-	-	490763.96	2172507.83	-	спутн.	0.10
н1730	-	-	-	490770.16	2172508.54	-	спутн.	0.10

2. Сведения о характеристиках объекта недвижимости с кадастровым номером <u>32:02:0150101:715</u>		
№ п/п	Наименование характеристики	Значение характеристики
1	2	3
1	Вид объекта недвижимости	Здание
2	Ранее присвоенный государственный учетный номер (инвентарный) здания, сооружения, объекта незавершенного строительства	-
3	Кадастровый номер земельного участка (земельных участков), в границах которого (которых) расположены здание, сооружение, объект незавершенного строительства	32:02:0220604:161
4	Уникальный учетный номер кадастрового квартала, в границах которого расположены здание, сооружение, объект незавершенного строительства	32:02:0220604
5	Адрес здания, сооружения, объекта незавершенного строительства	Российская Федерация, Брянская область, муниципальный район Брянский, сельское поселение Снежское, поселок Путевка, гаражно-строительный кооп. Восход-2, строение 74
5.1	Сведения о местоположении здания, сооружения, объекта незавершенного строительства (при отсутствии адреса) в структурированном в соответствии с федеральной информационной адресной системой виде	-
5.2	Дополнительные сведения о местоположении	-
6	Иные сведения	-

3. Пояснения к сведениям об объекте недвижимости с кадастровым номером <u>32:02:0150101:715</u>

1. Сведения о характерных точках контура объекта недвижимости с кадастровым номером <u>32:02:0220604:396</u>								
Система координат <u>МСК-32</u>						Зона № <u>2</u>		
Обозначение характерных точек контура	Содержатся в Едином государственном реестре недвижимости			Определены в ходе выполнения комплексных кадастровых работ			Метод определения координат	Формулы, примененные для расчета средней квадратической погрешности определения координат характерных точек (Mt), с подставленными в такие формулы значениями и итоговые (вычисленные) значения Mt, м
	Координаты, м		Радиус, м	Координаты, м		Радиус, м		
	X	Y	R	X	Y	R		
1	2	3	4	5	6	7	8	9
н1750	-	-	-	490770.68	2172503.70	-	спутн.	0.10
н1760	-	-	-	490770.44	2172505.99	-	спутн.	0.10
н1730	-	-	-	490770.16	2172508.54	-	спутн.	0.10
н1740	-	-	-	490763.96	2172507.83	-	спутн.	0.10
н1770	-	-	-	490764.46	2172502.95	-	спутн.	0.10
н1750	-	-	-	490770.68	2172503.70	-	спутн.	0.10
2. Сведения о характеристиках объекта недвижимости с кадастровым номером <u>32:02:0220604:396</u>								
№ п/п	Наименование характеристики		Значение характеристики					
1	2		3					
1	Вид объекта недвижимости		Здание					
2	Ранее присвоенный государственный учетный номер (инвентарный) здания, сооружения, объекта незавершенного строительства		-					
3	Кадастровый номер земельного участка (земельных участков), в границах которого (которых) расположены здание, сооружение, объект незавершенного строительства		32:02:0220604:162					
4	Уникальный учетный номер кадастрового квартала, в границах которого расположены здание, сооружение, объект незавершенного строительства		32:02:0220604					
5	Адрес здания, сооружения, объекта незавершенного строительства		Российская Федерация, Брянская область, муниципальный район Брянский, сельское поселение Снежское, поселок Путевка, гаражно-строительный кооп. Восход-2, строение 75					
5.1	Сведения о местоположении здания, сооружения, объекта незавершенного строительства (при отсутствии адреса) в структурированном в соответствии с федеральной информационной адресной системой виде		-					
5.2	Дополнительные сведения о местоположении		-					
6	Иные сведения		-					
3. Пояснения к сведениям об объекте недвижимости с кадастровым номером <u>32:02:0220604:396</u>								

1. Сведения о характерных точках контура объекта недвижимости с кадастровым номером <u>32:02:0220604:498</u>								
Система координат <u>МСК-32</u>							Зона № <u>2</u>	
Обозначение характерных точек контура	Содержатся в Едином государственном реестре недвижимости			Определены в ходе выполнения комплексных кадастровых работ			Метод определения координат	Формулы, примененные для расчета средней квадратической погрешности определения координат характерных точек (Mt), с подставленными в такие формулы значениями и итоговые (вычисленные) значения Mt, м
	Координаты, м		Радиус, м	Координаты, м		Радиус, м		
	X	Y	R	X	Y	R		
1	2	3	4	5	6	7	8	9
н1780	-	-	-	490771.21	2172498.82	-	спутн.	0.10
н1790	-	-	-	490770.87	2172501.99	-	спутн.	0.10
н1750	-	-	-	490770.68	2172503.70	-	спутн.	0.10
н1770	-	-	-	490764.46	2172502.95	-	спутн.	0.10
н1800	-	-	-	490764.78	2172498.19	-	спутн.	0.10
н1810	-	-	-	490765.27	2172498.24	-	спутн.	0.10
н1780	-	-	-	490771.21	2172498.82	-	спутн.	0.10
2. Сведения о характеристиках объекта недвижимости с кадастровым номером <u>32:02:0220604:498</u>								
№ п/п	Наименование характеристики		Значение характеристики					
1	2		3					
1	Вид объекта недвижимости		Здание					
2	Ранее присвоенный государственный учетный номер (инвентарный) здания, сооружения, объекта незавершенного строительства		-					
3	Кадастровый номер земельного участка (земельных участков), в границах которого (которых) расположены здание, сооружение, объект незавершенного строительства		32:02:0220604:163					
4	Уникальный учетный номер кадастрового квартала, в границах которого расположены здание, сооружение, объект незавершенного строительства		32:02:0220604					
5	Адрес здания, сооружения, объекта незавершенного строительства		Российская Федерация, Брянская область, муниципальный район Брянский, сельское поселение Снежское, поселок Путевка, гаражно-строительный кооп. Восход-2, строение 76					
5.1	Сведения о местоположении здания, сооружения, объекта незавершенного строительства (при отсутствии адреса) в структурированном в соответствии с федеральной информационной адресной системой виде		-					
5.2	Дополнительные сведения о местоположении		-					
6	Иные сведения		-					
3. Пояснения к сведениям об объекте недвижимости с кадастровым номером <u>32:02:0220604:498</u>								

1. Сведения о характерных точках контура объекта недвижимости с кадастровым номером <u>32:02:0220604:323</u>								
Система координат <u>МСК-32</u>						Зона № <u>2</u>		
Обозначение характерных точек контура	Содержатся в Едином государственном реестре недвижимости			Определены в ходе выполнения комплексных кадастровых работ			Метод определения координат	Формулы, примененные для расчета средней квадратической погрешности определения координат характерных точек (Mt), с подставленными в такие формулы значениями и итоговые (вычисленные) значения Mt, м
	Координаты, м		Радиус, м	Координаты, м		Радиус, м		
	X	Y	R	X	Y	R		
1	2	3	4	5	6	7	8	9
н1820	-	-	-	490771.65	2172494.07	-	спутн.	0.10
н1780	-	-	-	490771.21	2172498.82	-	спутн.	0.10
н1810	-	-	-	490765.27	2172498.24	-	спутн.	0.10
н1830	-	-	-	490765.73	2172493.48	-	спутн.	0.10
н1820	-	-	-	490771.65	2172494.07	-	спутн.	0.10

2. Сведения о характеристиках объекта недвижимости с кадастровым номером <u>32:02:0220604:323</u>		
№ п/п	Наименование характеристики	Значение характеристики
1	2	3
1	Вид объекта недвижимости	Здание
2	Ранее присвоенный государственный учетный номер (инвентарный) здания, сооружения, объекта незавершенного строительства	-
3	Кадастровый номер земельного участка (земельных участков), в границах которого (которых) расположены здание, сооружение, объект незавершенного строительства	32:02:0220604:43
4	Уникальный учетный номер кадастрового квартала, в границах которого расположены здание, сооружение, объект незавершенного строительства	32:02:0220604
5	Адрес здания, сооружения, объекта незавершенного строительства	Российская Федерация, Брянская область, муниципальный район Брянский, сельское поселение Снежское, поселок Путевка, гаражно-строительный кооп. Восход-2, строение 77
5.1	Сведения о местоположении здания, сооружения, объекта незавершенного строительства (при отсутствии адреса) в структурированном в соответствии с федеральной информационной адресной системой виде	-
5.2	Дополнительные сведения о местоположении	-
6	Иные сведения	-

3. Пояснения к сведениям об объекте недвижимости с кадастровым номером <u>32:02:0220604:323</u>

1. Сведения о характерных точках контура объекта недвижимости с кадастровым номером <u>32:02:0220604:430</u>								
Система координат <u>МСК-32</u>						Зона № <u>2</u>		
Обозначение характерных точек контура	Содержатся в Едином государственном реестре недвижимости			Определены в ходе выполнения комплексных кадастровых работ			Метод определения координат	Формулы, примененные для расчета средней квадратической погрешности определения координат характерных точек (Mt), с подставленными в такие формулы значениями и итоговые (вычисленные) значения Mt, м
	Координаты, м		Радиус, м	Координаты, м		Радиус, м		
	X	Y	R	X	Y	R		
1	2	3	4	5	6	7	8	9
н1840	-	-	-	490774.49	2172485.27	-	спутн.	0.10
1850	-	-	-	490774.38	2172486.37	-	спутн.	0.10
н1860	-	-	-	490774.00	2172490.03	-	спутн.	0.10
н1870	-	-	-	490773.83	2172490.01	-	спутн.	0.10
н1880	-	-	-	490773.37	2172494.25	-	спутн.	0.10
н1820	-	-	-	490771.65	2172494.07	-	спутн.	0.10
н1830	-	-	-	490765.73	2172493.48	-	спутн.	0.10
н1890	-	-	-	490765.99	2172489.09	-	спутн.	0.10
н1900	-	-	-	490772.04	2172489.31	-	спутн.	0.10
н1910	-	-	-	490772.46	2172485.06	-	спутн.	0.10
н1840	-	-	-	490774.49	2172485.27	-	спутн.	0.10

2. Сведения о характеристиках объекта недвижимости с кадастровым номером <u>32:02:0220604:430</u>		
№ п/п	Наименование характеристики	Значение характеристики
1	2	3
1	Вид объекта недвижимости	Здание
2	Ранее присвоенный государственный учетный номер (инвентарный) здания, сооружения, объекта незавершенного строительства	-
3	Кадастровый номер земельного участка (земельных участков), в границах которого (которых) расположены здание, сооружение, объект незавершенного строительства	32:02:0220604:164
4	Уникальный учетный номер кадастрового квартала, в границах которого расположены здание, сооружение, объект незавершенного строительства	32:02:0220604
5	Адрес здания, сооружения, объекта незавершенного строительства	Российская Федерация, Брянская область, муниципальный район Брянский, сельское поселение Снежское, поселок Путевка, гаражно-строительный кооп. Восход-2, строение 78
5.1	Сведения о местоположении здания, сооружения, объекта незавершенного строительства (при отсутствии адреса) в структурированном в соответствии с федеральной информационной адресной системой виде	-
5.2	Дополнительные сведения о местоположении	-
6	Иные сведения	-

3. Пояснения к сведениям об объекте недвижимости с кадастровым номером 32:02:0220604:430

1. Сведения о характерных точках контура объекта недвижимости с кадастровым номером <u>32:02:0220604:324</u>								
Система координат <u>МСК-32</u>						Зона № <u>2</u>		
Обозначение характерных точек контура	Содержатся в Едином государственном реестре недвижимости			Определены в ходе выполнения комплексных кадастровых работ			Метод определения координат	Формулы, примененные для расчета средней квадратической погрешности определения координат характерных точек (Mt), с подставленными в такие формулы значениями и итоговые (вычисленные) значения Mt, м
	Координаты, м		Радиус, м	Координаты, м		Радиус, м		
	X	Y	R	X	Y	R		
1	2	3	4	5	6	7	8	9
н1910	-	-	-	490772.46	2172485.06	-	спутн.	0.10
н1900	-	-	-	490772.04	2172489.31	-	спутн.	0.10
н1890	-	-	-	490765.99	2172489.09	-	спутн.	0.10
н1920	-	-	-	490766.38	2172484.40	-	спутн.	0.10
н1910	-	-	-	490772.46	2172485.06	-	спутн.	0.10

2. Сведения о характеристиках объекта недвижимости с кадастровым номером <u>32:02:0220604:324</u>		
№ п/п	Наименование характеристики	Значение характеристики
1	2	3
1	Вид объекта недвижимости	Здание
2	Ранее присвоенный государственный учетный номер (инвентарный) здания, сооружения, объекта незавершенного строительства	-
3	Кадастровый номер земельного участка (земельных участков), в границах которого (которых) расположены здание, сооружение, объект незавершенного строительства	32:02:0220604:74
4	Уникальный учетный номер кадастрового квартала, в границах которого расположены здание, сооружение, объект незавершенного строительства	32:02:0220604
5	Адрес здания, сооружения, объекта незавершенного строительства	Российская Федерация, Брянская область, муниципальный район Брянский, сельское поселение Снежское, поселок Путевка, гаражно-строительный кооп. Восход-2, строение 79
5.1	Сведения о местоположении здания, сооружения, объекта незавершенного строительства (при отсутствии адреса) в структурированном в соответствии с федеральной информационной адресной системой виде	-
5.2	Дополнительные сведения о местоположении	-
6	Иные сведения	-

3. Пояснения к сведениям об объекте недвижимости с кадастровым номером <u>32:02:0220604:324</u>

1. Сведения о характерных точках контура объекта недвижимости с кадастровым номером <u>32:02:0220604:499</u>								
Система координат <u>МСК-32</u>							Зона № <u>2</u>	
Обозначение характерных точек контура	Содержатся в Едином государственном реестре недвижимости			Определены в ходе выполнения комплексных кадастровых работ			Метод определения координат	Формулы, примененные для расчета средней квадратической погрешности определения координат характерных точек (Mt), с подставленными в такие формулы значениями и итоговые (вычисленные) значения Mt, м
	Координаты, м		Радиус, м	Координаты, м		Радиус, м		
	X	Y	R	X	Y	R		
1	2	3	4	5	6	7	8	9
н1970	-	-	-	490779.23	2172471.62	-	спутн.	0.10
н1980	-	-	-	490778.99	2172474.37	-	спутн.	0.10
н1990	-	-	-	490775.76	2172473.97	-	спутн.	0.10
н1950	-	-	-	490775.50	2172476.10	-	спутн.	0.10
н1960	-	-	-	490767.35	2172475.12	-	спутн.	0.10
н2000	-	-	-	490767.92	2172470.20	-	спутн.	0.10
н2010	-	-	-	490768.90	2172470.33	-	спутн.	0.10
н1970	-	-	-	490779.23	2172471.62	-	спутн.	0.10
2. Сведения о характеристиках объекта недвижимости с кадастровым номером <u>32:02:0220604:499</u>								
№ п/п	Наименование характеристики		Значение характеристики					
1	2		3					
1	Вид объекта недвижимости		Здание					
2	Ранее присвоенный государственный учетный номер (инвентарный) здания, сооружения, объекта незавершенного строительства		-					
3	Кадастровый номер земельного участка (земельных участков), в границах которого (которых) расположены здание, сооружение, объект незавершенного строительства		32:02:0220604:9					
4	Уникальный учетный номер кадастрового квартала, в границах которого расположены здание, сооружение, объект незавершенного строительства		32:02:0220604					
5	Адрес здания, сооружения, объекта незавершенного строительства		Российская Федерация, Брянская область, муниципальный район Брянский, сельское поселение Снежское, поселок Путевка, гаражно-строительный кооп. Восход-2, строение 82					
5.1	Сведения о местоположении здания, сооружения, объекта незавершенного строительства (при отсутствии адреса) в структурированном в соответствии с федеральной информационной адресной системой виде		-					
5.2	Дополнительные сведения о местоположении		-					
6	Иные сведения		-					
3. Пояснения к сведениям об объекте недвижимости с кадастровым номером <u>32:02:0220604:499</u>								

1. Сведения о характерных точках контура объекта недвижимости с кадастровым номером <u>32:02:0220604:574</u>								
Система координат <u>МСК-32</u>						Зона № <u>2</u>		
Обозначение характерных точек контура	Содержатся в Едином государственном реестре недвижимости			Определены в ходе выполнения комплексных кадастровых работ			Метод определения координат	Формулы, примененные для расчета средней квадратической погрешности определения координат характерных точек (Mt), с подставленными в такие формулы значениями и итоговые (вычисленные) значения Mt, м
	Координаты, м		Радиус, м	Координаты, м		Радиус, м		
	X	Y	R	X	Y	R		
1	2	3	4	5	6	7	8	9
н2020	-	-	-	490778.39	2172447.99	-	спутн.	0.10
н2030	-	-	-	490777.85	2172453.13	-	спутн.	0.10
н2040	-	-	-	490771.18	2172452.25	-	спутн.	0.10
н2050	-	-	-	490771.79	2172447.19	-	спутн.	0.10
н2020	-	-	-	490778.39	2172447.99	-	спутн.	0.10

2. Сведения о характеристиках объекта недвижимости с кадастровым номером <u>32:02:0220604:574</u>		
№ п/п	Наименование характеристики	Значение характеристики
1	2	3
1	Вид объекта недвижимости	Здание
2	Ранее присвоенный государственный учетный номер (инвентарный) здания, сооружения, объекта незавершенного строительства	-
3	Кадастровый номер земельного участка (земельных участков), в границах которого (которых) расположены здание, сооружение, объект незавершенного строительства	32:02:0220604:104
4	Уникальный учетный номер кадастрового квартала, в границах которого расположены здание, сооружение, объект незавершенного строительства	32:02:0220604
5	Адрес здания, сооружения, объекта незавершенного строительства	Российская Федерация, Брянская область, муниципальный район Брянский, сельское поселение Снежское, поселок Путевка, гаражно-строительный кооп. Восход-2, строение 87
5.1	Сведения о местоположении здания, сооружения, объекта незавершенного строительства (при отсутствии адреса) в структурированном в соответствии с федеральной информационной адресной системой виде	-
5.2	Дополнительные сведения о местоположении	-
6	Иные сведения	-

3. Пояснения к сведениям об объекте недвижимости с кадастровым номером <u>32:02:0220604:574</u>

1. Сведения о характерных точках контура объекта недвижимости с кадастровым номером <u>32:02:0220604:379</u>								
Система координат <u>МСК-32</u>						Зона № <u>2</u>		
Обозначение характерных точек контура	Содержатся в Едином государственном реестре недвижимости			Определены в ходе выполнения комплексных кадастровых работ			Метод определения координат	Формулы, примененные для расчета средней квадратической погрешности определения координат характерных точек (Mt), с подставленными в такие формулы значениями и итоговые (вычисленные) значения Mt, м
	Координаты, м		Радиус, м	Координаты, м		Радиус, м		
	X	Y	R	X	Y	R		
1	2	3	4	5	6	7	8	9
н2080	-	-	-	490780.63	2172425.33	-	спутн.	0.10
н2090	-	-	-	490780.29	2172429.69	-	спутн.	0.10
н2100	-	-	-	490773.81	2172429.03	-	спутн.	0.10
н2110	-	-	-	490774.27	2172424.83	-	спутн.	0.10
н2080	-	-	-	490780.63	2172425.33	-	спутн.	0.10

2. Сведения о характеристиках объекта недвижимости с кадастровым номером <u>32:02:0220604:379</u>		
№ п/п	Наименование характеристики	Значение характеристики
1	2	3
1	Вид объекта недвижимости	Здание
2	Ранее присвоенный государственный учетный номер (инвентарный) здания, сооружения, объекта незавершенного строительства	-
3	Кадастровый номер земельного участка (земельных участков), в границах которого (которых) расположены здание, сооружение, объект незавершенного строительства	32:02:0220604:174
4	Уникальный учетный номер кадастрового квартала, в границах которого расположены здание, сооружение, объект незавершенного строительства	32:02:0220604
5	Адрес здания, сооружения, объекта незавершенного строительства	Российская Федерация, Брянская область, муниципальный район Брянский, сельское поселение Снежское, поселок Путевка, гаражно-строительный кооп. Восход-2, строение 92
5.1	Сведения о местоположении здания, сооружения, объекта незавершенного строительства (при отсутствии адреса) в структурированном в соответствии с федеральной информационной адресной системой виде	-
5.2	Дополнительные сведения о местоположении	-
6	Иные сведения	-

3. Пояснения к сведениям об объекте недвижимости с кадастровым номером <u>32:02:0220604:379</u>

1. Сведения о характерных точках контура объекта недвижимости с кадастровым номером <u>32:02:0220604:385</u>								
Система координат <u>МСК-32</u>							Зона № <u>2</u>	
Обозначение характерных точек контура	Содержатся в Едином государственном реестре недвижимости			Определены в ходе выполнения комплексных кадастровых работ			Метод определения координат	Формулы, примененные для расчета средней квадратической погрешности определения координат характерных точек (Mt), с подставленными в такие формулы значениями и итоговые (вычисленные) значения Mt, м
	Координаты, м		Радиус, м	Координаты, м		Радиус, м		
	X	Y	R	X	Y	R		
1	2	3	4	5	6	7	8	9
н2210	-	-	-	490783.57	2172397.58	-	спутн.	0.10
н2170	-	-	-	490782.95	2172403.64	-	спутн.	0.10
н2200	-	-	-	490776.51	2172402.99	-	спутн.	0.10
н2220	-	-	-	490776.98	2172397.07	-	спутн.	0.10
н2230	-	-	-	490776.99	2172396.95	-	спутн.	0.10
н2240	-	-	-	490780.53	2172397.29	-	спутн.	0.10
н2210	-	-	-	490783.57	2172397.58	-	спутн.	0.10

2. Сведения о характеристиках объекта недвижимости с кадастровым номером <u>32:02:0220604:385</u>		
№ п/п	Наименование характеристики	Значение характеристики
1	2	3
1	Вид объекта недвижимости	Здание
2	Ранее присвоенный государственный учетный номер (инвентарный) здания, сооружения, объекта незавершенного строительства	-
3	Кадастровый номер земельного участка (земельных участков), в границах которого (которых) расположены здание, сооружение, объект незавершенного строительства	32:02:0220604:76
4	Уникальный учетный номер кадастрового квартала, в границах которого расположены здание, сооружение, объект незавершенного строительства	32:02:0220604
5	Адрес здания, сооружения, объекта незавершенного строительства	Российская Федерация, Брянская область, муниципальный район Брянский, сельское поселение Снежское, поселок Путевка, гаражно-строительный кооп. Восход-2, строение 98
5.1	Сведения о местоположении здания, сооружения, объекта незавершенного строительства (при отсутствии адреса) в структурированном в соответствии с федеральной информационной адресной системой виде	-
5.2	Дополнительные сведения о местоположении	-
6	Иные сведения	-

3. Пояснения к сведениям об объекте недвижимости с кадастровым номером <u>32:02:0220604:385</u>

1. Сведения о характерных точках контура объекта недвижимости с кадастровым номером <u>32:02:0220604:457</u>								
Система координат <u>МСК-32</u>						Зона № <u>2</u>		
Обозначение характерных точек контура	Содержатся в Едином государственном реестре недвижимости			Определены в ходе выполнения комплексных кадастровых работ			Метод определения координат	Формулы, примененные для расчета средней квадратической погрешности определения координат характерных точек (Mt), с подставленными в такие формулы значениями и итоговые (вычисленные) значения Mt, м
	Координаты, м		Радиус, м	Координаты, м		Радиус, м		
	X	Y	R	X	Y	R		
1	2	3	4	5	6	7	8	9
н2310	-	-	-	490768.39	2172389.62	-	спутн.	0.10
н2300	-	-	-	490767.51	2172395.73	-	спутн.	0.10
н2340	-	-	-	490763.43	2172395.16	-	спутн.	0.10
н2350	-	-	-	490762.20	2172395.00	-	спутн.	0.10
н2360	-	-	-	490763.13	2172388.61	-	спутн.	0.10
н2310	-	-	-	490768.39	2172389.62	-	спутн.	0.10
2. Сведения о характеристиках объекта недвижимости с кадастровым номером <u>32:02:0220604:457</u>								
№ п/п	Наименование характеристики		Значение характеристики					
1	2		3					
1	Вид объекта недвижимости		Здание					
2	Ранее присвоенный государственный учетный номер (инвентарный) здания, сооружения, объекта незавершенного строительства		-					
3	Кадастровый номер земельного участка (земельных участков), в границах которого (которых) расположены здание, сооружение, объект незавершенного строительства		32:02:0220604:183					
4	Уникальный учетный номер кадастрового квартала, в границах которого расположены здание, сооружение, объект незавершенного строительства		32:02:0220604					
5	Адрес здания, сооружения, объекта незавершенного строительства		Российская Федерация, Брянская область, муниципальный район Брянский, сельское поселение Снежское, поселок Путевка, гаражно-строительный кооп. Восход-2, строение 101					
5.1	Сведения о местоположении здания, сооружения, объекта незавершенного строительства (при отсутствии адреса) в структурированном в соответствии с федеральной информационной адресной системой виде		-					
5.2	Дополнительные сведения о местоположении		-					
6	Иные сведения		-					
3. Пояснения к сведениям об объекте недвижимости с кадастровым номером <u>32:02:0220604:457</u>								

1. Сведения о характерных точках контура объекта недвижимости с кадастровым номером <u>32:02:0220604:470</u>								
Система координат <u>МСК-32</u>							Зона № <u>2</u>	
Обозначение характерных точек контура	Содержатся в Едином государственном реестре недвижимости			Определены в ходе выполнения комплексных кадастровых работ			Метод определения координат	Формулы, примененные для расчета средней квадратической погрешности определения координат характерных точек (Mt), с подставленными в такие формулы значениями и итоговые (вычисленные) значения Mt, м
	Координаты, м		Радиус, м	Координаты, м		Радиус, м		
	X	Y	R	X	Y	R		
1	2	3	4	5	6	7	8	9
н2360	-	-	-	490763.13	2172388.61	-	спутн.	0.10
н2350	-	-	-	490762.20	2172395.00	-	спутн.	0.10
н2370	-	-	-	490757.07	2172394.85	-	спутн.	0.10
н2380	-	-	-	490755.97	2172394.76	-	спутн.	0.10
н2390	-	-	-	490756.24	2172391.89	-	спутн.	0.10
н2400	-	-	-	490756.56	2172388.49	-	спутн.	0.10
н2360	-	-	-	490763.13	2172388.61	-	спутн.	0.10

2. Сведения о характеристиках объекта недвижимости с кадастровым номером <u>32:02:0220604:470</u>		
№ п/п	Наименование характеристики	Значение характеристики
1	2	3
1	Вид объекта недвижимости	Здание
2	Ранее присвоенный государственный учетный номер (инвентарный) здания, сооружения, объекта незавершенного строительства	-
3	Кадастровый номер земельного участка (земельных участков), в границах которого (которых) расположены здание, сооружение, объект незавершенного строительства	32:02:0220604:184
4	Уникальный учетный номер кадастрового квартала, в границах которого расположены здание, сооружение, объект незавершенного строительства	32:02:0220604
5	Адрес здания, сооружения, объекта незавершенного строительства	Российская Федерация, Брянская область, муниципальный район Брянский, сельское поселение Снежское, поселок Путевка, гаражно-строительный кооп. Восход-2, строение 101А
5.1	Сведения о местоположении здания, сооружения, объекта незавершенного строительства (при отсутствии адреса) в структурированном в соответствии с федеральной информационной адресной системой виде	-
5.2	Дополнительные сведения о местоположении	-
6	Иные сведения	-

3. Пояснения к сведениям об объекте недвижимости с кадастровым номером <u>32:02:0220604:470</u>

1. Сведения о характерных точках контура объекта недвижимости с кадастровым номером <u>32:02:0220604:521</u>								
Система координат <u>МСК-32</u>						Зона № <u>2</u>		
Обозначение характерных точек контура	Содержатся в Едином государственном реестре недвижимости			Определены в ходе выполнения комплексных кадастровых работ			Метод определения координат	Формулы, примененные для расчета средней квадратической погрешности определения координат характерных точек (Mt), с подставленными в такие формулы значениями и итоговые (вычисленные) значения Mt, м
	Координаты, м		Радиус, м	Координаты, м		Радиус, м		
	X	Y	R	X	Y	R		
1	2	3	4	5	6	7	8	9
н2340	-	-	-	490763.43	2172395.16	-	спутн.	0.10
н2410	-	-	-	490763.32	2172399.98	-	спутн.	0.10
н2420	-	-	-	490757.02	2172399.84	-	спутн.	0.10
н2430	-	-	-	490757.10	2172394.85	-	спутн.	0.10
н2350	-	-	-	490762.20	2172395.00	-	спутн.	0.10
н2340	-	-	-	490763.43	2172395.16	-	спутн.	0.10
2. Сведения о характеристиках объекта недвижимости с кадастровым номером <u>32:02:0220604:521</u>								
№ п/п	Наименование характеристики			Значение характеристики				
1	2			3				
1	Вид объекта недвижимости			Здание				
2	Ранее присвоенный государственный учетный номер (инвентарный) здания, сооружения, объекта незавершенного строительства			-				
3	Кадастровый номер земельного участка (земельных участков), в границах которого (которых) расположены здание, сооружение, объект незавершенного строительства			32:02:0220604:12				
4	Уникальный учетный номер кадастрового квартала, в границах которого расположены здание, сооружение, объект незавершенного строительства			32:02:0220604				
5	Адрес здания, сооружения, объекта незавершенного строительства			Российская Федерация, Брянская область, муниципальный район Брянский, сельское поселение Снежское, поселок Путевка, гаражно-строительный кооп. Восход-2, строение 102				
5.1	Сведения о местоположении здания, сооружения, объекта незавершенного строительства (при отсутствии адреса) в структурированном в соответствии с федеральной информационной адресной системой виде			-				
5.2	Дополнительные сведения о местоположении			-				
6	Иные сведения			-				
3. Пояснения к сведениям об объекте недвижимости с кадастровым номером <u>32:02:0220604:521</u>								

1. Сведения о характерных точках контура объекта недвижимости с кадастровым номером <u>32:02:0220604:447</u>								
Система координат <u>МСК-32</u>						Зона № <u>2</u>		
Обозначение характерных точек контура	Содержатся в Едином государственном реестре недвижимости			Определены в ходе выполнения комплексных кадастровых работ			Метод определения координат	Формулы, примененные для расчета средней квадратической погрешности определения координат характерных точек (Mt), с подставленными в такие формулы значениями и итоговые (вычисленные) значения Mt, м
	Координаты, м		Радиус, м	Координаты, м		Радиус, м		
	X	Y	R	X	Y	R		
1	2	3	4	5	6	7	8	9
н2410	-	-	-	490763.32	2172399.98	-	спутн.	0.10
н2440	-	-	-	490763.25	2172404.77	-	спутн.	0.10
н2450	-	-	-	490756.95	2172404.62	-	спутн.	0.10
н2420	-	-	-	490757.02	2172399.84	-	спутн.	0.10
н2410	-	-	-	490763.32	2172399.98	-	спутн.	0.10

2. Сведения о характеристиках объекта недвижимости с кадастровым номером <u>32:02:0220604:447</u>		
№ п/п	Наименование характеристики	Значение характеристики
1	2	3
1	Вид объекта недвижимости	Здание
2	Ранее присвоенный государственный учетный номер (инвентарный) здания, сооружения, объекта незавершенного строительства	-
3	Кадастровый номер земельного участка (земельных участков), в границах которого (которых) расположены здание, сооружение, объект незавершенного строительства	32:02:0220604:36
4	Уникальный учетный номер кадастрового квартала, в границах которого расположены здание, сооружение, объект незавершенного строительства	32:02:0220604
5	Адрес здания, сооружения, объекта незавершенного строительства	Российская Федерация, Брянская область, муниципальный район Брянский, сельское поселение Снежское, поселок Путевка, гаражно-строительный кооп. Восход-2, строение 103
5.1	Сведения о местоположении здания, сооружения, объекта незавершенного строительства (при отсутствии адреса) в структурированном в соответствии с федеральной информационной адресной системой виде	-
5.2	Дополнительные сведения о местоположении	-
6	Иные сведения	-

3. Пояснения к сведениям об объекте недвижимости с кадастровым номером <u>32:02:0220604:447</u>

1. Сведения о характерных точках контура объекта недвижимости с кадастровым номером <u>32:02:0220604:552</u>								
Система координат <u>МСК-32</u>						Зона № <u>2</u>		
Обозначение характерных точек контура	Содержатся в Едином государственном реестре недвижимости			Определены в ходе выполнения комплексных кадастровых работ			Метод определения координат	Формулы, примененные для расчета средней квадратической погрешности определения координат характерных точек (Mt), с подставленными в такие формулы значениями и итоговые (вычисленные) значения Mt, м
	Координаты, м		Радиус, м	Координаты, м		Радиус, м		
	X	Y	R	X	Y	R		
1	2	3	4	5	6	7	8	9
н2440	-	-	-	490763.25	2172404.77	-	спутн.	0.10
н2460	-	-	-	490763.14	2172409.51	-	спутн.	0.10
н2470	-	-	-	490756.88	2172409.28	-	спутн.	0.10
н2450	-	-	-	490756.95	2172404.62	-	спутн.	0.10
н2440	-	-	-	490763.25	2172404.77	-	спутн.	0.10

2. Сведения о характеристиках объекта недвижимости с кадастровым номером <u>32:02:0220604:552</u>		
№ п/п	Наименование характеристики	Значение характеристики
1	2	3
1	Вид объекта недвижимости	Здание
2	Ранее присвоенный государственный учетный номер (инвентарный) здания, сооружения, объекта незавершенного строительства	-
3	Кадастровый номер земельного участка (земельных участков), в границах которого (которых) расположены здание, сооружение, объект незавершенного строительства	32:02:0220604:96
4	Уникальный учетный номер кадастрового квартала, в границах которого расположены здание, сооружение, объект незавершенного строительства	32:02:0220604
5	Адрес здания, сооружения, объекта незавершенного строительства	Российская Федерация, Брянская область, муниципальный район Брянский, сельское поселение Снежское, поселок Путевка, гаражно-строительный кооп. Восход-2, строение 104
5.1	Сведения о местоположении здания, сооружения, объекта незавершенного строительства (при отсутствии адреса) в структурированном в соответствии с федеральной информационной адресной системой виде	-
5.2	Дополнительные сведения о местоположении	-
6	Иные сведения	-

3. Пояснения к сведениям об объекте недвижимости с кадастровым номером <u>32:02:0220604:552</u>

1. Сведения о характерных точках контура объекта недвижимости с кадастровым номером <u>32:02:0220604:538</u>								
Система координат <u>МСК-32</u>						Зона № <u>2</u>		
Обозначение характерных точек контура	Содержатся в Едином государственном реестре недвижимости			Определены в ходе выполнения комплексных кадастровых работ			Метод определения координат	Формулы, примененные для расчета средней квадратической погрешности определения координат характерных точек (Mt), с подставленными в такие формулы значениями и итоговые (вычисленные) значения Mt, м
	Координаты, м		Радиус, м	Координаты, м		Радиус, м		
	X	Y	R	X	Y	R		
1	2	3	4	5	6	7	8	9
2480	-	-	-	490752.56	2172399.79	-	спутн.	0.10
2490	-	-	-	490752.34	2172404.28	-	спутн.	0.10
2500	-	-	-	490745.89	2172404.37	-	спутн.	0.10
н2510	-	-	-	490745.99	2172399.41	-	спутн.	0.10
2480	-	-	-	490752.56	2172399.79	-	спутн.	0.10

2. Сведения о характеристиках объекта недвижимости с кадастровым номером <u>32:02:0220604:538</u>		
№ п/п	Наименование характеристики	Значение характеристики
1	2	3
1	Вид объекта недвижимости	Здание
2	Ранее присвоенный государственный учетный номер (инвентарный) здания, сооружения, объекта незавершенного строительства	-
3	Кадастровый номер земельного участка (земельных участков), в границах которого (которых) расположены здание, сооружение, объект незавершенного строительства	32:02:0220604:185
4	Уникальный учетный номер кадастрового квартала, в границах которого расположены здание, сооружение, объект незавершенного строительства	32:02:0220604
5	Адрес здания, сооружения, объекта незавершенного строительства	Российская Федерация, Брянская область, муниципальный район Брянский, сельское поселение Снежское, поселок Путевка, гаражно-строительный кооп. Восход-2, строение 106
5.1	Сведения о местоположении здания, сооружения, объекта незавершенного строительства (при отсутствии адреса) в структурированном в соответствии с федеральной информационной адресной системой виде	-
5.2	Дополнительные сведения о местоположении	-
6	Иные сведения	-

3. Пояснения к сведениям об объекте недвижимости с кадастровым номером <u>32:02:0220604:538</u>

1. Сведения о характерных точках контура объекта недвижимости с кадастровым номером <u>32:02:0220604:474</u>								
Система координат <u>МСК-32</u>						Зона № <u>2</u>		
Обозначение характерных точек контура	Содержатся в Едином государственном реестре недвижимости			Определены в ходе выполнения комплексных кадастровых работ			Метод определения координат	Формулы, примененные для расчета средней квадратической погрешности определения координат характерных точек (Mt), с подставленными в такие формулы значениями и итоговые (вычисленные) значения Mt, м
	Координаты, м		Радиус, м	Координаты, м		Радиус, м		
	X	Y	R	X	Y	R		
1	2	3	4	5	6	7	8	9
н2520	-	-	-	490756.53	2172395.86	-	спутн.	0.10
2530	-	-	-	490756.46	2172400.07	-	спутн.	0.10
2480	-	-	-	490752.56	2172399.79	-	спутн.	0.10
н2510	-	-	-	490745.99	2172399.41	-	спутн.	0.10
н2540	-	-	-	490746.22	2172395.27	-	спутн.	0.10
н2550	-	-	-	490746.61	2172395.30	-	спутн.	0.10
н2560	-	-	-	490755.87	2172395.83	-	спутн.	0.10
н2520	-	-	-	490756.53	2172395.86	-	спутн.	0.10

2. Сведения о характеристиках объекта недвижимости с кадастровым номером <u>32:02:0220604:474</u>		
№ п/п	Наименование характеристики	Значение характеристики
1	2	3
1	Вид объекта недвижимости	Здание
2	Ранее присвоенный государственный учетный номер (инвентарный) здания, сооружения, объекта незавершенного строительства	-
3	Кадастровый номер земельного участка (земельных участков), в границах которого (которых) расположены здание, сооружение, объект незавершенного строительства	32:02:0220604:16
4	Уникальный учетный номер кадастрового квартала, в границах которого расположены здание, сооружение, объект незавершенного строительства	32:02:0220604
5	Адрес здания, сооружения, объекта незавершенного строительства	Российская Федерация, Брянская область, муниципальный район Брянский, сельское поселение Снежское, поселок Путевка, гаражно-строительный кооп. Восход-2, строение 107
5.1	Сведения о местоположении здания, сооружения, объекта незавершенного строительства (при отсутствии адреса) в структурированном в соответствии с федеральной информационной адресной системой виде	-
5.2	Дополнительные сведения о местоположении	-
6	Иные сведения	-

3. Пояснения к сведениям об объекте недвижимости с кадастровым номером <u>32:02:0220604:474</u>

1. Сведения о характерных точках контура объекта недвижимости с кадастровым номером <u>32:02:0220604:564</u>								
Система координат <u>МСК-32</u>							Зона № <u>2</u>	
Обозначение характерных точек контура	Содержатся в Едином государственном реестре недвижимости			Определены в ходе выполнения комплексных кадастровых работ			Метод определения координат	Формулы, примененные для расчета средней квадратической погрешности определения координат характерных точек (Mt), с подставленными в такие формулы значениями и итоговые (вычисленные) значения Mt, м
	Координаты, м		Радиус, м	Координаты, м		Радиус, м		
	X	Y	R	X	Y	R		
1	2	3	4	5	6	7	8	9
н2390	-	-	-	490756.24	2172391.89	-	спутн.	0.10
н2380	-	-	-	490755.97	2172394.76	-	спутн.	0.10
н2560	-	-	-	490755.87	2172395.83	-	спутн.	0.10
н2550	-	-	-	490746.61	2172395.30	-	спутн.	0.10
н2570	-	-	-	490746.97	2172391.35	-	спутн.	0.10
н2580	-	-	-	490753.61	2172391.74	-	спутн.	0.10
н2390	-	-	-	490756.24	2172391.89	-	спутн.	0.10

2. Сведения о характеристиках объекта недвижимости с кадастровым номером <u>32:02:0220604:564</u>		
№ п/п	Наименование характеристики	Значение характеристики
1	2	3
1	Вид объекта недвижимости	Здание
2	Ранее присвоенный государственный учетный номер (инвентарный) здания, сооружения, объекта незавершенного строительства	-
3	Кадастровый номер земельного участка (земельных участков), в границах которого (которых) расположены здание, сооружение, объект незавершенного строительства	32:02:0220605:662
4	Уникальный учетный номер кадастрового квартала, в границах которого расположены здание, сооружение, объект незавершенного строительства	32:02:0220604
5	Адрес здания, сооружения, объекта незавершенного строительства	Российская Федерация, Брянская область, муниципальный район Брянский, сельское поселение Снежское, поселок Путевка, гаражно-строительный кооп. Восход-2, строение 108
5.1	Сведения о местоположении здания, сооружения, объекта незавершенного строительства (при отсутствии адреса) в структурированном в соответствии с федеральной информационной адресной системой виде	-
5.2	Дополнительные сведения о местоположении	-
6	Иные сведения	-

3. Пояснения к сведениям об объекте недвижимости с кадастровым номером <u>32:02:0220604:564</u>

1. Сведения о характерных точках контура объекта недвижимости с кадастровым номером 32:02:0220604:529

Система координат МСК-32

Зона № 2

Обозначение характерных точек контура	Содержатся в Едином государственном реестре недвижимости			Определены в ходе выполнения комплексных кадастровых работ			Метод определения координат	Формулы, примененные для расчета средней квадратической погрешности определения координат характерных точек (Mt), с подставленными в такие формулы значениями и итоговые (вычисленные) значения Mt, м
	Координаты, м		Радиус, м	Координаты, м		Радиус, м		
	X	Y	R	X	Y	R		
1	2	3	4	5	6	7	8	9
32:02:0220604:529(1/2) - наземный								
н2590	-	-	-	490756.63	2172387.69	-	спутн.	0.10
н2400	-	-	-	490756.56	2172388.49	-	спутн.	0.10
н2390	-	-	-	490756.24	2172391.89	-	спутн.	0.10
н2580	-	-	-	490753.61	2172391.74	-	спутн.	0.10
н2570	-	-	-	490746.97	2172391.35	-	спутн.	0.10
н2600	-	-	-	490747.31	2172387.15	-	спутн.	0.10
н2610	-	-	-	490753.95	2172387.54	-	спутн.	0.10
н2590	-	-	-	490756.63	2172387.69	-	спутн.	0.10
32:02:0220604:529(2/2) - надземный								
н2610	-	-	-	490753.95	2172387.54	-	спутн.	0.10
н2580	-	-	-	490753.61	2172391.74	-	спутн.	0.10
н2570	-	-	-	490746.97	2172391.35	-	спутн.	0.10
н2600	-	-	-	490747.31	2172387.15	-	спутн.	0.10
н2610	-	-	-	490753.95	2172387.54	-	спутн.	0.10

2. Сведения о характеристиках объекта недвижимости с кадастровым номером 32:02:0220604:529

№ п/п	Наименование характеристики	Значение характеристики
1	2	3
1	Вид объекта недвижимости	Здание
2	Ранее присвоенный государственный учетный номер (инвентарный) здания, сооружения, объекта незавершенного строительства	-
3	Кадастровый номер земельного участка (земельных участков), в границах которого (которых) расположены здание, сооружение, объект незавершенного строительства	32:02:0220604:187
4	Уникальный учетный номер кадастрового квартала, в границах которого расположены здание, сооружение, объект незавершенного строительства	32:02:0220604
5	Адрес здания, сооружения, объекта незавершенного строительства	Российская Федерация, Брянская область, муниципальный район Брянский, сельское поселение Снежское, поселок Путевка, гаражно-строительный кооп. Восход-2, строение 109
5.1	Сведения о местоположении здания, сооружения, объекта незавершенного строительства (при отсутствии адреса) в структурированном в соответствии с федеральной информационной адресной системой виде	-
5.2	Дополнительные сведения о местоположении	-
6	Иные сведения	-

3. Пояснения к сведениям об объекте недвижимости с кадастровым номером 32:02:0220604:529

--

1. Сведения о характерных точках контура объекта недвижимости с кадастровым номером <u>32:02:0220604:494</u>								
Система координат <u>МСК-32</u>							Зона № <u>2</u>	
Обозначение характерных точек контура	Содержатся в Едином государственном реестре недвижимости			Определены в ходе выполнения комплексных кадастровых работ			Метод определения координат	Формулы, примененные для расчета средней квадратической погрешности определения координат характерных точек (Mt), с подставленными в такие формулы значениями и итоговые (вычисленные) значения Mt, м
	Координаты, м		Радиус, м	Координаты, м		Радиус, м		
	X	Y	R	X	Y	R		
1	2	3	4	5	6	7	8	9
н2620	-	-	-	490756.95	2172383.72	-	спутн.	0.10
н2590	-	-	-	490756.63	2172387.69	-	спутн.	0.10
н2610	-	-	-	490753.95	2172387.54	-	спутн.	0.10
н2600	-	-	-	490747.31	2172387.15	-	спутн.	0.10
н2630	-	-	-	490747.61	2172382.99	-	спутн.	0.10
н2620	-	-	-	490756.95	2172383.72	-	спутн.	0.10
2. Сведения о характеристиках объекта недвижимости с кадастровым номером <u>32:02:0220604:494</u>								
№ п/п	Наименование характеристики		Значение характеристики					
1	2		3					
1	Вид объекта недвижимости		Здание					
2	Ранее присвоенный государственный учетный номер (инвентарный) здания, сооружения, объекта незавершенного строительства		-					
3	Кадастровый номер земельного участка (земельных участков), в границах которого (которых) расположены здание, сооружение, объект незавершенного строительства		32:02:0220604:39					
4	Уникальный учетный номер кадастрового квартала, в границах которого расположены здание, сооружение, объект незавершенного строительства		32:02:0220604					
5	Адрес здания, сооружения, объекта незавершенного строительства		Российская Федерация, Брянская область, муниципальный район Брянский, сельское поселение Снежское, поселок Путевка, гаражно-строительный кооп. Восход-2, строение 110					
5.1	Сведения о местоположении здания, сооружения, объекта незавершенного строительства (при отсутствии адреса) в структурированном в соответствии с федеральной информационной адресной системой виде		-					
5.2	Дополнительные сведения о местоположении		-					
6	Иные сведения		-					
3. Пояснения к сведениям об объекте недвижимости с кадастровым номером <u>32:02:0220604:494</u>								

1. Сведения о характерных точках контура объекта недвижимости с кадастровым номером <u>32:02:0220604:408</u>								
Система координат <u>МСК-32</u>							Зона № <u>2</u>	
Обозначение характерных точек контура	Содержатся в Едином государственном реестре недвижимости			Определены в ходе выполнения комплексных кадастровых работ			Метод определения координат	Формулы, примененные для расчета средней квадратической погрешности определения координат характерных точек (Mt), с подставленными в такие формулы значениями и итоговые (вычисленные) значения Mt, м
	Координаты, м		Радиус, м	Координаты, м		Радиус, м		
	X	Y	R	X	Y	R		
1	2	3	4	5	6	7	8	9
н2660	-	-	-	490757.83	2172375.63	-	спутн.	0.10
н2670	-	-	-	490757.46	2172379.91	-	спутн.	0.10
н2640	-	-	-	490757.25	2172379.89	-	спутн.	0.10
н2650	-	-	-	490747.96	2172378.97	-	спутн.	0.10
н2680	-	-	-	490748.31	2172374.97	-	спутн.	0.10
н2690	-	-	-	490757.59	2172375.62	-	спутн.	0.10
н2660	-	-	-	490757.83	2172375.63	-	спутн.	0.10
2. Сведения о характеристиках объекта недвижимости с кадастровым номером <u>32:02:0220604:408</u>								
№ п/п	Наименование характеристики		Значение характеристики					
1	2		3					
1	Вид объекта недвижимости		Здание					
2	Ранее присвоенный государственный учетный номер (инвентарный) здания, сооружения, объекта незавершенного строительства		-					
3	Кадастровый номер земельного участка (земельных участков), в границах которого (которых) расположены здание, сооружение, объект незавершенного строительства		32:02:0220604:189					
4	Уникальный учетный номер кадастрового квартала, в границах которого расположены здание, сооружение, объект незавершенного строительства		32:02:0220604					
5	Адрес здания, сооружения, объекта незавершенного строительства		Российская Федерация, Брянская область, муниципальный район Брянский, сельское поселение Снежское, поселок Путевка, гаражно-строительный кооп. Восход-2, строение 112					
5.1	Сведения о местоположении здания, сооружения, объекта незавершенного строительства (при отсутствии адреса) в структурированном в соответствии с федеральной информационной адресной системой виде		-					
5.2	Дополнительные сведения о местоположении		-					
6	Иные сведения		-					
3. Пояснения к сведениям об объекте недвижимости с кадастровым номером <u>32:02:0220604:408</u>								

1. Сведения о характерных точках контура объекта недвижимости с кадастровым номером <u>32:02:0220604:434</u>								
Система координат <u>МСК-32</u>							Зона № <u>2</u>	
Обозначение характерных точек контура	Содержатся в Едином государственном реестре недвижимости			Определены в ходе выполнения комплексных кадастровых работ			Метод определения координат	Формулы, примененные для расчета средней квадратической погрешности определения координат характерных точек (Mt), с подставленными в такие формулы значениями и итоговые (вычисленные) значения Mt, м
	Координаты, м		Радиус, м	Координаты, м		Радиус, м		
	X	Y	R	X	Y	R		
1	2	3	4	5	6	7	8	9
н2700	-	-	-	490757.97	2172370.94	-	спутн.	0.10
н2690	-	-	-	490757.59	2172375.62	-	спутн.	0.10
н2680	-	-	-	490748.31	2172374.97	-	спутн.	0.10
н2710	-	-	-	490748.69	2172370.30	-	спутн.	0.10
н2720	-	-	-	490755.08	2172370.74	-	спутн.	0.10
н2700	-	-	-	490757.97	2172370.94	-	спутн.	0.10
2. Сведения о характеристиках объекта недвижимости с кадастровым номером <u>32:02:0220604:434</u>								
№ п/п	Наименование характеристики		Значение характеристики					
1	2		3					
1	Вид объекта недвижимости		Здание					
2	Ранее присвоенный государственный учетный номер (инвентарный) здания, сооружения, объекта незавершенного строительства		-					
3	Кадастровый номер земельного участка (земельных участков), в границах которого (которых) расположены здание, сооружение, объект незавершенного строительства		32:02:0220604:190					
4	Уникальный учетный номер кадастрового квартала, в границах которого расположены здание, сооружение, объект незавершенного строительства		32:02:0220604					
5	Адрес здания, сооружения, объекта незавершенного строительства		Российская Федерация, Брянская область, муниципальный район Брянский, сельское поселение Снежское, поселок Путевка, гаражно-строительный кооп. Восход-2, строение 113					
5.1	Сведения о местоположении здания, сооружения, объекта незавершенного строительства (при отсутствии адреса) в структурированном в соответствии с федеральной информационной адресной системой виде		-					
5.2	Дополнительные сведения о местоположении		-					
6	Иные сведения		-					
3. Пояснения к сведениям об объекте недвижимости с кадастровым номером <u>32:02:0220604:434</u>								

1. Сведения о характерных точках контура объекта недвижимости с кадастровым номером <u>32:02:0220604:709</u>								
Система координат <u>МСК-32</u>						Зона № <u>2</u>		
Обозначение характерных точек контура	Содержатся в Едином государственном реестре недвижимости			Определены в ходе выполнения комплексных кадастровых работ			Метод определения координат	Формулы, примененные для расчета средней квадратической погрешности определения координат характерных точек (Mt), с подставленными в такие формулы значениями и итоговые (вычисленные) значения Mt, м
	Координаты, м		Радиус, м	Координаты, м		Радиус, м		
	X	Y	R	X	Y	R		
1	2	3	4	5	6	7	8	9
н2730	-	-	-	490758.78	2172366.04	-	спутн.	0.10
н2740	-	-	-	490758.46	2172370.97	-	спутн.	0.10
н2700	-	-	-	490757.97	2172370.94	-	спутн.	0.10
н2720	-	-	-	490755.08	2172370.74	-	спутн.	0.10
н2710	-	-	-	490748.69	2172370.30	-	спутн.	0.10
н2750	-	-	-	490749.07	2172365.10	-	спутн.	0.10
н2760	-	-	-	490749.29	2172365.12	-	спутн.	0.10
н2770	-	-	-	490755.49	2172365.72	-	спутн.	0.10
н2730	-	-	-	490758.78	2172366.04	-	спутн.	0.10

2. Сведения о характеристиках объекта недвижимости с кадастровым номером <u>32:02:0220604:709</u>		
№ п/п	Наименование характеристики	Значение характеристики
1	2	3
1	Вид объекта недвижимости	Здание
2	Ранее присвоенный государственный учетный номер (инвентарный) здания, сооружения, объекта незавершенного строительства	-
3	Кадастровый номер земельного участка (земельных участков), в границах которого (которых) расположены здание, сооружение, объект незавершенного строительства	32:02:0220604:89
4	Уникальный учетный номер кадастрового квартала, в границах которого расположены здание, сооружение, объект незавершенного строительства	32:02:0220604
5	Адрес здания, сооружения, объекта незавершенного строительства	Российская Федерация, Брянская область, муниципальный район Брянский, сельское поселение Снежское, поселок Путевка, гаражно-строительный кооп. Восход-2, строение 114
5.1	Сведения о местоположении здания, сооружения, объекта незавершенного строительства (при отсутствии адреса) в структурированном в соответствии с федеральной информационной адресной системой виде	-
5.2	Дополнительные сведения о местоположении	-
6	Иные сведения	-

3. Пояснения к сведениям об объекте недвижимости с кадастровым номером <u>32:02:0220604:709</u>

1. Сведения о характерных точках контура объекта недвижимости с кадастровым номером <u>32:02:0220604:483</u>								
Система координат <u>МСК-32</u>							Зона № <u>2</u>	
Обозначение характерных точек контура	Содержатся в Едином государственном реестре недвижимости			Определены в ходе выполнения комплексных кадастровых работ			Метод определения координат	Формулы, примененные для расчета средней квадратической погрешности определения координат характерных точек (Mt), с подставленными в такие формулы значениями и итоговые (вычисленные) значения Mt, м
	Координаты, м		Радиус, м	Координаты, м		Радиус, м		
	X	Y	R	X	Y	R		
1	2	3	4	5	6	7	8	9
н2780	-	-	-	490755.86	2172360.93	-	спутн.	0.10
н2770	-	-	-	490755.49	2172365.72	-	спутн.	0.10
н2760	-	-	-	490749.29	2172365.12	-	спутн.	0.10
н2790	-	-	-	490749.72	2172360.42	-	спутн.	0.10
н2780	-	-	-	490755.86	2172360.93	-	спутн.	0.10

2. Сведения о характеристиках объекта недвижимости с кадастровым номером <u>32:02:0220604:483</u>		
№ п/п	Наименование характеристики	Значение характеристики
1	2	3
1	Вид объекта недвижимости	Здание
2	Ранее присвоенный государственный учетный номер (инвентарный) здания, сооружения, объекта незавершенного строительства	-
3	Кадастровый номер земельного участка (земельных участков), в границах которого (которых) расположены здание, сооружение, объект незавершенного строительства	32:02:0220604:191
4	Уникальный учетный номер кадастрового квартала, в границах которого расположены здание, сооружение, объект незавершенного строительства	32:02:0220604
5	Адрес здания, сооружения, объекта незавершенного строительства	Российская Федерация, Брянская область, муниципальный район Брянский, сельское поселение Снежское, поселок Путевка, гаражно-строительный кооп. Восход-2, строение 115
5.1	Сведения о местоположении здания, сооружения, объекта незавершенного строительства (при отсутствии адреса) в структурированном в соответствии с федеральной информационной адресной системой виде	-
5.2	Дополнительные сведения о местоположении	-
6	Иные сведения	-

3. Пояснения к сведениям об объекте недвижимости с кадастровым номером <u>32:02:0220604:483</u>

1. Сведения о характерных точках контура объекта недвижимости с кадастровым номером <u>32:02:0220604:381</u>								
Система координат <u>МСК-32</u>						Зона № <u>2</u>		
Обозначение характерных точек контура	Содержатся в Едином государственном реестре недвижимости			Определены в ходе выполнения комплексных кадастровых работ			Метод определения координат	Формулы, примененные для расчета средней квадратической погрешности определения координат характерных точек (Mt), с подставленными в такие формулы значениями и итоговые (вычисленные) значения Mt, м
	Координаты, м		Радиус, м	Координаты, м		Радиус, м		
	X	Y	R	X	Y	R		
1	2	3	4	5	6	7	8	9
н2780	-	-	-	490755.86	2172360.93	-	спутн.	0.10
н2770	-	-	-	490755.49	2172365.72	-	спутн.	0.10
н2760	-	-	-	490749.29	2172365.12	-	спутн.	0.10
н2790	-	-	-	490749.72	2172360.42	-	спутн.	0.10
н2780	-	-	-	490755.86	2172360.93	-	спутн.	0.10

2. Сведения о характеристиках объекта недвижимости с кадастровым номером <u>32:02:0220604:381</u>		
№ п/п	Наименование характеристики	Значение характеристики
1	2	3
1	Вид объекта недвижимости	Здание
2	Ранее присвоенный государственный учетный номер (инвентарный) здания, сооружения, объекта незавершенного строительства	-
3	Кадастровый номер земельного участка (земельных участков), в границах которого (которых) расположены здание, сооружение, объект незавершенного строительства	32:02:0220604:191
4	Уникальный учетный номер кадастрового квартала, в границах которого расположены здание, сооружение, объект незавершенного строительства	32:02:0220604
5	Адрес здания, сооружения, объекта незавершенного строительства	Российская Федерация, Брянская область, муниципальный район Брянский, сельское поселение Снежское, поселок Путевка, гаражно-строительный кооп. Восход-2, строение 115А
5.1	Сведения о местоположении здания, сооружения, объекта незавершенного строительства (при отсутствии адреса) в структурированном в соответствии с федеральной информационной адресной системой виде	-
5.2	Дополнительные сведения о местоположении	-
6	Иные сведения	-

3. Пояснения к сведениям об объекте недвижимости с кадастровым номером <u>32:02:0220604:381</u>

1. Сведения о характерных точках контура объекта недвижимости с кадастровым номером <u>32:02:0220604:414</u>								
Система координат <u>МСК-32</u>							Зона № <u>2</u>	
Обозначение характерных точек контура	Содержатся в Едином государственном реестре недвижимости			Определены в ходе выполнения комплексных кадастровых работ			Метод определения координат	Формулы, примененные для расчета средней квадратической погрешности определения координат характерных точек (Mt), с подставленными в такие формулы значениями и итоговые (вычисленные) значения Mt, м
	Координаты, м		Радиус, м	Координаты, м		Радиус, м		
	X	Y	R	X	Y	R		
1	2	3	4	5	6	7	8	9
н2800	-	-	-	490759.19	2172356.51	-	спутн.	0.10
н2810	-	-	-	490758.81	2172361.18	-	спутн.	0.10
н2780	-	-	-	490755.86	2172360.93	-	спутн.	0.10
н2790	-	-	-	490749.72	2172360.42	-	спутн.	0.10
н2820	-	-	-	490749.95	2172355.72	-	спутн.	0.10
н2830	-	-	-	490756.43	2172356.28	-	спутн.	0.10
н2800	-	-	-	490759.19	2172356.51	-	спутн.	0.10
2. Сведения о характеристиках объекта недвижимости с кадастровым номером <u>32:02:0220604:414</u>								
№ п/п	Наименование характеристики		Значение характеристики					
1	2		3					
1	Вид объекта недвижимости		Здание					
2	Ранее присвоенный государственный учетный номер (инвентарный) здания, сооружения, объекта незавершенного строительства		-					
3	Кадастровый номер земельного участка (земельных участков), в границах которого (которых) расположены здание, сооружение, объект незавершенного строительства		32:02:0220604:192					
4	Уникальный учетный номер кадастрового квартала, в границах которого расположены здание, сооружение, объект незавершенного строительства		32:02:0220604					
5	Адрес здания, сооружения, объекта незавершенного строительства		Российская Федерация, Брянская область, муниципальный район Брянский, сельское поселение Снежское, поселок Путевка, гаражно-строительный кооп. Восход-2, строение 116					
5.1	Сведения о местоположении здания, сооружения, объекта незавершенного строительства (при отсутствии адреса) в структурированном в соответствии с федеральной информационной адресной системой виде		-					
5.2	Дополнительные сведения о местоположении		-					
6	Иные сведения		-					
3. Пояснения к сведениям об объекте недвижимости с кадастровым номером <u>32:02:0220604:414</u>								

1. Сведения о характерных точках контура объекта недвижимости с кадастровым номером <u>32:02:0173513:72</u>								
Система координат <u>МСК-32</u>						Зона № <u>2</u>		
Обозначение характерных точек контура	Содержатся в Едином государственном реестре недвижимости			Определены в ходе выполнения комплексных кадастровых работ			Метод определения координат	Формулы, примененные для расчета средней квадратической погрешности определения координат характерных точек (Mt), с подставленными в такие формулы значениями и итоговые (вычисленные) значения Mt, м
	Координаты, м		Радиус, м	Координаты, м		Радиус, м		
	X	Y	R	X	Y	R		
1	2	3	4	5	6	7	8	9
н2840	-	-	-	490759.49	2172351.62	-	спутн.	0.10
н2800	-	-	-	490759.19	2172356.51	-	спутн.	0.10
н2830	-	-	-	490756.43	2172356.28	-	спутн.	0.10
н2820	-	-	-	490749.95	2172355.72	-	спутн.	0.10
н2850	-	-	-	490749.81	2172355.71	-	спутн.	0.10
н2860	-	-	-	490749.95	2172351.12	-	спутн.	0.10
н2870	-	-	-	490756.59	2172351.47	-	спутн.	0.10
н2840	-	-	-	490759.49	2172351.62	-	спутн.	0.10

2. Сведения о характеристиках объекта недвижимости с кадастровым номером <u>32:02:0173513:72</u>		
№ п/п	Наименование характеристики	Значение характеристики
1	2	3
1	Вид объекта недвижимости	Здание
2	Ранее присвоенный государственный учетный номер (инвентарный) здания, сооружения, объекта незавершенного строительства	-
3	Кадастровый номер земельного участка (земельных участков), в границах которого (которых) расположены здание, сооружение, объект незавершенного строительства	32:02:0220604:297
4	Уникальный учетный номер кадастрового квартала, в границах которого расположены здание, сооружение, объект незавершенного строительства	32:02:0220604
5	Адрес здания, сооружения, объекта незавершенного строительства	Российская Федерация, Брянская область, муниципальный район Брянский, сельское поселение Снежское, поселок Путевка, гаражно-строительный кооп. Восход-2, строение 117
5.1	Сведения о местоположении здания, сооружения, объекта незавершенного строительства (при отсутствии адреса) в структурированном в соответствии с федеральной информационной адресной системой виде	-
5.2	Дополнительные сведения о местоположении	-
6	Иные сведения	-

3. Пояснения к сведениям об объекте недвижимости с кадастровым номером <u>32:02:0173513:72</u>

1. Сведения о характерных точках контура объекта недвижимости с кадастровым номером <u>32:02:0220604:507</u>								
Система координат <u>МСК-32</u>						Зона № <u>2</u>		
Обозначение характерных точек контура	Содержатся в Едином государственном реестре недвижимости			Определены в ходе выполнения комплексных кадастровых работ			Метод определения координат	Формулы, примененные для расчета средней квадратической погрешности определения координат характерных точек (Mt), с подставленными в такие формулы значениями и итоговые (вычисленные) значения Mt, м
	Координаты, м		Радиус, м	Координаты, м		Радиус, м		
	X	Y	R	X	Y	R		
1	2	3	4	5	6	7	8	9
н2880	-	-	-	490756.53	2172347.32	-	спутн.	0.10
н2870	-	-	-	490756.59	2172351.47	-	спутн.	0.10
н2860	-	-	-	490749.95	2172351.12	-	спутн.	0.10
н2890	-	-	-	490750.10	2172347.04	-	спутн.	0.10
н2880	-	-	-	490756.53	2172347.32	-	спутн.	0.10

2. Сведения о характеристиках объекта недвижимости с кадастровым номером <u>32:02:0220604:507</u>		
№ п/п	Наименование характеристики	Значение характеристики
1	2	3
1	Вид объекта недвижимости	Здание
2	Ранее присвоенный государственный учетный номер (инвентарный) здания, сооружения, объекта незавершенного строительства	-
3	Кадастровый номер земельного участка (земельных участков), в границах которого (которых) расположены здание, сооружение, объект незавершенного строительства	32:02:0220604:308
4	Уникальный учетный номер кадастрового квартала, в границах которого расположены здание, сооружение, объект незавершенного строительства	32:02:0220604
5	Адрес здания, сооружения, объекта незавершенного строительства	Российская Федерация, Брянская область, муниципальный район Брянский, сельское поселение Снежское, поселок Путевка, гаражно-строительный кооп. Восход-2, строение 118
5.1	Сведения о местоположении здания, сооружения, объекта незавершенного строительства (при отсутствии адреса) в структурированном в соответствии с федеральной информационной адресной системой виде	-
5.2	Дополнительные сведения о местоположении	-
6	Иные сведения	-

3. Пояснения к сведениям об объекте недвижимости с кадастровым номером <u>32:02:0220604:507</u>

1. Сведения о характерных точках контура объекта недвижимости с кадастровым номером <u>32:02:0220604:525</u>								
Система координат <u>МСК-32</u>						Зона № <u>2</u>		
Обозначение характерных точек контура	Содержатся в Едином государственном реестре недвижимости			Определены в ходе выполнения комплексных кадастровых работ			Метод определения координат	Формулы, примененные для расчета средней квадратической погрешности определения координат характерных точек (Mt), с подставленными в такие формулы значениями и итоговые (вычисленные) значения Mt, м
	Координаты, м		Радиус, м	Координаты, м		Радиус, м		
	X	Y	R	X	Y	R		
1	2	3	4	5	6	7	8	9
н2900	-	-	-	490756.46	2172342.58	-	спутн.	0.10
н2880	-	-	-	490756.53	2172347.32	-	спутн.	0.10
н2890	-	-	-	490750.10	2172347.04	-	спутн.	0.10
н2910	-	-	-	490750.14	2172342.56	-	спутн.	0.10
н2900	-	-	-	490756.46	2172342.58	-	спутн.	0.10
2. Сведения о характеристиках объекта недвижимости с кадастровым номером <u>32:02:0220604:525</u>								
№ п/п	Наименование характеристики			Значение характеристики				
1	2			3				
1	Вид объекта недвижимости			Здание				
2	Ранее присвоенный государственный учетный номер (инвентарный) здания, сооружения, объекта незавершенного строительства			-				
3	Кадастровый номер земельного участка (земельных участков), в границах которого (которых) расположены здание, сооружение, объект незавершенного строительства			32:02:0220604:71				
4	Уникальный учетный номер кадастрового квартала, в границах которого расположены здание, сооружение, объект незавершенного строительства			32:02:0220604				
5	Адрес здания, сооружения, объекта незавершенного строительства			Российская Федерация, Брянская область, муниципальный район Брянский, сельское поселение Снежское, поселок Путевка, гаражно-строительный кооп. Восход-2, строение 119				
5.1	Сведения о местоположении здания, сооружения, объекта незавершенного строительства (при отсутствии адреса) в структурированном в соответствии с федеральной информационной адресной системой виде			-				
5.2	Дополнительные сведения о местоположении			-				
6	Иные сведения			-				
3. Пояснения к сведениям об объекте недвижимости с кадастровым номером <u>32:02:0220604:525</u>								

1. Сведения о характерных точках контура объекта недвижимости с кадастровым номером <u>32:02:0220604:576</u>								
Система координат <u>МСК-32</u>						Зона № <u>2</u>		
Обозначение характерных точек контура	Содержатся в Едином государственном реестре недвижимости			Определены в ходе выполнения комплексных кадастровых работ			Метод определения координат	Формулы, примененные для расчета средней квадратической погрешности определения координат характерных точек (Mt), с подставленными в такие формулы значениями и итоговые (вычисленные) значения Mt, м
	Координаты, м		Радиус, м	Координаты, м		Радиус, м		
	X	Y	R	X	Y	R		
1	2	3	4	5	6	7	8	9
н2920	-	-	-	490756.38	2172336.78	-	спутн.	0.10
н2900	-	-	-	490756.46	2172342.58	-	спутн.	0.10
н2910	-	-	-	490750.14	2172342.56	-	спутн.	0.10
н2930	-	-	-	490750.12	2172336.77	-	спутн.	0.10
н2920	-	-	-	490756.38	2172336.78	-	спутн.	0.10

2. Сведения о характеристиках объекта недвижимости с кадастровым номером <u>32:02:0220604:576</u>		
№ п/п	Наименование характеристики	Значение характеристики
1	2	3
1	Вид объекта недвижимости	Здание
2	Ранее присвоенный государственный учетный номер (инвентарный) здания, сооружения, объекта незавершенного строительства	-
3	Кадастровый номер земельного участка (земельных участков), в границах которого (которых) расположены здание, сооружение, объект незавершенного строительства	32:02:0220604:196
4	Уникальный учетный номер кадастрового квартала, в границах которого расположены здание, сооружение, объект незавершенного строительства	32:02:0220604
5	Адрес здания, сооружения, объекта незавершенного строительства	Российская Федерация, Брянская область, муниципальный район Брянский, сельское поселение Снежское, поселок Путевка, гаражно-строительный кооп. Восход-2, строение 120
5.1	Сведения о местоположении здания, сооружения, объекта незавершенного строительства (при отсутствии адреса) в структурированном в соответствии с федеральной информационной адресной системой виде	-
5.2	Дополнительные сведения о местоположении	-
6	Иные сведения	-

3. Пояснения к сведениям об объекте недвижимости с кадастровым номером <u>32:02:0220604:576</u>

1. Сведения о характерных точках контура объекта недвижимости с кадастровым номером <u>32:02:0220604:492</u>								
Система координат <u>МСК-32</u>						Зона № <u>2</u>		
Обозначение характерных точек контура	Содержатся в Едином государственном реестре недвижимости			Определены в ходе выполнения комплексных кадастровых работ			Метод определения координат	Формулы, примененные для расчета средней квадратической погрешности определения координат характерных точек (Mt), с подставленными в такие формулы значениями и итоговые (вычисленные) значения Mt, м
	Координаты, м		Радиус, м	Координаты, м		Радиус, м		
	X	Y	R	X	Y	R		
1	2	3	4	5	6	7	8	9
н2940	-	-	-	490756.38	2172331.96	-	спутн.	0.10
н2920	-	-	-	490756.38	2172336.78	-	спутн.	0.10
н2930	-	-	-	490750.12	2172336.77	-	спутн.	0.10
н2950	-	-	-	490750.11	2172331.82	-	спутн.	0.10
н2940	-	-	-	490756.38	2172331.96	-	спутн.	0.10

2. Сведения о характеристиках объекта недвижимости с кадастровым номером <u>32:02:0220604:492</u>		
№ п/п	Наименование характеристики	Значение характеристики
1	2	3
1	Вид объекта недвижимости	Здание
2	Ранее присвоенный государственный учетный номер (инвентарный) здания, сооружения, объекта незавершенного строительства	-
3	Кадастровый номер земельного участка (земельных участков), в границах которого (которых) расположены здание, сооружение, объект незавершенного строительства	32:02:0220604:37
4	Уникальный учетный номер кадастрового квартала, в границах которого расположены здание, сооружение, объект незавершенного строительства	32:02:0220604
5	Адрес здания, сооружения, объекта незавершенного строительства	Российская Федерация, Брянская область, муниципальный район Брянский, сельское поселение Снежское, поселок Путевка, гаражно-строительный кооп. Восход-2, строение 121
5.1	Сведения о местоположении здания, сооружения, объекта незавершенного строительства (при отсутствии адреса) в структурированном в соответствии с федеральной информационной адресной системой виде	-
5.2	Дополнительные сведения о местоположении	-
6	Иные сведения	-

3. Пояснения к сведениям об объекте недвижимости с кадастровым номером <u>32:02:0220604:492</u>

1. Сведения о характерных точках контура объекта недвижимости с кадастровым номером <u>32:02:0220604:524</u>								
Система координат <u>МСК-32</u>							Зона № <u>2</u>	
Обозначение характерных точек контура	Содержатся в Едином государственном реестре недвижимости			Определены в ходе выполнения комплексных кадастровых работ			Метод определения координат	Формулы, примененные для расчета средней квадратической погрешности определения координат характерных точек (Mt), с подставленными в такие формулы значениями и итоговые (вычисленные) значения Mt, м
	Координаты, м		Радиус, м	Координаты, м		Радиус, м		
	X	Y	R	X	Y	R		
1	2	3	4	5	6	7	8	9
н2960	-	-	-	490756.83	2172326.72	-	спутн.	0.10
н2970	-	-	-	490756.58	2172331.97	-	спутн.	0.10
н2940	-	-	-	490756.38	2172331.96	-	спутн.	0.10
н2950	-	-	-	490750.11	2172331.82	-	спутн.	0.10
н2980	-	-	-	490750.66	2172326.44	-	спутн.	0.10
н2990	-	-	-	490751.13	2172326.46	-	спутн.	0.10
н2960	-	-	-	490756.83	2172326.72	-	спутн.	0.10

2. Сведения о характеристиках объекта недвижимости с кадастровым номером <u>32:02:0220604:524</u>		
№ п/п	Наименование характеристики	Значение характеристики
1	2	3
1	Вид объекта недвижимости	Здание
2	Ранее присвоенный государственный учетный номер (инвентарный) здания, сооружения, объекта незавершенного строительства	-
3	Кадастровый номер земельного участка (земельных участков), в границах которого (которых) расположены здание, сооружение, объект незавершенного строительства	32:02:0220604:198
4	Уникальный учетный номер кадастрового квартала, в границах которого расположены здание, сооружение, объект незавершенного строительства	32:02:0220604
5	Адрес здания, сооружения, объекта незавершенного строительства	Российская Федерация, Брянская область, муниципальный район Брянский, сельское поселение Снежское, поселок Путевка, гаражно-строительный кооп. Восход-2, строение 122
5.1	Сведения о местоположении здания, сооружения, объекта незавершенного строительства (при отсутствии адреса) в структурированном в соответствии с федеральной информационной адресной системой виде	-
5.2	Дополнительные сведения о местоположении	-
6	Иные сведения	-

3. Пояснения к сведениям об объекте недвижимости с кадастровым номером <u>32:02:0220604:524</u>

1. Сведения о характерных точках контура объекта недвижимости с кадастровым номером <u>32:02:0220604:577</u>								
Система координат <u>МСК-32</u>						Зона № <u>2</u>		
Обозначение характерных точек контура	Содержатся в Едином государственном реестре недвижимости			Определены в ходе выполнения комплексных кадастровых работ			Метод определения координат	Формулы, примененные для расчета средней квадратической погрешности определения координат характерных точек (Mt), с подставленными в такие формулы значениями и итоговые (вычисленные) значения Mt, м
	Координаты, м		Радиус, м	Координаты, м		Радиус, м		
	X	Y	R	X	Y	R		
1	2	3	4	5	6	7	8	9
н3000	-	-	-	490757.76	2172321.08	-	спутн.	0.10
н3010	-	-	-	490757.48	2172326.75	-	спутн.	0.10
н2960	-	-	-	490756.83	2172326.72	-	спутн.	0.10
н2990	-	-	-	490751.13	2172326.46	-	спутн.	0.10
н3020	-	-	-	490751.42	2172320.81	-	спутн.	0.10
н3000	-	-	-	490757.76	2172321.08	-	спутн.	0.10
2. Сведения о характеристиках объекта недвижимости с кадастровым номером <u>32:02:0220604:577</u>								
№ п/п	Наименование характеристики		Значение характеристики					
1	2		3					
1	Вид объекта недвижимости		Здание					
2	Ранее присвоенный государственный учетный номер (инвентарный) здания, сооружения, объекта незавершенного строительства		-					
3	Кадастровый номер земельного участка (земельных участков), в границах которого (которых) расположены здание, сооружение, объект незавершенного строительства		32:02:0220604:92					
4	Уникальный учетный номер кадастрового квартала, в границах которого расположены здание, сооружение, объект незавершенного строительства		32:02:0220604					
5	Адрес здания, сооружения, объекта незавершенного строительства		Российская Федерация, Брянская область, муниципальный район Брянский, сельское поселение Снежское, поселок Путевка, гаражно-строительный кооп. Восход-2, строение 123					
5.1	Сведения о местоположении здания, сооружения, объекта незавершенного строительства (при отсутствии адреса) в структурированном в соответствии с федеральной информационной адресной системой виде		-					
5.2	Дополнительные сведения о местоположении		-					
6	Иные сведения		-					
3. Пояснения к сведениям об объекте недвижимости с кадастровым номером <u>32:02:0220604:577</u>								

1. Сведения о характерных точках контура объекта недвижимости с кадастровым номером <u>32:02:0220604:459</u>								
Система координат <u>МСК-32</u>						Зона № <u>2</u>		
Обозначение характерных точек контура	Содержатся в Едином государственном реестре недвижимости			Определены в ходе выполнения комплексных кадастровых работ			Метод определения координат	Формулы, примененные для расчета средней квадратической погрешности определения координат характерных точек (Mt), с подставленными в такие формулы значениями и итоговые (вычисленные) значения Mt, м
	Координаты, м		Радиус, м	Координаты, м		Радиус, м		
	X	Y	R	X	Y	R		
1	2	3	4	5	6	7	8	9
н3030	-	-	-	490757.75	2172315.49	-	спутн.	0.10
н3000	-	-	-	490757.76	2172321.08	-	спутн.	0.10
н3020	-	-	-	490751.42	2172320.81	-	спутн.	0.10
н3040	-	-	-	490751.80	2172315.25	-	спутн.	0.10
н3030	-	-	-	490757.75	2172315.49	-	спутн.	0.10
2. Сведения о характеристиках объекта недвижимости с кадастровым номером <u>32:02:0220604:459</u>								
№ п/п	Наименование характеристики		Значение характеристики					
1	2		3					
1	Вид объекта недвижимости		Здание					
2	Ранее присвоенный государственный учетный номер (инвентарный) здания, сооружения, объекта незавершенного строительства		-					
3	Кадастровый номер земельного участка (земельных участков), в границах которого (которых) расположены здание, сооружение, объект незавершенного строительства		32:02:0220604:199					
4	Уникальный учетный номер кадастрового квартала, в границах которого расположены здание, сооружение, объект незавершенного строительства		32:02:0220604					
5	Адрес здания, сооружения, объекта незавершенного строительства		Российская Федерация, Брянская область, муниципальный район Брянский, сельское поселение Снежское, поселок Путевка, гаражно-строительный кооп. Восход-2, строение 124					
5.1	Сведения о местоположении здания, сооружения, объекта незавершенного строительства (при отсутствии адреса) в структурированном в соответствии с федеральной информационной адресной системой виде		-					
5.2	Дополнительные сведения о местоположении		-					
6	Иные сведения		-					
3. Пояснения к сведениям об объекте недвижимости с кадастровым номером <u>32:02:0220604:459</u>								

1. Сведения о характерных точках контура объекта недвижимости с кадастровым номером <u>32:02:0220604:512</u>								
Система координат <u>МСК-32</u>						Зона № <u>2</u>		
Обозначение характерных точек контура	Содержатся в Едином государственном реестре недвижимости			Определены в ходе выполнения комплексных кадастровых работ			Метод определения координат	Формулы, примененные для расчета средней квадратической погрешности определения координат характерных точек (Mt), с подставленными в такие формулы значениями и итоговые (вычисленные) значения Mt, м
	Координаты, м		Радиус, м	Координаты, м		Радиус, м		
	X	Y	R	X	Y	R		
1	2	3	4	5	6	7	8	9
н3080	-	-	-	490757.81	2172304.92	-	спутн.	0.10
н3050	-	-	-	490757.74	2172310.37	-	спутн.	0.10
н3070	-	-	-	490751.65	2172310.22	-	спутн.	0.10
н3090	-	-	-	490751.75	2172304.78	-	спутн.	0.10
н3080	-	-	-	490757.81	2172304.92	-	спутн.	0.10

2. Сведения о характеристиках объекта недвижимости с кадастровым номером <u>32:02:0220604:512</u>		
№ п/п	Наименование характеристики	Значение характеристики
1	2	3
1	Вид объекта недвижимости	Здание
2	Ранее присвоенный государственный учетный номер (инвентарный) здания, сооружения, объекта незавершенного строительства	-
3	Кадастровый номер земельного участка (земельных участков), в границах которого (которых) расположены здание, сооружение, объект незавершенного строительства	32:02:0220604:314
4	Уникальный учетный номер кадастрового квартала, в границах которого расположены здание, сооружение, объект незавершенного строительства	32:02:0220604
5	Адрес здания, сооружения, объекта незавершенного строительства	Российская Федерация, Брянская область, муниципальный район Брянский, сельское поселение Снежское, поселок Путевка, гаражно-строительный кооп. Восход-2, строение 126
5.1	Сведения о местоположении здания, сооружения, объекта незавершенного строительства (при отсутствии адреса) в структурированном в соответствии с федеральной информационной адресной системой виде	-
5.2	Дополнительные сведения о местоположении	-
6	Иные сведения	-

3. Пояснения к сведениям об объекте недвижимости с кадастровым номером <u>32:02:0220604:512</u>

1. Сведения о характерных точках контура объекта недвижимости с кадастровым номером <u>32:02:0220604:558</u>								
Система координат <u>МСК-32</u>						Зона № <u>2</u>		
Обозначение характерных точек контура	Содержатся в Едином государственном реестре недвижимости			Определены в ходе выполнения комплексных кадастровых работ			Метод определения координат	Формулы, примененные для расчета средней квадратической погрешности определения координат характерных точек (Mt), с подставленными в такие формулы значениями и итоговые (вычисленные) значения Mt, м
	Координаты, м		Радиус, м	Координаты, м		Радиус, м		
	X	Y	R	X	Y	R		
1	2	3	4	5	6	7	8	9
н3100	-	-	-	490757.25	2172300.01	-	спутн.	0.10
н3080	-	-	-	490757.81	2172304.92	-	спутн.	0.10
н3090	-	-	-	490751.75	2172304.78	-	спутн.	0.10
н3110	-	-	-	490751.39	2172300.41	-	спутн.	0.10
н3100	-	-	-	490757.25	2172300.01	-	спутн.	0.10
2. Сведения о характеристиках объекта недвижимости с кадастровым номером <u>32:02:0220604:558</u>								
№ п/п	Наименование характеристики		Значение характеристики					
1	2		3					
1	Вид объекта недвижимости		Здание					
2	Ранее присвоенный государственный учетный номер (инвентарный) здания, сооружения, объекта незавершенного строительства		-					
3	Кадастровый номер земельного участка (земельных участков), в границах которого (которых) расположены здание, сооружение, объект незавершенного строительства		32:02:0220604:64					
4	Уникальный учетный номер кадастрового квартала, в границах которого расположены здание, сооружение, объект незавершенного строительства		32:02:0220604					
5	Адрес здания, сооружения, объекта незавершенного строительства		Российская Федерация, Брянская область, муниципальный район Брянский, сельское поселение Снежское, поселок Путевка, гаражно-строительный кооп. Восход-2, строение 127					
5.1	Сведения о местоположении здания, сооружения, объекта незавершенного строительства (при отсутствии адреса) в структурированном в соответствии с федеральной информационной адресной системой виде		-					
5.2	Дополнительные сведения о местоположении		-					
6	Иные сведения		-					
3. Пояснения к сведениям об объекте недвижимости с кадастровым номером <u>32:02:0220604:558</u>								

1. Сведения о характерных точках контура объекта недвижимости с кадастровым номером <u>32:02:0220604:412</u>								
Система координат <u>МСК-32</u>							Зона № <u>2</u>	
Обозначение характерных точек контура	Содержатся в Едином государственном реестре недвижимости			Определены в ходе выполнения комплексных кадастровых работ			Метод определения координат	Формулы, примененные для расчета средней квадратической погрешности определения координат характерных точек (Mt), с подставленными в такие формулы значениями и итоговые (вычисленные) значения Mt, м
	Координаты, м		Радиус, м	Координаты, м		Радиус, м		
	X	Y	R	X	Y	R		
1	2	3	4	5	6	7	8	9
н3120	-	-	-	490756.82	2172296.12	-	спутн.	0.10
н3100	-	-	-	490757.25	2172300.01	-	спутн.	0.10
н3110	-	-	-	490751.39	2172300.41	-	спутн.	0.10
н3130	-	-	-	490750.97	2172296.31	-	спутн.	0.10
н3120	-	-	-	490756.82	2172296.12	-	спутн.	0.10

2. Сведения о характеристиках объекта недвижимости с кадастровым номером <u>32:02:0220604:412</u>		
№ п/п	Наименование характеристики	Значение характеристики
1	2	3
1	Вид объекта недвижимости	Здание
2	Ранее присвоенный государственный учетный номер (инвентарный) здания, сооружения, объекта незавершенного строительства	-
3	Кадастровый номер земельного участка (земельных участков), в границах которого (которых) расположены здание, сооружение, объект незавершенного строительства	32:02:0220604:372
4	Уникальный учетный номер кадастрового квартала, в границах которого расположены здание, сооружение, объект незавершенного строительства	32:02:0220604
5	Адрес здания, сооружения, объекта незавершенного строительства	Российская Федерация, Брянская область, муниципальный район Брянский, сельское поселение Снежское, поселок Путевка, гаражно-строительный кооп. Восход-2, строение 128
5.1	Сведения о местоположении здания, сооружения, объекта незавершенного строительства (при отсутствии адреса) в структурированном в соответствии с федеральной информационной адресной системой виде	-
5.2	Дополнительные сведения о местоположении	-
6	Иные сведения	-

3. Пояснения к сведениям об объекте недвижимости с кадастровым номером <u>32:02:0220604:412</u>

1. Сведения о характерных точках контура объекта недвижимости с кадастровым номером <u>32:02:0220604:411</u>								
Система координат <u>МСК-32</u>						Зона № <u>2</u>		
Обозначение характерных точек контура	Содержатся в Едином государственном реестре недвижимости			Определены в ходе выполнения комплексных кадастровых работ			Метод определения координат	Формулы, примененные для расчета средней квадратической погрешности определения координат характерных точек (Mt), с подставленными в такие формулы значениями и итоговые (вычисленные) значения Mt, м
	Координаты, м		Радиус, м	Координаты, м		Радиус, м		
	X	Y	R	X	Y	R		
1	2	3	4	5	6	7	8	9
н3140	-	-	-	490756.28	2172291.55	-	спутн.	0.10
н3120	-	-	-	490756.82	2172296.12	-	спутн.	0.10
н3130	-	-	-	490750.97	2172296.31	-	спутн.	0.10
н3150	-	-	-	490750.57	2172291.52	-	спутн.	0.10
н3160	-	-	-	490755.88	2172291.55	-	спутн.	0.10
н3140	-	-	-	490756.28	2172291.55	-	спутн.	0.10
2. Сведения о характеристиках объекта недвижимости с кадастровым номером <u>32:02:0220604:411</u>								
№ п/п	Наименование характеристики			Значение характеристики				
1	2			3				
1	Вид объекта недвижимости			Здание				
2	Ранее присвоенный государственный учетный номер (инвентарный) здания, сооружения, объекта незавершенного строительства			-				
3	Кадастровый номер земельного участка (земельных участков), в границах которого (которых) расположены здание, сооружение, объект незавершенного строительства			32:02:0220604:47				
4	Уникальный учетный номер кадастрового квартала, в границах которого расположены здание, сооружение, объект незавершенного строительства			32:02:0220604				
5	Адрес здания, сооружения, объекта незавершенного строительства			Российская Федерация, Брянская область, муниципальный район Брянский, сельское поселение Снежское, поселок Путевка, гаражно-строительный кооп. Восход-2, строение 129				
5.1	Сведения о местоположении здания, сооружения, объекта незавершенного строительства (при отсутствии адреса) в структурированном в соответствии с федеральной информационной адресной системой виде			-				
5.2	Дополнительные сведения о местоположении			-				
6	Иные сведения			-				
3. Пояснения к сведениям об объекте недвижимости с кадастровым номером <u>32:02:0220604:411</u>								

1. Сведения о характерных точках контура объекта недвижимости с кадастровым номером <u>32:02:0220604:458</u>								
Система координат <u>МСК-32</u>							Зона № <u>2</u>	
Обозначение характерных точек контура	Содержатся в Едином государственном реестре недвижимости			Определены в ходе выполнения комплексных кадастровых работ			Метод определения координат	Формулы, примененные для расчета средней квадратической погрешности определения координат характерных точек (Mt), с подставленными в такие формулы значениями и итоговые (вычисленные) значения Mt, м
	Координаты, м		Радиус, м	Координаты, м		Радиус, м		
	X	Y	R	X	Y	R		
1	2	3	4	5	6	7	8	9
н3170	-	-	-	490755.33	2172286.63	-	спутн.	0.10
н3160	-	-	-	490755.88	2172291.55	-	спутн.	0.10
н3150	-	-	-	490750.57	2172291.52	-	спутн.	0.10
н3180	-	-	-	490750.08	2172287.08	-	спутн.	0.10
н3160	-	-	-	490755.33	2172286.63	-	спутн.	0.10

2. Сведения о характеристиках объекта недвижимости с кадастровым номером <u>32:02:0220604:458</u>		
№ п/п	Наименование характеристики	Значение характеристики
1	2	3
1	Вид объекта недвижимости	Здание
2	Ранее присвоенный государственный учетный номер (инвентарный) здания, сооружения, объекта незавершенного строительства	-
3	Кадастровый номер земельного участка (земельных участков), в границах которого (которых) расположены здание, сооружение, объект незавершенного строительства	32:02:0220604:100
4	Уникальный учетный номер кадастрового квартала, в границах которого расположены здание, сооружение, объект незавершенного строительства	32:02:0220604
5	Адрес здания, сооружения, объекта незавершенного строительства	Российская Федерация, Брянская область, муниципальный район Брянский, сельское поселение Снежское, поселок Путевка, гаражно-строительный кооп. Восход-2, строение 129А
5.1	Сведения о местоположении здания, сооружения, объекта незавершенного строительства (при отсутствии адреса) в структурированном в соответствии с федеральной информационной адресной системой виде	-
5.2	Дополнительные сведения о местоположении	-
6	Иные сведения	-

3. Пояснения к сведениям об объекте недвижимости с кадастровым номером <u>32:02:0220604:458</u>

1. Сведения о характерных точках контура объекта недвижимости с кадастровым номером <u>32:02:0220604:420</u>								
Система координат <u>МСК-32</u>						Зона № <u>2</u>		
Обозначение характерных точек контура	Содержатся в Едином государственном реестре недвижимости			Определены в ходе выполнения комплексных кадастровых работ			Метод определения координат	Формулы, примененные для расчета средней квадратической погрешности определения координат характерных точек (Mt), с подставленными в такие формулы значениями и итоговые (вычисленные) значения Mt, м
	Координаты, м		Радиус, м	Координаты, м		Радиус, м		
	X	Y	R	X	Y	R		
1	2	3	4	5	6	7	8	9
н3190	-	-	-	490754.76	2172281.54	-	спутн.	0.10
н3170	-	-	-	490755.33	2172286.63	-	спутн.	0.10
н3180	-	-	-	490750.08	2172287.08	-	спутн.	0.10
н3200	-	-	-	490749.53	2172281.98	-	спутн.	0.10
н3210	-	-	-	490753.20	2172281.67	-	спутн.	0.10
н3190	-	-	-	490754.76	2172281.54	-	спутн.	0.10
2. Сведения о характеристиках объекта недвижимости с кадастровым номером <u>32:02:0220604:420</u>								
№ п/п	Наименование характеристики			Значение характеристики				
1	2			3				
1	Вид объекта недвижимости			Здание				
2	Ранее присвоенный государственный учетный номер (инвентарный) здания, сооружения, объекта незавершенного строительства			-				
3	Кадастровый номер земельного участка (земельных участков), в границах которого (которых) расположены здание, сооружение, объект незавершенного строительства			32:02:0220604:300				
4	Уникальный учетный номер кадастрового квартала, в границах которого расположены здание, сооружение, объект незавершенного строительства			32:02:0220604				
5	Адрес здания, сооружения, объекта незавершенного строительства			Российская Федерация, Брянская область, муниципальный район Брянский, сельское поселение Снежское, поселок Путевка, гаражно-строительный кооп. Восход-2, строение 129Б				
5.1	Сведения о местоположении здания, сооружения, объекта незавершенного строительства (при отсутствии адреса) в структурированном в соответствии с федеральной информационной адресной системой виде			-				
5.2	Дополнительные сведения о местоположении			-				
6	Иные сведения			-				
3. Пояснения к сведениям об объекте недвижимости с кадастровым номером <u>32:02:0220604:420</u>								

1. Сведения о характерных точках контура объекта недвижимости с кадастровым номером <u>32:02:0220604:455</u>								
Система координат <u>МСК-32</u>						Зона № <u>2</u>		
Обозначение характерных точек контура	Содержатся в Едином государственном реестре недвижимости			Определены в ходе выполнения комплексных кадастровых работ			Метод определения координат	Формулы, примененные для расчета средней квадратической погрешности определения координат характерных точек (Mt), с подставленными в такие формулы значениями и итоговые (вычисленные) значения Mt, м
	Координаты, м		Радиус, м	Координаты, м		Радиус, м		
	X	Y	R	X	Y	R		
1	2	3	4	5	6	7	8	9
н3220	-	-	-	490753.28	2172279.36	-	спутн.	0.10
н3210	-	-	-	490753.20	2172281.67	-	спутн.	0.10
н3200	-	-	-	490749.53	2172281.98	-	спутн.	0.10
н3230	-	-	-	490744.79	2172282.03	-	спутн.	0.10
н3240	-	-	-	490744.79	2172281.73	-	спутн.	0.10
н3250	-	-	-	490744.54	2172281.72	-	спутн.	0.10
н3260	-	-	-	490744.60	2172275.50	-	спутн.	0.10
н3270	-	-	-	490750.67	2172275.89	-	спутн.	0.10
н3280	-	-	-	490750.67	2172276.52	-	спутн.	0.10
н3220	-	-	-	490753.28	2172279.36	-	спутн.	0.10

2. Сведения о характеристиках объекта недвижимости с кадастровым номером <u>32:02:0220604:455</u>		
№ п/п	Наименование характеристики	Значение характеристики
1	2	3
1	Вид объекта недвижимости	Здание
2	Ранее присвоенный государственный учетный номер (инвентарный) здания, сооружения, объекта незавершенного строительства	-
3	Кадастровый номер земельного участка (земельных участков), в границах которого (которых) расположены здание, сооружение, объект незавершенного строительства	32:02:0220604:305
4	Уникальный учетный номер кадастрового квартала, в границах которого расположены здание, сооружение, объект незавершенного строительства	32:02:0220604
5	Адрес здания, сооружения, объекта незавершенного строительства	Российская Федерация, Брянская область, муниципальный район Брянский, сельское поселение Снежское, поселок Путевка, гаражно-строительный кооп. Восход-2, строение 129В
5.1	Сведения о местоположении здания, сооружения, объекта незавершенного строительства (при отсутствии адреса) в структурированном в соответствии с федеральной информационной адресной системой виде	-
5.2	Дополнительные сведения о местоположении	-
6	Иные сведения	-

3. Пояснения к сведениям об объекте недвижимости с кадастровым номером 32:02:0220604:455

1. Сведения о характерных точках контура объекта недвижимости с кадастровым номером <u>32:02:0220604:551</u>								
Система координат <u>МСК-32</u>						Зона № <u>2</u>		
Обозначение характерных точек контура	Содержатся в Едином государственном реестре недвижимости			Определены в ходе выполнения комплексных кадастровых работ			Метод определения координат	Формулы, примененные для расчета средней квадратической погрешности определения координат характерных точек (Mt), с подставленными в такие формулы значениями и итоговые (вычисленные) значения Mt, м
	Координаты, м		Радиус, м	Координаты, м		Радиус, м		
	X	Y	R	X	Y	R		
1	2	3	4	5	6	7	8	9
н3240	-	-	-	490744.79	2172281.73	-	спутн.	0.10
н3230	-	-	-	490744.79	2172282.03	-	спутн.	0.10
н3290	-	-	-	490744.71	2172286.45	-	спутн.	0.10
н3300	-	-	-	490738.04	2172286.33	-	спутн.	0.10
н3310	-	-	-	490737.89	2172286.33	-	спутн.	0.10
н3320	-	-	-	490737.97	2172281.61	-	спутн.	0.10
н3250	-	-	-	490744.54	2172281.72	-	спутн.	0.10
н3240	-	-	-	490744.79	2172281.73	-	спутн.	0.10
2. Сведения о характеристиках объекта недвижимости с кадастровым номером <u>32:02:0220604:551</u>								
№ п/п	Наименование характеристики		Значение характеристики					
1	2		3					
1	Вид объекта недвижимости		Здание					
2	Ранее присвоенный государственный учетный номер (инвентарный) здания, сооружения, объекта незавершенного строительства		-					
3	Кадастровый номер земельного участка (земельных участков), в границах которого (которых) расположены здание, сооружение, объект незавершенного строительства		32:02:0220604:202					
4	Уникальный учетный номер кадастрового квартала, в границах которого расположены здание, сооружение, объект незавершенного строительства		32:02:0220604					
5	Адрес здания, сооружения, объекта незавершенного строительства		Российская Федерация, Брянская область, муниципальный район Брянский, сельское поселение Снежское, поселок Путевка, гаражно-строительный кооп. Восход-2, строение 130					
5.1	Сведения о местоположении здания, сооружения, объекта незавершенного строительства (при отсутствии адреса) в структурированном в соответствии с федеральной информационной адресной системой виде		-					
5.2	Дополнительные сведения о местоположении		-					
6	Иные сведения		-					
3. Пояснения к сведениям об объекте недвижимости с кадастровым номером <u>32:02:0220604:551</u>								

1. Сведения о характерных точках контура объекта недвижимости с кадастровым номером <u>32:02:0220604:463</u>								
Система координат <u>МСК-32</u>						Зона № <u>2</u>		
Обозначение характерных точек контура	Содержатся в Едином государственном реестре недвижимости			Определены в ходе выполнения комплексных кадастровых работ			Метод определения координат	Формулы, примененные для расчета средней квадратической погрешности определения координат характерных точек (Mt), с подставленными в такие формулы значениями и итоговые (вычисленные) значения Mt, м
	Координаты, м		Радиус, м	Координаты, м		Радиус, м		
	X	Y	R	X	Y	R		
1	2	3	4	5	6	7	8	9
н3290	-	-	-	490744.71	2172286.45	-	спутн.	0.10
н3330	-	-	-	490744.65	2172291.27	-	спутн.	0.10
н3340	-	-	-	490738.30	2172291.16	-	спутн.	0.10
н3350	-	-	-	490737.95	2172291.15	-	спутн.	0.10
н3300	-	-	-	490738.04	2172286.33	-	спутн.	0.10
н3290	-	-	-	490744.71	2172286.45	-	спутн.	0.10
2. Сведения о характеристиках объекта недвижимости с кадастровым номером <u>32:02:0220604:463</u>								
№ п/п	Наименование характеристики		Значение характеристики					
1	2		3					
1	Вид объекта недвижимости		Здание					
2	Ранее присвоенный государственный учетный номер (инвентарный) здания, сооружения, объекта незавершенного строительства		-					
3	Кадастровый номер земельного участка (земельных участков), в границах которого (которых) расположены здание, сооружение, объект незавершенного строительства		32:02:0220604:203					
4	Уникальный учетный номер кадастрового квартала, в границах которого расположены здание, сооружение, объект незавершенного строительства		32:02:0220604					
5	Адрес здания, сооружения, объекта незавершенного строительства		Российская Федерация, Брянская область, муниципальный район Брянский, сельское поселение Снежское, поселок Путевка, гаражно-строительный кооп. Восход-2, строение 131					
5.1	Сведения о местоположении здания, сооружения, объекта незавершенного строительства (при отсутствии адреса) в структурированном в соответствии с федеральной информационной адресной системой виде		-					
5.2	Дополнительные сведения о местоположении		-					
6	Иные сведения		-					
3. Пояснения к сведениям об объекте недвижимости с кадастровым номером <u>32:02:0220604:463</u>								

1. Сведения о характерных точках контура объекта недвижимости с кадастровым номером <u>32:02:0220604:422</u>								
Система координат <u>МСК-32</u>						Зона № <u>2</u>		
Обозначение характерных точек контура	Содержатся в Едином государственном реестре недвижимости			Определены в ходе выполнения комплексных кадастровых работ			Метод определения координат	Формулы, примененные для расчета средней квадратической погрешности определения координат характерных точек (Mt), с подставленными в такие формулы значениями и итоговые (вычисленные) значения Mt, м
	Координаты, м		Радиус, м	Координаты, м		Радиус, м		
	X	Y	R	X	Y	R		
1	2	3	4	5	6	7	8	9
н3330	-	-	-	490744.65	2172291.27	-	спутн.	0.10
н3360	-	-	-	490744.61	2172295.40	-	спутн.	0.10
3370	-	-	-	490738.24	2172295.27	-	спутн.	0.10
н3340	-	-	-	490738.30	2172291.16	-	спутн.	0.10
н3330	-	-	-	490744.65	2172291.27	-	спутн.	0.10

2. Сведения о характеристиках объекта недвижимости с кадастровым номером <u>32:02:0220604:422</u>		
№ п/п	Наименование характеристики	Значение характеристики
1	2	3
1	Вид объекта недвижимости	Здание
2	Ранее присвоенный государственный учетный номер (инвентарный) здания, сооружения, объекта незавершенного строительства	-
3	Кадастровый номер земельного участка (земельных участков), в границах которого (которых) расположены здание, сооружение, объект незавершенного строительства	32:02:0220604:302
4	Уникальный учетный номер кадастрового квартала, в границах которого расположены здание, сооружение, объект незавершенного строительства	32:02:0220604
5	Адрес здания, сооружения, объекта незавершенного строительства	Российская Федерация, Брянская область, муниципальный район Брянский, сельское поселение Снежское, поселок Путевка, гаражно-строительный кооп. Восход-2, строение 132
5.1	Сведения о местоположении здания, сооружения, объекта незавершенного строительства (при отсутствии адреса) в структурированном в соответствии с федеральной информационной адресной системой виде	-
5.2	Дополнительные сведения о местоположении	-
6	Иные сведения	-

3. Пояснения к сведениям об объекте недвижимости с кадастровым номером <u>32:02:0220604:422</u>

1. Сведения о характерных точках контура объекта недвижимости с кадастровым номером <u>32:02:0220604:532</u>								
Система координат <u>МСК-32</u>						Зона № <u>2</u>		
Обозначение характерных точек контура	Содержатся в Едином государственном реестре недвижимости			Определены в ходе выполнения комплексных кадастровых работ			Метод определения координат	Формулы, примененные для расчета средней квадратической погрешности определения координат характерных точек (Mt), с подставленными в такие формулы значениями и итоговые (вычисленные) значения Mt, м
	Координаты, м		Радиус, м	Координаты, м		Радиус, м		
	X	Y	R	X	Y	R		
1	2	3	4	5	6	7	8	9
н3360	-	-	-	490744.61	2172295.40	-	спутн.	0.10
н3380	-	-	-	490744.51	2172299.81	-	спутн.	0.10
н3390	-	-	-	490738.17	2172299.68	-	спутн.	0.10
3370	-	-	-	490738.24	2172295.27	-	спутн.	0.10
н3360	-	-	-	490744.61	2172295.40	-	спутн.	0.10

2. Сведения о характеристиках объекта недвижимости с кадастровым номером <u>32:02:0220604:532</u>		
№ п/п	Наименование характеристики	Значение характеристики
1	2	3
1	Вид объекта недвижимости	Здание
2	Ранее присвоенный государственный учетный номер (инвентарный) здания, сооружения, объекта незавершенного строительства	-
3	Кадастровый номер земельного участка (земельных участков), в границах которого (которых) расположены здание, сооружение, объект незавершенного строительства	32:02:0220604:28
4	Уникальный учетный номер кадастрового квартала, в границах которого расположены здание, сооружение, объект незавершенного строительства	32:02:0220604
5	Адрес здания, сооружения, объекта незавершенного строительства	Российская Федерация, Брянская область, муниципальный район Брянский, сельское поселение Снежское, поселок Путевка, гаражно-строительный кооп. Восход-2, строение 133
5.1	Сведения о местоположении здания, сооружения, объекта незавершенного строительства (при отсутствии адреса) в структурированном в соответствии с федеральной информационной адресной системой виде	-
5.2	Дополнительные сведения о местоположении	-
6	Иные сведения	-

3. Пояснения к сведениям об объекте недвижимости с кадастровым номером <u>32:02:0220604:532</u>

1. Сведения о характерных точках контура объекта недвижимости с кадастровым номером <u>32:02:0220604:533</u>								
Система координат <u>МСК-32</u>						Зона № <u>2</u>		
Обозначение характерных точек контура	Содержатся в Едином государственном реестре недвижимости			Определены в ходе выполнения комплексных кадастровых работ			Метод определения координат	Формулы, примененные для расчета средней квадратической погрешности определения координат характерных точек (Mt), с подставленными в такие формулы значениями и итоговые (вычисленные) значения Mt, м
	Координаты, м		Радиус, м	Координаты, м		Радиус, м		
	X	Y	R	X	Y	R		
1	2	3	4	5	6	7	8	9
н3380	-	-	-	490744.51	2172299.81	-	спутн.	0.10
н3400	-	-	-	490744.42	2172304.30	-	спутн.	0.10
н3410	-	-	-	490738.05	2172304.29	-	спутн.	0.10
3420	-	-	-	490738.14	2172300.48	-	спутн.	0.10
3430	-	-	-	490738.16	2172300.00	-	спутн.	0.10
н3390	-	-	-	490738.17	2172299.68	-	спутн.	0.10
н3380	-	-	-	490744.51	2172299.81	-	спутн.	0.10

2. Сведения о характеристиках объекта недвижимости с кадастровым номером <u>32:02:0220604:533</u>		
№ п/п	Наименование характеристики	Значение характеристики
1	2	3
1	Вид объекта недвижимости	Здание
2	Ранее присвоенный государственный учетный номер (инвентарный) здания, сооружения, объекта незавершенного строительства	-
3	Кадастровый номер земельного участка (земельных участков), в границах которого (которых) расположены здание, сооружение, объект незавершенного строительства	32:02:0220604:204
4	Уникальный учетный номер кадастрового квартала, в границах которого расположены здание, сооружение, объект незавершенного строительства	32:02:0220604
5	Адрес здания, сооружения, объекта незавершенного строительства	Российская Федерация, Брянская область, муниципальный район Брянский, сельское поселение Снежское, поселок Путевка, гаражно-строительный кооп. Восход-2, строение 134
5.1	Сведения о местоположении здания, сооружения, объекта незавершенного строительства (при отсутствии адреса) в структурированном в соответствии с федеральной информационной адресной системой виде	-
5.2	Дополнительные сведения о местоположении	-
6	Иные сведения	-

3. Пояснения к сведениям об объекте недвижимости с кадастровым номером <u>32:02:0220604:533</u>

1. Сведения о характерных точках контура объекта недвижимости с кадастровым номером <u>32:02:0220604:364</u>								
Система координат <u>МСК-32</u>						Зона № <u>2</u>		
Обозначение характерных точек контура	Содержатся в Едином государственном реестре недвижимости			Определены в ходе выполнения комплексных кадастровых работ			Метод определения координат	Формулы, примененные для расчета средней квадратической погрешности определения координат характерных точек (Mt), с подставленными в такие формулы значениями и итоговые (вычисленные) значения Mt, м
	Координаты, м		Радиус, м	Координаты, м		Радиус, м		
	X	Y	R	X	Y	R		
1	2	3	4	5	6	7	8	9
н3440	-	-	-	490744.35	2172309.05	-	спутн.	0.10
н3460	-	-	-	490744.24	2172313.63	-	спутн.	0.10
н3470	-	-	-	490737.84	2172313.50	-	спутн.	0.10
н3450	-	-	-	490737.96	2172309.02	-	спутн.	0.10
н3440	-	-	-	490744.35	2172309.05	-	спутн.	0.10

2. Сведения о характеристиках объекта недвижимости с кадастровым номером <u>32:02:0220604:364</u>		
№ п/п	Наименование характеристики	Значение характеристики
1	2	3
1	Вид объекта недвижимости	Здание
2	Ранее присвоенный государственный учетный номер (инвентарный) здания, сооружения, объекта незавершенного строительства	-
3	Кадастровый номер земельного участка (земельных участков), в границах которого (которых) расположены здание, сооружение, объект незавершенного строительства	32:02:0220604:205
4	Уникальный учетный номер кадастрового квартала, в границах которого расположены здание, сооружение, объект незавершенного строительства	32:02:0220604
5	Адрес здания, сооружения, объекта незавершенного строительства	Российская Федерация, Брянская область, муниципальный район Брянский, сельское поселение Снежское, поселок Путевка, гаражно-строительный кооп. Восход-2, строение 136
5.1	Сведения о местоположении здания, сооружения, объекта незавершенного строительства (при отсутствии адреса) в структурированном в соответствии с федеральной информационной адресной системой виде	-
5.2	Дополнительные сведения о местоположении	-
6	Иные сведения	-

3. Пояснения к сведениям об объекте недвижимости с кадастровым номером <u>32:02:0220604:364</u>

1. Сведения о характерных точках контура объекта недвижимости с кадастровым номером <u>32:02:0220605:348</u>								
Система координат <u>МСК-32</u>						Зона № <u>2</u>		
Обозначение характерных точек контура	Содержатся в Едином государственном реестре недвижимости			Определены в ходе выполнения комплексных кадастровых работ			Метод определения координат	Формулы, примененные для расчета средней квадратической погрешности определения координат характерных точек (Mt), с подставленными в такие формулы значениями и итоговые (вычисленные) значения Mt, м
	Координаты, м		Радиус, м	Координаты, м		Радиус, м		
	X	Y	R	X	Y	R		
1	2	3	4	5	6	7	8	9
н3460	-	-	-	490744.24	2172313.63	-	спутн.	0.10
н3480	-	-	-	490744.14	2172318.60	-	спутн.	0.10
н3490	-	-	-	490737.73	2172318.47	-	спутн.	0.10
н3470	-	-	-	490737.84	2172313.50	-	спутн.	0.10
н3460	-	-	-	490744.24	2172313.63	-	спутн.	0.10

2. Сведения о характеристиках объекта недвижимости с кадастровым номером <u>32:02:0220605:348</u>		
№ п/п	Наименование характеристики	Значение характеристики
1	2	3
1	Вид объекта недвижимости	Здание
2	Ранее присвоенный государственный учетный номер (инвентарный) здания, сооружения, объекта незавершенного строительства	-
3	Кадастровый номер земельного участка (земельных участков), в границах которого (которых) расположены здание, сооружение, объект незавершенного строительства	32:02:0220604:26
4	Уникальный учетный номер кадастрового квартала, в границах которого расположены здание, сооружение, объект незавершенного строительства	32:02:0220604
5	Адрес здания, сооружения, объекта незавершенного строительства	Российская Федерация, Брянская область, муниципальный район Брянский, сельское поселение Снежское, поселок Путевка, гаражно-строительный кооп. Восход-2, строение 137
5.1	Сведения о местоположении здания, сооружения, объекта незавершенного строительства (при отсутствии адреса) в структурированном в соответствии с федеральной информационной адресной системой виде	-
5.2	Дополнительные сведения о местоположении	-
6	Иные сведения	-

3. Пояснения к сведениям об объекте недвижимости с кадастровым номером <u>32:02:0220605:348</u>

1. Сведения о характерных точках контура объекта недвижимости с кадастровым номером <u>32:02:0220605:550</u>								
Система координат <u>МСК-32</u>						Зона № <u>2</u>		
Обозначение характерных точек контура	Содержатся в Едином государственном реестре недвижимости			Определены в ходе выполнения комплексных кадастровых работ			Метод определения координат	Формулы, примененные для расчета средней квадратической погрешности определения координат характерных точек (Mt), с подставленными в такие формулы значениями и итоговые (вычисленные) значения Mt, м
	Координаты, м		Радиус, м	Координаты, м		Радиус, м		
	X	Y	R	X	Y	R		
1	2	3	4	5	6	7	8	9
н3510	-	-	-	490743.51	2172323.17	-	спутн.	0.10
н3530	-	-	-	490743.32	2172328.17	-	спутн.	0.10
н3540	-	-	-	490737.32	2172327.95	-	спутн.	0.10
н3520	-	-	-	490737.54	2172322.95	-	спутн.	0.10
н3510	-	-	-	490743.51	2172323.17	-	спутн.	0.10
2. Сведения о характеристиках объекта недвижимости с кадастровым номером <u>32:02:0220605:550</u>								
№ п/п	Наименование характеристики			Значение характеристики				
1	2			3				
1	Вид объекта недвижимости			Здание				
2	Ранее присвоенный государственный учетный номер (инвентарный) здания, сооружения, объекта незавершенного строительства			-				
3	Кадастровый номер земельного участка (земельных участков), в границах которого (которых) расположены здание, сооружение, объект незавершенного строительства			32:02:0220604:206				
4	Уникальный учетный номер кадастрового квартала, в границах которого расположены здание, сооружение, объект незавершенного строительства			32:02:0220604				
5	Адрес здания, сооружения, объекта незавершенного строительства			Российская Федерация, Брянская область, муниципальный район Брянский, сельское поселение Снежское, поселок Путевка, гаражно-строительный кооп. Восход-2, строение 139				
5.1	Сведения о местоположении здания, сооружения, объекта незавершенного строительства (при отсутствии адреса) в структурированном в соответствии с федеральной информационной адресной системой виде			-				
5.2	Дополнительные сведения о местоположении			-				
6	Иные сведения			-				
3. Пояснения к сведениям об объекте недвижимости с кадастровым номером <u>32:02:0220605:550</u>								

1. Сведения о характерных точках контура объекта недвижимости с кадастровым номером <u>32:02:0220604:497</u>								
Система координат <u>МСК-32</u>						Зона № <u>2</u>		
Обозначение характерных точек контура	Содержатся в Едином государственном реестре недвижимости			Определены в ходе выполнения комплексных кадастровых работ			Метод определения координат	Формулы, примененные для расчета средней квадратической погрешности определения координат характерных точек (Mt), с подставленными в такие формулы значениями и итоговые (вычисленные) значения Mt, м
	Координаты, м		Радиус, м	Координаты, м		Радиус, м		
	X	Y	R	X	Y	R		
1	2	3	4	5	6	7	8	9
н3530	-	-	-	490743.32	2172328.17	-	спутн.	0.10
н3550	-	-	-	490742.91	2172334.12	-	спутн.	0.10
н3560	-	-	-	490736.91	2172333.90	-	спутн.	0.10
н3540	-	-	-	490737.32	2172327.95	-	спутн.	0.10
н3530	-	-	-	490743.32	2172328.17	-	спутн.	0.10

2. Сведения о характеристиках объекта недвижимости с кадастровым номером <u>32:02:0220604:497</u>		
№ п/п	Наименование характеристики	Значение характеристики
1	2	3
1	Вид объекта недвижимости	Здание
2	Ранее присвоенный государственный учетный номер (инвентарный) здания, сооружения, объекта незавершенного строительства	-
3	Кадастровый номер земельного участка (земельных участков), в границах которого (которых) расположены здание, сооружение, объект незавершенного строительства	32:02:0220604:207
4	Уникальный учетный номер кадастрового квартала, в границах которого расположены здание, сооружение, объект незавершенного строительства	32:02:0220604
5	Адрес здания, сооружения, объекта незавершенного строительства	Российская Федерация, Брянская область, муниципальный район Брянский, сельское поселение Снежское, поселок Путевка, гаражно-строительный кооп. Восход-2, строение 140
5.1	Сведения о местоположении здания, сооружения, объекта незавершенного строительства (при отсутствии адреса) в структурированном в соответствии с федеральной информационной адресной системой виде	-
5.2	Дополнительные сведения о местоположении	-
6	Иные сведения	-

3. Пояснения к сведениям об объекте недвижимости с кадастровым номером <u>32:02:0220604:497</u>

1. Сведения о характерных точках контура объекта недвижимости с кадастровым номером <u>32:02:0220604:495</u>								
Система координат <u>МСК-32</u>						Зона № <u>2</u>		
Обозначение характерных точек контура	Содержатся в Едином государственном реестре недвижимости			Определены в ходе выполнения комплексных кадастровых работ			Метод определения координат	Формулы, примененные для расчета средней квадратической погрешности определения координат характерных точек (Mt), с подставленными в такие формулы значениями и итоговые (вычисленные) значения Mt, м
	Координаты, м		Радиус, м	Координаты, м		Радиус, м		
	X	Y	R	X	Y	R		
1	2	3	4	5	6	7	8	9
н3570	-	-	-	490742.71	2172339.59	-	спутн.	0.10
н3590	-	-	-	490742.54	2172344.42	-	спутн.	0.10
н3600	-	-	-	490736.30	2172344.19	-	спутн.	0.10
н3580	-	-	-	490736.58	2172339.37	-	спутн.	0.10
н3570	-	-	-	490742.71	2172339.59	-	спутн.	0.10
2. Сведения о характеристиках объекта недвижимости с кадастровым номером <u>32:02:0220604:495</u>								
№ п/п	Наименование характеристики		Значение характеристики					
1	2		3					
1	Вид объекта недвижимости		Здание					
2	Ранее присвоенный государственный учетный номер (инвентарный) здания, сооружения, объекта незавершенного строительства		-					
3	Кадастровый номер земельного участка (земельных участков), в границах которого (которых) расположены здание, сооружение, объект незавершенного строительства		32:02:0220604:209					
4	Уникальный учетный номер кадастрового квартала, в границах которого расположены здание, сооружение, объект незавершенного строительства		32:02:0220604					
5	Адрес здания, сооружения, объекта незавершенного строительства		Российская Федерация, Брянская область, муниципальный район Брянский, сельское поселение Снежское, поселок Путевка, гаражно-строительный кооп. Восход-2, строение 142					
5.1	Сведения о местоположении здания, сооружения, объекта незавершенного строительства (при отсутствии адреса) в структурированном в соответствии с федеральной информационной адресной системой виде		-					
5.2	Дополнительные сведения о местоположении		-					
6	Иные сведения		-					
3. Пояснения к сведениям об объекте недвижимости с кадастровым номером <u>32:02:0220604:495</u>								

1. Сведения о характерных точках контура объекта недвижимости с кадастровым номером <u>32:02:0220604:509</u>								
Система координат <u>МСК-32</u>						Зона № <u>2</u>		
Обозначение характерных точек контура	Содержатся в Едином государственном реестре недвижимости			Определены в ходе выполнения комплексных кадастровых работ			Метод определения координат	Формулы, примененные для расчета средней квадратической погрешности определения координат характерных точек (Mt), с подставленными в такие формулы значениями и итоговые (вычисленные) значения Mt, м
	Координаты, м		Радиус, м	Координаты, м		Радиус, м		
	X	Y	R	X	Y	R		
1	2	3	4	5	6	7	8	9
н3590	-	-	-	490742.54	2172344.42	-	спутн.	0.10
н3610	-	-	-	490742.53	2172348.65	-	спутн.	0.10
н3620	-	-	-	490736.05	2172348.35	-	спутн.	0.10
н3600	-	-	-	490736.30	2172344.19	-	спутн.	0.10
н3590	-	-	-	490742.54	2172344.42	-	спутн.	0.10

2. Сведения о характеристиках объекта недвижимости с кадастровым номером <u>32:02:0220604:509</u>		
№ п/п	Наименование характеристики	Значение характеристики
1	2	3
1	Вид объекта недвижимости	Здание
2	Ранее присвоенный государственный учетный номер (инвентарный) здания, сооружения, объекта незавершенного строительства	-
3	Кадастровый номер земельного участка (земельных участков), в границах которого (которых) расположены здание, сооружение, объект незавершенного строительства	32:02:0220604:83
4	Уникальный учетный номер кадастрового квартала, в границах которого расположены здание, сооружение, объект незавершенного строительства	32:02:0220604
5	Адрес здания, сооружения, объекта незавершенного строительства	Российская Федерация, Брянская область, муниципальный район Брянский, сельское поселение Снежское, поселок Путевка, гаражно-строительный кооп. Восход-2, строение 143
5.1	Сведения о местоположении здания, сооружения, объекта незавершенного строительства (при отсутствии адреса) в структурированном в соответствии с федеральной информационной адресной системой виде	-
5.2	Дополнительные сведения о местоположении	-
6	Иные сведения	-

3. Пояснения к сведениям об объекте недвижимости с кадастровым номером <u>32:02:0220604:509</u>

1. Сведения о характерных точках контура объекта недвижимости с кадастровым номером <u>32:02:0220604:435</u>								
Система координат <u>МСК-32</u>						Зона № <u>2</u>		
Обозначение характерных точек контура	Содержатся в Едином государственном реестре недвижимости			Определены в ходе выполнения комплексных кадастровых работ			Метод определения координат	Формулы, примененные для расчета средней квадратической погрешности определения координат характерных точек (Mt), с подставленными в такие формулы значениями и итоговые (вычисленные) значения Mt, м
	Координаты, м		Радиус, м	Координаты, м		Радиус, м		
	X	Y	R	X	Y	R		
1	2	3	4	5	6	7	8	9
н3610	-	-	-	490742.53	2172348.65	-	спутн.	0.10
н3630	-	-	-	490742.23	2172353.17	-	спутн.	0.10
3640	-	-	-	490735.73	2172352.65	-	спутн.	0.10
н3620	-	-	-	490736.05	2172348.35	-	спутн.	0.10
н3610	-	-	-	490742.53	2172348.65	-	спутн.	0.10

2. Сведения о характеристиках объекта недвижимости с кадастровым номером <u>32:02:0220604:435</u>		
№ п/п	Наименование характеристики	Значение характеристики
1	2	3
1	Вид объекта недвижимости	Здание
2	Ранее присвоенный государственный учетный номер (инвентарный) здания, сооружения, объекта незавершенного строительства	-
3	Кадастровый номер земельного участка (земельных участков), в границах которого (которых) расположены здание, сооружение, объект незавершенного строительства	32:02:0220604:72
4	Уникальный учетный номер кадастрового квартала, в границах которого расположены здание, сооружение, объект незавершенного строительства	32:02:0220604
5	Адрес здания, сооружения, объекта незавершенного строительства	Российская Федерация, Брянская область, муниципальный район Брянский, сельское поселение Снежское, поселок Путевка, гаражно-строительный кооп. Восход-2, строение 144
5.1	Сведения о местоположении здания, сооружения, объекта незавершенного строительства (при отсутствии адреса) в структурированном в соответствии с федеральной информационной адресной системой виде	-
5.2	Дополнительные сведения о местоположении	-
6	Иные сведения	-

3. Пояснения к сведениям об объекте недвижимости с кадастровым номером <u>32:02:0220604:435</u>

1. Сведения о характерных точках контура объекта недвижимости с кадастровым номером <u>32:02:0220604:335</u>								
Система координат <u>МСК-32</u>						Зона № <u>2</u>		
Обозначение характерных точек контура	Содержатся в Едином государственном реестре недвижимости			Определены в ходе выполнения комплексных кадастровых работ			Метод определения координат	Формулы, примененные для расчета средней квадратической погрешности определения координат характерных точек (Mt), с подставленными в такие формулы значениями и итоговые (вычисленные) значения Mt, м
	Координаты, м		Радиус, м	Координаты, м		Радиус, м		
	X	Y	R	X	Y	R		
1	2	3	4	5	6	7	8	9
н3630	-	-	-	490742.23	2172353.17	-	спутн.	0.10
н3650	-	-	-	490741.83	2172357.12	-	спутн.	0.10
н3660	-	-	-	490735.50	2172356.56	-	спутн.	0.10
3670	-	-	-	490735.52	2172356.25	-	спутн.	0.10
3640	-	-	-	490735.73	2172352.65	-	спутн.	0.10
н3630	-	-	-	490742.23	2172353.17	-	спутн.	0.10
2. Сведения о характеристиках объекта недвижимости с кадастровым номером <u>32:02:0220604:335</u>								
№ п/п	Наименование характеристики			Значение характеристики				
1	2			3				
1	Вид объекта недвижимости			Здание				
2	Ранее присвоенный государственный учетный номер (инвентарный) здания, сооружения, объекта незавершенного строительства			-				
3	Кадастровый номер земельного участка (земельных участков), в границах которого (которых) расположены здание, сооружение, объект незавершенного строительства			32:02:0220604:210				
4	Уникальный учетный номер кадастрового квартала, в границах которого расположены здание, сооружение, объект незавершенного строительства			32:02:0220604				
5	Адрес здания, сооружения, объекта незавершенного строительства			Российская Федерация, Брянская область, муниципальный район Брянский, сельское поселение Снежское, поселок Путевка, гаражно-строительный кооп. Восход-2, строение 145				
5.1	Сведения о местоположении здания, сооружения, объекта незавершенного строительства (при отсутствии адреса) в структурированном в соответствии с федеральной информационной адресной системой виде			-				
5.2	Дополнительные сведения о местоположении			-				
6	Иные сведения			-				
3. Пояснения к сведениям об объекте недвижимости с кадастровым номером <u>32:02:0220604:335</u>								

1. Сведения о характерных точках контура объекта недвижимости с кадастровым номером <u>32:02:0220604:578</u>								
Система координат <u>МСК-32</u>						Зона № <u>2</u>		
Обозначение характерных точек контура	Содержатся в Едином государственном реестре недвижимости			Определены в ходе выполнения комплексных кадастровых работ			Метод определения координат	Формулы, примененные для расчета средней квадратической погрешности определения координат характерных точек (Mt), с подставленными в такие формулы значениями и итоговые (вычисленные) значения Mt, м
	Координаты, м		Радиус, м	Координаты, м		Радиус, м		
	X	Y	R	X	Y	R		
1	2	3	4	5	6	7	8	9
н3650	-	-	-	490741.83	2172357.12	-	спутн.	0.10
н3680	-	-	-	490741.42	2172361.25	-	спутн.	0.10
3690	-	-	-	490734.93	2172360.76	-	спутн.	0.10
н3700	-	-	-	490735.26	2172356.54	-	спутн.	0.10
н3660	-	-	-	490735.50	2172356.56	-	спутн.	0.10
н3650	-	-	-	490741.83	2172357.12	-	спутн.	0.10
2. Сведения о характеристиках объекта недвижимости с кадастровым номером <u>32:02:0220604:578</u>								
№ п/п	Наименование характеристики			Значение характеристики				
1	2			3				
1	Вид объекта недвижимости			Здание				
2	Ранее присвоенный государственный учетный номер (инвентарный) здания, сооружения, объекта незавершенного строительства			-				
3	Кадастровый номер земельного участка (земельных участков), в границах которого (которых) расположены здание, сооружение, объект незавершенного строительства			32:02:0220604:98				
4	Уникальный учетный номер кадастрового квартала, в границах которого расположены здание, сооружение, объект незавершенного строительства			32:02:0220604				
5	Адрес здания, сооружения, объекта незавершенного строительства			Российская Федерация, Брянская область, муниципальный район Брянский, сельское поселение Снежское, поселок Путевка, гаражно-строительный кооп. Восход-2, строение 146				
5.1	Сведения о местоположении здания, сооружения, объекта незавершенного строительства (при отсутствии адреса) в структурированном в соответствии с федеральной информационной адресной системой виде			-				
5.2	Дополнительные сведения о местоположении			-				
6	Иные сведения			-				
3. Пояснения к сведениям об объекте недвижимости с кадастровым номером <u>32:02:0220604:578</u>								

1. Сведения о характерных точках контура объекта недвижимости с кадастровым номером <u>32:02:0220604:399</u>								
Система координат <u>МСК-32</u>							Зона № <u>2</u>	
Обозначение характерных точек контура	Содержатся в Едином государственном реестре недвижимости			Определены в ходе выполнения комплексных кадастровых работ			Метод определения координат	Формулы, примененные для расчета средней квадратической погрешности определения координат характерных точек (Mt), с подставленными в такие формулы значениями и итоговые (вычисленные) значения Mt, м
	Координаты, м		Радиус, м	Координаты, м		Радиус, м		
	X	Y	R	X	Y	R		
1	2	3	4	5	6	7	8	9
н3680	-	-	-	490741.42	2172361.25	-	спутн.	0.10
н3710	-	-	-	490741.01	2172365.47	-	спутн.	0.10
н3720	-	-	-	490734.63	2172365.00	-	спутн.	0.10
3690	-	-	-	490734.93	2172360.76	-	спутн.	0.10
н3680	-	-	-	490741.42	2172361.25	-	спутн.	0.10

2. Сведения о характеристиках объекта недвижимости с кадастровым номером <u>32:02:0220604:399</u>		
№ п/п	Наименование характеристики	Значение характеристики
1	2	3
1	Вид объекта недвижимости	Здание
2	Ранее присвоенный государственный учетный номер (инвентарный) здания, сооружения, объекта незавершенного строительства	-
3	Кадастровый номер земельного участка (земельных участков), в границах которого (которых) расположены здание, сооружение, объект незавершенного строительства	32:02:0220604:211
4	Уникальный учетный номер кадастрового квартала, в границах которого расположены здание, сооружение, объект незавершенного строительства	32:02:0220604
5	Адрес здания, сооружения, объекта незавершенного строительства	Российская Федерация, Брянская область, муниципальный район Брянский, сельское поселение Снежское, поселок Путевка, гаражно-строительный кооп. Восход-2, строение 147
5.1	Сведения о местоположении здания, сооружения, объекта незавершенного строительства (при отсутствии адреса) в структурированном в соответствии с федеральной информационной адресной системой виде	-
5.2	Дополнительные сведения о местоположении	-
6	Иные сведения	-

3. Пояснения к сведениям об объекте недвижимости с кадастровым номером <u>32:02:0220604:399</u>

1. Сведения о характерных точках контура объекта недвижимости с кадастровым номером <u>32:02:0220604:567</u>								
Система координат <u>МСК-32</u>						Зона № <u>2</u>		
Обозначение характерных точек контура	Содержатся в Едином государственном реестре недвижимости			Определены в ходе выполнения комплексных кадастровых работ			Метод определения координат	Формулы, примененные для расчета средней квадратической погрешности определения координат характерных точек (Mt), с подставленными в такие формулы значениями и итоговые (вычисленные) значения Mt, м
	Координаты, м		Радиус, м	Координаты, м		Радиус, м		
	X	Y	R	X	Y	R		
1	2	3	4	5	6	7	8	9
н3710	-	-	-	490741.01	2172365.47	-	спутн.	0.10
н3730	-	-	-	490740.69	2172369.90	-	спутн.	0.10
н3740	-	-	-	490734.46	2172369.45	-	спутн.	0.10
н3750	-	-	-	490734.31	2172369.44	-	спутн.	0.10
н3720	-	-	-	490734.63	2172365.00	-	спутн.	0.10
н3710	-	-	-	490741.01	2172365.47	-	спутн.	0.10
2. Сведения о характеристиках объекта недвижимости с кадастровым номером <u>32:02:0220604:567</u>								
№ п/п	Наименование характеристики			Значение характеристики				
1	2			3				
1	Вид объекта недвижимости			Здание				
2	Ранее присвоенный государственный учетный номер (инвентарный) здания, сооружения, объекта незавершенного строительства			-				
3	Кадастровый номер земельного участка (земельных участков), в границах которого (которых) расположены здание, сооружение, объект незавершенного строительства			32:02:0220604:212				
4	Уникальный учетный номер кадастрового квартала, в границах которого расположены здание, сооружение, объект незавершенного строительства			32:02:0220604				
5	Адрес здания, сооружения, объекта незавершенного строительства			Российская Федерация, Брянская область, муниципальный район Брянский, сельское поселение Снежское, поселок Путевка, гаражно-строительный кооп. Восход-2, строение 148				
5.1	Сведения о местоположении здания, сооружения, объекта незавершенного строительства (при отсутствии адреса) в структурированном в соответствии с федеральной информационной адресной системой виде			-				
5.2	Дополнительные сведения о местоположении			-				
6	Иные сведения			-				
3. Пояснения к сведениям об объекте недвижимости с кадастровым номером <u>32:02:0220604:567</u>								

1. Сведения о характерных точках контура объекта недвижимости с кадастровым номером <u>32:02:0220604:579</u>								
Система координат <u>МСК-32</u>						Зона № <u>2</u>		
Обозначение характерных точек контура	Содержатся в Едином государственном реестре недвижимости			Определены в ходе выполнения комплексных кадастровых работ			Метод определения координат	Формулы, примененные для расчета средней квадратической погрешности определения координат характерных точек (Mt), с подставленными в такие формулы значениями и итоговые (вычисленные) значения Mt, м
	Координаты, м		Радиус, м	Координаты, м		Радиус, м		
	X	Y	R	X	Y	R		
1	2	3	4	5	6	7	8	9
н3730	-	-	-	490740.69	2172369.90	-	спутн.	0.10
н3760	-	-	-	490740.37	2172374.39	-	спутн.	0.10
н3770	-	-	-	490734.13	2172373.94	-	спутн.	0.10
н3740	-	-	-	490734.46	2172369.45	-	спутн.	0.10
н3730	-	-	-	490740.69	2172369.90	-	спутн.	0.10

2. Сведения о характеристиках объекта недвижимости с кадастровым номером <u>32:02:0220604:579</u>		
№ п/п	Наименование характеристики	Значение характеристики
1	2	3
1	Вид объекта недвижимости	Здание
2	Ранее присвоенный государственный учетный номер (инвентарный) здания, сооружения, объекта незавершенного строительства	-
3	Кадастровый номер земельного участка (земельных участков), в границах которого (которых) расположены здание, сооружение, объект незавершенного строительства	32:02:0220604:213
4	Уникальный учетный номер кадастрового квартала, в границах которого расположены здание, сооружение, объект незавершенного строительства	32:02:0220604
5	Адрес здания, сооружения, объекта незавершенного строительства	Российская Федерация, Брянская область, муниципальный район Брянский, сельское поселение Снежское, поселок Путевка, гаражно-строительный кооп. Восход-2, строение 149
5.1	Сведения о местоположении здания, сооружения, объекта незавершенного строительства (при отсутствии адреса) в структурированном в соответствии с федеральной информационной адресной системой виде	-
5.2	Дополнительные сведения о местоположении	-
6	Иные сведения	-

3. Пояснения к сведениям об объекте недвижимости с кадастровым номером <u>32:02:0220604:579</u>

1. Сведения о характерных точках контура объекта недвижимости с кадастровым номером <u>32:02:0220604:522</u>								
Система координат <u>МСК-32</u>						Зона № <u>2</u>		
Обозначение характерных точек контура	Содержатся в Едином государственном реестре недвижимости			Определены в ходе выполнения комплексных кадастровых работ			Метод определения координат	Формулы, примененные для расчета средней квадратической погрешности определения координат характерных точек (Mt), с подставленными в такие формулы значениями и итоговые (вычисленные) значения Mt, м
	Координаты, м		Радиус, м	Координаты, м		Радиус, м		
	X	Y	R	X	Y	R		
1	2	3	4	5	6	7	8	9
н3780	-	-	-	490740.01	2172379.43	-	спутн.	0.10
н3800	-	-	-	490739.88	2172383.64	-	спутн.	0.10
н3810	-	-	-	490733.54	2172383.38	-	спутн.	0.10
н3790	-	-	-	490733.74	2172379.25	-	спутн.	0.10
н3780	-	-	-	490740.01	2172379.43	-	спутн.	0.10
2. Сведения о характеристиках объекта недвижимости с кадастровым номером <u>32:02:0220604:522</u>								
№ п/п	Наименование характеристики		Значение характеристики					
1	2		3					
1	Вид объекта недвижимости		Здание					
2	Ранее присвоенный государственный учетный номер (инвентарный) здания, сооружения, объекта незавершенного строительства		-					
3	Кадастровый номер земельного участка (земельных участков), в границах которого (которых) расположены здание, сооружение, объект незавершенного строительства		32:02:0220604:216					
4	Уникальный учетный номер кадастрового квартала, в границах которого расположены здание, сооружение, объект незавершенного строительства		32:02:0220604					
5	Адрес здания, сооружения, объекта незавершенного строительства		Российская Федерация, Брянская область, муниципальный район Брянский, сельское поселение Снежское, поселок Путевка, гаражно-строительный кооп. Восход-2, строение 151					
5.1	Сведения о местоположении здания, сооружения, объекта незавершенного строительства (при отсутствии адреса) в структурированном в соответствии с федеральной информационной адресной системой виде		-					
5.2	Дополнительные сведения о местоположении		-					
6	Иные сведения		-					
3. Пояснения к сведениям об объекте недвижимости с кадастровым номером <u>32:02:0220604:522</u>								

1. Сведения о характерных точках контура объекта недвижимости с кадастровым номером <u>32:02:0220606:472</u>								
Система координат <u>МСК-32</u>						Зона № <u>2</u>		
Обозначение характерных точек контура	Содержатся в Едином государственном реестре недвижимости			Определены в ходе выполнения комплексных кадастровых работ			Метод определения координат	Формулы, примененные для расчета средней квадратической погрешности определения координат характерных точек (Mt), с подставленными в такие формулы значениями и итоговые (вычисленные) значения Mt, м
	Координаты, м		Радиус, м	Координаты, м		Радиус, м		
	X	Y	R	X	Y	R		
1	2	3	4	5	6	7	8	9
н3800	-	-	-	490739.88	2172383.64	-	спутн.	0.10
н3820	-	-	-	490739.69	2172387.89	-	спутн.	0.10
н3830	-	-	-	490739.40	2172387.89	-	спутн.	0.10
н3840	-	-	-	490733.30	2172387.93	-	спутн.	0.10
н3810	-	-	-	490733.54	2172383.38	-	спутн.	0.10
н3800	-	-	-	490739.88	2172383.64	-	спутн.	0.10
2. Сведения о характеристиках объекта недвижимости с кадастровым номером <u>32:02:0220606:472</u>								
№ п/п	Наименование характеристики		Значение характеристики					
1	2		3					
1	Вид объекта недвижимости		Здание					
2	Ранее присвоенный государственный учетный номер (инвентарный) здания, сооружения, объекта незавершенного строительства		-					
3	Кадастровый номер земельного участка (земельных участков), в границах которого (которых) расположены здание, сооружение, объект незавершенного строительства		32:02:0220604:217					
4	Уникальный учетный номер кадастрового квартала, в границах которого расположены здание, сооружение, объект незавершенного строительства		32:02:0220604					
5	Адрес здания, сооружения, объекта незавершенного строительства		Российская Федерация, Брянская область, муниципальный район Брянский, сельское поселение Снежское, поселок Путевка, гаражно-строительный кооп. Восход-2, строение 152					
5.1	Сведения о местоположении здания, сооружения, объекта незавершенного строительства (при отсутствии адреса) в структурированном в соответствии с федеральной информационной адресной системой виде		-					
5.2	Дополнительные сведения о местоположении		-					
6	Иные сведения		-					
3. Пояснения к сведениям об объекте недвижимости с кадастровым номером <u>32:02:0220606:472</u>								

1. Сведения о характерных точках контура объекта недвижимости с кадастровым номером <u>32:02:0220604:475</u>								
Система координат <u>МСК-32</u>						Зона № <u>2</u>		
Обозначение характерных точек контура	Содержатся в Едином государственном реестре недвижимости			Определены в ходе выполнения комплексных кадастровых работ			Метод определения координат	Формулы, примененные для расчета средней квадратической погрешности определения координат характерных точек (Mt), с подставленными в такие формулы значениями и итоговые (вычисленные) значения Mt, м
	Координаты, м		Радиус, м	Координаты, м		Радиус, м		
	X	Y	R	X	Y	R		
1	2	3	4	5	6	7	8	9
н3830	-	-	-	490739.40	2172387.89	-	спутн.	0.10
н3850	-	-	-	490739.43	2172391.67	-	спутн.	0.10
н3860	-	-	-	490732.88	2172391.65	-	спутн.	0.10
н3870	-	-	-	490732.89	2172387.93	-	спутн.	0.10
н3840	-	-	-	490733.30	2172387.93	-	спутн.	0.10
н3830	-	-	-	490739.40	2172387.89	-	спутн.	0.10
2. Сведения о характеристиках объекта недвижимости с кадастровым номером <u>32:02:0220604:475</u>								
№ п/п	Наименование характеристики		Значение характеристики					
1	2		3					
1	Вид объекта недвижимости		Здание					
2	Ранее присвоенный государственный учетный номер (инвентарный) здания, сооружения, объекта незавершенного строительства		-					
3	Кадастровый номер земельного участка (земельных участков), в границах которого (которых) расположены здание, сооружение, объект незавершенного строительства		32:02:0220604:218					
4	Уникальный учетный номер кадастрового квартала, в границах которого расположены здание, сооружение, объект незавершенного строительства		32:02:0220604					
5	Адрес здания, сооружения, объекта незавершенного строительства		Российская Федерация, Брянская область, муниципальный район Брянский, сельское поселение Снежское, поселок Путевка, гаражно-строительный кооп. Восход-2, строение 153					
5.1	Сведения о местоположении здания, сооружения, объекта незавершенного строительства (при отсутствии адреса) в структурированном в соответствии с федеральной информационной адресной системой виде		-					
5.2	Дополнительные сведения о местоположении		-					
6	Иные сведения		-					
3. Пояснения к сведениям об объекте недвижимости с кадастровым номером <u>32:02:0220604:475</u>								

1. Сведения о характерных точках контура объекта недвижимости с кадастровым номером <u>32:02:0220604:380</u>								
Система координат <u>МСК-32</u>							Зона № <u>2</u>	
Обозначение характерных точек контура	Содержатся в Едином государственном реестре недвижимости			Определены в ходе выполнения комплексных кадастровых работ			Метод определения координат	Формулы, примененные для расчета средней квадратической погрешности определения координат характерных точек (Mt), с подставленными в такие формулы значениями и итоговые (вычисленные) значения Mt, м
	Координаты, м		Радиус, м	Координаты, м		Радиус, м		
	X	Y	R	X	Y	R		
1	2	3	4	5	6	7	8	9
н3850	-	-	-	490739.43	2172391.67	-	спутн.	0.10
н3880	-	-	-	490739.55	2172395.81	-	спутн.	0.10
н3890	-	-	-	490732.99	2172395.77	-	спутн.	0.10
н3860	-	-	-	490732.88	2172391.65	-	спутн.	0.10
н3850	-	-	-	490739.43	2172391.67	-	спутн.	0.10

2. Сведения о характеристиках объекта недвижимости с кадастровым номером <u>32:02:0220604:380</u>		
№ п/п	Наименование характеристики	Значение характеристики
1	2	3
1	Вид объекта недвижимости	Здание
2	Ранее присвоенный государственный учетный номер (инвентарный) здания, сооружения, объекта незавершенного строительства	-
3	Кадастровый номер земельного участка (земельных участков), в границах которого (которых) расположены здание, сооружение, объект незавершенного строительства	32:02:0220604:220
4	Уникальный учетный номер кадастрового квартала, в границах которого расположены здание, сооружение, объект незавершенного строительства	32:02:0220604
5	Адрес здания, сооружения, объекта незавершенного строительства	Российская Федерация, Брянская область, муниципальный район Брянский, сельское поселение Снежское, поселок Путевка, гаражно-строительный кооп. Восход-2, строение 154
5.1	Сведения о местоположении здания, сооружения, объекта незавершенного строительства (при отсутствии адреса) в структурированном в соответствии с федеральной информационной адресной системой виде	-
5.2	Дополнительные сведения о местоположении	-
6	Иные сведения	-

3. Пояснения к сведениям об объекте недвижимости с кадастровым номером <u>32:02:0220604:380</u>

1. Сведения о характерных точках контура объекта недвижимости с кадастровым номером <u>32:02:0220604:543</u>								
Система координат <u>МСК-32</u>						Зона № <u>2</u>		
Обозначение характерных точек контура	Содержатся в Едином государственном реестре недвижимости			Определены в ходе выполнения комплексных кадастровых работ			Метод определения координат	Формулы, примененные для расчета средней квадратической погрешности определения координат характерных точек (Mt), с подставленными в такие формулы значениями и итоговые (вычисленные) значения Mt, м
	Координаты, м		Радиус, м	Координаты, м		Радиус, м		
	X	Y	R	X	Y	R		
1	2	3	4	5	6	7	8	9
н3880	-	-	-	490739.55	2172395.81	-	спутн.	0.10
н3900	-	-	-	490739.64	2172400.11	-	спутн.	0.10
н3910	-	-	-	490732.96	2172400.07	-	спутн.	0.10
н3890	-	-	-	490732.99	2172395.77	-	спутн.	0.10
н3880	-	-	-	490739.55	2172395.81	-	спутн.	0.10

2. Сведения о характеристиках объекта недвижимости с кадастровым номером <u>32:02:0220604:543</u>		
№ п/п	Наименование характеристики	Значение характеристики
1	2	3
1	Вид объекта недвижимости	Здание
2	Ранее присвоенный государственный учетный номер (инвентарный) здания, сооружения, объекта незавершенного строительства	-
3	Кадастровый номер земельного участка (земельных участков), в границах которого (которых) расположены здание, сооружение, объект незавершенного строительства	32:02:0220604:221
4	Уникальный учетный номер кадастрового квартала, в границах которого расположены здание, сооружение, объект незавершенного строительства	32:02:0220604
5	Адрес здания, сооружения, объекта незавершенного строительства	Российская Федерация, Брянская область, муниципальный район Брянский, сельское поселение Снежское, поселок Путевка, гаражно-строительный кооп. Восход-2, строение 155
5.1	Сведения о местоположении здания, сооружения, объекта незавершенного строительства (при отсутствии адреса) в структурированном в соответствии с федеральной информационной адресной системой виде	-
5.2	Дополнительные сведения о местоположении	-
6	Иные сведения	-

3. Пояснения к сведениям об объекте недвижимости с кадастровым номером <u>32:02:0220604:543</u>

1. Сведения о характерных точках контура объекта недвижимости с кадастровым номером <u>32:02:0220604:535</u>								
Система координат <u>МСК-32</u>						Зона № <u>2</u>		
Обозначение характерных точек контура	Содержатся в Едином государственном реестре недвижимости			Определены в ходе выполнения комплексных кадастровых работ			Метод определения координат	Формулы, примененные для расчета средней квадратической погрешности определения координат характерных точек (Mt), с подставленными в такие формулы значениями и итоговые (вычисленные) значения Mt, м
	Координаты, м		Радиус, м	Координаты, м		Радиус, м		
	X	Y	R	X	Y	R		
1	2	3	4	5	6	7	8	9
н3900	-	-	-	490739.64	2172400.11	-	спутн.	0.10
н3920	-	-	-	490739.67	2172405.37	-	спутн.	0.10
н3930	-	-	-	490739.40	2172405.38	-	спутн.	0.10
н3940	-	-	-	490733.00	2172404.97	-	спутн.	0.10
н3910	-	-	-	490732.96	2172400.07	-	спутн.	0.10
н3900	-	-	-	490739.64	2172400.11	-	спутн.	0.10
2. Сведения о характеристиках объекта недвижимости с кадастровым номером <u>32:02:0220604:535</u>								
№ п/п	Наименование характеристики		Значение характеристики					
1	2		3					
1	Вид объекта недвижимости		Здание					
2	Ранее присвоенный государственный учетный номер (инвентарный) здания, сооружения, объекта незавершенного строительства		-					
3	Кадастровый номер земельного участка (земельных участков), в границах которого (которых) расположены здание, сооружение, объект незавершенного строительства		32:02:0220604:29					
4	Уникальный учетный номер кадастрового квартала, в границах которого расположены здание, сооружение, объект незавершенного строительства		32:02:0220604					
5	Адрес здания, сооружения, объекта незавершенного строительства		Российская Федерация, Брянская область, муниципальный район Брянский, сельское поселение Снежское, поселок Путевка, гаражно-строительный кооп. Восход-2, строение 156					
5.1	Сведения о местоположении здания, сооружения, объекта незавершенного строительства (при отсутствии адреса) в структурированном в соответствии с федеральной информационной адресной системой виде		-					
5.2	Дополнительные сведения о местоположении		-					
6	Иные сведения		-					
3. Пояснения к сведениям об объекте недвижимости с кадастровым номером <u>32:02:0220604:535</u>								

1. Сведения о характерных точках контура объекта недвижимости с кадастровым номером <u>32:02:0220603:573</u>								
Система координат <u>МСК-32</u>						Зона № <u>2</u>		
Обозначение характерных точек контура	Содержатся в Едином государственном реестре недвижимости			Определены в ходе выполнения комплексных кадастровых работ			Метод определения координат	Формулы, примененные для расчета средней квадратической погрешности определения координат характерных точек (Mt), с подставленными в такие формулы значениями и итоговые (вычисленные) значения Mt, м
	Координаты, м		Радиус, м	Координаты, м		Радиус, м		
	X	Y	R	X	Y	R		
1	2	3	4	5	6	7	8	9
н3930	-	-	-	490739.40	2172405.38	-	спутн.	0.10
3950	-	-	-	490739.16	2172410.55	-	спутн.	0.10
3960	-	-	-	490732.80	2172410.13	-	спутн.	0.10
н3940	-	-	-	490733.00	2172404.97	-	спутн.	0.10
н3930	-	-	-	490739.40	2172405.38	-	спутн.	0.10

2. Сведения о характеристиках объекта недвижимости с кадастровым номером <u>32:02:0220603:573</u>		
№ п/п	Наименование характеристики	Значение характеристики
1	2	3
1	Вид объекта недвижимости	Здание
2	Ранее присвоенный государственный учетный номер (инвентарный) здания, сооружения, объекта незавершенного строительства	-
3	Кадастровый номер земельного участка (земельных участков), в границах которого (которых) расположены здание, сооружение, объект незавершенного строительства	32:02:0220604:56
4	Уникальный учетный номер кадастрового квартала, в границах которого расположены здание, сооружение, объект незавершенного строительства	32:02:0220604
5	Адрес здания, сооружения, объекта незавершенного строительства	Российская Федерация, Брянская область, муниципальный район Брянский, сельское поселение Снежское, поселок Путевка, гаражно-строительный кооп. Восход-2, строение 157
5.1	Сведения о местоположении здания, сооружения, объекта незавершенного строительства (при отсутствии адреса) в структурированном в соответствии с федеральной информационной адресной системой виде	-
5.2	Дополнительные сведения о местоположении	-
6	Иные сведения	-

3. Пояснения к сведениям об объекте недвижимости с кадастровым номером <u>32:02:0220603:573</u>

1. Сведения о характерных точках контура объекта недвижимости с кадастровым номером <u>32:02:0220604:405</u>								
Система координат <u>МСК-32</u>							Зона № <u>2</u>	
Обозначение характерных точек контура	Содержатся в Едином государственном реестре недвижимости			Определены в ходе выполнения комплексных кадастровых работ			Метод определения координат	Формулы, примененные для расчета средней квадратической погрешности определения координат характерных точек (Mt), с подставленными в такие формулы значениями и итоговые (вычисленные) значения Mt, м
	Координаты, м		Радиус, м	Координаты, м		Радиус, м		
	X	Y	R	X	Y	R		
1	2	3	4	5	6	7	8	9
н3970	-	-	-	490759.12	2172415.59	-	спутн.	0.10
н3980	-	-	-	490758.73	2172420.13	-	спутн.	0.10
н3990	-	-	-	490752.52	2172419.73	-	спутн.	0.10
4000	-	-	-	490752.68	2172417.91	-	спутн.	0.10
н4010	-	-	-	490752.71	2172417.53	-	спутн.	0.10
н4020	-	-	-	490752.91	2172415.21	-	спутн.	0.10
н3970	-	-	-	490759.12	2172415.59	-	спутн.	0.10

2. Сведения о характеристиках объекта недвижимости с кадастровым номером <u>32:02:0220604:405</u>		
№ п/п	Наименование характеристики	Значение характеристики
1	2	3
1	Вид объекта недвижимости	Здание
2	Ранее присвоенный государственный учетный номер (инвентарный) здания, сооружения, объекта незавершенного строительства	-
3	Кадастровый номер земельного участка (земельных участков), в границах которого (которых) расположены здание, сооружение, объект незавершенного строительства	32:02:0220604:222
4	Уникальный учетный номер кадастрового квартала, в границах которого расположены здание, сооружение, объект незавершенного строительства	32:02:0220604
5	Адрес здания, сооружения, объекта незавершенного строительства	Российская Федерация, Брянская область, муниципальный район Брянский, сельское поселение Снежское, поселок Путевка, гаражно-строительный кооп. Восход-2, строение 159
5.1	Сведения о местоположении здания, сооружения, объекта незавершенного строительства (при отсутствии адреса) в структурированном в соответствии с федеральной информационной адресной системой виде	-
5.2	Дополнительные сведения о местоположении	-
6	Иные сведения	-

3. Пояснения к сведениям об объекте недвижимости с кадастровым номером <u>32:02:0220604:405</u>

1. Сведения о характерных точках контура объекта недвижимости с кадастровым номером <u>32:02:0220604:423</u>								
Система координат <u>МСК-32</u>							Зона № <u>2</u>	
Обозначение характерных точек контура	Содержатся в Едином государственном реестре недвижимости			Определены в ходе выполнения комплексных кадастровых работ			Метод определения координат	Формулы, примененные для расчета средней квадратической погрешности определения координат характерных точек (Mt), с подставленными в такие формулы значениями и итоговые (вычисленные) значения Mt, м
	Координаты, м		Радиус, м	Координаты, м		Радиус, м		
	X	Y	R	X	Y	R		
1	2	3	4	5	6	7	8	9
н3980	-	-	-	490758.73	2172420.13	-	спутн.	0.10
н4030	-	-	-	490758.46	2172424.47	-	спутн.	0.10
н4040	-	-	-	490757.80	2172424.39	-	спутн.	0.10
н4050	-	-	-	490757.64	2172426.26	-	спутн.	0.10
н4060	-	-	-	490751.99	2172425.73	-	спутн.	0.10
н3990	-	-	-	490752.52	2172419.73	-	спутн.	0.10
н3980	-	-	-	490758.73	2172420.13	-	спутн.	0.10
2. Сведения о характеристиках объекта недвижимости с кадастровым номером <u>32:02:0220604:423</u>								
№ п/п	Наименование характеристики		Значение характеристики					
1	2		3					
1	Вид объекта недвижимости		Здание					
2	Ранее присвоенный государственный учетный номер (инвентарный) здания, сооружения, объекта незавершенного строительства		-					
3	Кадастровый номер земельного участка (земельных участков), в границах которого (которых) расположены здание, сооружение, объект незавершенного строительства		32:02:0220604:84					
4	Уникальный учетный номер кадастрового квартала, в границах которого расположены здание, сооружение, объект незавершенного строительства		32:02:0220604					
5	Адрес здания, сооружения, объекта незавершенного строительства		Российская Федерация, Брянская область, муниципальный район Брянский, сельское поселение Снежское, поселок Путевка, гаражно-строительный кооп. Восход-2, строение 160					
5.1	Сведения о местоположении здания, сооружения, объекта незавершенного строительства (при отсутствии адреса) в структурированном в соответствии с федеральной информационной адресной системой виде		-					
5.2	Дополнительные сведения о местоположении		-					
6	Иные сведения		-					
3. Пояснения к сведениям об объекте недвижимости с кадастровым номером <u>32:02:0220604:423</u>								

1. Сведения о характерных точках контура объекта недвижимости с кадастровым номером <u>32:02:0220604:526</u>								
Система координат <u>МСК-32</u>							Зона № <u>2</u>	
Обозначение характерных точек контура	Содержатся в Едином государственном реестре недвижимости			Определены в ходе выполнения комплексных кадастровых работ			Метод определения координат	Формулы, примененные для расчета средней квадратической погрешности определения координат характерных точек (Mt), с подставленными в такие формулы значениями и итоговые (вычисленные) значения Mt, м
	Координаты, м		Радиус, м	Координаты, м		Радиус, м		
	X	Y	R	X	Y	R		
1	2	3	4	5	6	7	8	9
н407О	-	-	-	490763.79	2172425.05	-	спутн.	0.10
н408О	-	-	-	490763.35	2172431.27	-	спутн.	0.10
н409О	-	-	-	490757.26	2172430.76	-	спутн.	0.10
н405О	-	-	-	490757.64	2172426.26	-	спутн.	0.10
н404О	-	-	-	490757.80	2172424.39	-	спутн.	0.10
н403О	-	-	-	490758.46	2172424.47	-	спутн.	0.10
н407О	-	-	-	490763.79	2172425.05	-	спутн.	0.10

2. Сведения о характеристиках объекта недвижимости с кадастровым номером <u>32:02:0220604:526</u>		
№ п/п	Наименование характеристики	Значение характеристики
1	2	3
1	Вид объекта недвижимости	Здание
2	Ранее присвоенный государственный учетный номер (инвентарный) здания, сооружения, объекта незавершенного строительства	-
3	Кадастровый номер земельного участка (земельных участков), в границах которого (которых) расположены здание, сооружение, объект незавершенного строительства	32:02:0220604:52
4	Уникальный учетный номер кадастрового квартала, в границах которого расположены здание, сооружение, объект незавершенного строительства	32:02:0220604
5	Адрес здания, сооружения, объекта незавершенного строительства	Российская Федерация, Брянская область, муниципальный район Брянский, сельское поселение Снежское, поселок Путевка, гаражно-строительный кооп. Восход-2, строение 161
5.1	Сведения о местоположении здания, сооружения, объекта незавершенного строительства (при отсутствии адреса) в структурированном в соответствии с федеральной информационной адресной системой виде	-
5.2	Дополнительные сведения о местоположении	-
6	Иные сведения	-

3. Пояснения к сведениям об объекте недвижимости с кадастровым номером <u>32:02:0220604:526</u>

1. Сведения о характерных точках контура объекта недвижимости с кадастровым номером <u>32:02:0220604:536</u>								
Система координат <u>МСК-32</u>						Зона № <u>2</u>		
Обозначение характерных точек контура	Содержатся в Едином государственном реестре недвижимости			Определены в ходе выполнения комплексных кадастровых работ			Метод определения координат	Формулы, примененные для расчета средней квадратической погрешности определения координат характерных точек (Mt), с подставленными в такие формулы значениями и итоговые (вычисленные) значения Mt, м
	Координаты, м		Радиус, м	Координаты, м		Радиус, м		
	X	Y	R	X	Y	R		
1	2	3	4	5	6	7	8	9
н4080	-	-	-	490763.35	2172431.27	-	спутн.	0.10
н4100	-	-	-	490763.00	2172435.46	-	спутн.	0.10
н4110	-	-	-	490756.86	2172434.94	-	спутн.	0.10
н4090	-	-	-	490757.26	2172430.76	-	спутн.	0.10
н4080	-	-	-	490763.35	2172431.27	-	спутн.	0.10
2. Сведения о характеристиках объекта недвижимости с кадастровым номером <u>32:02:0220604:536</u>								
№ п/п	Наименование характеристики		Значение характеристики					
1	2		3					
1	Вид объекта недвижимости		Здание					
2	Ранее присвоенный государственный учетный номер (инвентарный) здания, сооружения, объекта незавершенного строительства		-					
3	Кадастровый номер земельного участка (земельных участков), в границах которого (которых) расположены здание, сооружение, объект незавершенного строительства		32:02:0220604:50					
4	Уникальный учетный номер кадастрового квартала, в границах которого расположены здание, сооружение, объект незавершенного строительства		32:02:0220604					
5	Адрес здания, сооружения, объекта незавершенного строительства		Российская Федерация, Брянская область, муниципальный район Брянский, сельское поселение Снежское, поселок Путевка, гаражно-строительный кооп. Восход-2, строение 162					
5.1	Сведения о местоположении здания, сооружения, объекта незавершенного строительства (при отсутствии адреса) в структурированном в соответствии с федеральной информационной адресной системой виде		-					
5.2	Дополнительные сведения о местоположении		-					
6	Иные сведения		-					
3. Пояснения к сведениям об объекте недвижимости с кадастровым номером <u>32:02:0220604:536</u>								

1. Сведения о характерных точках контура объекта недвижимости с кадастровым номером <u>32:02:0220604:347</u>								
Система координат <u>МСК-32</u>						Зона № <u>2</u>		
Обозначение характерных точек контура	Содержатся в Едином государственном реестре недвижимости			Определены в ходе выполнения комплексных кадастровых работ			Метод определения координат	Формулы, примененные для расчета средней квадратической погрешности определения координат характерных точек (Mt), с подставленными в такие формулы значениями и итоговые (вычисленные) значения Mt, м
	Координаты, м		Радиус, м	Координаты, м		Радиус, м		
	X	Y	R	X	Y	R		
1	2	3	4	5	6	7	8	9
н4100	-	-	-	490763.00	2172435.46	-	спутн.	0.10
н4120	-	-	-	490762.64	2172439.46	-	спутн.	0.10
н4130	-	-	-	490756.55	2172438.94	-	спутн.	0.10
н4110	-	-	-	490756.86	2172434.94	-	спутн.	0.10
н4100	-	-	-	490763.00	2172435.46	-	спутн.	0.10

2. Сведения о характеристиках объекта недвижимости с кадастровым номером <u>32:02:0220604:347</u>		
№ п/п	Наименование характеристики	Значение характеристики
1	2	3
1	Вид объекта недвижимости	Здание
2	Ранее присвоенный государственный учетный номер (инвентарный) здания, сооружения, объекта незавершенного строительства	-
3	Кадастровый номер земельного участка (земельных участков), в границах которого (которых) расположены здание, сооружение, объект незавершенного строительства	32:02:0220604:44
4	Уникальный учетный номер кадастрового квартала, в границах которого расположены здание, сооружение, объект незавершенного строительства	32:02:0220604
5	Адрес здания, сооружения, объекта незавершенного строительства	Российская Федерация, Брянская область, муниципальный район Брянский, сельское поселение Снежское, поселок Путевка, гаражно-строительный кооп. Восход-2, строение 163
5.1	Сведения о местоположении здания, сооружения, объекта незавершенного строительства (при отсутствии адреса) в структурированном в соответствии с федеральной информационной адресной системой виде	-
5.2	Дополнительные сведения о местоположении	-
6	Иные сведения	-

3. Пояснения к сведениям об объекте недвижимости с кадастровым номером <u>32:02:0220604:347</u>

1. Сведения о характерных точках контура объекта недвижимости с кадастровым номером <u>32:02:0220604:407</u>								
Система координат <u>МСК-32</u>						Зона № <u>2</u>		
Обозначение характерных точек контура	Содержатся в Едином государственном реестре недвижимости			Определены в ходе выполнения комплексных кадастровых работ			Метод определения координат	Формулы, примененные для расчета средней квадратической погрешности определения координат характерных точек (Mt), с подставленными в такие формулы значениями и итоговые (вычисленные) значения Mt, м
	Координаты, м		Радиус, м	Координаты, м		Радиус, м		
	X	Y	R	X	Y	R		
1	2	3	4	5	6	7	8	9
н4120	-	-	-	490762.64	2172439.46	-	спутн.	0.10
н4140	-	-	-	490762.14	2172443.57	-	спутн.	0.10
н4150	-	-	-	490755.92	2172442.99	-	спутн.	0.10
н4160	-	-	-	490755.83	2172444.08	-	спутн.	0.10
н4170	-	-	-	490752.71	2172443.69	-	спутн.	0.10
н4180	-	-	-	490753.19	2172439.64	-	спутн.	0.10
н4190	-	-	-	490756.16	2172439.99	-	спутн.	0.10
4200	-	-	-	490756.45	2172440.02	-	спутн.	0.10
н4130	-	-	-	490756.55	2172438.94	-	спутн.	0.10
н4120	-	-	-	490762.64	2172439.46	-	спутн.	0.10

2. Сведения о характеристиках объекта недвижимости с кадастровым номером <u>32:02:0220604:407</u>		
№ п/п	Наименование характеристики	Значение характеристики
1	2	3
1	Вид объекта недвижимости	Здание
2	Ранее присвоенный государственный учетный номер (инвентарный) здания, сооружения, объекта незавершенного строительства	-
3	Кадастровый номер земельного участка (земельных участков), в границах которого (которых) расположены здание, сооружение, объект незавершенного строительства	32:02:0220604:223
4	Уникальный учетный номер кадастрового квартала, в границах которого расположены здание, сооружение, объект незавершенного строительства	32:02:0220604
5	Адрес здания, сооружения, объекта незавершенного строительства	Российская Федерация, Брянская область, муниципальный район Брянский, сельское поселение Снежское, поселок Путевка, гаражно-строительный кооп. Восход-2, строение 164
5.1	Сведения о местоположении здания, сооружения, объекта незавершенного строительства (при отсутствии адреса) в структурированном в соответствии с федеральной информационной адресной системой виде	-
5.2	Дополнительные сведения о местоположении	-
6	Иные сведения	-

3. Пояснения к сведениям об объекте недвижимости с кадастровым номером 32:02:0220604:407

1. Сведения о характерных точках контура объекта недвижимости с кадастровым номером <u>32:02:0220604:477</u>								
Система координат <u>МСК-32</u>						Зона № <u>2</u>		
Обозначение характерных точек контура	Содержатся в Едином государственном реестре недвижимости			Определены в ходе выполнения комплексных кадастровых работ			Метод определения координат	Формулы, примененные для расчета средней квадратической погрешности определения координат характерных точек (Mt), с подставленными в такие формулы значениями и итоговые (вычисленные) значения Mt, м
	Координаты, м		Радиус, м	Координаты, м		Радиус, м		
	X	Y	R	X	Y	R		
1	2	3	4	5	6	7	8	9
н4140	-	-	-	490762.14	2172443.57	-	спутн.	0.10
н4210	-	-	-	490761.75	2172447.81	-	спутн.	0.10
н4220	-	-	-	490755.51	2172447.23	-	спутн.	0.10
н4230	-	-	-	490755.44	2172447.92	-	спутн.	0.10
н4240	-	-	-	490752.24	2172447.58	-	спутн.	0.10
н4170	-	-	-	490752.71	2172443.69	-	спутн.	0.10
н4160	-	-	-	490755.83	2172444.08	-	спутн.	0.10
н4150	-	-	-	490755.92	2172442.99	-	спутн.	0.10
н4140	-	-	-	490762.14	2172443.57	-	спутн.	0.10

2. Сведения о характеристиках объекта недвижимости с кадастровым номером <u>32:02:0220604:477</u>		
№ п/п	Наименование характеристики	Значение характеристики
1	2	3
1	Вид объекта недвижимости	Здание
2	Ранее присвоенный государственный учетный номер (инвентарный) здания, сооружения, объекта незавершенного строительства	-
3	Кадастровый номер земельного участка (земельных участков), в границах которого (которых) расположены здание, сооружение, объект незавершенного строительства	32:02:0220604:224
4	Уникальный учетный номер кадастрового квартала, в границах которого расположены здание, сооружение, объект незавершенного строительства	32:02:0220604
5	Адрес здания, сооружения, объекта незавершенного строительства	Российская Федерация, Брянская область, муниципальный район Брянский, сельское поселение Снежское, поселок Путевка, гаражно-строительный кооп. Восход-2, строение 165
5.1	Сведения о местоположении здания, сооружения, объекта незавершенного строительства (при отсутствии адреса) в структурированном в соответствии с федеральной информационной адресной системой виде	-
5.2	Дополнительные сведения о местоположении	-
6	Иные сведения	-

3. Пояснения к сведениям об объекте недвижимости с кадастровым номером <u>32:02:0220604:477</u>

1. Сведения о характерных точках контура объекта недвижимости с кадастровым номером <u>32:02:0220604:580</u>								
Система координат <u>МСК-32</u>						Зона № <u>2</u>		
Обозначение характерных точек контура	Содержатся в Едином государственном реестре недвижимости			Определены в ходе выполнения комплексных кадастровых работ			Метод определения координат	Формулы, примененные для расчета средней квадратической погрешности определения координат характерных точек (Mt), с подставленными в такие формулы значениями и итоговые (вычисленные) значения Mt, м
	Координаты, м		Радиус, м	Координаты, м		Радиус, м		
	X	Y	R	X	Y	R		
1	2	3	4	5	6	7	8	9
н4250	-	-	-	490761.37	2172451.53	-	спутн.	0.10
н4270	-	-	-	490760.99	2172455.58	-	спутн.	0.10
н4280	-	-	-	490754.69	2172455.00	-	спутн.	0.10
н4290	-	-	-	490755.04	2172451.74	-	спутн.	0.10
н4260	-	-	-	490755.12	2172450.95	-	спутн.	0.10
н4250	-	-	-	490761.37	2172451.53	-	спутн.	0.10
2. Сведения о характеристиках объекта недвижимости с кадастровым номером <u>32:02:0220604:580</u>								
№ п/п	Наименование характеристики		Значение характеристики					
1	2		3					
1	Вид объекта недвижимости		Здание					
2	Ранее присвоенный государственный учетный номер (инвентарный) здания, сооружения, объекта незавершенного строительства		-					
3	Кадастровый номер земельного участка (земельных участков), в границах которого (которых) расположены здание, сооружение, объект незавершенного строительства		32:02:0220604:226					
4	Уникальный учетный номер кадастрового квартала, в границах которого расположены здание, сооружение, объект незавершенного строительства		32:02:0220604					
5	Адрес здания, сооружения, объекта незавершенного строительства		Российская Федерация, Брянская область, муниципальный район Брянский, сельское поселение Снежское, поселок Путевка, гаражно-строительный кооп. Восход-2, строение 167					
5.1	Сведения о местоположении здания, сооружения, объекта незавершенного строительства (при отсутствии адреса) в структурированном в соответствии с федеральной информационной адресной системой виде		-					
5.2	Дополнительные сведения о местоположении		-					
6	Иные сведения		-					
3. Пояснения к сведениям об объекте недвижимости с кадастровым номером <u>32:02:0220604:580</u>								

1. Сведения о характерных точках контура объекта недвижимости с кадастровым номером <u>32:02:0220604:581</u>								
Система координат <u>МСК-32</u>						Зона № <u>2</u>		
Обозначение характерных точек контура	Содержатся в Едином государственном реестре недвижимости			Определены в ходе выполнения комплексных кадастровых работ			Метод определения координат	Формулы, примененные для расчета средней квадратической погрешности определения координат характерных точек (Mt), с подставленными в такие формулы значениями и итоговые (вычисленные) значения Mt, м
	Координаты, м		Радиус, м	Координаты, м		Радиус, м		
	X	Y	R	X	Y	R		
1	2	3	4	5	6	7	8	9
н4300	-	-	-	490760.69	2172459.84	-	спутн.	0.10
н4340	-	-	-	490760.12	2172464.00	-	спутн.	0.10
н4350	-	-	-	490753.95	2172463.15	-	спутн.	0.10
н4310	-	-	-	490754.49	2172458.98	-	спутн.	0.10
н4300	-	-	-	490760.69	2172459.84	-	спутн.	0.10

2. Сведения о характеристиках объекта недвижимости с кадастровым номером <u>32:02:0220604:581</u>		
№ п/п	Наименование характеристики	Значение характеристики
1	2	3
1	Вид объекта недвижимости	Здание
2	Ранее присвоенный государственный учетный номер (инвентарный) здания, сооружения, объекта незавершенного строительства	-
3	Кадастровый номер земельного участка (земельных участков), в границах которого (которых) расположены здание, сооружение, объект незавершенного строительства	32:02:0220604:228
4	Уникальный учетный номер кадастрового квартала, в границах которого расположены здание, сооружение, объект незавершенного строительства	32:02:0220604
5	Адрес здания, сооружения, объекта незавершенного строительства	Российская Федерация, Брянская область, муниципальный район Брянский, сельское поселение Снежское, поселок Путевка, гаражно-строительный кооп. Восход-2, строение 169
5.1	Сведения о местоположении здания, сооружения, объекта незавершенного строительства (при отсутствии адреса) в структурированном в соответствии с федеральной информационной адресной системой виде	-
5.2	Дополнительные сведения о местоположении	-
6	Иные сведения	-

3. Пояснения к сведениям об объекте недвижимости с кадастровым номером <u>32:02:0220604:581</u>

1. Сведения о характерных точках контура объекта недвижимости с кадастровым номером <u>32:02:0220604:482</u>								
Система координат <u>МСК-32</u>						Зона № <u>2</u>		
Обозначение характерных точек контура	Содержатся в Едином государственном реестре недвижимости			Определены в ходе выполнения комплексных кадастровых работ			Метод определения координат	Формулы, примененные для расчета средней квадратической погрешности определения координат характерных точек (Mt), с подставленными в такие формулы значениями и итоговые (вычисленные) значения Mt, м
	Координаты, м		Радиус, м	Координаты, м		Радиус, м		
	X	Y	R	X	Y	R		
1	2	3	4	5	6	7	8	9
н4340	-	-	-	490760.12	2172464.00	-	спутн.	0.10
н4360	-	-	-	490759.59	2172467.80	-	спутн.	0.10
н4370	-	-	-	490753.45	2172466.96	-	спутн.	0.10
н4350	-	-	-	490753.95	2172463.15	-	спутн.	0.10
н4340	-	-	-	490760.12	2172464.00	-	спутн.	0.10

2. Сведения о характеристиках объекта недвижимости с кадастровым номером <u>32:02:0220604:482</u>		
№ п/п	Наименование характеристики	Значение характеристики
1	2	3
1	Вид объекта недвижимости	Здание
2	Ранее присвоенный государственный учетный номер (инвентарный) здания, сооружения, объекта незавершенного строительства	-
3	Кадастровый номер земельного участка (земельных участков), в границах которого (которых) расположены здание, сооружение, объект незавершенного строительства	32:02:0220604:38
4	Уникальный учетный номер кадастрового квартала, в границах которого расположены здание, сооружение, объект незавершенного строительства	32:02:0220604
5	Адрес здания, сооружения, объекта незавершенного строительства	Российская Федерация, Брянская область, муниципальный район Брянский, сельское поселение Снежское, поселок Путевка, гаражно-строительный кооп. Восход-2, строение 170
5.1	Сведения о местоположении здания, сооружения, объекта незавершенного строительства (при отсутствии адреса) в структурированном в соответствии с федеральной информационной адресной системой виде	-
5.2	Дополнительные сведения о местоположении	-
6	Иные сведения	-

3. Пояснения к сведениям об объекте недвижимости с кадастровым номером <u>32:02:0220604:482</u>

1. Сведения о характерных точках контура объекта недвижимости с кадастровым номером <u>32:02:0220604:550</u>								
Система координат <u>МСК-32</u>							Зона № <u>2</u>	
Обозначение характерных точек контура	Содержатся в Едином государственном реестре недвижимости			Определены в ходе выполнения комплексных кадастровых работ			Метод определения координат	Формулы, примененные для расчета средней квадратической погрешности определения координат характерных точек (Mt), с подставленными в такие формулы значениями и итоговые (вычисленные) значения Mt, м
	Координаты, м		Радиус, м	Координаты, м		Радиус, м		
	X	Y	R	X	Y	R		
1	2	3	4	5	6	7	8	9
н4360	-	-	-	490759.59	2172467.80	-	спутн.	0.10
н4380	-	-	-	490759.17	2172471.77	-	спутн.	0.10
н4390	-	-	-	490752.70	2172470.97	-	спутн.	0.10
4400	-	-	-	490753.11	2172468.15	-	спутн.	0.10
н4410	-	-	-	490753.26	2172466.93	-	спутн.	0.10
н4370	-	-	-	490753.45	2172466.96	-	спутн.	0.10
н4360	-	-	-	490759.59	2172467.80	-	спутн.	0.10
2. Сведения о характеристиках объекта недвижимости с кадастровым номером <u>32:02:0220604:550</u>								
№ п/п	Наименование характеристики		Значение характеристики					
1	2		3					
1	Вид объекта недвижимости		Здание					
2	Ранее присвоенный государственный учетный номер (инвентарный) здания, сооружения, объекта незавершенного строительства		-					
3	Кадастровый номер земельного участка (земельных участков), в границах которого (которых) расположены здание, сооружение, объект незавершенного строительства		32:02:0220604:229					
4	Уникальный учетный номер кадастрового квартала, в границах которого расположены здание, сооружение, объект незавершенного строительства		32:02:0220604					
5	Адрес здания, сооружения, объекта незавершенного строительства		Российская Федерация, Брянская область, муниципальный район Брянский, сельское поселение Снежское, поселок Путевка, гаражно-строительный кооп. Восход-2, строение 171					
5.1	Сведения о местоположении здания, сооружения, объекта незавершенного строительства (при отсутствии адреса) в структурированном в соответствии с федеральной информационной адресной системой виде		-					
5.2	Дополнительные сведения о местоположении		-					
6	Иные сведения		-					
3. Пояснения к сведениям об объекте недвижимости с кадастровым номером <u>32:02:0220604:550</u>								

1. Сведения о характерных точках контура объекта недвижимости с кадастровым номером <u>32:02:0220604:406</u>								
Система координат <u>МСК-32</u>							Зона № <u>2</u>	
Обозначение характерных точек контура	Содержатся в Едином государственном реестре недвижимости			Определены в ходе выполнения комплексных кадастровых работ			Метод определения координат	Формулы, примененные для расчета средней квадратической погрешности определения координат характерных точек (Mt), с подставленными в такие формулы значениями и итоговые (вычисленные) значения Mt, м
	Координаты, м		Радиус, м	Координаты, м		Радиус, м		
	X	Y	R	X	Y	R		
1	2	3	4	5	6	7	8	9
н4380	-	-	-	490759.17	2172471.77	-	спутн.	0.10
н4420	-	-	-	490758.61	2172476.07	-	спутн.	0.10
н4430	-	-	-	490752.20	2172475.28	-	спутн.	0.10
н4390	-	-	-	490752.70	2172470.97	-	спутн.	0.10
н4380	-	-	-	490759.17	2172471.77	-	спутн.	0.10

2. Сведения о характеристиках объекта недвижимости с кадастровым номером <u>32:02:0220604:406</u>		
№ п/п	Наименование характеристики	Значение характеристики
1	2	3
1	Вид объекта недвижимости	Здание
2	Ранее присвоенный государственный учетный номер (инвентарный) здания, сооружения, объекта незавершенного строительства	-
3	Кадастровый номер земельного участка (земельных участков), в границах которого (которых) расположены здание, сооружение, объект незавершенного строительства	32:02:0220604:230
4	Уникальный учетный номер кадастрового квартала, в границах которого расположены здание, сооружение, объект незавершенного строительства	32:02:0220604
5	Адрес здания, сооружения, объекта незавершенного строительства	Российская Федерация, Брянская область, муниципальный район Брянский, сельское поселение Снежское, поселок Путевка, гаражно-строительный кооп. Восход-2, строение 172
5.1	Сведения о местоположении здания, сооружения, объекта незавершенного строительства (при отсутствии адреса) в структурированном в соответствии с федеральной информационной адресной системой виде	-
5.2	Дополнительные сведения о местоположении	-
6	Иные сведения	-

3. Пояснения к сведениям об объекте недвижимости с кадастровым номером <u>32:02:0220604:406</u>

1. Сведения о характерных точках контура объекта недвижимости с кадастровым номером <u>32:02:0220604:403</u>								
Система координат <u>МСК-32</u>						Зона № <u>2</u>		
Обозначение характерных точек контура	Содержатся в Едином государственном реестре недвижимости			Определены в ходе выполнения комплексных кадастровых работ			Метод определения координат	Формулы, примененные для расчета средней квадратической погрешности определения координат характерных точек (Mt), с подставленными в такие формулы значениями и итоговые (вычисленные) значения Mt, м
	Координаты, м		Радиус, м	Координаты, м		Радиус, м		
	X	Y	R	X	Y	R		
1	2	3	4	5	6	7	8	9
н4440	-	-	-	490758.13	2172479.83	-	спутн.	0.10
н4470	-	-	-	490757.65	2172483.79	-	спутн.	0.10
н4480	-	-	-	490751.51	2172483.17	-	спутн.	0.10
н4450	-	-	-	490752.02	2172479.21	-	спутн.	0.10
н4440	-	-	-	490758.13	2172479.83	-	спутн.	0.10

2. Сведения о характеристиках объекта недвижимости с кадастровым номером <u>32:02:0220604:403</u>		
№ п/п	Наименование характеристики	Значение характеристики
1	2	3
1	Вид объекта недвижимости	Здание
2	Ранее присвоенный государственный учетный номер (инвентарный) здания, сооружения, объекта незавершенного строительства	-
3	Кадастровый номер земельного участка (земельных участков), в границах которого (которых) расположены здание, сооружение, объект незавершенного строительства	32:02:0220604:232
4	Уникальный учетный номер кадастрового квартала, в границах которого расположены здание, сооружение, объект незавершенного строительства	32:02:0220604
5	Адрес здания, сооружения, объекта незавершенного строительства	Российская Федерация, Брянская область, муниципальный район Брянский, сельское поселение Снежское, поселок Путевка, гаражно-строительный кооп. Восход-2, строение 174
5.1	Сведения о местоположении здания, сооружения, объекта незавершенного строительства (при отсутствии адреса) в структурированном в соответствии с федеральной информационной адресной системой виде	-
5.2	Дополнительные сведения о местоположении	-
6	Иные сведения	-

3. Пояснения к сведениям об объекте недвижимости с кадастровым номером <u>32:02:0220604:403</u>

1. Сведения о характерных точках контура объекта недвижимости с кадастровым номером <u>32:02:0220604:466</u>								
Система координат <u>МСК-32</u>						Зона № <u>2</u>		
Обозначение характерных точек контура	Содержатся в Едином государственном реестре недвижимости			Определены в ходе выполнения комплексных кадастровых работ			Метод определения координат	Формулы, примененные для расчета средней квадратической погрешности определения координат характерных точек (Mt), с подставленными в такие формулы значениями и итоговые (вычисленные) значения Mt, м
	Координаты, м		Радиус, м	Координаты, м		Радиус, м		
	X	Y	R	X	Y	R		
1	2	3	4	5	6	7	8	9
н4470	-	-	-	490757.65	2172483.79	-	спутн.	0.10
н4490	-	-	-	490757.18	2172487.87	-	спутн.	0.10
н4500	-	-	-	490750.87	2172487.17	-	спутн.	0.10
4510	-	-	-	490751.48	2172483.44	-	спутн.	0.10
н4480	-	-	-	490751.51	2172483.17	-	спутн.	0.10
н4470	-	-	-	490757.65	2172483.79	-	спутн.	0.10
2. Сведения о характеристиках объекта недвижимости с кадастровым номером <u>32:02:0220604:466</u>								
№ п/п	Наименование характеристики		Значение характеристики					
1	2		3					
1	Вид объекта недвижимости		Здание					
2	Ранее присвоенный государственный учетный номер (инвентарный) здания, сооружения, объекта незавершенного строительства		-					
3	Кадастровый номер земельного участка (земельных участков), в границах которого (которых) расположены здание, сооружение, объект незавершенного строительства		32:02:0220604:301					
4	Уникальный учетный номер кадастрового квартала, в границах которого расположены здание, сооружение, объект незавершенного строительства		32:02:0220604					
5	Адрес здания, сооружения, объекта незавершенного строительства		Российская Федерация, Брянская область, муниципальный район Брянский, сельское поселение Снежское, поселок Путевка, гаражно-строительный кооп. Восход-2, строение 175					
5.1	Сведения о местоположении здания, сооружения, объекта незавершенного строительства (при отсутствии адреса) в структурированном в соответствии с федеральной информационной адресной системой виде		-					
5.2	Дополнительные сведения о местоположении		-					
6	Иные сведения		-					
3. Пояснения к сведениям об объекте недвижимости с кадастровым номером <u>32:02:0220604:466</u>								

1. Сведения о характерных точках контура объекта недвижимости с кадастровым номером <u>32:02:0220604:528</u>								
Система координат <u>МСК-32</u>						Зона № <u>2</u>		
Обозначение характерных точек контура	Содержатся в Едином государственном реестре недвижимости			Определены в ходе выполнения комплексных кадастровых работ			Метод определения координат	Формулы, примененные для расчета средней квадратической погрешности определения координат характерных точек (Mt), с подставленными в такие формулы значениями и итоговые (вычисленные) значения Mt, м
	Координаты, м		Радиус, м	Координаты, м		Радиус, м		
	X	Y	R	X	Y	R		
1	2	3	4	5	6	7	8	9
н4490	-	-	-	490757.18	2172487.87	-	спутн.	0.10
н4520	-	-	-	490756.66	2172491.54	-	спутн.	0.10
н4530	-	-	-	490756.48	2172491.52	-	спутн.	0.10
н4540	-	-	-	490750.25	2172491.02	-	спутн.	0.10
н4550	-	-	-	490747.71	2172490.72	-	спутн.	0.10
н4560	-	-	-	490748.11	2172486.86	-	спутн.	0.10
н4500	-	-	-	490750.87	2172487.17	-	спутн.	0.10
н4490	-	-	-	490757.18	2172487.87	-	спутн.	0.10

2. Сведения о характеристиках объекта недвижимости с кадастровым номером <u>32:02:0220604:528</u>		
№ п/п	Наименование характеристики	Значение характеристики
1	2	3
1	Вид объекта недвижимости	Здание
2	Ранее присвоенный государственный учетный номер (инвентарный) здания, сооружения, объекта незавершенного строительства	-
3	Кадастровый номер земельного участка (земельных участков), в границах которого (которых) расположены здание, сооружение, объект незавершенного строительства	32:02:0220604:5
4	Уникальный учетный номер кадастрового квартала, в границах которого расположены здание, сооружение, объект незавершенного строительства	32:02:0220604
5	Адрес здания, сооружения, объекта незавершенного строительства	Российская Федерация, Брянская область, муниципальный район Брянский, сельское поселение Снежское, поселок Путевка, гаражно-строительный кооп. Восход-2, строение 176
5.1	Сведения о местоположении здания, сооружения, объекта незавершенного строительства (при отсутствии адреса) в структурированном в соответствии с федеральной информационной адресной системой виде	-
5.2	Дополнительные сведения о местоположении	-
6	Иные сведения	-

3. Пояснения к сведениям об объекте недвижимости с кадастровым номером <u>32:02:0220604:528</u>

1. Сведения о характерных точках контура объекта недвижимости с кадастровым номером <u>32:02:0220604:469</u>								
Система координат <u>МСК-32</u>						Зона № <u>2</u>		
Обозначение характерных точек контура	Содержатся в Едином государственном реестре недвижимости			Определены в ходе выполнения комплексных кадастровых работ			Метод определения координат	Формулы, примененные для расчета средней квадратической погрешности определения координат характерных точек (Mt), с подставленными в такие формулы значениями и итоговые (вычисленные) значения Mt, м
	Координаты, м		Радиус, м	Координаты, м		Радиус, м		
	X	Y	R	X	Y	R		
1	2	3	4	5	6	7	8	9
н4530	-	-	-	490756.48	2172491.52	-	спутн.	0.10
н4570	-	-	-	490756.10	2172495.72	-	спутн.	0.10
н4580	-	-	-	490749.85	2172495.34	-	спутн.	0.10
н4590	-	-	-	490749.87	2172495.13	-	спутн.	0.10
н4540	-	-	-	490750.25	2172491.02	-	спутн.	0.10
н4530	-	-	-	490756.48	2172491.52	-	спутн.	0.10
2. Сведения о характеристиках объекта недвижимости с кадастровым номером <u>32:02:0220604:469</u>								
№ п/п	Наименование характеристики		Значение характеристики					
1	2		3					
1	Вид объекта недвижимости		Здание					
2	Ранее присвоенный государственный учетный номер (инвентарный) здания, сооружения, объекта незавершенного строительства		-					
3	Кадастровый номер земельного участка (земельных участков), в границах которого (которых) расположены здание, сооружение, объект незавершенного строительства		32:02:0220604:109					
4	Уникальный учетный номер кадастрового квартала, в границах которого расположены здание, сооружение, объект незавершенного строительства		32:02:0220604					
5	Адрес здания, сооружения, объекта незавершенного строительства		Российская Федерация, Брянская область, муниципальный район Брянский, сельское поселение Снежское, поселок Путевка, гаражно-строительный кооп. Восход-2, строение 177					
5.1	Сведения о местоположении здания, сооружения, объекта незавершенного строительства (при отсутствии адреса) в структурированном в соответствии с федеральной информационной адресной системой виде		-					
5.2	Дополнительные сведения о местоположении		-					
6	Иные сведения		-					
3. Пояснения к сведениям об объекте недвижимости с кадастровым номером <u>32:02:0220604:469</u>								

1. Сведения о характерных точках контура объекта недвижимости с кадастровым номером <u>32:02:0220604:386</u>								
Система координат <u>МСК-32</u>							Зона № <u>2</u>	
Обозначение характерных точек контура	Содержатся в Едином государственном реестре недвижимости			Определены в ходе выполнения комплексных кадастровых работ			Метод определения координат	Формулы, примененные для расчета средней квадратической погрешности определения координат характерных точек (Mt), с подставленными в такие формулы значениями и итоговые (вычисленные) значения Mt, м
	Координаты, м		Радиус, м	Координаты, м		Радиус, м		
	X	Y	R	X	Y	R		
1	2	3	4	5	6	7	8	9
н4570	-	-	-	490756.10	2172495.72	-	спутн.	0.10
н4600	-	-	-	490755.77	2172499.65	-	спутн.	0.10
н4610	-	-	-	490749.56	2172499.11	-	спутн.	0.10
н4580	-	-	-	490749.85	2172495.34	-	спутн.	0.10
н4570	-	-	-	490756.10	2172495.72	-	спутн.	0.10

2. Сведения о характеристиках объекта недвижимости с кадастровым номером <u>32:02:0220604:386</u>		
№ п/п	Наименование характеристики	Значение характеристики
1	2	3
1	Вид объекта недвижимости	Здание
2	Ранее присвоенный государственный учетный номер (инвентарный) здания, сооружения, объекта незавершенного строительства	-
3	Кадастровый номер земельного участка (земельных участков), в границах которого (которых) расположены здание, сооружение, объект незавершенного строительства	32:02:0220604:236
4	Уникальный учетный номер кадастрового квартала, в границах которого расположены здание, сооружение, объект незавершенного строительства	32:02:0220604
5	Адрес здания, сооружения, объекта незавершенного строительства	Российская Федерация, Брянская область, муниципальный район Брянский, сельское поселение Снежское, поселок Путевка, гаражно-строительный кооп. Восход-2, строение 178
5.1	Сведения о местоположении здания, сооружения, объекта незавершенного строительства (при отсутствии адреса) в структурированном в соответствии с федеральной информационной адресной системой виде	-
5.2	Дополнительные сведения о местоположении	-
6	Иные сведения	-

3. Пояснения к сведениям об объекте недвижимости с кадастровым номером <u>32:02:0220604:386</u>

1. Сведения о характерных точках контура объекта недвижимости с кадастровым номером <u>32:02:0220604:390</u>								
Система координат <u>МСК-32</u>						Зона № <u>2</u>		
Обозначение характерных точек контура	Содержатся в Едином государственном реестре недвижимости			Определены в ходе выполнения комплексных кадастровых работ			Метод определения координат	Формулы, примененные для расчета средней квадратической погрешности определения координат характерных точек (Mt), с подставленными в такие формулы значениями и итоговые (вычисленные) значения Mt, м
	Координаты, м		Радиус, м	Координаты, м		Радиус, м		
	X	Y	R	X	Y	R		
1	2	3	4	5	6	7	8	9
н4600	-	-	-	490755.77	2172499.65	-	спутн.	0.10
н4620	-	-	-	490755.41	2172503.83	-	спутн.	0.10
н4630	-	-	-	490749.24	2172503.30	-	спутн.	0.10
н4610	-	-	-	490749.56	2172499.11	-	спутн.	0.10
н4600	-	-	-	490755.77	2172499.65	-	спутн.	0.10

2. Сведения о характеристиках объекта недвижимости с кадастровым номером <u>32:02:0220604:390</u>		
№ п/п	Наименование характеристики	Значение характеристики
1	2	3
1	Вид объекта недвижимости	Здание
2	Ранее присвоенный государственный учетный номер (инвентарный) здания, сооружения, объекта незавершенного строительства	-
3	Кадастровый номер земельного участка (земельных участков), в границах которого (которых) расположены здание, сооружение, объект незавершенного строительства	32:02:0220604:237
4	Уникальный учетный номер кадастрового квартала, в границах которого расположены здание, сооружение, объект незавершенного строительства	32:02:0220604
5	Адрес здания, сооружения, объекта незавершенного строительства	Российская Федерация, Брянская область, муниципальный район Брянский, сельское поселение Снежское, поселок Путевка, гаражно-строительный кооп. Восход-2, строение 179
5.1	Сведения о местоположении здания, сооружения, объекта незавершенного строительства (при отсутствии адреса) в структурированном в соответствии с федеральной информационной адресной системой виде	-
5.2	Дополнительные сведения о местоположении	-
6	Иные сведения	-

3. Пояснения к сведениям об объекте недвижимости с кадастровым номером <u>32:02:0220604:390</u>

1. Сведения о характерных точках контура объекта недвижимости с кадастровым номером <u>32:02:0220604:582</u>								
Система координат <u>МСК-32</u>							Зона № <u>2</u>	
Обозначение характерных точек контура	Содержатся в Едином государственном реестре недвижимости			Определены в ходе выполнения комплексных кадастровых работ			Метод определения координат	Формулы, примененные для расчета средней квадратической погрешности определения координат характерных точек (Mt), с подставленными в такие формулы значениями и итоговые (вычисленные) значения Mt, м
	Координаты, м		Радиус, м	Координаты, м		Радиус, м		
	X	Y	R	X	Y	R		
1	2	3	4	5	6	7	8	9
н4620	-	-	-	490755.41	2172503.83	-	спутн.	0.10
н4640	-	-	-	490755.08	2172507.69	-	спутн.	0.10
н4650	-	-	-	490748.86	2172507.06	-	спутн.	0.10
н4630	-	-	-	490749.24	2172503.30	-	спутн.	0.10
н4620	-	-	-	490755.41	2172503.83	-	спутн.	0.10

2. Сведения о характеристиках объекта недвижимости с кадастровым номером <u>32:02:0220604:582</u>		
№ п/п	Наименование характеристики	Значение характеристики
1	2	3
1	Вид объекта недвижимости	Здание
2	Ранее присвоенный государственный учетный номер (инвентарный) здания, сооружения, объекта незавершенного строительства	-
3	Кадастровый номер земельного участка (земельных участков), в границах которого (которых) расположены здание, сооружение, объект незавершенного строительства	32:02:0220604:85
4	Уникальный учетный номер кадастрового квартала, в границах которого расположены здание, сооружение, объект незавершенного строительства	32:02:0220604
5	Адрес здания, сооружения, объекта незавершенного строительства	Российская Федерация, Брянская область, муниципальный район Брянский, сельское поселение Снежское, поселок Путевка, гаражно-строительный кооп. Восход-2, строение 180
5.1	Сведения о местоположении здания, сооружения, объекта незавершенного строительства (при отсутствии адреса) в структурированном в соответствии с федеральной информационной адресной системой виде	-
5.2	Дополнительные сведения о местоположении	-
6	Иные сведения	-

3. Пояснения к сведениям об объекте недвижимости с кадастровым номером <u>32:02:0220604:582</u>

1. Сведения о характерных точках контура объекта недвижимости с кадастровым номером <u>32:02:0220604:449</u>								
Система координат <u>МСК-32</u>						Зона № <u>2</u>		
Обозначение характерных точек контура	Содержатся в Едином государственном реестре недвижимости			Определены в ходе выполнения комплексных кадастровых работ			Метод определения координат	Формулы, примененные для расчета средней квадратической погрешности определения координат характерных точек (Mt), с подставленными в такие формулы значениями и итоговые (вычисленные) значения Mt, м
	Координаты, м		Радиус, м	Координаты, м		Радиус, м		
	X	Y	R	X	Y	R		
1	2	3	4	5	6	7	8	9
н4640	-	-	-	490755.08	2172507.69	-	спутн.	0.10
н4660	-	-	-	490754.61	2172512.14	-	спутн.	0.10
н4670	-	-	-	490748.29	2172511.55	-	спутн.	0.10
н4650	-	-	-	490748.86	2172507.06	-	спутн.	0.10
н4640	-	-	-	490755.08	2172507.69	-	спутн.	0.10

2. Сведения о характеристиках объекта недвижимости с кадастровым номером <u>32:02:0220604:449</u>		
№ п/п	Наименование характеристики	Значение характеристики
1	2	3
1	Вид объекта недвижимости	Здание
2	Ранее присвоенный государственный учетный номер (инвентарный) здания, сооружения, объекта незавершенного строительства	-
3	Кадастровый номер земельного участка (земельных участков), в границах которого (которых) расположены здание, сооружение, объект незавершенного строительства	32:02:0220604:238
4	Уникальный учетный номер кадастрового квартала, в границах которого расположены здание, сооружение, объект незавершенного строительства	32:02:0220604
5	Адрес здания, сооружения, объекта незавершенного строительства	Российская Федерация, Брянская область, муниципальный район Брянский, сельское поселение Снежское, поселок Путевка, гаражно-строительный кооп. Восход-2, строение 181
5.1	Сведения о местоположении здания, сооружения, объекта незавершенного строительства (при отсутствии адреса) в структурированном в соответствии с федеральной информационной адресной системой виде	-
5.2	Дополнительные сведения о местоположении	-
6	Иные сведения	-

3. Пояснения к сведениям об объекте недвижимости с кадастровым номером <u>32:02:0220604:449</u>

1. Сведения о характерных точках контура объекта недвижимости с кадастровым номером <u>32:02:0220604:473</u>								
Система координат <u>МСК-32</u>						Зона № <u>2</u>		
Обозначение характерных точек контура	Содержатся в Едином государственном реестре недвижимости			Определены в ходе выполнения комплексных кадастровых работ			Метод определения координат	Формулы, примененные для расчета средней квадратической погрешности определения координат характерных точек (Mt), с подставленными в такие формулы значениями и итоговые (вычисленные) значения Mt, м
	Координаты, м		Радиус, м	Координаты, м		Радиус, м		
	X	Y	R	X	Y	R		
1	2	3	4	5	6	7	8	9
н4660	-	-	-	490754.61	2172512.14	-	спутн.	0.10
н4680	-	-	-	490754.29	2172515.78	-	спутн.	0.10
н4690	-	-	-	490748.15	2172515.23	-	спутн.	0.10
н4700	-	-	-	490747.66	2172519.07	-	спутн.	0.10
н4710	-	-	-	490744.70	2172518.73	-	спутн.	0.10
н4720	-	-	-	490745.57	2172511.30	-	спутн.	0.10
н4670	-	-	-	490748.29	2172511.55	-	спутн.	0.10
н4660	-	-	-	490754.61	2172512.14	-	спутн.	0.10

2. Сведения о характеристиках объекта недвижимости с кадастровым номером <u>32:02:0220604:473</u>		
№ п/п	Наименование характеристики	Значение характеристики
1	2	3
1	Вид объекта недвижимости	Здание
2	Ранее присвоенный государственный учетный номер (инвентарный) здания, сооружения, объекта незавершенного строительства	-
3	Кадастровый номер земельного участка (земельных участков), в границах которого (которых) расположены здание, сооружение, объект незавершенного строительства	32:02:0220604:10
4	Уникальный учетный номер кадастрового квартала, в границах которого расположены здание, сооружение, объект незавершенного строительства	32:02:0220604
5	Адрес здания, сооружения, объекта незавершенного строительства	Российская Федерация, Брянская область, муниципальный район Брянский, сельское поселение Снежское, поселок Путевка, гаражно-строительный кооп. Восход-2, строение 182
5.1	Сведения о местоположении здания, сооружения, объекта незавершенного строительства (при отсутствии адреса) в структурированном в соответствии с федеральной информационной адресной системой виде	-
5.2	Дополнительные сведения о местоположении	-
6	Иные сведения	-

3. Пояснения к сведениям об объекте недвижимости с кадастровым номером <u>32:02:0220604:473</u>

1. Сведения о характерных точках контура объекта недвижимости с кадастровым номером <u>32:02:0220604:534</u>								
Система координат <u>МСК-32</u>						Зона № <u>2</u>		
Обозначение характерных точек контура	Содержатся в Едином государственном реестре недвижимости			Определены в ходе выполнения комплексных кадастровых работ			Метод определения координат	Формулы, примененные для расчета средней квадратической погрешности определения координат характерных точек (Mt), с подставленными в такие формулы значениями и итоговые (вычисленные) значения Mt, м
	Координаты, м		Радиус, м	Координаты, м		Радиус, м		
	X	Y	R	X	Y	R		
1	2	3	4	5	6	7	8	9
н4680	-	-	-	490754.29	2172515.78	-	спутн.	0.10
н4730	-	-	-	490753.80	2172520.17	-	спутн.	0.10
н4740	-	-	-	490747.62	2172519.38	-	спутн.	0.10
н4700	-	-	-	490747.66	2172519.07	-	спутн.	0.10
н4690	-	-	-	490748.15	2172515.23	-	спутн.	0.10
н4680	-	-	-	490754.29	2172515.78	-	спутн.	0.10
2. Сведения о характеристиках объекта недвижимости с кадастровым номером <u>32:02:0220604:534</u>								
№ п/п	Наименование характеристики			Значение характеристики				
1	2			3				
1	Вид объекта недвижимости			Здание				
2	Ранее присвоенный государственный учетный номер (инвентарный) здания, сооружения, объекта незавершенного строительства			-				
3	Кадастровый номер земельного участка (земельных участков), в границах которого (которых) расположены здание, сооружение, объект незавершенного строительства			32:02:0220604:11				
4	Уникальный учетный номер кадастрового квартала, в границах которого расположены здание, сооружение, объект незавершенного строительства			32:02:0220604				
5	Адрес здания, сооружения, объекта незавершенного строительства			Российская Федерация, Брянская область, муниципальный район Брянский, сельское поселение Снежское, поселок Путевка, гаражно-строительный кооп. Восход-2, строение 183				
5.1	Сведения о местоположении здания, сооружения, объекта незавершенного строительства (при отсутствии адреса) в структурированном в соответствии с федеральной информационной адресной системой виде			-				
5.2	Дополнительные сведения о местоположении			-				
6	Иные сведения			-				
3. Пояснения к сведениям об объекте недвижимости с кадастровым номером <u>32:02:0220604:534</u>								

1. Сведения о характерных точках контура объекта недвижимости с кадастровым номером <u>32:02:0220604:488</u>								
Система координат <u>МСК-32</u>						Зона № <u>2</u>		
Обозначение характерных точек контура	Содержатся в Едином государственном реестре недвижимости			Определены в ходе выполнения комплексных кадастровых работ			Метод определения координат	Формулы, примененные для расчета средней квадратической погрешности определения координат характерных точек (Mt), с подставленными в такие формулы значениями и итоговые (вычисленные) значения Mt, м
	Координаты, м		Радиус, м	Координаты, м		Радиус, м		
	X	Y	R	X	Y	R		
1	2	3	4	5	6	7	8	9
н4750	-	-	-	490753.27	2172524.23	-	спутн.	0.10
н4800	-	-	-	490752.76	2172528.22	-	спутн.	0.10
н4810	-	-	-	490746.60	2172527.43	-	спутн.	0.10
н4770	-	-	-	490747.02	2172524.14	-	спутн.	0.10
н4760	-	-	-	490747.11	2172523.45	-	спутн.	0.10
н4750	-	-	-	490753.27	2172524.23	-	спутн.	0.10
2. Сведения о характеристиках объекта недвижимости с кадастровым номером <u>32:02:0220604:488</u>								
№ п/п	Наименование характеристики			Значение характеристики				
1	2			3				
1	Вид объекта недвижимости			Здание				
2	Ранее присвоенный государственный учетный номер (инвентарный) здания, сооружения, объекта незавершенного строительства			-				
3	Кадастровый номер земельного участка (земельных участков), в границах которого (которых) расположены здание, сооружение, объект незавершенного строительства			32:02:0220604:25				
4	Уникальный учетный номер кадастрового квартала, в границах которого расположены здание, сооружение, объект незавершенного строительства			32:02:0220604				
5	Адрес здания, сооружения, объекта незавершенного строительства			Российская Федерация, Брянская область, муниципальный район Брянский, сельское поселение Снежское, поселок Путевка, гаражно-строительный кооп. Восход-2, строение 185				
5.1	Сведения о местоположении здания, сооружения, объекта незавершенного строительства (при отсутствии адреса) в структурированном в соответствии с федеральной информационной адресной системой виде			-				
5.2	Дополнительные сведения о местоположении			-				
6	Иные сведения			-				
3. Пояснения к сведениям об объекте недвижимости с кадастровым номером <u>32:02:0220604:488</u>								

1. Сведения о характерных точках контура объекта недвижимости с кадастровым номером <u>32:02:0220302:991</u>								
Система координат <u>МСК-32</u>						Зона № <u>2</u>		
Обозначение характерных точек контура	Содержатся в Едином государственном реестре недвижимости			Определены в ходе выполнения комплексных кадастровых работ			Метод определения координат	Формулы, примененные для расчета средней квадратической погрешности определения координат характерных точек (Mt), с подставленными в такие формулы значениями и итоговые (вычисленные) значения Mt, м
	Координаты, м		Радиус, м	Координаты, м		Радиус, м		
	X	Y	R	X	Y	R		
1	2	3	4	5	6	7	8	9
н4870	-	-	-	490752.36	2172535.47	-	спутн.	0.10
н4880	-	-	-	490752.11	2172539.68	-	спутн.	0.10
н4890	-	-	-	490745.61	2172539.28	-	спутн.	0.10
н4860	-	-	-	490745.85	2172534.98	-	спутн.	0.10
н4850	-	-	-	490752.00	2172535.44	-	спутн.	0.10
н4870	-	-	-	490752.36	2172535.47	-	спутн.	0.10
2. Сведения о характеристиках объекта недвижимости с кадастровым номером <u>32:02:0220302:991</u>								
№ п/п	Наименование характеристики		Значение характеристики					
1	2		3					
1	Вид объекта недвижимости		Здание					
2	Ранее присвоенный государственный учетный номер (инвентарный) здания, сооружения, объекта незавершенного строительства		-					
3	Кадастровый номер земельного участка (земельных участков), в границах которого (которых) расположены здание, сооружение, объект незавершенного строительства		32:02:0220604:35					
4	Уникальный учетный номер кадастрового квартала, в границах которого расположены здание, сооружение, объект незавершенного строительства		32:02:0220604					
5	Адрес здания, сооружения, объекта незавершенного строительства		Российская Федерация, Брянская область, муниципальный район Брянский, сельское поселение Снежское, поселок Путевка, гаражно-строительный кооп. Восход-2, строение 187					
5.1	Сведения о местоположении здания, сооружения, объекта незавершенного строительства (при отсутствии адреса) в структурированном в соответствии с федеральной информационной адресной системой виде		-					
5.2	Дополнительные сведения о местоположении		-					
6	Иные сведения		-					
3. Пояснения к сведениям об объекте недвижимости с кадастровым номером <u>32:02:0220302:991</u>								

1. Сведения о характерных точках контура объекта недвижимости с кадастровым номером <u>32:02:0220604:395</u>								
Система координат <u>МСК-32</u>						Зона № <u>2</u>		
Обозначение характерных точек контура	Содержатся в Едином государственном реестре недвижимости			Определены в ходе выполнения комплексных кадастровых работ			Метод определения координат	Формулы, примененные для расчета средней квадратической погрешности определения координат характерных точек (Mt), с подставленными в такие формулы значениями и итоговые (вычисленные) значения Mt, м
	Координаты, м		Радиус, м	Координаты, м		Радиус, м		
	X	Y	R	X	Y	R		
1	2	3	4	5	6	7	8	9
н4880	-	-	-	490752.11	2172539.68	-	спутн.	0.10
н4900	-	-	-	490751.83	2172543.90	-	спутн.	0.10
н4910	-	-	-	490745.33	2172543.51	-	спутн.	0.10
н4890	-	-	-	490745.61	2172539.28	-	спутн.	0.10
н4880	-	-	-	490752.11	2172539.68	-	спутн.	0.10

2. Сведения о характеристиках объекта недвижимости с кадастровым номером <u>32:02:0220604:395</u>		
№ п/п	Наименование характеристики	Значение характеристики
1	2	3
1	Вид объекта недвижимости	Здание
2	Ранее присвоенный государственный учетный номер (инвентарный) здания, сооружения, объекта незавершенного строительства	-
3	Кадастровый номер земельного участка (земельных участков), в границах которого (которых) расположены здание, сооружение, объект незавершенного строительства	32:02:0220604:241
4	Уникальный учетный номер кадастрового квартала, в границах которого расположены здание, сооружение, объект незавершенного строительства	32:02:0220604
5	Адрес здания, сооружения, объекта незавершенного строительства	Российская Федерация, Брянская область, муниципальный район Брянский, сельское поселение Снежское, поселок Путевка, гаражно-строительный кооп. Восход-2, строение 188
5.1	Сведения о местоположении здания, сооружения, объекта незавершенного строительства (при отсутствии адреса) в структурированном в соответствии с федеральной информационной адресной системой виде	-
5.2	Дополнительные сведения о местоположении	-
6	Иные сведения	-

3. Пояснения к сведениям об объекте недвижимости с кадастровым номером <u>32:02:0220604:395</u>

1. Сведения о характерных точках контура объекта недвижимости с кадастровым номером <u>32:02:0220604:383</u>								
Система координат <u>МСК-32</u>						Зона № <u>2</u>		
Обозначение характерных точек контура	Содержатся в Едином государственном реестре недвижимости			Определены в ходе выполнения комплексных кадастровых работ			Метод определения координат	Формулы, примененные для расчета средней квадратической погрешности определения координат характерных точек (Mt), с подставленными в такие формулы значениями и итоговые (вычисленные) значения Mt, м
	Координаты, м		Радиус, м	Координаты, м		Радиус, м		
	X	Y	R	X	Y	R		
1	2	3	4	5	6	7	8	9
н4900	-	-	-	490751.83	2172543.90	-	спутн.	0.10
н4920	-	-	-	490751.65	2172547.80	-	спутн.	0.10
н4930	-	-	-	490745.41	2172547.58	-	спутн.	0.10
н4940	-	-	-	490745.14	2172547.57	-	спутн.	0.10
н4910	-	-	-	490745.33	2172543.51	-	спутн.	0.10
н4900	-	-	-	490751.83	2172543.90	-	спутн.	0.10
2. Сведения о характеристиках объекта недвижимости с кадастровым номером <u>32:02:0220604:383</u>								
№ п/п	Наименование характеристики		Значение характеристики					
1	2		3					
1	Вид объекта недвижимости		Здание					
2	Ранее присвоенный государственный учетный номер (инвентарный) здания, сооружения, объекта незавершенного строительства		-					
3	Кадастровый номер земельного участка (земельных участков), в границах которого (которых) расположены здание, сооружение, объект незавершенного строительства		32:02:0220604:242					
4	Уникальный учетный номер кадастрового квартала, в границах которого расположены здание, сооружение, объект незавершенного строительства		32:02:0220604					
5	Адрес здания, сооружения, объекта незавершенного строительства		Российская Федерация, Брянская область, муниципальный район Брянский, сельское поселение Снежское, поселок Путевка, гаражно-строительный кооп. Восход-2, строение 189					
5.1	Сведения о местоположении здания, сооружения, объекта незавершенного строительства (при отсутствии адреса) в структурированном в соответствии с федеральной информационной адресной системой виде		-					
5.2	Дополнительные сведения о местоположении		-					
6	Иные сведения		-					
3. Пояснения к сведениям об объекте недвижимости с кадастровым номером <u>32:02:0220604:383</u>								

1. Сведения о характерных точках контура объекта недвижимости с кадастровым номером <u>32:02:0220604:413</u>								
Система координат <u>МСК-32</u>							Зона № <u>2</u>	
Обозначение характерных точек контура	Содержатся в Едином государственном реестре недвижимости			Определены в ходе выполнения комплексных кадастровых работ			Метод определения координат	Формулы, примененные для расчета средней квадратической погрешности определения координат характерных точек (Mt), с подставленными в такие формулы значениями и итоговые (вычисленные) значения Mt, м
	Координаты, м		Радиус, м	Координаты, м		Радиус, м		
	X	Y	R	X	Y	R		
1	2	3	4	5	6	7	8	9
н4950	-	-	-	490751.91	2172547.81	-	спутн.	0.10
н4960	-	-	-	490751.60	2172552.12	-	спутн.	0.10
н4970	-	-	-	490745.09	2172551.62	-	спутн.	0.10
н4930	-	-	-	490745.41	2172547.58	-	спутн.	0.10
н4920	-	-	-	490751.65	2172547.80	-	спутн.	0.10
н4950	-	-	-	490751.91	2172547.81	-	спутн.	0.10
2. Сведения о характеристиках объекта недвижимости с кадастровым номером <u>32:02:0220604:413</u>								
№ п/п	Наименование характеристики			Значение характеристики				
1	2			3				
1	Вид объекта недвижимости			Здание				
2	Ранее присвоенный государственный учетный номер (инвентарный) здания, сооружения, объекта незавершенного строительства			-				
3	Кадастровый номер земельного участка (земельных участков), в границах которого (которых) расположены здание, сооружение, объект незавершенного строительства			32:02:0220604:95				
4	Уникальный учетный номер кадастрового квартала, в границах которого расположены здание, сооружение, объект незавершенного строительства			32:02:0220604				
5	Адрес здания, сооружения, объекта незавершенного строительства			Российская Федерация, Брянская область, муниципальный район Брянский, сельское поселение Снежское, поселок Путевка, гаражно-строительный кооп. Восход-2, строение 190				
5.1	Сведения о местоположении здания, сооружения, объекта незавершенного строительства (при отсутствии адреса) в структурированном в соответствии с федеральной информационной адресной системой виде			-				
5.2	Дополнительные сведения о местоположении			-				
6	Иные сведения			-				
3. Пояснения к сведениям об объекте недвижимости с кадастровым номером <u>32:02:0220604:413</u>								

1. Сведения о характерных точках контура объекта недвижимости с кадастровым номером <u>32:02:0220604:516</u>								
Система координат <u>МСК-32</u>						Зона № <u>2</u>		
Обозначение характерных точек контура	Содержатся в Едином государственном реестре недвижимости			Определены в ходе выполнения комплексных кадастровых работ			Метод определения координат	Формулы, примененные для расчета средней квадратической погрешности определения координат характерных точек (Mt), с подставленными в такие формулы значениями и итоговые (вычисленные) значения Mt, м
	Координаты, м		Радиус, м	Координаты, м		Радиус, м		
	X	Y	R	X	Y	R		
1	2	3	4	5	6	7	8	9
н4960	-	-	-	490751.60	2172552.12	-	спутн.	0.10
н4980	-	-	-	490751.30	2172556.01	-	спутн.	0.10
н4990	-	-	-	490744.79	2172555.50	-	спутн.	0.10
н4970	-	-	-	490745.09	2172551.62	-	спутн.	0.10
н4960	-	-	-	490751.60	2172552.12	-	спутн.	0.10

2. Сведения о характеристиках объекта недвижимости с кадастровым номером <u>32:02:0220604:516</u>		
№ п/п	Наименование характеристики	Значение характеристики
1	2	3
1	Вид объекта недвижимости	Здание
2	Ранее присвоенный государственный учетный номер (инвентарный) здания, сооружения, объекта незавершенного строительства	-
3	Кадастровый номер земельного участка (земельных участков), в границах которого (которых) расположены здание, сооружение, объект незавершенного строительства	32:02:0220604:59
4	Уникальный учетный номер кадастрового квартала, в границах которого расположены здание, сооружение, объект незавершенного строительства	32:02:0220604
5	Адрес здания, сооружения, объекта незавершенного строительства	Российская Федерация, Брянская область, муниципальный район Брянский, сельское поселение Снежское, поселок Путевка, гаражно-строительный кооп. Восход-2, строение 191
5.1	Сведения о местоположении здания, сооружения, объекта незавершенного строительства (при отсутствии адреса) в структурированном в соответствии с федеральной информационной адресной системой виде	-
5.2	Дополнительные сведения о местоположении	-
6	Иные сведения	-

3. Пояснения к сведениям об объекте недвижимости с кадастровым номером <u>32:02:0220604:516</u>

1. Сведения о характерных точках контура объекта недвижимости с кадастровым номером <u>32:02:0220604:468</u>								
Система координат <u>МСК-32</u>							Зона № <u>2</u>	
Обозначение характерных точек контура	Содержатся в Едином государственном реестре недвижимости			Определены в ходе выполнения комплексных кадастровых работ			Метод определения координат	Формулы, примененные для расчета средней квадратической погрешности определения координат характерных точек (Mt), с подставленными в такие формулы значениями и итоговые (вычисленные) значения Mt, м
	Координаты, м		Радиус, м	Координаты, м		Радиус, м		
	X	Y	R	X	Y	R		
1	2	3	4	5	6	7	8	9
н4980	-	-	-	490751.30	2172556.01	-	спутн.	0.10
н5000	-	-	-	490750.92	2172560.26	-	спутн.	0.10
н5010	-	-	-	490744.45	2172559.73	-	спутн.	0.10
н4990	-	-	-	490744.79	2172555.50	-	спутн.	0.10
н4980	-	-	-	490751.30	2172556.01	-	спутн.	0.10
2. Сведения о характеристиках объекта недвижимости с кадастровым номером <u>32:02:0220604:468</u>								
№ п/п	Наименование характеристики		Значение характеристики					
1	2		3					
1	Вид объекта недвижимости		Здание					
2	Ранее присвоенный государственный учетный номер (инвентарный) здания, сооружения, объекта незавершенного строительства		-					
3	Кадастровый номер земельного участка (земельных участков), в границах которого (которых) расположены здание, сооружение, объект незавершенного строительства		32:02:0220604:243					
4	Уникальный учетный номер кадастрового квартала, в границах которого расположены здание, сооружение, объект незавершенного строительства		32:02:0220604					
5	Адрес здания, сооружения, объекта незавершенного строительства		Российская Федерация, Брянская область, муниципальный район Брянский, сельское поселение Снежское, поселок Путевка, гаражно-строительный кооп. Восход-2, строение 192					
5.1	Сведения о местоположении здания, сооружения, объекта незавершенного строительства (при отсутствии адреса) в структурированном в соответствии с федеральной информационной адресной системой виде		-					
5.2	Дополнительные сведения о местоположении		-					
6	Иные сведения		-					
3. Пояснения к сведениям об объекте недвижимости с кадастровым номером <u>32:02:0220604:468</u>								

1. Сведения о характерных точках контура объекта недвижимости с кадастровым номером <u>32:02:0220604:431</u>								
Система координат <u>МСК-32</u>						Зона № <u>2</u>		
Обозначение характерных точек контура	Содержатся в Едином государственном реестре недвижимости			Определены в ходе выполнения комплексных кадастровых работ			Метод определения координат	Формулы, примененные для расчета средней квадратической погрешности определения координат характерных точек (Mt), с подставленными в такие формулы значениями и итоговые (вычисленные) значения Mt, м
	Координаты, м		Радиус, м	Координаты, м		Радиус, м		
	X	Y	R	X	Y	R		
1	2	3	4	5	6	7	8	9
н5000	-	-	-	490750.92	2172560.26	-	спутн.	0.10
н5020	-	-	-	490750.81	2172563.92	-	спутн.	0.10
н5030	-	-	-	490744.29	2172563.77	-	спутн.	0.10
н5010	-	-	-	490744.45	2172559.73	-	спутн.	0.10
н5000	-	-	-	490750.92	2172560.26	-	спутн.	0.10

2. Сведения о характеристиках объекта недвижимости с кадастровым номером <u>32:02:0220604:431</u>		
№ п/п	Наименование характеристики	Значение характеристики
1	2	3
1	Вид объекта недвижимости	Здание
2	Ранее присвоенный государственный учетный номер (инвентарный) здания, сооружения, объекта незавершенного строительства	-
3	Кадастровый номер земельного участка (земельных участков), в границах которого (которых) расположены здание, сооружение, объект незавершенного строительства	32:02:0220604:244
4	Уникальный учетный номер кадастрового квартала, в границах которого расположены здание, сооружение, объект незавершенного строительства	32:02:0220604
5	Адрес здания, сооружения, объекта незавершенного строительства	Российская Федерация, Брянская область, муниципальный район Брянский, сельское поселение Снежское, поселок Путевка, гаражно-строительный кооп. Восход-2, строение 193
5.1	Сведения о местоположении здания, сооружения, объекта незавершенного строительства (при отсутствии адреса) в структурированном в соответствии с федеральной информационной адресной системой виде	-
5.2	Дополнительные сведения о местоположении	-
6	Иные сведения	-

3. Пояснения к сведениям об объекте недвижимости с кадастровым номером <u>32:02:0220604:431</u>

1. Сведения о характерных точках контура объекта недвижимости с кадастровым номером <u>32:02:0220604:404</u>								
Система координат <u>МСК-32</u>						Зона № <u>2</u>		
Обозначение характерных точек контура	Содержатся в Едином государственном реестре недвижимости			Определены в ходе выполнения комплексных кадастровых работ			Метод определения координат	Формулы, примененные для расчета средней квадратической погрешности определения координат характерных точек (Mt), с подставленными в такие формулы значениями и итоговые (вычисленные) значения Mt, м
	Координаты, м		Радиус, м	Координаты, м		Радиус, м		
	X	Y	R	X	Y	R		
1	2	3	4	5	6	7	8	9
н5020	-	-	-	490750.81	2172563.92	-	спутн.	0.10
н5040	-	-	-	490750.73	2172567.92	-	спутн.	0.10
н5050	-	-	-	490744.19	2172567.84	-	спутн.	0.10
н5030	-	-	-	490744.29	2172563.77	-	спутн.	0.10
н5020	-	-	-	490750.81	2172563.92	-	спутн.	0.10

2. Сведения о характеристиках объекта недвижимости с кадастровым номером <u>32:02:0220604:404</u>		
№ п/п	Наименование характеристики	Значение характеристики
1	2	3
1	Вид объекта недвижимости	Здание
2	Ранее присвоенный государственный учетный номер (инвентарный) здания, сооружения, объекта незавершенного строительства	-
3	Кадастровый номер земельного участка (земельных участков), в границах которого (которых) расположены здание, сооружение, объект незавершенного строительства	32:02:0220604:310
4	Уникальный учетный номер кадастрового квартала, в границах которого расположены здание, сооружение, объект незавершенного строительства	32:02:0220604
5	Адрес здания, сооружения, объекта незавершенного строительства	Российская Федерация, Брянская область, муниципальный район Брянский, сельское поселение Снежское, поселок Путевка, гаражно-строительный кооп. Восход-2, строение 194
5.1	Сведения о местоположении здания, сооружения, объекта незавершенного строительства (при отсутствии адреса) в структурированном в соответствии с федеральной информационной адресной системой виде	-
5.2	Дополнительные сведения о местоположении	-
6	Иные сведения	-

3. Пояснения к сведениям об объекте недвижимости с кадастровым номером <u>32:02:0220604:404</u>

1. Сведения о характерных точках контура объекта недвижимости с кадастровым номером <u>32:02:0220604:508</u>								
Система координат <u>МСК-32</u>						Зона № <u>2</u>		
Обозначение характерных точек контура	Содержатся в Едином государственном реестре недвижимости			Определены в ходе выполнения комплексных кадастровых работ			Метод определения координат	Формулы, примененные для расчета средней квадратической погрешности определения координат характерных точек (Mt), с подставленными в такие формулы значениями и итоговые (вычисленные) значения Mt, м
	Координаты, м		Радиус, м	Координаты, м		Радиус, м		
	X	Y	R	X	Y	R		
1	2	3	4	5	6	7	8	9
н5040	-	-	-	490750.73	2172567.92	-	спутн.	0.10
н5060	-	-	-	490750.68	2172571.86	-	спутн.	0.10
н5070	-	-	-	490744.10	2172571.78	-	спутн.	0.10
н5050	-	-	-	490744.19	2172567.84	-	спутн.	0.10
н5040	-	-	-	490750.73	2172567.92	-	спутн.	0.10
2. Сведения о характеристиках объекта недвижимости с кадастровым номером <u>32:02:0220604:508</u>								
№ п/п	Наименование характеристики		Значение характеристики					
1	2		3					
1	Вид объекта недвижимости		Здание					
2	Ранее присвоенный государственный учетный номер (инвентарный) здания, сооружения, объекта незавершенного строительства		-					
3	Кадастровый номер земельного участка (земельных участков), в границах которого (которых) расположены здание, сооружение, объект незавершенного строительства		32:02:0220604:18					
4	Уникальный учетный номер кадастрового квартала, в границах которого расположены здание, сооружение, объект незавершенного строительства		32:02:0220604					
5	Адрес здания, сооружения, объекта незавершенного строительства		Российская Федерация, Брянская область, муниципальный район Брянский, сельское поселение Снежское, поселок Путевка, гаражно-строительный кооп. Восход-2, строение 195					
5.1	Сведения о местоположении здания, сооружения, объекта незавершенного строительства (при отсутствии адреса) в структурированном в соответствии с федеральной информационной адресной системой виде		-					
5.2	Дополнительные сведения о местоположении		-					
6	Иные сведения		-					
3. Пояснения к сведениям об объекте недвижимости с кадастровым номером <u>32:02:0220604:508</u>								

1. Сведения о характерных точках контура объекта недвижимости с кадастровым номером <u>32:02:0220604:425</u>								
Система координат <u>МСК-32</u>						Зона № <u>2</u>		
Обозначение характерных точек контура	Содержатся в Едином государственном реестре недвижимости			Определены в ходе выполнения комплексных кадастровых работ			Метод определения координат	Формулы, примененные для расчета средней квадратической погрешности определения координат характерных точек (Mt), с подставленными в такие формулы значениями и итоговые (вычисленные) значения Mt, м
	Координаты, м		Радиус, м	Координаты, м		Радиус, м		
	X	Y	R	X	Y	R		
1	2	3	4	5	6	7	8	9
н506O	-	-	-	490750.68	2172571.86	-	спутн.	0.10
н508O	-	-	-	490750.57	2172576.09	-	спутн.	0.10
н509O	-	-	-	490744.01	2172575.89	-	спутн.	0.10
н507O	-	-	-	490744.10	2172571.78	-	спутн.	0.10
н506O	-	-	-	490750.68	2172571.86	-	спутн.	0.10

2. Сведения о характеристиках объекта недвижимости с кадастровым номером <u>32:02:0220604:425</u>		
№ п/п	Наименование характеристики	Значение характеристики
1	2	3
1	Вид объекта недвижимости	Здание
2	Ранее присвоенный государственный учетный номер (инвентарный) здания, сооружения, объекта незавершенного строительства	-
3	Кадастровый номер земельного участка (земельных участков), в границах которого (которых) расположены здание, сооружение, объект незавершенного строительства	32:02:0220604:299
4	Уникальный учетный номер кадастрового квартала, в границах которого расположены здание, сооружение, объект незавершенного строительства	32:02:0220604
5	Адрес здания, сооружения, объекта незавершенного строительства	Российская Федерация, Брянская область, муниципальный район Брянский, сельское поселение Снежское, поселок Путевка, гаражно-строительный кооп. Восход-2, строение 196
5.1	Сведения о местоположении здания, сооружения, объекта незавершенного строительства (при отсутствии адреса) в структурированном в соответствии с федеральной информационной адресной системой виде	-
5.2	Дополнительные сведения о местоположении	-
6	Иные сведения	-

3. Пояснения к сведениям об объекте недвижимости с кадастровым номером <u>32:02:0220604:425</u>

1. Сведения о характерных точках контура объекта недвижимости с кадастровым номером <u>32:02:0220604:537</u>								
Система координат <u>МСК-32</u>						Зона № <u>2</u>		
Обозначение характерных точек контура	Содержатся в Едином государственном реестре недвижимости			Определены в ходе выполнения комплексных кадастровых работ			Метод определения координат	Формулы, примененные для расчета средней квадратической погрешности определения координат характерных точек (Mt), с подставленными в такие формулы значениями и итоговые (вычисленные) значения Mt, м
	Координаты, м		Радиус, м	Координаты, м		Радиус, м		
	X	Y	R	X	Y	R		
1	2	3	4	5	6	7	8	9
н5080	-	-	-	490750.57	2172576.09	-	спутн.	0.10
н5100	-	-	-	490750.45	2172580.11	-	спутн.	0.10
н5110	-	-	-	490743.92	2172579.91	-	спутн.	0.10
н5090	-	-	-	490744.01	2172575.89	-	спутн.	0.10
н5080	-	-	-	490750.57	2172576.09	-	спутн.	0.10
2. Сведения о характеристиках объекта недвижимости с кадастровым номером <u>32:02:0220604:537</u>								
№ п/п	Наименование характеристики		Значение характеристики					
1	2		3					
1	Вид объекта недвижимости		Здание					
2	Ранее присвоенный государственный учетный номер (инвентарный) здания, сооружения, объекта незавершенного строительства		-					
3	Кадастровый номер земельного участка (земельных участков), в границах которого (которых) расположены здание, сооружение, объект незавершенного строительства		32:02:0220604:15					
4	Уникальный учетный номер кадастрового квартала, в границах которого расположены здание, сооружение, объект незавершенного строительства		32:02:0220604					
5	Адрес здания, сооружения, объекта незавершенного строительства		Российская Федерация, Брянская область, муниципальный район Брянский, сельское поселение Снежское, поселок Путевка, гаражно-строительный кооп. Восход-2, строение 197					
5.1	Сведения о местоположении здания, сооружения, объекта незавершенного строительства (при отсутствии адреса) в структурированном в соответствии с федеральной информационной адресной системой виде		-					
5.2	Дополнительные сведения о местоположении		-					
6	Иные сведения		-					
3. Пояснения к сведениям об объекте недвижимости с кадастровым номером <u>32:02:0220604:537</u>								

1. Сведения о характерных точках контура объекта недвижимости с кадастровым номером 32:02:0220604:583

Система координат МСК-32

Зона № 2

Обозначение характерных точек контура	Содержатся в Едином государственном реестре недвижимости			Определены в ходе выполнения комплексных кадастровых работ			Метод определения координат	Формулы, примененные для расчета средней квадратической погрешности определения координат характерных точек (Mt), с подставленными в такие формулы значениями и итоговые (вычисленные) значения Mt, м
	Координаты, м		Радиус, м	Координаты, м		Радиус, м		
	X	Y	R	X	Y	R		
1	2	3	4	5	6	7	8	9
32:02:0220604:583(1/2) - наземный								
н5100	-	-	-	490750.45	2172580.11	-	спутн.	0.10
н5120	-	-	-	490750.29	2172584.00	-	спутн.	0.10
н5130	-	-	-	490743.91	2172583.80	-	спутн.	0.10
н5140	-	-	-	490743.91	2172580.98	-	спутн.	0.10
н5110	-	-	-	490743.92	2172579.91	-	спутн.	0.10
н5100	-	-	-	490750.45	2172580.11	-	спутн.	0.10
32:02:0220604:583(2/2) - надземный								
н5140	-	-	-	490743.91	2172580.98	-	спутн.	0.10
н5130	-	-	-	490743.91	2172583.80	-	спутн.	0.10
н5170	-	-	-	490743.91	2172584.94	-	спутн.	0.10
н7620	-	-	-	490740.84	2172584.95	-	спутн.	0.10
н7630	-	-	-	490740.92	2172580.99	-	спутн.	0.10
н5140	-	-	-	490743.91	2172580.98	-	спутн.	0.10

2. Сведения о характеристиках объекта недвижимости с кадастровым номером 32:02:0220604:583

№ п/п	Наименование характеристики	Значение характеристики
1	2	3
1	Вид объекта недвижимости	Здание
2	Ранее присвоенный государственный учетный номер (инвентарный) здания, сооружения, объекта незавершенного строительства	-
3	Кадастровый номер земельного участка (земельных участков), в границах которого (которых) расположены здание, сооружение, объект незавершенного строительства	32:02:0220604:246
4	Уникальный учетный номер кадастрового квартала, в границах которого расположены здание, сооружение, объект незавершенного строительства	32:02:0000000
5	Адрес здания, сооружения, объекта незавершенного строительства	Российская Федерация, Брянская область, муниципальный район Брянский, сельское поселение Снежское, поселок Путевка, гаражно-строительный кооп. Восход-2, строение 198
5.1	Сведения о местоположении здания, сооружения, объекта незавершенного строительства (при отсутствии адреса) в структурированном в соответствии с федеральной информационной адресной системой виде	-
5.2	Дополнительные сведения о местоположении	-
6	Иные сведения	-

3. Пояснения к сведениям об объекте недвижимости с кадастровым номером 32:02:0220604:583

--

1. Сведения о характерных точках контура объекта недвижимости с кадастровым номером **32:02:0220604:397**

Система координат МСК-32

Зона № 2

Обозначение характерных точек контура	Содержатся в Едином государственном реестре недвижимости			Определены в ходе выполнения комплексных кадастровых работ			Метод определения координат	Формулы, примененные для расчета средней квадратической погрешности определения координат характерных точек (Mt), с подставленными в такие формулы значениями и итоговые (вычисленные) значения Mt, м
	Координаты, м		Радиус, м	Координаты, м		Радиус, м		
	X	Y	R	X	Y	R		
1	2	3	4	5	6	7	8	9
32:02:0220604:397(1/2) - наземный								
н5120	-	-	-	490750.29	2172584.00	-	спутн.	0.10
н5150	-	-	-	490750.21	2172587.89	-	спутн.	0.10
н5160	-	-	-	490743.92	2172587.77	-	спутн.	0.10
н5170	-	-	-	490743.91	2172584.94	-	спутн.	0.10
н5130	-	-	-	490743.91	2172583.80	-	спутн.	0.10
н5120	-	-	-	490750.29	2172584.00	-	спутн.	0.10
32:02:0220604:397(2/2) - надземный								
н5170	-	-	-	490743.91	2172584.94	-	спутн.	0.10
н5160	-	-	-	490743.92	2172587.77	-	спутн.	0.10
н5210	-	-	-	490743.88	2172589.04	-	спутн.	0.10
н7640	-	-	-	490740.92	2172589.01	-	спутн.	0.10
н7620	-	-	-	490740.84	2172584.95	-	спутн.	0.10
н5170	-	-	-	490743.91	2172584.94	-	спутн.	0.10

2. Сведения о характеристиках объекта недвижимости с кадастровым номером 32:02:0220604:397

№ п/п	Наименование характеристики	Значение характеристики
1	2	3
1	Вид объекта недвижимости	Здание
2	Ранее присвоенный государственный учетный номер (инвентарный) здания, сооружения, объекта незавершенного строительства	-
3	Кадастровый номер земельного участка (земельных участков), в границах которого (которых) расположены здание, сооружение, объект незавершенного строительства	32:02:0220604:247
4	Уникальный учетный номер кадастрового квартала, в границах которого расположены здание, сооружение, объект незавершенного строительства	32:02:0000000
5	Адрес здания, сооружения, объекта незавершенного строительства	Российская Федерация, Брянская область, муниципальный район Брянский, сельское поселение Снежское, поселок Путевка, гаражно-строительный кооп. Восход-2, строение 199
5.1	Сведения о местоположении здания, сооружения, объекта незавершенного строительства (при отсутствии адреса) в структурированном в соответствии с федеральной информационной адресной системой виде	-
5.2	Дополнительные сведения о местоположении	-
6	Иные сведения	-

3. Пояснения к сведениям об объекте недвижимости с кадастровым номером 32:02:0220604:397

--

1. Сведения о характерных точках контура объекта недвижимости с кадастровым номером 32:02:0220604:400

Система координат МСК-32

Зона № 2

Обозначение характерных точек контура	Содержатся в Едином государственном реестре недвижимости			Определены в ходе выполнения комплексных кадастровых работ			Метод определения координат	Формулы, примененные для расчета средней квадратической погрешности определения координат характерных точек (Mt), с подставленными в такие формулы значениями и итоговые (вычисленные) значения Mt, м
	Координаты, м		Радиус, м	Координаты, м		Радиус, м		
	X	Y	R	X	Y	R		
1	2	3	4	5	6	7	8	9
32:02:0220604:400(1/2) - наземный								
н5150	-	-	-	490750.21	2172587.89	-	спутн.	0.10
н5180	-	-	-	490750.15	2172591.29	-	спутн.	0.10
н5190	-	-	-	490749.65	2172591.32	-	спутн.	0.10
н5200	-	-	-	490743.80	2172591.68	-	спутн.	0.10
н5210	-	-	-	490743.88	2172589.04	-	спутн.	0.10
н5160	-	-	-	490743.92	2172587.77	-	спутн.	0.10
н5150	-	-	-	490750.21	2172587.89	-	спутн.	0.10
32:02:0220604:400(2/2) - надземный								
н5210	-	-	-	490743.88	2172589.04	-	спутн.	0.10
н5200	-	-	-	490743.80	2172591.68	-	спутн.	0.10
н5240	-	-	-	490743.76	2172593.04	-	спутн.	0.10
н7650	-	-	-	490741.18	2172593.18	-	спутн.	0.10
н7660	-	-	-	490740.73	2172593.17	-	спутн.	0.10
н7640	-	-	-	490740.92	2172589.01	-	спутн.	0.10
н5210	-	-	-	490743.88	2172589.04	-	спутн.	0.10

2. Сведения о характеристиках объекта недвижимости с кадастровым номером 32:02:0220604:400

№ п/п	Наименование характеристики	Значение характеристики
1	2	3
1	Вид объекта недвижимости	Здание
2	Ранее присвоенный государственный учетный номер (инвентарный) здания, сооружения, объекта незавершенного строительства	-
3	Кадастровый номер земельного участка (земельных участков), в границах которого (которых) расположены здание, сооружение, объект незавершенного строительства	32:02:0220604:62
4	Уникальный учетный номер кадастрового квартала, в границах которого расположены здание, сооружение, объект незавершенного строительства	32:02:0000000
5	Адрес здания, сооружения, объекта незавершенного строительства	Российская Федерация, Брянская область, муниципальный район Брянский, сельское поселение Снежское, поселок Путевка, гаражно-строительный кооп. Восход-2, строение 200
5.1	Сведения о местоположении здания, сооружения, объекта незавершенного строительства (при отсутствии адреса) в структурированном в соответствии с федеральной информационной адресной системой виде	-
5.2	Дополнительные сведения о местоположении	-
6	Иные сведения	-

3. Пояснения к сведениям об объекте недвижимости с кадастровым номером 32:02:0220604:400

--

1. Сведения о характерных точках контура объекта недвижимости с кадастровым номером 32:02:0220604:493

Система координат МСК-32

Зона № 2

Обозначение характерных точек контура	Содержатся в Едином государственном реестре недвижимости			Определены в ходе выполнения комплексных кадастровых работ			Метод определения координат	Формулы, примененные для расчета средней квадратической погрешности определения координат характерных точек (Mt), с подставленными в такие формулы значениями и итоговые (вычисленные) значения Mt, м
	Координаты, м		Радиус, м	Координаты, м		Радиус, м		
	X	Y	R	X	Y	R		
1	2	3	4	5	6	7	8	9
32:02:0220604:493(1/2) - наземный								
н5190	-	-	-	490749.65	2172591.32	-	спутн.	0.10
н5220	-	-	-	490749.96	2172595.10	-	спутн.	0.10
н5230	-	-	-	490743.69	2172595.54	-	спутн.	0.10
н5240	-	-	-	490743.76	2172593.04	-	спутн.	0.10
н5200	-	-	-	490743.80	2172591.68	-	спутн.	0.10
н5190	-	-	-	490749.65	2172591.32	-	спутн.	0.10
32:02:0220604:493(2/2) - надземный								
н5240	-	-	-	490743.76	2172593.04	-	спутн.	0.10
н5230	-	-	-	490743.69	2172595.54	-	спутн.	0.10
н5270	-	-	-	490743.77	2172596.70	-	спутн.	0.10
н7670	-	-	-	490741.28	2172596.84	-	спутн.	0.10
н7650	-	-	-	490741.18	2172593.18	-	спутн.	0.10
н5240	-	-	-	490743.76	2172593.04	-	спутн.	0.10

2. Сведения о характеристиках объекта недвижимости с кадастровым номером 32:02:0220604:493

№ п/п	Наименование характеристики	Значение характеристики
1	2	3
1	Вид объекта недвижимости	Здание
2	Ранее присвоенный государственный учетный номер (инвентарный) здания, сооружения, объекта незавершенного строительства	-
3	Кадастровый номер земельного участка (земельных участков), в границах которого (которых) расположены здание, сооружение, объект незавершенного строительства	32:02:0220604:248
4	Уникальный учетный номер кадастрового квартала, в границах которого расположены здание, сооружение, объект незавершенного строительства	32:02:0000000
5	Адрес здания, сооружения, объекта незавершенного строительства	Российская Федерация, Брянская область, муниципальный район Брянский, сельское поселение Снежское, поселок Путевка, гаражно-строительный кооп. Восход-2, строение 201
5.1	Сведения о местоположении здания, сооружения, объекта незавершенного строительства (при отсутствии адреса) в структурированном в соответствии с федеральной информационной адресной системой виде	-
5.2	Дополнительные сведения о местоположении	-
6	Иные сведения	-

3. Пояснения к сведениям об объекте недвижимости с кадастровым номером 32:02:0220604:493

--

1. Сведения о характерных точках контура объекта недвижимости с кадастровым номером <u>32:02:0220604:480</u>								
Система координат <u>МСК-32</u>							Зона № <u>2</u>	
Обозначение характерных точек контура	Содержатся в Едином государственном реестре недвижимости			Определены в ходе выполнения комплексных кадастровых работ			Метод определения координат	Формулы, примененные для расчета средней квадратической погрешности определения координат характерных точек (Mt), с подставленными в такие формулы значениями и итоговые (вычисленные) значения Mt, м
	Координаты, м		Радиус, м	Координаты, м		Радиус, м		
	X	Y	R	X	Y	R		
1	2	3	4	5	6	7	8	9
h5290	-	-	-	490750.34	2172603.50	-	спутн.	0.10
h5320	-	-	-	490750.56	2172607.33	-	спутн.	0.10
h5330	-	-	-	490750.35	2172607.35	-	спутн.	0.10
h5340	-	-	-	490744.34	2172607.87	-	спутн.	0.10
h5300	-	-	-	490743.94	2172604.00	-	спутн.	0.10
h5290	-	-	-	490750.34	2172603.50	-	спутн.	0.10
2. Сведения о характеристиках объекта недвижимости с кадастровым номером <u>32:02:0220604:480</u>								
№ п/п	Наименование характеристики		Значение характеристики					
1	2		3					
1	Вид объекта недвижимости		Здание					
2	Ранее присвоенный государственный учетный номер (инвентарный) здания, сооружения, объекта незавершенного строительства		-					
3	Кадастровый номер земельного участка (земельных участков), в границах которого (которых) расположены здание, сооружение, объект незавершенного строительства		32:02:0220604:33					
4	Уникальный учетный номер кадастрового квартала, в границах которого расположены здание, сооружение, объект незавершенного строительства		32:02:0220604					
5	Адрес здания, сооружения, объекта незавершенного строительства		Российская Федерация, Брянская область, муниципальный район Брянский, сельское поселение Снежское, поселок Путевка, гаражно-строительный кооп. Восход-2, строение 204					
5.1	Сведения о местоположении здания, сооружения, объекта незавершенного строительства (при отсутствии адреса) в структурированном в соответствии с федеральной информационной адресной системой виде		-					
5.2	Дополнительные сведения о местоположении		-					
6	Иные сведения		-					
3. Пояснения к сведениям об объекте недвижимости с кадастровым номером <u>32:02:0220604:480</u>								

1. Сведения о характерных точках контура объекта недвижимости с кадастровым номером <u>32:02:0220604:496</u>								
Система координат <u>МСК-32</u>						Зона № <u>2</u>		
Обозначение характерных точек контура	Содержатся в Едином государственном реестре недвижимости			Определены в ходе выполнения комплексных кадастровых работ			Метод определения координат	Формулы, примененные для расчета средней квадратической погрешности определения координат характерных точек (Mt), с подставленными в такие формулы значениями и итоговые (вычисленные) значения Mt, м
	Координаты, м		Радиус, м	Координаты, м		Радиус, м		
	X	Y	R	X	Y	R		
1	2	3	4	5	6	7	8	9
н5380	-	-	-	490751.57	2172615.57	-	спутн.	0.10
н5400	-	-	-	490752.29	2172619.53	-	спутн.	0.10
н5410	-	-	-	490745.92	2172620.64	-	спутн.	0.10
н5390	-	-	-	490745.19	2172616.38	-	спутн.	0.10
н5380	-	-	-	490751.57	2172615.57	-	спутн.	0.10

2. Сведения о характеристиках объекта недвижимости с кадастровым номером <u>32:02:0220604:496</u>		
№ п/п	Наименование характеристики	Значение характеристики
1	2	3
1	Вид объекта недвижимости	Здание
2	Ранее присвоенный государственный учетный номер (инвентарный) здания, сооружения, объекта незавершенного строительства	-
3	Кадастровый номер земельного участка (земельных участков), в границах которого (которых) расположены здание, сооружение, объект незавершенного строительства	32:02:0220604:19
4	Уникальный учетный номер кадастрового квартала, в границах которого расположены здание, сооружение, объект незавершенного строительства	32:02:0220604
5	Адрес здания, сооружения, объекта незавершенного строительства	Российская Федерация, Брянская область, муниципальный район Брянский, сельское поселение Снежское, поселок Путевка, гаражно-строительный кооп. Восход-2, строение 207
5.1	Сведения о местоположении здания, сооружения, объекта незавершенного строительства (при отсутствии адреса) в структурированном в соответствии с федеральной информационной адресной системой виде	-
5.2	Дополнительные сведения о местоположении	-
6	Иные сведения	-

3. Пояснения к сведениям об объекте недвижимости с кадастровым номером <u>32:02:0220604:496</u>

1. Сведения о характерных точках контура объекта недвижимости с кадастровым номером <u>32:02:0220604:393</u>								
Система координат <u>МСК-32</u>						Зона № <u>2</u>		
Обозначение характерных точек контура	Содержатся в Едином государственном реестре недвижимости			Определены в ходе выполнения комплексных кадастровых работ			Метод определения координат	Формулы, примененные для расчета средней квадратической погрешности определения координат характерных точек (Mt), с подставленными в такие формулы значениями и итоговые (вычисленные) значения Mt, м
	Координаты, м		Радиус, м	Координаты, м		Радиус, м		
	X	Y	R	X	Y	R		
1	2	3	4	5	6	7	8	9
н5400	-	-	-	490752.29	2172619.53	-	спутн.	0.10
н5420	-	-	-	490753.12	2172623.28	-	спутн.	0.10
н5430	-	-	-	490746.77	2172624.66	-	спутн.	0.10
н5410	-	-	-	490745.92	2172620.64	-	спутн.	0.10
н5400	-	-	-	490752.29	2172619.53	-	спутн.	0.10

2. Сведения о характеристиках объекта недвижимости с кадастровым номером <u>32:02:0220604:393</u>		
№ п/п	Наименование характеристики	Значение характеристики
1	2	3
1	Вид объекта недвижимости	Здание
2	Ранее присвоенный государственный учетный номер (инвентарный) здания, сооружения, объекта незавершенного строительства	-
3	Кадастровый номер земельного участка (земельных участков), в границах которого (которых) расположены здание, сооружение, объект незавершенного строительства	32:02:0220604:253
4	Уникальный учетный номер кадастрового квартала, в границах которого расположены здание, сооружение, объект незавершенного строительства	32:02:0220604
5	Адрес здания, сооружения, объекта незавершенного строительства	Российская Федерация, Брянская область, муниципальный район Брянский, сельское поселение Снежское, поселок Путевка, гаражно-строительный кооп. Восход-2, строение 208
5.1	Сведения о местоположении здания, сооружения, объекта незавершенного строительства (при отсутствии адреса) в структурированном в соответствии с федеральной информационной адресной системой виде	-
5.2	Дополнительные сведения о местоположении	-
6	Иные сведения	-

3. Пояснения к сведениям об объекте недвижимости с кадастровым номером <u>32:02:0220604:393</u>

1. Сведения о характерных точках контура объекта недвижимости с кадастровым номером <u>32:02:0220604:545</u>								
Система координат <u>МСК-32</u>						Зона № <u>2</u>		
Обозначение характерных точек контура	Содержатся в Едином государственном реестре недвижимости			Определены в ходе выполнения комплексных кадастровых работ			Метод определения координат	Формулы, примененные для расчета средней квадратической погрешности определения координат характерных точек (Mt), с подставленными в такие формулы значениями и итоговые (вычисленные) значения Mt, м
	Координаты, м		Радиус, м	Координаты, м		Радиус, м		
	X	Y	R	X	Y	R		
1	2	3	4	5	6	7	8	9
н5420	-	-	-	490753.12	2172623.28	-	спутн.	0.10
н5440	-	-	-	490753.93	2172627.13	-	спутн.	0.10
н5450	-	-	-	490747.97	2172628.75	-	спутн.	0.10
н5460	-	-	-	490748.06	2172629.07	-	спутн.	0.10
н5470	-	-	-	490747.68	2172629.16	-	спутн.	0.10
н5480	-	-	-	490747.61	2172628.85	-	спутн.	0.10
н5430	-	-	-	490746.77	2172624.66	-	спутн.	0.10
н5420	-	-	-	490753.12	2172623.28	-	спутн.	0.10
2. Сведения о характеристиках объекта недвижимости с кадастровым номером <u>32:02:0220604:545</u>								
№ п/п	Наименование характеристики			Значение характеристики				
1	2			3				
1	Вид объекта недвижимости			Здание				
2	Ранее присвоенный государственный учетный номер (инвентарный) здания, сооружения, объекта незавершенного строительства			-				
3	Кадастровый номер земельного участка (земельных участков), в границах которого (которых) расположены здание, сооружение, объект незавершенного строительства			32:02:0220604:255				
4	Уникальный учетный номер кадастрового квартала, в границах которого расположены здание, сооружение, объект незавершенного строительства			32:02:0220604				
5	Адрес здания, сооружения, объекта незавершенного строительства			Российская Федерация, Брянская область, муниципальный район Брянский, сельское поселение Снежское, поселок Путевка, гаражно-строительный кооп. Восход-2, строение 209				
5.1	Сведения о местоположении здания, сооружения, объекта незавершенного строительства (при отсутствии адреса) в структурированном в соответствии с федеральной информационной адресной системой виде			-				
5.2	Дополнительные сведения о местоположении			-				
6	Иные сведения			-				
3. Пояснения к сведениям об объекте недвижимости с кадастровым номером <u>32:02:0220604:545</u>								

1. Сведения о характерных точках контура объекта недвижимости с кадастровым номером <u>32:02:0220604:518</u>								
Система координат <u>МСК-32</u>						Зона № <u>2</u>		
Обозначение характерных точек контура	Содержатся в Едином государственном реестре недвижимости			Определены в ходе выполнения комплексных кадастровых работ			Метод определения координат	Формулы, примененные для расчета средней квадратической погрешности определения координат характерных точек (Mt), с подставленными в такие формулы значениями и итоговые (вычисленные) значения Mt, м
	Координаты, м		Радиус, м	Координаты, м		Радиус, м		
	X	Y	R	X	Y	R		
1	2	3	4	5	6	7	8	9
н5440	-	-	-	490753.93	2172627.13	-	спутн.	0.10
н5490	-	-	-	490755.02	2172631.04	-	спутн.	0.10
н5500	-	-	-	490749.00	2172632.62	-	спутн.	0.10
н5460	-	-	-	490748.06	2172629.07	-	спутн.	0.10
н5450	-	-	-	490747.97	2172628.75	-	спутн.	0.10
н5440	-	-	-	490753.93	2172627.13	-	спутн.	0.10
2. Сведения о характеристиках объекта недвижимости с кадастровым номером <u>32:02:0220604:518</u>								
№ п/п	Наименование характеристики		Значение характеристики					
1	2		3					
1	Вид объекта недвижимости		Здание					
2	Ранее присвоенный государственный учетный номер (инвентарный) здания, сооружения, объекта незавершенного строительства		-					
3	Кадастровый номер земельного участка (земельных участков), в границах которого (которых) расположены здание, сооружение, объект незавершенного строительства		32:02:0220604:257					
4	Уникальный учетный номер кадастрового квартала, в границах которого расположены здание, сооружение, объект незавершенного строительства		32:02:0220604					
5	Адрес здания, сооружения, объекта незавершенного строительства		Российская Федерация, Брянская область, муниципальный район Брянский, сельское поселение Снежское, поселок Путевка, гаражно-строительный кооп. Восход-2, строение 210					
5.1	Сведения о местоположении здания, сооружения, объекта незавершенного строительства (при отсутствии адреса) в структурированном в соответствии с федеральной информационной адресной системой виде		-					
5.2	Дополнительные сведения о местоположении		-					
6	Иные сведения		-					
3. Пояснения к сведениям об объекте недвижимости с кадастровым номером <u>32:02:0220604:518</u>								

1. Сведения о характерных точках контура объекта недвижимости с кадастровым номером <u>32:02:0220604:502</u>								
Система координат <u>МСК-32</u>						Зона № <u>2</u>		
Обозначение характерных точек контура	Содержатся в Едином государственном реестре недвижимости			Определены в ходе выполнения комплексных кадастровых работ			Метод определения координат	Формулы, примененные для расчета средней квадратической погрешности определения координат характерных точек (Mt), с подставленными в такие формулы значениями и итоговые (вычисленные) значения Mt, м
	Координаты, м		Радиус, м	Координаты, м		Радиус, м		
	X	Y	R	X	Y	R		
1	2	3	4	5	6	7	8	9
н5490	-	-	-	490755.02	2172631.04	-	спутн.	0.10
5510	-	-	-	490756.21	2172635.04	-	спутн.	0.10
5520	-	-	-	490750.20	2172636.62	-	спутн.	0.10
н5530	-	-	-	490750.07	2172636.65	-	спутн.	0.10
н5500	-	-	-	490749.00	2172632.62	-	спутн.	0.10
н5490	-	-	-	490755.02	2172631.04	-	спутн.	0.10
2. Сведения о характеристиках объекта недвижимости с кадастровым номером <u>32:02:0220604:502</u>								
№ п/п	Наименование характеристики			Значение характеристики				
1	2			3				
1	Вид объекта недвижимости			Здание				
2	Ранее присвоенный государственный учетный номер (инвентарный) здания, сооружения, объекта незавершенного строительства			-				
3	Кадастровый номер земельного участка (земельных участков), в границах которого (которых) расположены здание, сооружение, объект незавершенного строительства			32:02:0220604:24				
4	Уникальный учетный номер кадастрового квартала, в границах которого расположены здание, сооружение, объект незавершенного строительства			32:02:0220604				
5	Адрес здания, сооружения, объекта незавершенного строительства			Российская Федерация, Брянская область, муниципальный район Брянский, сельское поселение Снежское, поселок Путевка, гаражно-строительный кооп. Восход-2, строение 211				
5.1	Сведения о местоположении здания, сооружения, объекта незавершенного строительства (при отсутствии адреса) в структурированном в соответствии с федеральной информационной адресной системой виде			-				
5.2	Дополнительные сведения о местоположении			-				
6	Иные сведения			-				
3. Пояснения к сведениям об объекте недвижимости с кадастровым номером <u>32:02:0220604:502</u>								

1. Сведения о характерных точках контура объекта недвижимости с кадастровым номером <u>32:02:0220604:428</u>								
Система координат <u>МСК-32</u>							Зона № <u>2</u>	
Обозначение характерных точек контура	Содержатся в Едином государственном реестре недвижимости			Определены в ходе выполнения комплексных кадастровых работ			Метод определения координат	Формулы, примененные для расчета средней квадратической погрешности определения координат характерных точек (Mt), с подставленными в такие формулы значениями и итоговые (вычисленные) значения Mt, м
	Координаты, м		Радиус, м	Координаты, м		Радиус, м		
	X	Y	R	X	Y	R		
1	2	3	4	5	6	7	8	9
561O	-	-	-	490759.20	2172647.60	-	спутн.	0.10
н562O	-	-	-	490760.06	2172651.81	-	спутн.	0.10
н563O	-	-	-	490754.21	2172653.13	-	спутн.	0.10
564O	-	-	-	490753.28	2172648.70	-	спутн.	0.10
561O	-	-	-	490759.20	2172647.60	-	спутн.	0.10

2. Сведения о характеристиках объекта недвижимости с кадастровым номером <u>32:02:0220604:428</u>		
№ п/п	Наименование характеристики	Значение характеристики
1	2	3
1	Вид объекта недвижимости	Здание
2	Ранее присвоенный государственный учетный номер (инвентарный) здания, сооружения, объекта незавершенного строительства	-
3	Кадастровый номер земельного участка (земельных участков), в границах которого (которых) расположены здание, сооружение, объект незавершенного строительства	32:02:0220604:7
4	Уникальный учетный номер кадастрового квартала, в границах которого расположены здание, сооружение, объект незавершенного строительства	32:02:0220604
5	Адрес здания, сооружения, объекта незавершенного строительства	Российская Федерация, Брянская область, муниципальный район Брянский, сельское поселение Снежское, поселок Путевка, гаражно-строительный кооп. Восход-2, строение 215
5.1	Сведения о местоположении здания, сооружения, объекта незавершенного строительства (при отсутствии адреса) в структурированном в соответствии с федеральной информационной адресной системой виде	-
5.2	Дополнительные сведения о местоположении	-
6	Иные сведения	-

3. Пояснения к сведениям об объекте недвижимости с кадастровым номером <u>32:02:0220604:428</u>

1. Сведения о характерных точках контура объекта недвижимости с кадастровым номером <u>32:02:0220604:523</u>								
Система координат <u>МСК-32</u>							Зона № <u>2</u>	
Обозначение характерных точек контура	Содержатся в Едином государственном реестре недвижимости			Определены в ходе выполнения комплексных кадастровых работ			Метод определения координат	Формулы, примененные для расчета средней квадратической погрешности определения координат характерных точек (Mt), с подставленными в такие формулы значениями и итоговые (вычисленные) значения Mt, м
	Координаты, м		Радиус, м	Координаты, м		Радиус, м		
	X	Y	R	X	Y	R		
1	2	3	4	5	6	7	8	9
h562O	-	-	-	490760.06	2172651.81	-	спутн.	0.10
h565O	-	-	-	490761.16	2172655.89	-	спутн.	0.10
h566O	-	-	-	490754.93	2172657.47	-	спутн.	0.10
h567O	-	-	-	490751.89	2172658.12	-	спутн.	0.10
h568O	-	-	-	490750.94	2172653.86	-	спутн.	0.10
h563O	-	-	-	490754.21	2172653.13	-	спутн.	0.10
h562O	-	-	-	490760.06	2172651.81	-	спутн.	0.10

2. Сведения о характеристиках объекта недвижимости с кадастровым номером <u>32:02:0220604:523</u>		
№ п/п	Наименование характеристики	Значение характеристики
1	2	3
1	Вид объекта недвижимости	Здание
2	Ранее присвоенный государственный учетный номер (инвентарный) здания, сооружения, объекта незавершенного строительства	-
3	Кадастровый номер земельного участка (земельных участков), в границах которого (которых) расположены здание, сооружение, объект незавершенного строительства	32:02:0220604:107
4	Уникальный учетный номер кадастрового квартала, в границах которого расположены здание, сооружение, объект незавершенного строительства	32:02:0220604
5	Адрес здания, сооружения, объекта незавершенного строительства	Российская Федерация, Брянская область, муниципальный район Брянский, сельское поселение Снежское, поселок Путевка, гаражно-строительный кооп. Восход-2, строение 216
5.1	Сведения о местоположении здания, сооружения, объекта незавершенного строительства (при отсутствии адреса) в структурированном в соответствии с федеральной информационной адресной системой виде	-
5.2	Дополнительные сведения о местоположении	-
6	Иные сведения	-

3. Пояснения к сведениям об объекте недвижимости с кадастровым номером <u>32:02:0220604:523</u>

1. Сведения о характерных точках контура объекта недвижимости с кадастровым номером <u>32:28:0031123:160</u>								
Система координат <u>МСК-32</u>						Зона № <u>2</u>		
Обозначение характерных точек контура	Содержатся в Едином государственном реестре недвижимости			Определены в ходе выполнения комплексных кадастровых работ			Метод определения координат	Формулы, примененные для расчета средней квадратической погрешности определения координат характерных точек (Mt), с подставленными в такие формулы значениями и итоговые (вычисленные) значения Mt, м
	Координаты, м		Радиус, м	Координаты, м		Радиус, м		
	X	Y	R	X	Y	R		
1	2	3	4	5	6	7	8	9
h565O	-	-	-	490761.16	2172655.89	-	спутн.	0.10
h569O	-	-	-	490761.50	2172660.16	-	спутн.	0.10
h570O	-	-	-	490755.55	2172661.67	-	спутн.	0.10
h566O	-	-	-	490754.93	2172657.47	-	спутн.	0.10
h565O	-	-	-	490761.16	2172655.89	-	спутн.	0.10

2. Сведения о характеристиках объекта недвижимости с кадастровым номером <u>32:28:0031123:160</u>		
№ п/п	Наименование характеристики	Значение характеристики
1	2	3
1	Вид объекта недвижимости	Здание
2	Ранее присвоенный государственный учетный номер (инвентарный) здания, сооружения, объекта незавершенного строительства	-
3	Кадастровый номер земельного участка (земельных участков), в границах которого (которых) расположены здание, сооружение, объект незавершенного строительства	32:02:0220604:46
4	Уникальный учетный номер кадастрового квартала, в границах которого расположены здание, сооружение, объект незавершенного строительства	32:02:0220604
5	Адрес здания, сооружения, объекта незавершенного строительства	Российская Федерация, Брянская область, муниципальный район Брянский, сельское поселение Снежское, поселок Путевка, гаражно-строительный кооп. Восход-2, строение 217
5.1	Сведения о местоположении здания, сооружения, объекта незавершенного строительства (при отсутствии адреса) в структурированном в соответствии с федеральной информационной адресной системой виде	-
5.2	Дополнительные сведения о местоположении	-
6	Иные сведения	-

3. Пояснения к сведениям об объекте недвижимости с кадастровым номером <u>32:28:0031123:160</u>

1. Сведения о характерных точках контура объекта недвижимости с кадастровым номером <u>32:02:0220604:432</u>								
Система координат <u>МСК-32</u>							Зона № <u>2</u>	
Обозначение характерных точек контура	Содержатся в Едином государственном реестре недвижимости			Определены в ходе выполнения комплексных кадастровых работ			Метод определения координат	Формулы, примененные для расчета средней квадратической погрешности определения координат характерных точек (Mt), с подставленными в такие формулы значениями и итоговые (вычисленные) значения Mt, м
	Координаты, м		Радиус, м	Координаты, м		Радиус, м		
	X	Y	R	X	Y	R		
1	2	3	4	5	6	7	8	9
h569O	-	-	-	490761.50	2172660.16	-	спутн.	0.10
571O	-	-	-	490762.17	2172663.81	-	спутн.	0.10
572O	-	-	-	490756.15	2172665.29	-	спутн.	0.10
573O	-	-	-	490755.97	2172664.55	-	спутн.	0.10
h570O	-	-	-	490755.55	2172661.67	-	спутн.	0.10
h569O	-	-	-	490761.50	2172660.16	-	спутн.	0.10
2. Сведения о характеристиках объекта недвижимости с кадастровым номером <u>32:02:0220604:432</u>								
№ п/п	Наименование характеристики		Значение характеристики					
1	2		3					
1	Вид объекта недвижимости		Здание					
2	Ранее присвоенный государственный учетный номер (инвентарный) здания, сооружения, объекта незавершенного строительства		-					
3	Кадастровый номер земельного участка (земельных участков), в границах которого (которых) расположены здание, сооружение, объект незавершенного строительства		32:02:0220604:262					
4	Уникальный учетный номер кадастрового квартала, в границах которого расположены здание, сооружение, объект незавершенного строительства		32:02:0220604					
5	Адрес здания, сооружения, объекта незавершенного строительства		Российская Федерация, Брянская область, муниципальный район Брянский, сельское поселение Снежское, поселок Путевка, гаражно-строительный кооп. Восход-2, строение 218					
5.1	Сведения о местоположении здания, сооружения, объекта незавершенного строительства (при отсутствии адреса) в структурированном в соответствии с федеральной информационной адресной системой виде		-					
5.2	Дополнительные сведения о местоположении		-					
6	Иные сведения		-					
3. Пояснения к сведениям об объекте недвижимости с кадастровым номером <u>32:02:0220604:432</u>								

1. Сведения о характерных точках контура объекта недвижимости с кадастровым номером <u>32:02:0220604:436</u>								
Система координат <u>МСК-32</u>						Зона № <u>2</u>		
Обозначение характерных точек контура	Содержатся в Едином государственном реестре недвижимости			Определены в ходе выполнения комплексных кадастровых работ			Метод определения координат	Формулы, примененные для расчета средней квадратической погрешности определения координат характерных точек (Mt), с подставленными в такие формулы значениями и итоговые (вычисленные) значения Mt, м
	Координаты, м		Радиус, м	Координаты, м		Радиус, м		
	X	Y	R	X	Y	R		
1	2	3	4	5	6	7	8	9
5710	-	-	-	490762.17	2172663.81	-	спутн.	0.10
5740	-	-	-	490762.99	2172667.16	-	спутн.	0.10
5780	-	-	-	490756.97	2172668.64	-	спутн.	0.10
5720	-	-	-	490756.15	2172665.29	-	спутн.	0.10
5710	-	-	-	490762.17	2172663.81	-	спутн.	0.10

2. Сведения о характеристиках объекта недвижимости с кадастровым номером <u>32:02:0220604:436</u>		
№ п/п	Наименование характеристики	Значение характеристики
1	2	3
1	Вид объекта недвижимости	Здание
2	Ранее присвоенный государственный учетный номер (инвентарный) здания, сооружения, объекта незавершенного строительства	-
3	Кадастровый номер земельного участка (земельных участков), в границах которого (которых) расположены здание, сооружение, объект незавершенного строительства	32:02:0220604:263
4	Уникальный учетный номер кадастрового квартала, в границах которого расположены здание, сооружение, объект незавершенного строительства	32:02:0220604
5	Адрес здания, сооружения, объекта незавершенного строительства	Российская Федерация, Брянская область, муниципальный район Брянский, сельское поселение Снежское, поселок Путевка, гаражно-строительный кооп. Восход-2, строение 219
5.1	Сведения о местоположении здания, сооружения, объекта незавершенного строительства (при отсутствии адреса) в структурированном в соответствии с федеральной информационной адресной системой виде	-
5.2	Дополнительные сведения о местоположении	-
6	Иные сведения	-

3. Пояснения к сведениям об объекте недвижимости с кадастровым номером <u>32:02:0220604:436</u>

1. Сведения о характерных точках контура объекта недвижимости с кадастровым номером <u>32:02:0220604:591</u>								
Система координат <u>МСК-32</u>						Зона № <u>2</u>		
Обозначение характерных точек контура	Содержатся в Едином государственном реестре недвижимости			Определены в ходе выполнения комплексных кадастровых работ			Метод определения координат	Формулы, примененные для расчета средней квадратической погрешности определения координат характерных точек (Mt), с подставленными в такие формулы значениями и итоговые (вычисленные) значения Mt, м
	Координаты, м		Радиус, м	Координаты, м		Радиус, м		
	X	Y	R	X	Y	R		
1	2	3	4	5	6	7	8	9
н5790	-	-	-	490764.33	2172670.28	-	спутн.	0.10
н5800	-	-	-	490765.37	2172674.23	-	спутн.	0.10
н5810	-	-	-	490758.99	2172675.92	-	спутн.	0.10
н5760	-	-	-	490758.07	2172672.06	-	спутн.	0.10
н5750	-	-	-	490763.88	2172670.40	-	спутн.	0.10
н5790	-	-	-	490764.33	2172670.28	-	спутн.	0.10
2. Сведения о характеристиках объекта недвижимости с кадастровым номером <u>32:02:0220604:591</u>								
№ п/п	Наименование характеристики			Значение характеристики				
1	2			3				
1	Вид объекта недвижимости			Здание				
2	Ранее присвоенный государственный учетный номер (инвентарный) здания, сооружения, объекта незавершенного строительства			-				
3	Кадастровый номер земельного участка (земельных участков), в границах которого (которых) расположены здание, сооружение, объект незавершенного строительства			32:02:0220604:265				
4	Уникальный учетный номер кадастрового квартала, в границах которого расположены здание, сооружение, объект незавершенного строительства			32:02:0220604				
5	Адрес здания, сооружения, объекта незавершенного строительства			Российская Федерация, Брянская область, муниципальный район Брянский, сельское поселение Снежское, поселок Путевка, гаражно-строительный кооп. Восход-2, строение 221				
5.1	Сведения о местоположении здания, сооружения, объекта незавершенного строительства (при отсутствии адреса) в структурированном в соответствии с федеральной информационной адресной системой виде			-				
5.2	Дополнительные сведения о местоположении			-				
6	Иные сведения			-				
3. Пояснения к сведениям об объекте недвижимости с кадастровым номером <u>32:02:0220604:591</u>								

1. Сведения о характерных точках контура объекта недвижимости с кадастровым номером <u>32:02:0220604:451</u>								
Система координат <u>МСК-32</u>						Зона № <u>2</u>		
Обозначение характерных точек контура	Содержатся в Едином государственном реестре недвижимости			Определены в ходе выполнения комплексных кадастровых работ			Метод определения координат	Формулы, примененные для расчета средней квадратической погрешности определения координат характерных точек (Mt), с подставленными в такие формулы значениями и итоговые (вычисленные) значения Mt, м
	Координаты, м		Радиус, м	Координаты, м		Радиус, м		
	X	Y	R	X	Y	R		
1	2	3	4	5	6	7	8	9
н5800	-	-	-	490765.37	2172674.23	-	спутн.	0.10
н5820	-	-	-	490766.38	2172678.51	-	спутн.	0.10
н5830	-	-	-	490760.11	2172680.35	-	спутн.	0.10
н5810	-	-	-	490758.99	2172675.92	-	спутн.	0.10
н5800	-	-	-	490765.37	2172674.23	-	спутн.	0.10

2. Сведения о характеристиках объекта недвижимости с кадастровым номером <u>32:02:0220604:451</u>		
№ п/п	Наименование характеристики	Значение характеристики
1	2	3
1	Вид объекта недвижимости	Здание
2	Ранее присвоенный государственный учетный номер (инвентарный) здания, сооружения, объекта незавершенного строительства	-
3	Кадастровый номер земельного участка (земельных участков), в границах которого (которых) расположены здание, сооружение, объект незавершенного строительства	32:02:0220604:266
4	Уникальный учетный номер кадастрового квартала, в границах которого расположены здание, сооружение, объект незавершенного строительства	32:02:0220604
5	Адрес здания, сооружения, объекта незавершенного строительства	Российская Федерация, Брянская область, муниципальный район Брянский, сельское поселение Снежское, поселок Путевка, гаражно-строительный кооп. Восход-2, строение 222
5.1	Сведения о местоположении здания, сооружения, объекта незавершенного строительства (при отсутствии адреса) в структурированном в соответствии с федеральной информационной адресной системой виде	-
5.2	Дополнительные сведения о местоположении	-
6	Иные сведения	-

3. Пояснения к сведениям об объекте недвижимости с кадастровым номером <u>32:02:0220604:451</u>

1. Сведения о характерных точках контура объекта недвижимости с кадастровым номером <u>32:02:0220604:527</u>								
Система координат <u>МСК-32</u>						Зона № <u>2</u>		
Обозначение характерных точек контура	Содержатся в Едином государственном реестре недвижимости			Определены в ходе выполнения комплексных кадастровых работ			Метод определения координат	Формулы, примененные для расчета средней квадратической погрешности определения координат характерных точек (Mt), с подставленными в такие формулы значениями и итоговые (вычисленные) значения Mt, м
	Координаты, м		Радиус, м	Координаты, м		Радиус, м		
	X	Y	R	X	Y	R		
1	2	3	4	5	6	7	8	9
н5840	-	-	-	490767.36	2172682.33	-	спутн.	0.10
5870	-	-	-	490768.43	2172686.43	-	спутн.	0.10
5880	-	-	-	490762.26	2172688.04	-	спутн.	0.10
5850	-	-	-	490761.31	2172684.10	-	спутн.	0.10
н5840	-	-	-	490767.36	2172682.33	-	спутн.	0.10

2. Сведения о характеристиках объекта недвижимости с кадастровым номером <u>32:02:0220604:527</u>		
№ п/п	Наименование характеристики	Значение характеристики
1	2	3
1	Вид объекта недвижимости	Здание
2	Ранее присвоенный государственный учетный номер (инвентарный) здания, сооружения, объекта незавершенного строительства	-
3	Кадастровый номер земельного участка (земельных участков), в границах которого (которых) расположены здание, сооружение, объект незавершенного строительства	32:02:0220604:268
4	Уникальный учетный номер кадастрового квартала, в границах которого расположены здание, сооружение, объект незавершенного строительства	32:02:0220604
5	Адрес здания, сооружения, объекта незавершенного строительства	Российская Федерация, Брянская область, муниципальный район Брянский, сельское поселение Снежское, поселок Путевка, гаражно-строительный кооп. Восход-2, строение 224
5.1	Сведения о местоположении здания, сооружения, объекта незавершенного строительства (при отсутствии адреса) в структурированном в соответствии с федеральной информационной адресной системой виде	-
5.2	Дополнительные сведения о местоположении	-
6	Иные сведения	-

3. Пояснения к сведениям об объекте недвижимости с кадастровым номером <u>32:02:0220604:527</u>

1. Сведения о характерных точках контура объекта недвижимости с кадастровым номером <u>32:02:0220604:517</u>								
Система координат <u>МСК-32</u>							Зона № <u>2</u>	
Обозначение характерных точек контура	Содержатся в Едином государственном реестре недвижимости			Определены в ходе выполнения комплексных кадастровых работ			Метод определения координат	Формулы, примененные для расчета средней квадратической погрешности определения координат характерных точек (Mt), с подставленными в такие формулы значениями и итоговые (вычисленные) значения Mt, м
	Координаты, м		Радиус, м	Координаты, м		Радиус, м		
	X	Y	R	X	Y	R		
1	2	3	4	5	6	7	8	9
5890	-	-	-	490769.41	2172690.15	-	спутн.	0.10
н5900	-	-	-	490770.40	2172694.35	-	спутн.	0.10
н5910	-	-	-	490764.10	2172696.03	-	спутн.	0.10
н5920	-	-	-	490763.06	2172691.86	-	спутн.	0.10
5930	-	-	-	490763.27	2172691.80	-	спутн.	0.10
5890	-	-	-	490769.41	2172690.15	-	спутн.	0.10
2. Сведения о характеристиках объекта недвижимости с кадастровым номером <u>32:02:0220604:517</u>								
№ п/п	Наименование характеристики		Значение характеристики					
1	2		3					
1	Вид объекта недвижимости		Здание					
2	Ранее присвоенный государственный учетный номер (инвентарный) здания, сооружения, объекта незавершенного строительства		-					
3	Кадастровый номер земельного участка (земельных участков), в границах которого (которых) расположены здание, сооружение, объект незавершенного строительства		32:02:0220604:20					
4	Уникальный учетный номер кадастрового квартала, в границах которого расположены здание, сооружение, объект незавершенного строительства		32:02:0220604					
5	Адрес здания, сооружения, объекта незавершенного строительства		Российская Федерация, Брянская область, муниципальный район Брянский, сельское поселение Снежское, поселок Путевка, гаражно-строительный кооп. Восход-2, строение 226					
5.1	Сведения о местоположении здания, сооружения, объекта незавершенного строительства (при отсутствии адреса) в структурированном в соответствии с федеральной информационной адресной системой виде		-					
5.2	Дополнительные сведения о местоположении		-					
6	Иные сведения		-					
3. Пояснения к сведениям об объекте недвижимости с кадастровым номером <u>32:02:0220604:517</u>								

1. Сведения о характерных точках контура объекта недвижимости с кадастровым номером <u>32:02:0220604:467</u>								
Система координат <u>МСК-32</u>						Зона № <u>2</u>		
Обозначение характерных точек контура	Содержатся в Едином государственном реестре недвижимости			Определены в ходе выполнения комплексных кадастровых работ			Метод определения координат	Формулы, примененные для расчета средней квадратической погрешности определения координат характерных точек (Mt), с подставленными в такие формулы значениями и итоговые (вычисленные) значения Mt, м
	Координаты, м		Радиус, м	Координаты, м		Радиус, м		
	X	Y	R	X	Y	R		
1	2	3	4	5	6	7	8	9
н5900	-	-	-	490770.40	2172694.35	-	спутн.	0.10
н5940	-	-	-	490771.35	2172698.18	-	спутн.	0.10
н5950	-	-	-	490765.08	2172699.92	-	спутн.	0.10
н5910	-	-	-	490764.10	2172696.03	-	спутн.	0.10
н5900	-	-	-	490770.40	2172694.35	-	спутн.	0.10
2. Сведения о характеристиках объекта недвижимости с кадастровым номером <u>32:02:0220604:467</u>								
№ п/п	Наименование характеристики			Значение характеристики				
1	2			3				
1	Вид объекта недвижимости			Здание				
2	Ранее присвоенный государственный учетный номер (инвентарный) здания, сооружения, объекта незавершенного строительства			-				
3	Кадастровый номер земельного участка (земельных участков), в границах которого (которых) расположены здание, сооружение, объект незавершенного строительства			32:02:0220604:298				
4	Уникальный учетный номер кадастрового квартала, в границах которого расположены здание, сооружение, объект незавершенного строительства			32:02:0220604				
5	Адрес здания, сооружения, объекта незавершенного строительства			Российская Федерация, Брянская область, муниципальный район Брянский, сельское поселение Снежское, поселок Путевка, гаражно-строительный кооп. Восход-2, строение 227				
5.1	Сведения о местоположении здания, сооружения, объекта незавершенного строительства (при отсутствии адреса) в структурированном в соответствии с федеральной информационной адресной системой виде			-				
5.2	Дополнительные сведения о местоположении			-				
6	Иные сведения			-				
3. Пояснения к сведениям об объекте недвижимости с кадастровым номером <u>32:02:0220604:467</u>								

1. Сведения о характерных точках контура объекта недвижимости с кадастровым номером <u>32:02:0220604:452</u>								
Система координат <u>МСК-32</u>						Зона № <u>2</u>		
Обозначение характерных точек контура	Содержатся в Едином государственном реестре недвижимости			Определены в ходе выполнения комплексных кадастровых работ			Метод определения координат	Формулы, примененные для расчета средней квадратической погрешности определения координат характерных точек (Mt), с подставленными в такие формулы значениями и итоговые (вычисленные) значения Mt, м
	Координаты, м		Радиус, м	Координаты, м		Радиус, м		
	X	Y	R	X	Y	R		
1	2	3	4	5	6	7	8	9
н5960	-	-	-	490772.42	2172702.40	-	спутн.	0.10
н6000	-	-	-	490773.47	2172706.26	-	спутн.	0.10
н6010	-	-	-	490767.69	2172707.77	-	спутн.	0.10
н6020	-	-	-	490766.93	2172705.24	-	спутн.	0.10
н6030	-	-	-	490764.49	2172705.92	-	спутн.	0.10
н6040	-	-	-	490764.01	2172704.22	-	спутн.	0.10
н5990	-	-	-	490766.11	2172703.64	-	спутн.	0.10
н5980	-	-	-	490766.24	2172704.12	-	спутн.	0.10
н5970	-	-	-	490766.56	2172704.03	-	спутн.	0.10
н5960	-	-	-	490772.42	2172702.40	-	спутн.	0.10

2. Сведения о характеристиках объекта недвижимости с кадастровым номером <u>32:02:0220604:452</u>		
№ п/п	Наименование характеристики	Значение характеристики
1	2	3
1	Вид объекта недвижимости	Здание
2	Ранее присвоенный государственный учетный номер (инвентарный) здания, сооружения, объекта незавершенного строительства	-
3	Кадастровый номер земельного участка (земельных участков), в границах которого (которых) расположены здание, сооружение, объект незавершенного строительства	32:02:0220604:306
4	Уникальный учетный номер кадастрового квартала, в границах которого расположены здание, сооружение, объект незавершенного строительства	32:02:0220604
5	Адрес здания, сооружения, объекта незавершенного строительства	Российская Федерация, Брянская область, муниципальный район Брянский, сельское поселение Снежское, поселок Путевка, гаражно-строительный кооп. Восход-2, строение 229
5.1	Сведения о местоположении здания, сооружения, объекта незавершенного строительства (при отсутствии адреса) в структурированном в соответствии с федеральной информационной адресной системой виде	-
5.2	Дополнительные сведения о местоположении	-
6	Иные сведения	-

3. Пояснения к сведениям об объекте недвижимости с кадастровым номером 32:02:0220604:452

1. Сведения о характерных точках контура объекта недвижимости с кадастровым номером <u>32:02:0220604:462</u>								
Система координат <u>МСК-32</u>						Зона № <u>2</u>		
Обозначение характерных точек контура	Содержатся в Едином государственном реестре недвижимости			Определены в ходе выполнения комплексных кадастровых работ			Метод определения координат	Формулы, примененные для расчета средней квадратической погрешности определения координат характерных точек (Mt), с подставленными в такие формулы значениями и итоговые (вычисленные) значения Mt, м
	Координаты, м		Радиус, м	Координаты, м		Радиус, м		
	X	Y	R	X	Y	R		
1	2	3	4	5	6	7	8	9
h600O	-	-	-	490773.47	2172706.26	-	спутн.	0.10
h605O	-	-	-	490774.58	2172710.30	-	спутн.	0.10
h606O	-	-	-	490768.40	2172711.99	-	спутн.	0.10
h607O	-	-	-	490767.36	2172707.86	-	спутн.	0.10
h601O	-	-	-	490767.69	2172707.77	-	спутн.	0.10
h600O	-	-	-	490773.47	2172706.26	-	спутн.	0.10
2. Сведения о характеристиках объекта недвижимости с кадастровым номером <u>32:02:0220604:462</u>								
№ п/п	Наименование характеристики		Значение характеристики					
1	2		3					
1	Вид объекта недвижимости		Здание					
2	Ранее присвоенный государственный учетный номер (инвентарный) здания, сооружения, объекта незавершенного строительства		-					
3	Кадастровый номер земельного участка (земельных участков), в границах которого (которых) расположены здание, сооружение, объект незавершенного строительства		32:02:0220604:270					
4	Уникальный учетный номер кадастрового квартала, в границах которого расположены здание, сооружение, объект незавершенного строительства		32:02:0220604					
5	Адрес здания, сооружения, объекта незавершенного строительства		Российская Федерация, Брянская область, муниципальный район Брянский, сельское поселение Снежское, поселок Путевка, гаражно-строительный кооп. Восход-2, строение 230					
5.1	Сведения о местоположении здания, сооружения, объекта незавершенного строительства (при отсутствии адреса) в структурированном в соответствии с федеральной информационной адресной системой виде		-					
5.2	Дополнительные сведения о местоположении		-					
6	Иные сведения		-					
3. Пояснения к сведениям об объекте недвижимости с кадастровым номером <u>32:02:0220604:462</u>								

1. Сведения о характерных точках контура объекта недвижимости с кадастровым номером <u>32:02:0220604:584</u>								
Система координат <u>МСК-32</u>						Зона № <u>2</u>		
Обозначение характерных точек контура	Содержатся в Едином государственном реестре недвижимости			Определены в ходе выполнения комплексных кадастровых работ			Метод определения координат	Формулы, примененные для расчета средней квадратической погрешности определения координат характерных точек (Mt), с подставленными в такие формулы значениями и итоговые (вычисленные) значения Mt, м
	Координаты, м		Радиус, м	Координаты, м		Радиус, м		
	X	Y	R	X	Y	R		
1	2	3	4	5	6	7	8	9
h605O	-	-	-	490774.58	2172710.30	-	спутн.	0.10
h608O	-	-	-	490775.61	2172714.06	-	спутн.	0.10
h609O	-	-	-	490769.32	2172715.68	-	спутн.	0.10
h606O	-	-	-	490768.40	2172711.99	-	спутн.	0.10
h605O	-	-	-	490774.58	2172710.30	-	спутн.	0.10

2. Сведения о характеристиках объекта недвижимости с кадастровым номером <u>32:02:0220604:584</u>		
№ п/п	Наименование характеристики	Значение характеристики
1	2	3
1	Вид объекта недвижимости	Здание
2	Ранее присвоенный государственный учетный номер (инвентарный) здания, сооружения, объекта незавершенного строительства	-
3	Кадастровый номер земельного участка (земельных участков), в границах которого (которых) расположены здание, сооружение, объект незавершенного строительства	32:02:0220604:271
4	Уникальный учетный номер кадастрового квартала, в границах которого расположены здание, сооружение, объект незавершенного строительства	32:02:0220604
5	Адрес здания, сооружения, объекта незавершенного строительства	Российская Федерация, Брянская область, муниципальный район Брянский, сельское поселение Снежское, поселок Путевка, гаражно-строительный кооп. Восход-2, строение 231
5.1	Сведения о местоположении здания, сооружения, объекта незавершенного строительства (при отсутствии адреса) в структурированном в соответствии с федеральной информационной адресной системой виде	-
5.2	Дополнительные сведения о местоположении	-
6	Иные сведения	-

3. Пояснения к сведениям об объекте недвижимости с кадастровым номером <u>32:02:0220604:584</u>

1. Сведения о характерных точках контура объекта недвижимости с кадастровым номером <u>32:02:0220604:515</u>								
Система координат <u>МСК-32</u>						Зона № <u>2</u>		
Обозначение характерных точек контура	Содержатся в Едином государственном реестре недвижимости			Определены в ходе выполнения комплексных кадастровых работ			Метод определения координат	Формулы, примененные для расчета средней квадратической погрешности определения координат характерных точек (Mt), с подставленными в такие формулы значениями и итоговые (вычисленные) значения Mt, м
	Координаты, м		Радиус, м	Координаты, м		Радиус, м		
	X	Y	R	X	Y	R		
1	2	3	4	5	6	7	8	9
32:02:0220604:515(1/2) - наземный								
h608O	-	-	-	490775.61	2172714.06	-	спутн.	0.10
h610O	-	-	-	490776.54	2172718.74	-	спутн.	0.10
h611O	-	-	-	490770.54	2172719.98	-	спутн.	0.10
h609O	-	-	-	490769.32	2172715.68	-	спутн.	0.10
h608O	-	-	-	490775.61	2172714.06	-	спутн.	0.10
32:02:0220604:515(2/2) - надземный								
h609O	-	-	-	490769.32	2172715.68	-	спутн.	0.10
h611O	-	-	-	490770.54	2172719.98	-	спутн.	0.10
h699O	-	-	-	490767.42	2172720.62	-	спутн.	0.10
h701O	-	-	-	490766.61	2172716.31	-	спутн.	0.10
h609O	-	-	-	490769.32	2172715.68	-	спутн.	0.10
2. Сведения о характеристиках объекта недвижимости с кадастровым номером <u>32:02:0220604:515</u>								
№ п/п	Наименование характеристики			Значение характеристики				
1	2			3				
1	Вид объекта недвижимости			Здание				
2	Ранее присвоенный государственный учетный номер (инвентарный) здания, сооружения, объекта незавершенного строительства			-				
3	Кадастровый номер земельного участка (земельных участков), в границах которого (которых) расположены здание, сооружение, объект незавершенного строительства			32:02:0220604:1				
4	Уникальный учетный номер кадастрового квартала, в границах которого расположены здание, сооружение, объект незавершенного строительства			32:02:0220604				
5	Адрес здания, сооружения, объекта незавершенного строительства			Российская Федерация, Брянская область, муниципальный район Брянский, сельское поселение Снежское, поселок Путевка, гаражно-строительный кооп. Восход-2, строение 232				
5.1	Сведения о местоположении здания, сооружения, объекта незавершенного строительства (при отсутствии адреса) в структурированном в соответствии с федеральной информационной адресной системой виде			-				
5.2	Дополнительные сведения о местоположении			-				
6	Иные сведения			-				

3. Пояснения к сведениям об объекте недвижимости с кадастровым номером 32:02:0220604:515

1. Сведения о характерных точках контура объекта недвижимости с кадастровым номером <u>32:02:0220604:320</u>								
Система координат <u>МСК-32</u>						Зона № <u>2</u>		
Обозначение характерных точек контура	Содержатся в Едином государственном реестре недвижимости			Определены в ходе выполнения комплексных кадастровых работ			Метод определения координат	Формулы, примененные для расчета средней квадратической погрешности определения координат характерных точек (Mt), с подставленными в такие формулы значениями и итоговые (вычисленные) значения Mt, м
	Координаты, м		Радиус, м	Координаты, м		Радиус, м		
	X	Y	R	X	Y	R		
1	2	3	4	5	6	7	8	9
32:02:0220604:320(1/2) - наземный								
h6120	-	-	-	490777.19	2172722.66	-	спутн.	0.10
h6140	-	-	-	490777.83	2172726.54	-	спутн.	0.10
h6150	-	-	-	490771.75	2172727.53	-	спутн.	0.10
h6130	-	-	-	490771.17	2172723.89	-	спутн.	0.10
h6120	-	-	-	490777.19	2172722.66	-	спутн.	0.10
32:02:0220604:320(2/2) - надземный								
h6130	-	-	-	490771.17	2172723.89	-	спутн.	0.10
h6150	-	-	-	490771.75	2172727.53	-	спутн.	0.10
h7710	-	-	-	490768.68	2172728.03	-	спутн.	0.10
h6970	-	-	-	490768.19	2172724.48	-	спутн.	0.10
h6130	-	-	-	490771.17	2172723.89	-	спутн.	0.10
2. Сведения о характеристиках объекта недвижимости с кадастровым номером <u>32:02:0220604:320</u>								
№ п/п	Наименование характеристики			Значение характеристики				
1	2			3				
1	Вид объекта недвижимости			Здание				
2	Ранее присвоенный государственный учетный номер (инвентарный) здания, сооружения, объекта незавершенного строительства			-				
3	Кадастровый номер земельного участка (земельных участков), в границах которого (которых) расположены здание, сооружение, объект незавершенного строительства			32:02:0220604:273				
4	Уникальный учетный номер кадастрового квартала, в границах которого расположены здание, сооружение, объект незавершенного строительства			32:02:0220604				
5	Адрес здания, сооружения, объекта незавершенного строительства			Российская Федерация, Брянская область, муниципальный район Брянский, сельское поселение Снежское, поселок Путевка, гаражно-строительный кооп. Восход-2, строение 234				
5.1	Сведения о местоположении здания, сооружения, объекта незавершенного строительства (при отсутствии адреса) в структурированном в соответствии с федеральной информационной адресной системой виде			-				
5.2	Дополнительные сведения о местоположении			-				
6	Иные сведения			-				

3. Пояснения к сведениям об объекте недвижимости с кадастровым номером 32:02:0220604:320

1. Сведения о характерных точках контура объекта недвижимости с кадастровым номером 32:02:0220604:506

Система координат МСК-32

Зона № 2

Обозначение характерных точек контура	Содержатся в Едином государственном реестре недвижимости			Определены в ходе выполнения комплексных кадастровых работ			Метод определения координат	Формулы, примененные для расчета средней квадратической погрешности определения координат характерных точек (Mt), с подставленными в такие формулы значениями и итоговые (вычисленные) значения Mt, м
	Координаты, м		Радиус, м	Координаты, м		Радиус, м		
	X	Y	R	X	Y	R		
1	2	3	4	5	6	7	8	9
32:02:0220604:506(1/2) - наземный								
н6140	-	-	-	490777.83	2172726.54	-	спутн.	0.10
н6160	-	-	-	490778.50	2172730.69	-	спутн.	0.10
н6170	-	-	-	490772.42	2172731.69	-	спутн.	0.10
н6180	-	-	-	490771.88	2172728.32	-	спутн.	0.10
н6150	-	-	-	490771.75	2172727.53	-	спутн.	0.10
н6140	-	-	-	490777.83	2172726.54	-	спутн.	0.10
32:02:0220604:506(2/2) - надземный								
н6150	-	-	-	490771.75	2172727.53	-	спутн.	0.10
н6180	-	-	-	490771.88	2172728.32	-	спутн.	0.10
н6170	-	-	-	490772.42	2172731.69	-	спутн.	0.10
н7720	-	-	-	490769.26	2172732.31	-	спутн.	0.10
н6940	-	-	-	490768.78	2172728.79	-	спутн.	0.10
н7710	-	-	-	490768.68	2172728.03	-	спутн.	0.10
н6150	-	-	-	490771.75	2172727.53	-	спутн.	0.10

2. Сведения о характеристиках объекта недвижимости с кадастровым номером 32:02:0220604:506

№ п/п	Наименование характеристики	Значение характеристики
1	2	3
1	Вид объекта недвижимости	Здание
2	Ранее присвоенный государственный учетный номер (инвентарный) здания, сооружения, объекта незавершенного строительства	-
3	Кадастровый номер земельного участка (земельных участков), в границах которого (которых) расположены здание, сооружение, объект незавершенного строительства	32:02:0220604:8
4	Уникальный учетный номер кадастрового квартала, в границах которого расположены здание, сооружение, объект незавершенного строительства	32:02:0220604
5	Адрес здания, сооружения, объекта незавершенного строительства	Российская Федерация, Брянская область, муниципальный район Брянский, сельское поселение Снежское, поселок Путевка, гаражно-строительный кооп. Восход-2, строение 235
5.1	Сведения о местоположении здания, сооружения, объекта незавершенного строительства (при отсутствии адреса) в структурированном в соответствии с федеральной информационной адресной системой виде	-
5.2	Дополнительные сведения о местоположении	-
6	Иные сведения	-

3. Пояснения к сведениям об объекте недвижимости с кадастровым номером 32:02:0220604:506

--

1. Сведения о характерных точках контура объекта недвижимости с кадастровым номером <u>32:02:0220604:384</u>								
Система координат <u>МСК-32</u>							Зона № <u>2</u>	
Обозначение характерных точек контура	Содержатся в Едином государственном реестре недвижимости			Определены в ходе выполнения комплексных кадастровых работ			Метод определения координат	Формулы, примененные для расчета средней квадратической погрешности определения координат характерных точек (Mt), с подставленными в такие формулы значениями и итоговые (вычисленные) значения Mt, м
	Координаты, м		Радиус, м	Координаты, м		Радиус, м		
	X	Y	R	X	Y	R		
1	2	3	4	5	6	7	8	9
32:02:0220604:384(1/2) - наземный								
h616O	-	-	-	490778.50	2172730.69	-	спутн.	0.10
h619O	-	-	-	490779.07	2172734.54	-	спутн.	0.10
h620O	-	-	-	490773.03	2172735.51	-	спутн.	0.10
h617O	-	-	-	490772.42	2172731.69	-	спутн.	0.10
h616O	-	-	-	490778.50	2172730.69	-	спутн.	0.10
32:02:0220604:384(2/2) - надземный								
h617O	-	-	-	490772.42	2172731.69	-	спутн.	0.10
h620O	-	-	-	490773.03	2172735.51	-	спутн.	0.10
h773O	-	-	-	490769.83	2172736.02	-	спутн.	0.10
h772O	-	-	-	490769.26	2172732.31	-	спутн.	0.10
h617O	-	-	-	490772.42	2172731.69	-	спутн.	0.10
2. Сведения о характеристиках объекта недвижимости с кадастровым номером <u>32:02:0220604:384</u>								
№ п/п	Наименование характеристики			Значение характеристики				
1	2			3				
1	Вид объекта недвижимости			Здание				
2	Ранее присвоенный государственный учетный номер (инвентарный) здания, сооружения, объекта незавершенного строительства			-				
3	Кадастровый номер земельного участка (земельных участков), в границах которого (которых) расположены здание, сооружение, объект незавершенного строительства			32:02:0220604:274				
4	Уникальный учетный номер кадастрового квартала, в границах которого расположены здание, сооружение, объект незавершенного строительства			32:02:0220604				
5	Адрес здания, сооружения, объекта незавершенного строительства			Российская Федерация, Брянская область, муниципальный район Брянский, сельское поселение Снежское, поселок Путевка, гаражно-строительный кооп. Восход-2, строение 236				
5.1	Сведения о местоположении здания, сооружения, объекта незавершенного строительства (при отсутствии адреса) в структурированном в соответствии с федеральной информационной адресной системой виде			-				
5.2	Дополнительные сведения о местоположении			-				
6	Иные сведения			-				

3. Пояснения к сведениям об объекте недвижимости с кадастровым номером 32:02:0220604:384

1. Сведения о характерных точках контура объекта недвижимости с кадастровым номером **32:02:0220604:585**

Система координат МСК-32

Зона № 2

Обозначение характерных точек контура	Содержатся в Едином государственном реестре недвижимости			Определены в ходе выполнения комплексных кадастровых работ			Метод определения координат	Формулы, примененные для расчета средней квадратической погрешности определения координат характерных точек (Mt), с подставленными в такие формулы значениями и итоговые (вычисленные) значения Mt, м
	Координаты, м		Радиус, м	Координаты, м		Радиус, м		
	X	Y	R	X	Y	R		
1	2	3	4	5	6	7	8	9
32:02:0220604:585(1/2) - наземный								
н6190	-	-	-	490779.07	2172734.54	-	спутн.	0.10
н6210	-	-	-	490779.59	2172738.20	-	спутн.	0.10
н6220	-	-	-	490779.41	2172738.23	-	спутн.	0.10
н6230	-	-	-	490773.62	2172739.16	-	спутн.	0.10
н6240	-	-	-	490773.11	2172736.00	-	спутн.	0.10
н6200	-	-	-	490773.03	2172735.51	-	спутн.	0.10
н6190	-	-	-	490779.07	2172734.54	-	спутн.	0.10
32:02:0220604:585(2/2) - надземный								
н6200	-	-	-	490773.03	2172735.51	-	спутн.	0.10
н6240	-	-	-	490773.11	2172736.00	-	спутн.	0.10
н6230	-	-	-	490773.62	2172739.16	-	спутн.	0.10
н6280	-	-	-	490773.77	2172740.10	-	спутн.	0.10
н6860	-	-	-	490770.82	2172740.60	-	спутн.	0.10
н6910	-	-	-	490770.55	2172740.64	-	спутн.	0.10
н6930	-	-	-	490769.91	2172736.56	-	спутн.	0.10
н7730	-	-	-	490769.83	2172736.02	-	спутн.	0.10
н6200	-	-	-	490773.03	2172735.51	-	спутн.	0.10

2. Сведения о характеристиках объекта недвижимости с кадастровым номером 32:02:0220604:585

№ п/п	Наименование характеристики	Значение характеристики
1	2	3
1	Вид объекта недвижимости	Здание
2	Ранее присвоенный государственный учетный номер (инвентарный) здания, сооружения, объекта незавершенного строительства	-
3	Кадастровый номер земельного участка (земельных участков), в границах которого (которых) расположены здание, сооружение, объект незавершенного строительства	32:02:0220604:105
4	Уникальный учетный номер кадастрового квартала, в границах которого расположены здание, сооружение, объект незавершенного строительства	32:02:0220604
5	Адрес здания, сооружения, объекта незавершенного строительства	Российская Федерация, Брянская область, муниципальный район Брянский, сельское поселение Снежское, поселок Путевка, гаражно-строительный кооп. Восход-2, строение 237
5.1	Сведения о местоположении здания, сооружения, объекта незавершенного строительства (при отсутствии адреса) в структурированном в соответствии с федеральной информационной адресной системой виде	-
5.2	Дополнительные сведения о местоположении	-
6	Иные сведения	-

3. Пояснения к сведениям об объекте недвижимости с кадастровым номером 32:02:0220604:585

--

1. Сведения о характерных точках контура объекта недвижимости с кадастровым номером 32:02:0220604:560

Система координат МСК-32

Зона № 2

Обозначение характерных точек контура	Содержатся в Едином государственном реестре недвижимости			Определены в ходе выполнения комплексных кадастровых работ			Метод определения координат	Формулы, примененные для расчета средней квадратической погрешности определения координат характерных точек (Mt), с подставленными в такие формулы значениями и итоговые (вычисленные) значения Mt, м
	Координаты, м		Радиус, м	Координаты, м		Радиус, м		
	X	Y	R	X	Y	R		
1	2	3	4	5	6	7	8	9
32:02:0220604:560(1/2) - наземный								
н6220	-	-	-	490779.41	2172738.23	-	спутн.	0.10
н6250	-	-	-	490780.00	2172742.06	-	спутн.	0.10
н6260	-	-	-	490774.23	2172742.98	-	спутн.	0.10
н6270	-	-	-	490774.15	2172742.49	-	спутн.	0.10
н6280	-	-	-	490773.77	2172740.10	-	спутн.	0.10
н6230	-	-	-	490773.62	2172739.16	-	спутн.	0.10
н6220	-	-	-	490779.41	2172738.23	-	спутн.	0.10
32:02:0220604:560(2/2) - надземный								
н6280	-	-	-	490773.77	2172740.10	-	спутн.	0.10
н6270	-	-	-	490774.15	2172742.49	-	спутн.	0.10
н6260	-	-	-	490774.23	2172742.98	-	спутн.	0.10
н6320	-	-	-	490774.59	2172745.18	-	спутн.	0.10
н6380	-	-	-	490771.65	2172745.63	-	спутн.	0.10
н6880	-	-	-	490771.47	2172744.53	-	спутн.	0.10
н6870	-	-	-	490771.22	2172743.00	-	спутн.	0.10
н6860	-	-	-	490770.82	2172740.60	-	спутн.	0.10
н6280	-	-	-	490773.77	2172740.10	-	спутн.	0.10

2. Сведения о характеристиках объекта недвижимости с кадастровым номером 32:02:0220604:560

№ п/п	Наименование характеристики	Значение характеристики
1	2	3
1	Вид объекта недвижимости	Здание
2	Ранее присвоенный государственный учетный номер (инвентарный) здания, сооружения, объекта незавершенного строительства	-
3	Кадастровый номер земельного участка (земельных участков), в границах которого (которых) расположены здание, сооружение, объект незавершенного строительства	32:02:0220604:275
4	Уникальный учетный номер кадастрового квартала, в границах которого расположены здание, сооружение, объект незавершенного строительства	32:02:0220604
5	Адрес здания, сооружения, объекта незавершенного строительства	Российская Федерация, Брянская область, муниципальный район Брянский, сельское поселение Снежское, поселок Путевка, гаражно-строительный кооп. Восход-2, строение 238
5.1	Сведения о местоположении здания, сооружения, объекта незавершенного строительства (при отсутствии адреса) в структурированном в соответствии с федеральной информационной адресной системой виде	-
5.2	Дополнительные сведения о местоположении	-
6	Иные сведения	-

3. Пояснения к сведениям об объекте недвижимости с кадастровым номером 32:02:0220604:560

--

1. Сведения о характерных точках контура объекта недвижимости с кадастровым номером <u>32:02:0220604:490</u>								
Система координат <u>МСК-32</u>							Зона № <u>2</u>	
Обозначение характерных точек контура	Содержатся в Едином государственном реестре недвижимости			Определены в ходе выполнения комплексных кадастровых работ			Метод определения координат	Формулы, примененные для расчета средней квадратической погрешности определения координат характерных точек (Mt), с подставленными в такие формулы значениями и итоговые (вычисленные) значения Mt, м
	Координаты, м		Радиус, м	Координаты, м		Радиус, м		
	X	Y	R	X	Y	R		
1	2	3	4	5	6	7	8	9
h629O	-	-	-	490780.64	2172741.97	-	спутн.	0.10
h630O	-	-	-	490781.15	2172746.00	-	спутн.	0.10
h631O	-	-	-	490774.87	2172746.97	-	спутн.	0.10
h632O	-	-	-	490774.59	2172745.18	-	спутн.	0.10
h626O	-	-	-	490774.23	2172742.98	-	спутн.	0.10
h625O	-	-	-	490780.00	2172742.06	-	спутн.	0.10
h629O	-	-	-	490780.64	2172741.97	-	спутн.	0.10

2. Сведения о характеристиках объекта недвижимости с кадастровым номером <u>32:02:0220604:490</u>		
№ п/п	Наименование характеристики	Значение характеристики
1	2	3
1	Вид объекта недвижимости	Здание
2	Ранее присвоенный государственный учетный номер (инвентарный) здания, сооружения, объекта незавершенного строительства	-
3	Кадастровый номер земельного участка (земельных участков), в границах которого (которых) расположены здание, сооружение, объект незавершенного строительства	32:02:0220604:276
4	Уникальный учетный номер кадастрового квартала, в границах которого расположены здание, сооружение, объект незавершенного строительства	32:02:0220604
5	Адрес здания, сооружения, объекта незавершенного строительства	Российская Федерация, Брянская область, муниципальный район Брянский, сельское поселение Снежское, поселок Путевка, гаражно-строительный кооп. Восход-2, строение 239
5.1	Сведения о местоположении здания, сооружения, объекта незавершенного строительства (при отсутствии адреса) в структурированном в соответствии с федеральной информационной адресной системой виде	-
5.2	Дополнительные сведения о местоположении	-
6	Иные сведения	-

3. Пояснения к сведениям об объекте недвижимости с кадастровым номером <u>32:02:0220604:490</u>

1. Сведения о характерных точках контура объекта недвижимости с кадастровым номером <u>32:02:0220604:418</u>								
Система координат <u>МСК-32</u>						Зона № <u>2</u>		
Обозначение характерных точек контура	Содержатся в Едином государственном реестре недвижимости			Определены в ходе выполнения комплексных кадастровых работ			Метод определения координат	Формулы, примененные для расчета средней квадратической погрешности определения координат характерных точек (Mt), с подставленными в такие формулы значениями и итоговые (вычисленные) значения Mt, м
	Координаты, м		Радиус, м	Координаты, м		Радиус, м		
	X	Y	R	X	Y	R		
1	2	3	4	5	6	7	8	9
н6300	-	-	-	490781.15	2172746.00	-	спутн.	0.10
н6330	-	-	-	490781.72	2172750.17	-	спутн.	0.10
н6340	-	-	-	490775.54	2172751.12	-	спутн.	0.10
н6350	-	-	-	490775.28	2172749.52	-	спутн.	0.10
н6360	-	-	-	490772.37	2172749.97	-	спутн.	0.10
н6370	-	-	-	490772.16	2172748.69	-	спутн.	0.10
н6380	-	-	-	490771.65	2172745.63	-	спутн.	0.10
н6320	-	-	-	490774.59	2172745.18	-	спутн.	0.10
н6310	-	-	-	490774.87	2172746.97	-	спутн.	0.10
н6300	-	-	-	490781.15	2172746.00	-	спутн.	0.10

2. Сведения о характеристиках объекта недвижимости с кадастровым номером <u>32:02:0220604:418</u>		
№ п/п	Наименование характеристики	Значение характеристики
1	2	3
1	Вид объекта недвижимости	Здание
2	Ранее присвоенный государственный учетный номер (инвентарный) здания, сооружения, объекта незавершенного строительства	-
3	Кадастровый номер земельного участка (земельных участков), в границах которого (которых) расположены здание, сооружение, объект незавершенного строительства	32:02:0220604:277
4	Уникальный учетный номер кадастрового квартала, в границах которого расположены здание, сооружение, объект незавершенного строительства	32:02:0220604
5	Адрес здания, сооружения, объекта незавершенного строительства	Российская Федерация, Брянская область, муниципальный район Брянский, сельское поселение Снежское, поселок Путевка, гаражно-строительный кооп. Восход-2, строение 240
5.1	Сведения о местоположении здания, сооружения, объекта незавершенного строительства (при отсутствии адреса) в структурированном в соответствии с федеральной информационной адресной системой виде	-
5.2	Дополнительные сведения о местоположении	-
6	Иные сведения	-

3. Пояснения к сведениям об объекте недвижимости с кадастровым номером 32:02:0220604:418

1. Сведения о характерных точках контура объекта недвижимости с кадастровым номером <u>32:02:0220604:501</u>								
Система координат <u>МСК-32</u>							Зона № <u>2</u>	
Обозначение характерных точек контура	Содержатся в Едином государственном реестре недвижимости			Определены в ходе выполнения комплексных кадастровых работ			Метод определения координат	Формулы, примененные для расчета средней квадратической погрешности определения координат характерных точек (Mt), с подставленными в такие формулы значениями и итоговые (вычисленные) значения Mt, м
	Координаты, м		Радиус, м	Координаты, м		Радиус, м		
	X	Y	R	X	Y	R		
1	2	3	4	5	6	7	8	9
h633O	-	-	-	490781.72	2172750.17	-	спутн.	0.10
h639O	-	-	-	490782.26	2172754.29	-	спутн.	0.10
h640O	-	-	-	490776.01	2172755.25	-	спутн.	0.10
h641O	-	-	-	490775.87	2172754.34	-	спутн.	0.10
h642O	-	-	-	490775.38	2172751.15	-	спутн.	0.10
h634O	-	-	-	490775.54	2172751.12	-	спутн.	0.10
h633O	-	-	-	490781.72	2172750.17	-	спутн.	0.10

2. Сведения о характеристиках объекта недвижимости с кадастровым номером <u>32:02:0220604:501</u>		
№ п/п	Наименование характеристики	Значение характеристики
1	2	3
1	Вид объекта недвижимости	Здание
2	Ранее присвоенный государственный учетный номер (инвентарный) здания, сооружения, объекта незавершенного строительства	-
3	Кадастровый номер земельного участка (земельных участков), в границах которого (которых) расположены здание, сооружение, объект незавершенного строительства	32:02:0220604:6
4	Уникальный учетный номер кадастрового квартала, в границах которого расположены здание, сооружение, объект незавершенного строительства	32:02:0220604
5	Адрес здания, сооружения, объекта незавершенного строительства	Российская Федерация, Брянская область, муниципальный район Брянский, сельское поселение Снежское, поселок Путевка, гаражно-строительный кооп. Восход-2, строение 241
5.1	Сведения о местоположении здания, сооружения, объекта незавершенного строительства (при отсутствии адреса) в структурированном в соответствии с федеральной информационной адресной системой виде	-
5.2	Дополнительные сведения о местоположении	-
6	Иные сведения	-

3. Пояснения к сведениям об объекте недвижимости с кадастровым номером <u>32:02:0220604:501</u>

1. Сведения о характерных точках контура объекта недвижимости с кадастровым номером <u>32:02:0220604:398</u>								
Система координат <u>МСК-32</u>						Зона № <u>2</u>		
Обозначение характерных точек контура	Содержатся в Едином государственном реестре недвижимости			Определены в ходе выполнения комплексных кадастровых работ			Метод определения координат	Формулы, примененные для расчета средней квадратической погрешности определения координат характерных точек (Mt), с подставленными в такие формулы значениями и итоговые (вычисленные) значения Mt, м
	Координаты, м		Радиус, м	Координаты, м		Радиус, м		
	X	Y	R	X	Y	R		
1	2	3	4	5	6	7	8	9
н6390	-	-	-	490782.26	2172754.29	-	спутн.	0.10
н6430	-	-	-	490782.72	2172757.99	-	спутн.	0.10
н6440	-	-	-	490776.58	2172758.94	-	спутн.	0.10
н6450	-	-	-	490773.85	2172759.36	-	спутн.	0.10
н6460	-	-	-	490773.14	2172754.77	-	спутн.	0.10
н6410	-	-	-	490775.87	2172754.34	-	спутн.	0.10
н6400	-	-	-	490776.01	2172755.25	-	спутн.	0.10
н6390	-	-	-	490782.26	2172754.29	-	спутн.	0.10

2. Сведения о характеристиках объекта недвижимости с кадастровым номером <u>32:02:0220604:398</u>		
№ п/п	Наименование характеристики	Значение характеристики
1	2	3
1	Вид объекта недвижимости	Здание
2	Ранее присвоенный государственный учетный номер (инвентарный) здания, сооружения, объекта незавершенного строительства	-
3	Кадастровый номер земельного участка (земельных участков), в границах которого (которых) расположены здание, сооружение, объект незавершенного строительства	32:02:0220604:309
4	Уникальный учетный номер кадастрового квартала, в границах которого расположены здание, сооружение, объект незавершенного строительства	32:02:0220604
5	Адрес здания, сооружения, объекта незавершенного строительства	Российская Федерация, Брянская область, муниципальный район Брянский, сельское поселение Снежское, поселок Путевка, гаражно-строительный кооп. Восход-2, строение 242
5.1	Сведения о местоположении здания, сооружения, объекта незавершенного строительства (при отсутствии адреса) в структурированном в соответствии с федеральной информационной адресной системой виде	-
5.2	Дополнительные сведения о местоположении	-
6	Иные сведения	-

3. Пояснения к сведениям об объекте недвижимости с кадастровым номером <u>32:02:0220604:398</u>

1. Сведения о характерных точках контура объекта недвижимости с кадастровым номером 32:02:0220604:427

Система координат МСК-32

Зона № 2

Обозначение характерных точек контура	Содержатся в Едином государственном реестре недвижимости			Определены в ходе выполнения комплексных кадастровых работ			Метод определения координат	Формулы, примененные для расчета средней квадратической погрешности определения координат характерных точек (Mt), с подставленными в такие формулы значениями и итоговые (вычисленные) значения Mt, м
	Координаты, м		Радиус, м	Координаты, м		Радиус, м		
	X	Y	R	X	Y	R		
1	2	3	4	5	6	7	8	9
32:02:0220604:427(1/2) - наземный								
н6430	-	-	-	490782.72	2172757.99	-	спутн.	0.10
н6470	-	-	-	490783.12	2172762.09	-	спутн.	0.10
н6480	-	-	-	490777.23	2172763.13	-	спутн.	0.10
н6490	-	-	-	490776.85	2172760.67	-	спутн.	0.10
н6440	-	-	-	490776.58	2172758.94	-	спутн.	0.10
н6430	-	-	-	490782.72	2172757.99	-	спутн.	0.10
32:02:0220604:427(2/2) - надземный								
н6440	-	-	-	490776.58	2172758.94	-	спутн.	0.10
н6490	-	-	-	490776.85	2172760.67	-	спутн.	0.10
н6480	-	-	-	490777.23	2172763.13	-	спутн.	0.10
н7740	-	-	-	490774.50	2172763.61	-	спутн.	0.10
н6450	-	-	-	490773.85	2172759.36	-	спутн.	0.10
н6440	-	-	-	490776.58	2172758.94	-	спутн.	0.10

2. Сведения о характеристиках объекта недвижимости с кадастровым номером 32:02:0220604:427

№ п/п	Наименование характеристики	Значение характеристики
1	2	3
1	Вид объекта недвижимости	Здание
2	Ранее присвоенный государственный учетный номер (инвентарный) здания, сооружения, объекта незавершенного строительства	-
3	Кадастровый номер земельного участка (земельных участков), в границах которого (которых) расположены здание, сооружение, объект незавершенного строительства	32:02:0220604:17
4	Уникальный учетный номер кадастрового квартала, в границах которого расположены здание, сооружение, объект незавершенного строительства	32:02:0220604
5	Адрес здания, сооружения, объекта незавершенного строительства	Российская Федерация, Брянская область, муниципальный район Брянский, сельское поселение Снежское, поселок Путевка, гаражно-строительный кооп. Восход-2, строение 243
5.1	Сведения о местоположении здания, сооружения, объекта незавершенного строительства (при отсутствии адреса) в структурированном в соответствии с федеральной информационной адресной системой виде	-
5.2	Дополнительные сведения о местоположении	-
6	Иные сведения	-

3. Пояснения к сведениям об объекте недвижимости с кадастровым номером 32:02:0220604:427

--

1. Сведения о характерных точках контура объекта недвижимости с кадастровым номером 32:02:0220604:465

Система координат МСК-32

Зона № 2

Обозначение характерных точек контура	Содержатся в Едином государственном реестре недвижимости			Определены в ходе выполнения комплексных кадастровых работ			Метод определения координат	Формулы, примененные для расчета средней квадратической погрешности определения координат характерных точек (Mt), с подставленными в такие формулы значениями и итоговые (вычисленные) значения Mt, м
	Координаты, м		Радиус, м	Координаты, м		Радиус, м		
	X	Y	R	X	Y	R		
1	2	3	4	5	6	7	8	9
32:02:0220604:465(1/2) - наземный								
н6470	-	-	-	490783.12	2172762.09	-	спутн.	0.10
н6500	-	-	-	490783.61	2172766.07	-	спутн.	0.10
н6510	-	-	-	490777.82	2172766.98	-	спутн.	0.10
н6520	-	-	-	490777.51	2172764.94	-	спутн.	0.10
н6480	-	-	-	490777.23	2172763.13	-	спутн.	0.10
н6470	-	-	-	490783.12	2172762.09	-	спутн.	0.10
32:02:0220604:465(2/2) - надземный								
н6480	-	-	-	490777.23	2172763.13	-	спутн.	0.10
н6520	-	-	-	490777.51	2172764.94	-	спутн.	0.10
н6510	-	-	-	490777.82	2172766.98	-	спутн.	0.10
н6560	-	-	-	490775.08	2172767.41	-	спутн.	0.10
н6790	-	-	-	490774.76	2172765.31	-	спутн.	0.10
н7740	-	-	-	490774.50	2172763.61	-	спутн.	0.10
н6480	-	-	-	490777.23	2172763.13	-	спутн.	0.10

2. Сведения о характеристиках объекта недвижимости с кадастровым номером 32:02:0220604:465

№ п/п	Наименование характеристики	Значение характеристики
1	2	3
1	Вид объекта недвижимости	Здание
2	Ранее присвоенный государственный учетный номер (инвентарный) здания, сооружения, объекта незавершенного строительства	-
3	Кадастровый номер земельного участка (земельных участков), в границах которого (которых) расположены здание, сооружение, объект незавершенного строительства	32:02:0220604:280
4	Уникальный учетный номер кадастрового квартала, в границах которого расположены здание, сооружение, объект незавершенного строительства	32:02:0220604
5	Адрес здания, сооружения, объекта незавершенного строительства	Российская Федерация, Брянская область, муниципальный район Брянский, сельское поселение Снежское, поселок Путевка, гаражно-строительный кооп. Восход-2, строение 244
5.1	Сведения о местоположении здания, сооружения, объекта незавершенного строительства (при отсутствии адреса) в структурированном в соответствии с федеральной информационной адресной системой виде	-
5.2	Дополнительные сведения о местоположении	-
6	Иные сведения	-

3. Пояснения к сведениям об объекте недвижимости с кадастровым номером 32:02:0220604:465

--

1. Сведения о характерных точках контура объекта недвижимости с кадастровым номером <u>32:02:0220604:491</u>								
Система координат <u>МСК-32</u>							Зона № <u>2</u>	
Обозначение характерных точек контура	Содержатся в Едином государственном реестре недвижимости			Определены в ходе выполнения комплексных кадастровых работ			Метод определения координат	Формулы, примененные для расчета средней квадратической погрешности определения координат характерных точек (Mt), с подставленными в такие формулы значениями и итоговые (вычисленные) значения Mt, м
	Координаты, м		Радиус, м	Координаты, м		Радиус, м		
	X	Y	R	X	Y	R		
1	2	3	4	5	6	7	8	9
h6500	-	-	-	490783.61	2172766.07	-	спутн.	0.10
h6530	-	-	-	490784.28	2172770.26	-	спутн.	0.10
h6540	-	-	-	490775.97	2172771.59	-	спутн.	0.10
h6550	-	-	-	490775.52	2172769.51	-	спутн.	0.10
h6560	-	-	-	490775.08	2172767.41	-	спутн.	0.10
h6510	-	-	-	490777.82	2172766.98	-	спутн.	0.10
h6500	-	-	-	490783.61	2172766.07	-	спутн.	0.10

2. Сведения о характеристиках объекта недвижимости с кадастровым номером <u>32:02:0220604:491</u>		
№ п/п	Наименование характеристики	Значение характеристики
1	2	3
1	Вид объекта недвижимости	Здание
2	Ранее присвоенный государственный учетный номер (инвентарный) здания, сооружения, объекта незавершенного строительства	-
3	Кадастровый номер земельного участка (земельных участков), в границах которого (которых) расположены здание, сооружение, объект незавершенного строительства	32:02:0220604:281
4	Уникальный учетный номер кадастрового квартала, в границах которого расположены здание, сооружение, объект незавершенного строительства	32:02:0220604
5	Адрес здания, сооружения, объекта незавершенного строительства	Российская Федерация, Брянская область, муниципальный район Брянский, сельское поселение Снежское, поселок Путевка, гаражно-строительный кооп. Восход-2, строение 245
5.1	Сведения о местоположении здания, сооружения, объекта незавершенного строительства (при отсутствии адреса) в структурированном в соответствии с федеральной информационной адресной системой виде	-
5.2	Дополнительные сведения о местоположении	-
6	Иные сведения	-

3. Пояснения к сведениям об объекте недвижимости с кадастровым номером <u>32:02:0220604:491</u>

1. Сведения о характерных точках контура объекта недвижимости с кадастровым номером <u>32:02:0220604:586</u>								
Система координат <u>МСК-32</u>							Зона № <u>2</u>	
Обозначение характерных точек контура	Содержатся в Едином государственном реестре недвижимости			Определены в ходе выполнения комплексных кадастровых работ			Метод определения координат	Формулы, примененные для расчета средней квадратической погрешности определения координат характерных точек (Mt), с подставленными в такие формулы значениями и итоговые (вычисленные) значения Mt, м
	Координаты, м		Радиус, м	Координаты, м		Радиус, м		
	X	Y	R	X	Y	R		
1	2	3	4	5	6	7	8	9
h653O	-	-	-	490784.28	2172770.26	-	спутн.	0.10
h657O	-	-	-	490784.90	2172774.33	-	спутн.	0.10
h658O	-	-	-	490776.83	2172775.64	-	спутн.	0.10
h654O	-	-	-	490775.97	2172771.59	-	спутн.	0.10
h653O	-	-	-	490784.28	2172770.26	-	спутн.	0.10

2. Сведения о характеристиках объекта недвижимости с кадастровым номером <u>32:02:0220604:586</u>		
№ п/п	Наименование характеристики	Значение характеристики
1	2	3
1	Вид объекта недвижимости	Здание
2	Ранее присвоенный государственный учетный номер (инвентарный) здания, сооружения, объекта незавершенного строительства	-
3	Кадастровый номер земельного участка (земельных участков), в границах которого (которых) расположены здание, сооружение, объект незавершенного строительства	32:02:0220604:282
4	Уникальный учетный номер кадастрового квартала, в границах которого расположены здание, сооружение, объект незавершенного строительства	32:02:0220604
5	Адрес здания, сооружения, объекта незавершенного строительства	Российская Федерация, Брянская область, муниципальный район Брянский, сельское поселение Снежское, поселок Путевка, гаражно-строительный кооп. Восход-2, строение 246
5.1	Сведения о местоположении здания, сооружения, объекта незавершенного строительства (при отсутствии адреса) в структурированном в соответствии с федеральной информационной адресной системой виде	-
5.2	Дополнительные сведения о местоположении	-
6	Иные сведения	-

3. Пояснения к сведениям об объекте недвижимости с кадастровым номером <u>32:02:0220604:586</u>

1. Сведения о характерных точках контура объекта недвижимости с кадастровым номером <u>32:02:0220604:587</u>								
Система координат <u>МСК-32</u>						Зона № <u>2</u>		
Обозначение характерных точек контура	Содержатся в Едином государственном реестре недвижимости			Определены в ходе выполнения комплексных кадастровых работ			Метод определения координат	Формулы, примененные для расчета средней квадратической погрешности определения координат характерных точек (Mt), с подставленными в такие формулы значениями и итоговые (вычисленные) значения Mt, м
	Координаты, м		Радиус, м	Координаты, м		Радиус, м		
	X	Y	R	X	Y	R		
1	2	3	4	5	6	7	8	9
h666O	-	-	-	490820.44	2172799.88	-	спутн.	0.10
h667O	-	-	-	490820.86	2172803.64	-	спутн.	0.10
h668O	-	-	-	490821.08	2172806.25	-	спутн.	0.10
h669O	-	-	-	490815.60	2172806.68	-	спутн.	0.10
h670O	-	-	-	490814.84	2172800.52	-	спутн.	0.10
h666O	-	-	-	490820.44	2172799.88	-	спутн.	0.10
2. Сведения о характеристиках объекта недвижимости с кадастровым номером <u>32:02:0220604:587</u>								
№ п/п	Наименование характеристики		Значение характеристики					
1	2		3					
1	Вид объекта недвижимости		Здание					
2	Ранее присвоенный государственный учетный номер (инвентарный) здания, сооружения, объекта незавершенного строительства		-					
3	Кадастровый номер земельного участка (земельных участков), в границах которого (которых) расположены здание, сооружение, объект незавершенного строительства		32:02:0220604:108					
4	Уникальный учетный номер кадастрового квартала, в границах которого расположены здание, сооружение, объект незавершенного строительства		32:02:0220604					
5	Адрес здания, сооружения, объекта незавершенного строительства		Российская Федерация, Брянская область, муниципальный район Брянский, сельское поселение Снежское, поселок Путевка, гаражно-строительный кооп. Восход-2, строение 258					
5.1	Сведения о местоположении здания, сооружения, объекта незавершенного строительства (при отсутствии адреса) в структурированном в соответствии с федеральной информационной адресной системой виде		-					
5.2	Дополнительные сведения о местоположении		-					
6	Иные сведения		-					
3. Пояснения к сведениям об объекте недвижимости с кадастровым номером <u>32:02:0220604:587</u>								

1. Сведения о характерных точках контура объекта недвижимости с кадастровым номером <u>32:02:0220604:424</u>								
Система координат <u>МСК-32</u>							Зона № <u>2</u>	
Обозначение характерных точек контура	Содержатся в Едином государственном реестре недвижимости			Определены в ходе выполнения комплексных кадастровых работ			Метод определения координат	Формулы, примененные для расчета средней квадратической погрешности определения координат характерных точек (Mt), с подставленными в такие формулы значениями и итоговые (вычисленные) значения Mt, м
	Координаты, м		Радиус, м	Координаты, м		Радиус, м		
	X	Y	R	X	Y	R		
1	2	3	4	5	6	7	8	9
h6700	-	-	-	490814.84	2172800.52	-	спутн.	0.10
h6690	-	-	-	490815.60	2172806.68	-	спутн.	0.10
h6710	-	-	-	490815.60	2172807.08	-	спутн.	0.10
h6720	-	-	-	490810.09	2172807.71	-	спутн.	0.10
h6730	-	-	-	490809.47	2172801.16	-	спутн.	0.10
h6700	-	-	-	490814.84	2172800.52	-	спутн.	0.10
2. Сведения о характеристиках объекта недвижимости с кадастровым номером <u>32:02:0220604:424</u>								
№ п/п	Наименование характеристики		Значение характеристики					
1	2		3					
1	Вид объекта недвижимости		Здание					
2	Ранее присвоенный государственный учетный номер (инвентарный) здания, сооружения, объекта незавершенного строительства		-					
3	Кадастровый номер земельного участка (земельных участков), в границах которого (которых) расположены здание, сооружение, объект незавершенного строительства		32:02:0220604:304					
4	Уникальный учетный номер кадастрового квартала, в границах которого расположены здание, сооружение, объект незавершенного строительства		32:02:0220604					
5	Адрес здания, сооружения, объекта незавершенного строительства		Российская Федерация, Брянская область, муниципальный район Брянский, сельское поселение Снежское, поселок Путевка, гаражно-строительный кооп. Восход-2, строение 259					
5.1	Сведения о местоположении здания, сооружения, объекта незавершенного строительства (при отсутствии адреса) в структурированном в соответствии с федеральной информационной адресной системой виде		-					
5.2	Дополнительные сведения о местоположении		-					
6	Иные сведения		-					
3. Пояснения к сведениям об объекте недвижимости с кадастровым номером <u>32:02:0220604:424</u>								

1. Сведения о характерных точках контура объекта недвижимости с кадастровым номером <u>32:02:0220603:636</u>								
Система координат <u>МСК-32</u>							Зона № <u>2</u>	
Обозначение характерных точек контура	Содержатся в Едином государственном реестре недвижимости			Определены в ходе выполнения комплексных кадастровых работ			Метод определения координат	Формулы, примененные для расчета средней квадратической погрешности определения координат характерных точек (Mt), с подставленными в такие формулы значениями и итоговые (вычисленные) значения Mt, м
	Координаты, м		Радиус, м	Координаты, м		Радиус, м		
	X	Y	R	X	Y	R		
1	2	3	4	5	6	7	8	9
h655O	-	-	-	490775.52	2172769.51	-	спутн.	0.10
h654O	-	-	-	490775.97	2172771.59	-	спутн.	0.10
h658O	-	-	-	490776.83	2172775.64	-	спутн.	0.10
h676O	-	-	-	490777.24	2172777.54	-	спутн.	0.10
677O	-	-	-	490774.14	2172778.23	-	спутн.	0.10
678O	-	-	-	490772.19	2172770.23	-	спутн.	0.10
h655O	-	-	-	490775.52	2172769.51	-	спутн.	0.10

2. Сведения о характеристиках объекта недвижимости с кадастровым номером <u>32:02:0220603:636</u>		
№ п/п	Наименование характеристики	Значение характеристики
1	2	3
1	Вид объекта недвижимости	Здание
2	Ранее присвоенный государственный учетный номер (инвентарный) здания, сооружения, объекта незавершенного строительства	-
3	Кадастровый номер земельного участка (земельных участков), в границах которого (которых) расположены здание, сооружение, объект незавершенного строительства	32:02:0220604:315
4	Уникальный учетный номер кадастрового квартала, в границах которого расположены здание, сооружение, объект незавершенного строительства	32:02:0220604
5	Адрес здания, сооружения, объекта незавершенного строительства	Российская Федерация, Брянская область, муниципальный район Брянский, сельское поселение Снежское, поселок Путевка, гаражно-строительный кооп. Восход-1, строение 3А
5.1	Сведения о местоположении здания, сооружения, объекта незавершенного строительства (при отсутствии адреса) в структурированном в соответствии с федеральной информационной адресной системой виде	-
5.2	Дополнительные сведения о местоположении	-
6	Иные сведения	-

3. Пояснения к сведениям об объекте недвижимости с кадастровым номером <u>32:02:0220603:636</u>

1. Сведения о характерных точках контура объекта недвижимости с кадастровым номером <u>32:02:0220603:798</u>								
Система координат <u>МСК-32</u>						Зона № <u>2</u>		
Обозначение характерных точек контура	Содержатся в Едином государственном реестре недвижимости			Определены в ходе выполнения комплексных кадастровых работ			Метод определения координат	Формулы, примененные для расчета средней квадратической погрешности определения координат характерных точек (Mt), с подставленными в такие формулы значениями и итоговые (вычисленные) значения Mt, м
	Координаты, м		Радиус, м	Координаты, м		Радиус, м		
	X	Y	R	X	Y	R		
1	2	3	4	5	6	7	8	9
н6490	-	-	-	490776.85	2172760.67	-	спутн.	0.10
н6480	-	-	-	490777.23	2172763.13	-	спутн.	0.10
н6520	-	-	-	490777.51	2172764.94	-	спутн.	0.10
н6790	-	-	-	490774.76	2172765.31	-	спутн.	0.10
н6800	-	-	-	490769.00	2172766.08	-	спутн.	0.10
н6810	-	-	-	490768.25	2172761.87	-	спутн.	0.10
н6820	-	-	-	490774.11	2172761.06	-	спутн.	0.10
н6490	-	-	-	490776.85	2172760.67	-	спутн.	0.10

2. Сведения о характеристиках объекта недвижимости с кадастровым номером <u>32:02:0220603:798</u>		
№ п/п	Наименование характеристики	Значение характеристики
1	2	3
1	Вид объекта недвижимости	Здание
2	Ранее присвоенный государственный учетный номер (инвентарный) здания, сооружения, объекта незавершенного строительства	-
3	Кадастровый номер земельного участка (земельных участков), в границах которого (которых) расположены здание, сооружение, объект незавершенного строительства	32:02:0220603:9
4	Уникальный учетный номер кадастрового квартала, в границах которого расположены здание, сооружение, объект незавершенного строительства	32:02:0220604
5	Адрес здания, сооружения, объекта незавершенного строительства	Российская Федерация, Брянская область, муниципальный район Брянский, сельское поселение Снежское, поселок Путевка, гаражно-строительный кооп. Восход-1, строение 3
5.1	Сведения о местоположении здания, сооружения, объекта незавершенного строительства (при отсутствии адреса) в структурированном в соответствии с федеральной информационной адресной системой виде	-
5.2	Дополнительные сведения о местоположении	-
6	Иные сведения	-

3. Пояснения к сведениям об объекте недвижимости с кадастровым номером <u>32:02:0220603:798</u>

1. Сведения о характерных точках контура объекта недвижимости с кадастровым номером <u>32:02:0220603:468</u>								
Система координат <u>МСК-32</u>						Зона № <u>2</u>		
Обозначение характерных точек контура	Содержатся в Едином государственном реестре недвижимости			Определены в ходе выполнения комплексных кадастровых работ			Метод определения координат	Формулы, примененные для расчета средней квадратической погрешности определения координат характерных точек (Mt), с подставленными в такие формулы значениями и итоговые (вычисленные) значения Mt, м
	Координаты, м		Радиус, м	Координаты, м		Радиус, м		
	X	Y	R	X	Y	R		
1	2	3	4	5	6	7	8	9
h637O	-	-	-	490772.16	2172748.69	-	спутн.	0.10
h636O	-	-	-	490772.37	2172749.97	-	спутн.	0.10
h683O	-	-	-	490772.86	2172753.03	-	спутн.	0.10
h684O	-	-	-	490767.02	2172753.98	-	спутн.	0.10
h685O	-	-	-	490766.27	2172749.69	-	спутн.	0.10
h637O	-	-	-	490772.16	2172748.69	-	спутн.	0.10
2. Сведения о характеристиках объекта недвижимости с кадастровым номером <u>32:02:0220603:468</u>								
№ п/п	Наименование характеристики		Значение характеристики					
1	2		3					
1	Вид объекта недвижимости		Здание					
2	Ранее присвоенный государственный учетный номер (инвентарный) здания, сооружения, объекта незавершенного строительства		-					
3	Кадастровый номер земельного участка (земельных участков), в границах которого (которых) расположены здание, сооружение, объект незавершенного строительства		32:02:0220604:375					
4	Уникальный учетный номер кадастрового квартала, в границах которого расположены здание, сооружение, объект незавершенного строительства		32:02:0220604					
5	Адрес здания, сооружения, объекта незавершенного строительства		Российская Федерация, Брянская область, муниципальный район Брянский, сельское поселение Снежское, поселок Путевка, гаражно-строительный кооп. Восход-1, строение 6					
5.1	Сведения о местоположении здания, сооружения, объекта незавершенного строительства (при отсутствии адреса) в структурированном в соответствии с федеральной информационной адресной системой виде		-					
5.2	Дополнительные сведения о местоположении		-					
6	Иные сведения		-					
3. Пояснения к сведениям об объекте недвижимости с кадастровым номером <u>32:02:0220603:468</u>								

1. Сведения о характерных точках контура объекта недвижимости с кадастровым номером <u>32:02:0220603:722</u>								
Система координат <u>МСК-32</u>							Зона № <u>2</u>	
Обозначение характерных точек контура	Содержатся в Едином государственном реестре недвижимости			Определены в ходе выполнения комплексных кадастровых работ			Метод определения координат	Формулы, примененные для расчета средней квадратической погрешности определения координат характерных точек (Mt), с подставленными в такие формулы значениями и итоговые (вычисленные) значения Mt, м
	Координаты, м		Радиус, м	Координаты, м		Радиус, м		
	X	Y	R	X	Y	R		
1	2	3	4	5	6	7	8	9
h686O	-	-	-	490770.82	2172740.60	-	спутн.	0.10
h687O	-	-	-	490771.22	2172743.00	-	спутн.	0.10
h688O	-	-	-	490771.47	2172744.53	-	спутн.	0.10
h689O	-	-	-	490765.57	2172745.53	-	спутн.	0.10
h690O	-	-	-	490764.90	2172741.60	-	спутн.	0.10
h691O	-	-	-	490770.55	2172740.64	-	спутн.	0.10
h686O	-	-	-	490770.82	2172740.60	-	спутн.	0.10
2. Сведения о характеристиках объекта недвижимости с кадастровым номером <u>32:02:0220603:722</u>								
№ п/п	Наименование характеристики		Значение характеристики					
1	2		3					
1	Вид объекта недвижимости		Здание					
2	Ранее присвоенный государственный учетный номер (инвентарный) здания, сооружения, объекта незавершенного строительства		-					
3	Кадастровый номер земельного участка (земельных участков), в границах которого (которых) расположены здание, сооружение, объект незавершенного строительства		32:00:0000000:212					
4	Уникальный учетный номер кадастрового квартала, в границах которого расположены здание, сооружение, объект незавершенного строительства		32:02:0220604					
5	Адрес здания, сооружения, объекта незавершенного строительства		Российская Федерация, Брянская область, муниципальный район Брянский, сельское поселение Снежское, поселок Путевка, гаражно-строительный кооп. Восход-1, строение 8					
5.1	Сведения о местоположении здания, сооружения, объекта незавершенного строительства (при отсутствии адреса) в структурированном в соответствии с федеральной информационной адресной системой виде		-					
5.2	Дополнительные сведения о местоположении		-					
6	Иные сведения		-					
3. Пояснения к сведениям об объекте недвижимости с кадастровым номером <u>32:02:0220603:722</u>								

1. Сведения о характерных точках контура объекта недвижимости с кадастровым номером <u>32:02:0220603:706</u>								
Система координат <u>МСК-32</u>						Зона № <u>2</u>		
Обозначение характерных точек контура	Содержатся в Едином государственном реестре недвижимости			Определены в ходе выполнения комплексных кадастровых работ			Метод определения координат	Формулы, примененные для расчета средней квадратической погрешности определения координат характерных точек (Mt), с подставленными в такие формулы значениями и итоговые (вычисленные) значения Mt, м
	Координаты, м		Радиус, м	Координаты, м		Радиус, м		
	X	Y	R	X	Y	R		
1	2	3	4	5	6	7	8	9
н6240	-	-	-	490773.11	2172736.00	-	спутн.	0.10
н6230	-	-	-	490773.62	2172739.16	-	спутн.	0.10
н6280	-	-	-	490773.77	2172740.10	-	спутн.	0.10
н6270	-	-	-	490774.15	2172742.49	-	спутн.	0.10
н6870	-	-	-	490771.22	2172743.00	-	спутн.	0.10
н6860	-	-	-	490770.82	2172740.60	-	спутн.	0.10
н6910	-	-	-	490770.55	2172740.64	-	спутн.	0.10
н6900	-	-	-	490764.90	2172741.60	-	спутн.	0.10
н6920	-	-	-	490764.21	2172737.56	-	спутн.	0.10
н6930	-	-	-	490769.91	2172736.56	-	спутн.	0.10
н6240	-	-	-	490773.11	2172736.00	-	спутн.	0.10

2. Сведения о характеристиках объекта недвижимости с кадастровым номером <u>32:02:0220603:706</u>		
№ п/п	Наименование характеристики	Значение характеристики
1	2	3
1	Вид объекта недвижимости	Здание
2	Ранее присвоенный государственный учетный номер (инвентарный) здания, сооружения, объекта незавершенного строительства	-
3	Кадастровый номер земельного участка (земельных участков), в границах которого (которых) расположены здание, сооружение, объект незавершенного строительства	32:02:0220604:374
4	Уникальный учетный номер кадастрового квартала, в границах которого расположены здание, сооружение, объект незавершенного строительства	32:02:0220604
5	Адрес здания, сооружения, объекта незавершенного строительства	Российская Федерация, Брянская область, муниципальный район Брянский, сельское поселение Снежское, поселок Путевка, гаражно-строительный кооп. Восход-1, строение 9
5.1	Сведения о местоположении здания, сооружения, объекта незавершенного строительства (при отсутствии адреса) в структурированном в соответствии с федеральной информационной адресной системой виде	-
5.2	Дополнительные сведения о местоположении	-
6	Иные сведения	-

3. Пояснения к сведениям об объекте недвижимости с кадастровым номером 32:02:0220603:706

1. Сведения о характерных точках контура объекта недвижимости с кадастровым номером <u>32:02:0220603:716</u>								
Система координат <u>МСК-32</u>						Зона № <u>2</u>		
Обозначение характерных точек контура	Содержатся в Едином государственном реестре недвижимости			Определены в ходе выполнения комплексных кадастровых работ			Метод определения координат	Формулы, примененные для расчета средней квадратической погрешности определения координат характерных точек (Mt), с подставленными в такие формулы значениями и итоговые (вычисленные) значения Mt, м
	Координаты, м		Радиус, м	Координаты, м		Радиус, м		
	X	Y	R	X	Y	R		
1	2	3	4	5	6	7	8	9
н6130	-	-	-	490771.17	2172723.89	-	спутн.	0.10
н6150	-	-	-	490771.75	2172727.53	-	спутн.	0.10
н6180	-	-	-	490771.88	2172728.32	-	спутн.	0.10
н6940	-	-	-	490768.78	2172728.79	-	спутн.	0.10
н6950	-	-	-	490762.88	2172729.70	-	спутн.	0.10
н6960	-	-	-	490762.26	2172725.66	-	спутн.	0.10
н6970	-	-	-	490768.19	2172724.48	-	спутн.	0.10
н6130	-	-	-	490771.17	2172723.89	-	спутн.	0.10
2. Сведения о характеристиках объекта недвижимости с кадастровым номером <u>32:02:0220603:716</u>								
№ п/п	Наименование характеристики		Значение характеристики					
1	2		3					
1	Вид объекта недвижимости		Здание					
2	Ранее присвоенный государственный учетный номер (инвентарный) здания, сооружения, объекта незавершенного строительства		-					
3	Кадастровый номер земельного участка (земельных участков), в границах которого (которых) расположены здание, сооружение, объект незавершенного строительства		32:02:0220603:76					
4	Уникальный учетный номер кадастрового квартала, в границах которого расположены здание, сооружение, объект незавершенного строительства		32:02:0220604					
5	Адрес здания, сооружения, объекта незавершенного строительства		Российская Федерация, Брянская область, муниципальный район Брянский, сельское поселение Снежское, поселок Путевка, гаражно-строительный кооп. Восход-1, строение 12					
5.1	Сведения о местоположении здания, сооружения, объекта незавершенного строительства (при отсутствии адреса) в структурированном в соответствии с федеральной информационной адресной системой виде		-					
5.2	Дополнительные сведения о местоположении		-					
6	Иные сведения		-					
3. Пояснения к сведениям об объекте недвижимости с кадастровым номером <u>32:02:0220603:716</u>								

1. Сведения о характерных точках контура объекта недвижимости с кадастровым номером <u>32:02:0220603:601</u>								
Система координат <u>МСК-32</u>							Зона № <u>2</u>	
Обозначение характерных точек контура	Содержатся в Едином государственном реестре недвижимости			Определены в ходе выполнения комплексных кадастровых работ			Метод определения координат	Формулы, примененные для расчета средней квадратической погрешности определения координат характерных точек (Mt), с подставленными в такие формулы значениями и итоговые (вычисленные) значения Mt, м
	Координаты, м		Радиус, м	Координаты, м		Радиус, м		
	X	Y	R	X	Y	R		
1	2	3	4	5	6	7	8	9
h611O	-	-	-	490770.54	2172719.98	-	спутн.	0.10
h613O	-	-	-	490771.17	2172723.89	-	спутн.	0.10
h697O	-	-	-	490768.19	2172724.48	-	спутн.	0.10
h696O	-	-	-	490762.26	2172725.66	-	спутн.	0.10
h698O	-	-	-	490761.57	2172721.73	-	спутн.	0.10
h699O	-	-	-	490767.42	2172720.62	-	спутн.	0.10
h611O	-	-	-	490770.54	2172719.98	-	спутн.	0.10

2. Сведения о характеристиках объекта недвижимости с кадастровым номером <u>32:02:0220603:601</u>		
№ п/п	Наименование характеристики	Значение характеристики
1	2	3
1	Вид объекта недвижимости	Здание
2	Ранее присвоенный государственный учетный номер (инвентарный) здания, сооружения, объекта незавершенного строительства	-
3	Кадастровый номер земельного участка (земельных участков), в границах которого (которых) расположены здание, сооружение, объект незавершенного строительства	32:02:0220603:421
4	Уникальный учетный номер кадастрового квартала, в границах которого расположены здание, сооружение, объект незавершенного строительства	32:02:0220604
5	Адрес здания, сооружения, объекта незавершенного строительства	Российская Федерация, Брянская область, муниципальный район Брянский, сельское поселение Снежское, поселок Путевка, гаражно-строительный кооп. Восход-1, строение 13
5.1	Сведения о местоположении здания, сооружения, объекта незавершенного строительства (при отсутствии адреса) в структурированном в соответствии с федеральной информационной адресной системой виде	-
5.2	Дополнительные сведения о местоположении	-
6	Иные сведения	-

3. Пояснения к сведениям об объекте недвижимости с кадастровым номером <u>32:02:0220603:601</u>

1. Сведения о характерных точках контура объекта недвижимости с кадастровым номером <u>32:02:0220603:751</u>								
Система координат <u>МСК-32</u>							Зона № <u>2</u>	
Обозначение характерных точек контура	Содержатся в Едином государственном реестре недвижимости			Определены в ходе выполнения комплексных кадастровых работ			Метод определения координат	Формулы, примененные для расчета средней квадратической погрешности определения координат характерных точек (Mt), с подставленными в такие формулы значениями и итоговые (вычисленные) значения Mt, м
	Координаты, м		Радиус, м	Координаты, м		Радиус, м		
	X	Y	R	X	Y	R		
1	2	3	4	5	6	7	8	9
н609О	-	-	-	490769.32	2172715.68	-	спутн.	0.10
н611О	-	-	-	490770.54	2172719.98	-	спутн.	0.10
н699О	-	-	-	490767.42	2172720.62	-	спутн.	0.10
н698О	-	-	-	490761.57	2172721.73	-	спутн.	0.10
н700О	-	-	-	490760.73	2172717.79	-	спутн.	0.10
н701О	-	-	-	490766.61	2172716.31	-	спутн.	0.10
н609О	-	-	-	490769.32	2172715.68	-	спутн.	0.10

2. Сведения о характеристиках объекта недвижимости с кадастровым номером <u>32:02:0220603:751</u>		
№ п/п	Наименование характеристики	Значение характеристики
1	2	3
1	Вид объекта недвижимости	Здание
2	Ранее присвоенный государственный учетный номер (инвентарный) здания, сооружения, объекта незавершенного строительства	-
3	Кадастровый номер земельного участка (земельных участков), в границах которого (которых) расположены здание, сооружение, объект незавершенного строительства	32:02:0220603:58
4	Уникальный учетный номер кадастрового квартала, в границах которого расположены здание, сооружение, объект незавершенного строительства	32:02:0220604
5	Адрес здания, сооружения, объекта незавершенного строительства	Российская Федерация, Брянская область, муниципальный район Брянский, сельское поселение Снежское, поселок Путевка, гаражно-строительный кооп. Восход-1, строение 14
5.1	Сведения о местоположении здания, сооружения, объекта незавершенного строительства (при отсутствии адреса) в структурированном в соответствии с федеральной информационной адресной системой виде	-
5.2	Дополнительные сведения о местоположении	-
6	Иные сведения	-

3. Пояснения к сведениям об объекте недвижимости с кадастровым номером <u>32:02:0220603:751</u>

1. Сведения о характерных точках контура объекта недвижимости с кадастровым номером <u>32:02:0220603:803</u>								
Система координат <u>МСК-32</u>						Зона № <u>2</u>		
Обозначение характерных точек контура	Содержатся в Едином государственном реестре недвижимости			Определены в ходе выполнения комплексных кадастровых работ			Метод определения координат	Формулы, примененные для расчета средней квадратической погрешности определения координат характерных точек (Mt), с подставленными в такие формулы значениями и итоговые (вычисленные) значения Mt, м
	Координаты, м		Радиус, м	Координаты, м		Радиус, м		
	X	Y	R	X	Y	R		
1	2	3	4	5	6	7	8	9
н606О	-	-	-	490768.40	2172711.99	-	спутн.	0.10
н609О	-	-	-	490769.32	2172715.68	-	спутн.	0.10
н701О	-	-	-	490766.61	2172716.31	-	спутн.	0.10
н700О	-	-	-	490760.73	2172717.79	-	спутн.	0.10
н702О	-	-	-	490759.87	2172713.59	-	спутн.	0.10
н606О	-	-	-	490768.40	2172711.99	-	спутн.	0.10
2. Сведения о характеристиках объекта недвижимости с кадастровым номером <u>32:02:0220603:803</u>								
№ п/п	Наименование характеристики			Значение характеристики				
1	2			3				
1	Вид объекта недвижимости			Здание				
2	Ранее присвоенный государственный учетный номер (инвентарный) здания, сооружения, объекта незавершенного строительства			-				
3	Кадастровый номер земельного участка (земельных участков), в границах которого (которых) расположены здание, сооружение, объект незавершенного строительства			-				
4	Уникальный учетный номер кадастрового квартала, в границах которого расположены здание, сооружение, объект незавершенного строительства			32:02:0220604				
5	Адрес здания, сооружения, объекта незавершенного строительства			Российская Федерация, Брянская область, муниципальный район Брянский, сельское поселение Снежское, поселок Путевка, гаражно-строительный кооп. Восход-1, строение 15				
5.1	Сведения о местоположении здания, сооружения, объекта незавершенного строительства (при отсутствии адреса) в структурированном в соответствии с федеральной информационной адресной системой виде			-				
5.2	Дополнительные сведения о местоположении			-				
6	Иные сведения			-				
3. Пояснения к сведениям об объекте недвижимости с кадастровым номером <u>32:02:0220603:803</u>								

1. Сведения о характерных точках контура объекта недвижимости с кадастровым номером <u>32:02:0220603:802</u>								
Система координат <u>МСК-32</u>						Зона № <u>2</u>		
Обозначение характерных точек контура	Содержатся в Едином государственном реестре недвижимости			Определены в ходе выполнения комплексных кадастровых работ			Метод определения координат	Формулы, примененные для расчета средней квадратической погрешности определения координат характерных точек (Mt), с подставленными в такие формулы значениями и итоговые (вычисленные) значения Mt, м
	Координаты, м		Радиус, м	Координаты, м		Радиус, м		
	X	Y	R	X	Y	R		
1	2	3	4	5	6	7	8	9
н607О	-	-	-	490767.36	2172707.86	-	спутн.	0.10
н606О	-	-	-	490768.40	2172711.99	-	спутн.	0.10
н702О	-	-	-	490759.87	2172713.59	-	спутн.	0.10
н703О	-	-	-	490759.17	2172709.74	-	спутн.	0.10
н607О	-	-	-	490767.36	2172707.86	-	спутн.	0.10
2. Сведения о характеристиках объекта недвижимости с кадастровым номером <u>32:02:0220603:802</u>								
№ п/п	Наименование характеристики		Значение характеристики					
1	2		3					
1	Вид объекта недвижимости		Здание					
2	Ранее присвоенный государственный учетный номер (инвентарный) здания, сооружения, объекта незавершенного строительства		-					
3	Кадастровый номер земельного участка (земельных участков), в границах которого (которых) расположены здание, сооружение, объект незавершенного строительства		32:02:0220603:59					
4	Уникальный учетный номер кадастрового квартала, в границах которого расположены здание, сооружение, объект незавершенного строительства		32:02:0220604					
5	Адрес здания, сооружения, объекта незавершенного строительства		Российская Федерация, Брянская область, муниципальный район Брянский, сельское поселение Снежское, поселок Путевка, гаражно-строительный кооп. Восход-1, строение 16					
5.1	Сведения о местоположении здания, сооружения, объекта незавершенного строительства (при отсутствии адреса) в структурированном в соответствии с федеральной информационной адресной системой виде		-					
5.2	Дополнительные сведения о местоположении		-					
6	Иные сведения		-					
3. Пояснения к сведениям об объекте недвижимости с кадастровым номером <u>32:02:0220603:802</u>								

1. Сведения о характерных точках контура объекта недвижимости с кадастровым номером <u>32:02:0220603:667</u>								
Система координат <u>МСК-32</u>						Зона № <u>2</u>		
Обозначение характерных точек контура	Содержатся в Едином государственном реестре недвижимости			Определены в ходе выполнения комплексных кадастровых работ			Метод определения координат	Формулы, примененные для расчета средней квадратической погрешности определения координат характерных точек (Mt), с подставленными в такие формулы значениями и итоговые (вычисленные) значения Mt, м
	Координаты, м		Радиус, м	Координаты, м		Радиус, м		
	X	Y	R	X	Y	R		
1	2	3	4	5	6	7	8	9
н6020	-	-	-	490766.93	2172705.24	-	спутн.	0.10
н6010	-	-	-	490767.69	2172707.77	-	спутн.	0.10
н6070	-	-	-	490767.36	2172707.86	-	спутн.	0.10
н7030	-	-	-	490759.17	2172709.74	-	спутн.	0.10
н7040	-	-	-	490758.19	2172705.83	-	спутн.	0.10
н6040	-	-	-	490764.01	2172704.22	-	спутн.	0.10
н6030	-	-	-	490764.49	2172705.92	-	спутн.	0.10
н6020	-	-	-	490766.93	2172705.24	-	спутн.	0.10
2. Сведения о характеристиках объекта недвижимости с кадастровым номером <u>32:02:0220603:667</u>								
№ п/п	Наименование характеристики		Значение характеристики					
1	2		3					
1	Вид объекта недвижимости		Здание					
2	Ранее присвоенный государственный учетный номер (инвентарный) здания, сооружения, объекта незавершенного строительства		-					
3	Кадастровый номер земельного участка (земельных участков), в границах которого (которых) расположены здание, сооружение, объект незавершенного строительства		32:02:0220603:406					
4	Уникальный учетный номер кадастрового квартала, в границах которого расположены здание, сооружение, объект незавершенного строительства		32:02:0220604					
5	Адрес здания, сооружения, объекта незавершенного строительства		Российская Федерация, Брянская область, муниципальный район Брянский, сельское поселение Снежское, поселок Путевка, гаражно-строительный кооп. Восход-1, строение 17					
5.1	Сведения о местоположении здания, сооружения, объекта незавершенного строительства (при отсутствии адреса) в структурированном в соответствии с федеральной информационной адресной системой виде		-					
5.2	Дополнительные сведения о местоположении		-					
6	Иные сведения		-					
3. Пояснения к сведениям об объекте недвижимости с кадастровым номером <u>32:02:0220603:667</u>								

1. Сведения о характерных точках контура объекта недвижимости с кадастровым номером <u>32:02:0220603:890</u>								
Система координат <u>МСК-32</u>						Зона № <u>2</u>		
Обозначение характерных точек контура	Содержатся в Едином государственном реестре недвижимости			Определены в ходе выполнения комплексных кадастровых работ			Метод определения координат	Формулы, примененные для расчета средней квадратической погрешности определения координат характерных точек (Mt), с подставленными в такие формулы значениями и итоговые (вычисленные) значения Mt, м
	Координаты, м		Радиус, м	Координаты, м		Радиус, м		
	X	Y	R	X	Y	R		
1	2	3	4	5	6	7	8	9
н5950	-	-	-	490765.08	2172699.92	-	спутн.	0.10
н5990	-	-	-	490766.11	2172703.64	-	спутн.	0.10
н6040	-	-	-	490764.01	2172704.22	-	спутн.	0.10
н7040	-	-	-	490758.19	2172705.83	-	спутн.	0.10
н7050	-	-	-	490756.99	2172702.17	-	спутн.	0.10
н5950	-	-	-	490765.08	2172699.92	-	спутн.	0.10
2. Сведения о характеристиках объекта недвижимости с кадастровым номером <u>32:02:0220603:890</u>								
№ п/п	Наименование характеристики			Значение характеристики				
1	2			3				
1	Вид объекта недвижимости			Здание				
2	Ранее присвоенный государственный учетный номер (инвентарный) здания, сооружения, объекта незавершенного строительства			-				
3	Кадастровый номер земельного участка (земельных участков), в границах которого (которых) расположены здание, сооружение, объект незавершенного строительства			32:02:0220603:260				
4	Уникальный учетный номер кадастрового квартала, в границах которого расположены здание, сооружение, объект незавершенного строительства			32:02:0220604				
5	Адрес здания, сооружения, объекта незавершенного строительства			Российская Федерация, Брянская область, муниципальный район Брянский, сельское поселение Снежское, поселок Путевка, гаражно-строительный кооп. Восход-1, строение 18				
5.1	Сведения о местоположении здания, сооружения, объекта незавершенного строительства (при отсутствии адреса) в структурированном в соответствии с федеральной информационной адресной системой виде			-				
5.2	Дополнительные сведения о местоположении			-				
6	Иные сведения			-				
3. Пояснения к сведениям об объекте недвижимости с кадастровым номером <u>32:02:0220603:890</u>								

1. Сведения о характерных точках контура объекта недвижимости с кадастровым номером <u>32:02:0220603:654</u>								
Система координат <u>МСК-32</u>						Зона № <u>2</u>		
Обозначение характерных точек контура	Содержатся в Едином государственном реестре недвижимости			Определены в ходе выполнения комплексных кадастровых работ			Метод определения координат	Формулы, примененные для расчета средней квадратической погрешности определения координат характерных точек (Mt), с подставленными в такие формулы значениями и итоговые (вычисленные) значения Mt, м
	Координаты, м		Радиус, м	Координаты, м		Радиус, м		
	X	Y	R	X	Y	R		
1	2	3	4	5	6	7	8	9
н5910	-	-	-	490764.10	2172696.03	-	спутн.	0.10
н5950	-	-	-	490765.08	2172699.92	-	спутн.	0.10
н7050	-	-	-	490756.99	2172702.17	-	спутн.	0.10
н7060	-	-	-	490755.85	2172698.32	-	спутн.	0.10
н5910	-	-	-	490764.10	2172696.03	-	спутн.	0.10

2. Сведения о характеристиках объекта недвижимости с кадастровым номером <u>32:02:0220603:654</u>		
№ п/п	Наименование характеристики	Значение характеристики
1	2	3
1	Вид объекта недвижимости	Здание
2	Ранее присвоенный государственный учетный номер (инвентарный) здания, сооружения, объекта незавершенного строительства	-
3	Кадастровый номер земельного участка (земельных участков), в границах которого (которых) расположены здание, сооружение, объект незавершенного строительства	32:02:0220603:394
4	Уникальный учетный номер кадастрового квартала, в границах которого расположены здание, сооружение, объект незавершенного строительства	32:02:0220604
5	Адрес здания, сооружения, объекта незавершенного строительства	Российская Федерация, Брянская область, муниципальный район Брянский, сельское поселение Снежское, поселок Путевка, гаражно-строительный кооп. Восход-1, строение 19
5.1	Сведения о местоположении здания, сооружения, объекта незавершенного строительства (при отсутствии адреса) в структурированном в соответствии с федеральной информационной адресной системой виде	-
5.2	Дополнительные сведения о местоположении	-
6	Иные сведения	-

3. Пояснения к сведениям об объекте недвижимости с кадастровым номером <u>32:02:0220603:654</u>

Сведения о зданиях, сооружениях, объектах незавершенного строительства, необходимые для исправления реестровых ошибок в сведениях об описании их местоположения

1. Сведения о характерных точках контура здания с кадастровым номером 32:02:0220604:565

Система координат МСК-32

Зона № 2

Обозначение характерных точек контура	Содержатся в Едином государственном реестре недвижимости			Определены в ходе выполнения комплексных кадастровых работ			Метод определения координат	Формулы, примененные для расчета средней квадратической погрешности определения координат характерных точек (Mt), с подставленными в такие формулы значениями и итоговые (вычисленные) значения Mt, м
	Координаты, м		Радиус, м	Координаты, м		Радиус, м		
	X	Y	R	X	Y	R		
1	2	3	4	5	6	7	8	9
90	-	-	-	490800.55	2172785.07	-	спутн.	0.10
н100	-	-	-	490800.90	2172787.06	-	спутн.	0.10
н50	-	-	-	490801.29	2172789.25	-	спутн.	0.10
н80	-	-	-	490795.08	2172790.19	-	спутн.	0.10
110	-	-	-	490794.37	2172785.98	-	спутн.	0.10
90	-	-	-	490800.55	2172785.07	-	спутн.	0.10

2. Иные сведения об объекте недвижимости с кадастровым номером 32:02:0220604:565

-

3. Пояснения к сведениям об объекте недвижимости с кадастровым номером 32:02:0220604:565

1. Сведения о характерных точках контура здания с кадастровым номером 32:02:0220604:548Система координат МСК-32Зона № 2

Обозначение характерных точек контура	Содержатся в Едином государственном реестре недвижимости			Определены в ходе выполнения комплексных кадастровых работ			Метод определения координат	Формулы, примененные для расчета средней квадратической погрешности определения координат характерных точек (Mt), с подставленными в такие формулы значениями и итоговые (вычисленные) значения Mt, м
	Координаты, м		Радиус, м	Координаты, м		Радиус, м		
	X	Y	R	X	Y	R		
1	2	3	4	5	6	7	8	9
120	-	-	-	490799.49	2172777.25	-	спутн.	0.10
130	-	-	-	490799.97	2172781.07	-	спутн.	0.10
140	-	-	-	490793.79	2172781.97	-	спутн.	0.10
150	-	-	-	490793.36	2172778.17	-	спутн.	0.10
120	-	-	-	490799.49	2172777.25	-	спутн.	0.10

2. Иные сведения об объекте недвижимости с кадастровым номером 32:02:0220604:548

-

3. Пояснения к сведениям об объекте недвижимости с кадастровым номером 32:02:0220604:548

1. Сведения о характерных точках контура здания с кадастровым номером 32:02:0000000:1775

Система координат МСК-32

Зона № 2

Обозначение характерных точек контура	Содержатся в Едином государственном реестре недвижимости			Определены в ходе выполнения комплексных кадастровых работ			Метод определения координат	Формулы, примененные для расчета средней квадратической погрешности определения координат характерных точек (Mt), с подставленными в такие формулы значениями и итоговые (вычисленные) значения Mt, м
	Координаты, м		Радиус, м	Координаты, м		Радиус, м		
	X	Y	R	X	Y	R		
1	2	3	4	5	6	7	8	9
н37О	-	-	-	490794.34	2172733.14	-	спутн.	0.10
н38О	-	-	-	490794.91	2172737.43	-	спутн.	0.10
н35О	-	-	-	490794.37	2172737.52	-	спутн.	0.10
н36О	-	-	-	490788.04	2172738.58	-	спутн.	0.10
н39О	-	-	-	490787.48	2172734.34	-	спутн.	0.10
н40О	-	-	-	490794.04	2172733.18	-	спутн.	0.10
н37О	-	-	-	490794.34	2172733.14	-	спутн.	0.10

2. Иные сведения об объекте недвижимости с кадастровым номером 32:02:0000000:1775

-

3. Пояснения к сведениям об объекте недвижимости с кадастровым номером 32:02:0000000:1775

1. Сведения о характерных точках контура здания с кадастровым номером 32:02:0220604:555

Система координат МСК-32

Зона № 2

Обозначение характерных точек контура	Содержатся в Едином государственном реестре недвижимости			Определены в ходе выполнения комплексных кадастровых работ			Метод определения координат	Формулы, примененные для расчета средней квадратической погрешности определения координат характерных точек (Mt), с подставленными в такие формулы значениями и итоговые (вычисленные) значения Mt, м
	Координаты, м		Радиус, м	Координаты, м		Радиус, м		
	X	Y	R	X	Y	R		
1	2	3	4	5	6	7	8	9
н61О	-	-	-	490784.39	2172689.02	-	спутн.	0.10
н59О	-	-	-	490785.24	2172692.87	-	спутн.	0.10
н60О	-	-	-	490778.98	2172694.24	-	спутн.	0.10
н62О	-	-	-	490778.14	2172690.39	-	спутн.	0.10
н61О	-	-	-	490784.39	2172689.02	-	спутн.	0.10

2. Иные сведения об объекте недвижимости с кадастровым номером 32:02:0220604:555

-

3. Пояснения к сведениям об объекте недвижимости с кадастровым номером 32:02:0220604:555

1. Сведения о характерных точках контура здания с кадастровым номером 32:02:0220604:554Система координат МСК-32Зона № 2

Обозначение характерных точек контура	Содержатся в Едином государственном реестре недвижимости			Определены в ходе выполнения комплексных кадастровых работ			Метод определения координат	Формулы, примененные для расчета средней квадратической погрешности определения координат характерных точек (Mt), с подставленными в такие формулы значениями и итоговые (вычисленные) значения Mt, м
	Координаты, м		Радиус, м	Координаты, м		Радиус, м		
	X	Y	R	X	Y	R		
1	2	3	4	5	6	7	8	9
н72О	-	-	-	490781.91	2172673.29	-	спутн.	0.10
н70О	-	-	-	490782.30	2172676.53	-	спутн.	0.10
н71О	-	-	-	490775.70	2172677.81	-	спутн.	0.10
н73О	-	-	-	490775.14	2172674.17	-	спутн.	0.10
н74О	-	-	-	490775.98	2172674.00	-	спутн.	0.10
н75О	-	-	-	490776.06	2172674.40	-	спутн.	0.10
н72О	-	-	-	490781.91	2172673.29	-	спутн.	0.10

2. Иные сведения об объекте недвижимости с кадастровым номером 32:02:0220604:554

-

3. Пояснения к сведениям об объекте недвижимости с кадастровым номером 32:02:0220604:554

1. Сведения о характерных точках контура здания с кадастровым номером 32:02:0220604:510

Система координат МСК-32

Зона № 2

Обозначение характерных точек контура	Содержатся в Едином государственном реестре недвижимости			Определены в ходе выполнения комплексных кадастровых работ			Метод определения координат	Формулы, примененные для расчета средней квадратической погрешности определения координат характерных точек (Mt), с подставленными в такие формулы значениями и итоговые (вычисленные) значения Mt, м
	Координаты, м		Радиус, м	Координаты, м		Радиус, м		
	X	Y	R	X	Y	R		
1	2	3	4	5	6	7	8	9
н1170	-	-	-	490771.51	2172603.85	-	спутн.	0.10
н1160	-	-	-	490772.28	2172608.56	-	спутн.	0.10
н1150	-	-	-	490763.01	2172609.78	-	спутн.	0.10
н1180	-	-	-	490762.09	2172605.45	-	спутн.	0.10
н1170	-	-	-	490771.51	2172603.85	-	спутн.	0.10

2. Иные сведения об объекте недвижимости с кадастровым номером 32:02:0220604:510

-

3. Пояснения к сведениям об объекте недвижимости с кадастровым номером 32:02:0220604:510

1. Сведения о характерных точках контура здания с кадастровым номером 32:02:0220604:561Система координат МСК-32Зона № 2

Обозначение характерных точек контура	Содержатся в Едином государственном реестре недвижимости			Определены в ходе выполнения комплексных кадастровых работ			Метод определения координат	Формулы, примененные для расчета средней квадратической погрешности определения координат характерных точек (Mt), с подставленными в такие формулы значениями и итоговые (вычисленные) значения Mt, м
	Координаты, м		Радиус, м	Координаты, м		Радиус, м		
	X	Y	R	X	Y	R		
1	2	3	4	5	6	7	8	9
н1930	-	-	-	490774.95	2172480.70	-	спутн.	0.10
н1840	-	-	-	490774.49	2172485.27	-	спутн.	0.10
н1910	-	-	-	490772.46	2172485.06	-	спутн.	0.10
н1920	-	-	-	490766.38	2172484.40	-	спутн.	0.10
н1940	-	-	-	490766.99	2172479.70	-	спутн.	0.10
н1930	-	-	-	490774.95	2172480.70	-	спутн.	0.10

2. Иные сведения об объекте недвижимости с кадастровым номером 32:02:0220604:561

-

3. Пояснения к сведениям об объекте недвижимости с кадастровым номером 32:02:0220604:561

1. Сведения о характерных точках контура здания с кадастровым номером 32:02:0000000:3102Система координат МСК-32Зона № 2

Обозначение характерных точек контура	Содержатся в Едином государственном реестре недвижимости			Определены в ходе выполнения комплексных кадастровых работ			Метод определения координат	Формулы, примененные для расчета средней квадратической погрешности определения координат характерных точек (Mt), с подставленными в такие формулы значениями и итоговые (вычисленные) значения Mt, м
	Координаты, м		Радиус, м	Координаты, м		Радиус, м		
	X	Y	R	X	Y	R		
1	2	3	4	5	6	7	8	9
н1950	-	-	-	490775.50	2172476.10	-	спутн.	0.10
н1930	-	-	-	490774.95	2172480.70	-	спутн.	0.10
н1940	-	-	-	490766.99	2172479.70	-	спутн.	0.10
н1960	-	-	-	490767.35	2172475.12	-	спутн.	0.10
н1950	-	-	-	490775.50	2172476.10	-	спутн.	0.10

2. Иные сведения об объекте недвижимости с кадастровым номером 32:02:0000000:3102

-

3. Пояснения к сведениям об объекте недвижимости с кадастровым номером 32:02:0000000:3102

1. Сведения о характерных точках контура здания с кадастровым номером 32:02:0220604:376Система координат МСК-32Зона № 2

Обозначение характерных точек контура	Содержатся в Едином государственном реестре недвижимости			Определены в ходе выполнения комплексных кадастровых работ			Метод определения координат	Формулы, примененные для расчета средней квадратической погрешности определения координат характерных точек (Mt), с подставленными в такие формулы значениями и итоговые (вычисленные) значения Mt, м
	Координаты, м		Радиус, м	Координаты, м		Радиус, м		
	X	Y	R	X	Y	R		
1	2	3	4	5	6	7	8	9
н2120	-	-	-	490781.93	2172409.80	-	спутн.	0.10
н2130	-	-	-	490781.54	2172413.75	-	спутн.	0.10
н2140	-	-	-	490775.36	2172413.10	-	спутн.	0.10
н2150	-	-	-	490775.86	2172409.14	-	спутн.	0.10
н2160	-	-	-	490781.61	2172409.76	-	спутн.	0.10
н2120	-	-	-	490781.93	2172409.80	-	спутн.	0.10

2. Иные сведения об объекте недвижимости с кадастровым номером 32:02:0220604:376

-

3. Пояснения к сведениям об объекте недвижимости с кадастровым номером 32:02:0220604:376

1. Сведения о характерных точках контура здания с кадастровым номером 32:02:0220604:588Система координат МСК-32Зона № 2

Обозначение характерных точек контура	Содержатся в Едином государственном реестре недвижимости			Определены в ходе выполнения комплексных кадастровых работ			Метод определения координат	Формулы, примененные для расчета средней квадратической погрешности определения координат характерных точек (Mt), с подставленными в такие формулы значениями и итоговые (вычисленные) значения Mt, м
	Координаты, м		Радиус, м	Координаты, м		Радиус, м		
	X	Y	R	X	Y	R		
1	2	3	4	5	6	7	8	9
н2250	-	-	-	490781.12	2172391.24	-	спутн.	0.10
н2260	-	-	-	490780.56	2172396.93	-	спутн.	0.10
н2240	-	-	-	490780.53	2172397.29	-	спутн.	0.10
н2230	-	-	-	490776.99	2172396.95	-	спутн.	0.10
н2220	-	-	-	490776.98	2172397.07	-	спутн.	0.10
н2270	-	-	-	490772.15	2172396.40	-	спутн.	0.10
н2280	-	-	-	490773.02	2172390.36	-	спутн.	0.10
2290	-	-	-	490776.89	2172390.79	-	спутн.	0.10
н2250	-	-	-	490781.12	2172391.24	-	спутн.	0.10

2. Иные сведения об объекте недвижимости с кадастровым номером 32:02:0220604:588

-

3. Пояснения к сведениям об объекте недвижимости с кадастровым номером 32:02:0220604:588

1. Сведения о характерных точках контура здания с кадастровым номером 32:02:0220604:456

Система координат МСК-32

Зона № 2

Обозначение характерных точек контура	Содержатся в Едином государственном реестре недвижимости			Определены в ходе выполнения комплексных кадастровых работ			Метод определения координат	Формулы, примененные для расчета средней квадратической погрешности определения координат характерных точек (Mt), с подставленными в такие формулы значениями и итоговые (вычисленные) значения Mt, м
	Координаты, м		Радиус, м	Координаты, м		Радиус, м		
	X	Y	R	X	Y	R		
1	2	3	4	5	6	7	8	9
н2280	-	-	-	490773.02	2172390.36	-	спутн.	0.10
н2270	-	-	-	490772.15	2172396.40	-	спутн.	0.10
н2300	-	-	-	490767.51	2172395.73	-	спутн.	0.10
н2310	-	-	-	490768.39	2172389.62	-	спутн.	0.10
н2320	-	-	-	490771.66	2172390.09	-	спутн.	0.10
2330	-	-	-	490771.98	2172390.25	-	спутн.	0.10
н2280	-	-	-	490773.02	2172390.36	-	спутн.	0.10

2. Иные сведения об объекте недвижимости с кадастровым номером 32:02:0220604:456

-

3. Пояснения к сведениям об объекте недвижимости с кадастровым номером 32:02:0220604:456

1. Сведения о характерных точках контура здания с кадастровым номером 32:02:0220604:559Система координат МСК-32Зона № 2

Обозначение характерных точек контура	Содержатся в Едином государственном реестре недвижимости			Определены в ходе выполнения комплексных кадастровых работ			Метод определения координат	Формулы, примененные для расчета средней квадратической погрешности определения координат характерных точек (Mt), с подставленными в такие формулы значениями и итоговые (вычисленные) значения Mt, м
	Координаты, м		Радиус, м	Координаты, м		Радиус, м		
	X	Y	R	X	Y	R		
1	2	3	4	5	6	7	8	9
н3480	-	-	-	490744.14	2172318.60	-	спутн.	0.10
н3500	-	-	-	490744.09	2172323.19	-	спутн.	0.10
н3510	-	-	-	490743.51	2172323.17	-	спутн.	0.10
н3520	-	-	-	490737.54	2172322.95	-	спутн.	0.10
н3490	-	-	-	490737.73	2172318.47	-	спутн.	0.10
н3480	-	-	-	490744.14	2172318.60	-	спутн.	0.10

2. Иные сведения об объекте недвижимости с кадастровым номером 32:02:0220604:559

-

3. Пояснения к сведениям об объекте недвижимости с кадастровым номером 32:02:0220604:559

1. Сведения о характерных точках контура здания с кадастровым номером 32:02:0220604:541Система координат МСК-32Зона № 2

Обозначение характерных точек контура	Содержатся в Едином государственном реестре недвижимости			Определены в ходе выполнения комплексных кадастровых работ			Метод определения координат	Формулы, примененные для расчета средней квадратической погрешности определения координат характерных точек (Mt), с подставленными в такие формулы значениями и итоговые (вычисленные) значения Mt, м
	Координаты, м		Радиус, м	Координаты, м		Радиус, м		
	X	Y	R	X	Y	R		
1	2	3	4	5	6	7	8	9
н3550	-	-	-	490742.91	2172334.12	-	спутн.	0.10
н3570	-	-	-	490742.71	2172339.59	-	спутн.	0.10
н3580	-	-	-	490736.58	2172339.37	-	спутн.	0.10
н3560	-	-	-	490736.91	2172333.90	-	спутн.	0.10
н3550	-	-	-	490742.91	2172334.12	-	спутн.	0.10

2. Иные сведения об объекте недвижимости с кадастровым номером 32:02:0220604:541

-

3. Пояснения к сведениям об объекте недвижимости с кадастровым номером 32:02:0220604:541

1. Сведения о характерных точках контура здания с кадастровым номером 32:02:0000000:3434Система координат МСК-32Зона № 2

Обозначение характерных точек контура	Содержатся в Едином государственном реестре недвижимости			Определены в ходе выполнения комплексных кадастровых работ			Метод определения координат	Формулы, примененные для расчета средней квадратической погрешности определения координат характерных точек (Mt), с подставленными в такие формулы значениями и итоговые (вычисленные) значения Mt, м
	Координаты, м		Радиус, м	Координаты, м		Радиус, м		
	X	Y	R	X	Y	R		
1	2	3	4	5	6	7	8	9
н5220	-	-	-	490749.96	2172595.10	-	спутн.	0.10
н5250	-	-	-	490750.28	2172599.54	-	спутн.	0.10
н5260	-	-	-	490744.00	2172599.98	-	спутн.	0.10
н5270	-	-	-	490743.77	2172596.70	-	спутн.	0.10
н5230	-	-	-	490743.69	2172595.54	-	спутн.	0.10
н5220	-	-	-	490749.96	2172595.10	-	спутн.	0.10

2. Иные сведения об объекте недвижимости с кадастровым номером 32:02:0000000:3434

-

3. Пояснения к сведениям об объекте недвижимости с кадастровым номером 32:02:0000000:3434

1. Сведения о характерных точках контура здания с кадастровым номером 32:02:0220604:708

Система координат МСК-32

Зона № 2

Обозначение характерных точек контура	Содержатся в Едином государственном реестре недвижимости			Определены в ходе выполнения комплексных кадастровых работ			Метод определения координат	Формулы, примененные для расчета средней квадратической погрешности определения координат характерных точек (Mt), с подставленными в такие формулы значениями и итоговые (вычисленные) значения Mt, м
	Координаты, м		Радиус, м	Координаты, м		Радиус, м		
	X	Y	R	X	Y	R		
1	2	3	4	5	6	7	8	9
32:02:0220604:708(1/2) - наземный								
554O	-	-	-	490757.21	2172639.20	-	спутн.	0.10
555O	-	-	-	490758.19	2172643.24	-	спутн.	0.10
556O	-	-	-	490752.28	2172644.53	-	спутн.	0.10
н557O	-	-	-	490752.08	2172644.57	-	спутн.	0.10
н558O	-	-	-	490751.46	2172642.14	-	спутн.	0.10
н559O	-	-	-	490751.09	2172640.69	-	спутн.	0.10
560O	-	-	-	490751.21	2172640.66	-	спутн.	0.10
554O	-	-	-	490757.21	2172639.20	-	спутн.	0.10
32:02:0220604:708(2/2) - надземный								
н558O	-	-	-	490751.46	2172642.14	-	спутн.	0.10
н557O	-	-	-	490752.08	2172644.57	-	спутн.	0.10
н768O	-	-	-	490752.44	2172646.02	-	спутн.	0.10
н769O	-	-	-	490748.97	2172646.72	-	спутн.	0.10
н770O	-	-	-	490748.25	2172642.87	-	спутн.	0.10
н558O	-	-	-	490751.46	2172642.14	-	спутн.	0.10

2. Иные сведения об объекте недвижимости с кадастровым номером 32:02:0220604:708

-

3. Пояснения к сведениям об объекте недвижимости с кадастровым номером 32:02:0220604:708

1. Сведения о характерных точках контура здания с кадастровым номером 32:02:0220604:594Система координат МСК-32Зона № 2

Обозначение характерных точек контура	Содержатся в Едином государственном реестре недвижимости			Определены в ходе выполнения комплексных кадастровых работ			Метод определения координат	Формулы, примененные для расчета средней квадратической погрешности определения координат характерных точек (Mt), с подставленными в такие формулы значениями и итоговые (вычисленные) значения Mt, м
	Координаты, м		Радиус, м	Координаты, м		Радиус, м		
	X	Y	R	X	Y	R		
1	2	3	4	5	6	7	8	9
н5820	-	-	-	490766.38	2172678.51	-	спутн.	0.10
н5840	-	-	-	490767.36	2172682.33	-	спутн.	0.10
5850	-	-	-	490761.31	2172684.10	-	спутн.	0.10
н5860	-	-	-	490761.12	2172684.15	-	спутн.	0.10
н5830	-	-	-	490760.11	2172680.35	-	спутн.	0.10
н5820	-	-	-	490766.38	2172678.51	-	спутн.	0.10

2. Иные сведения об объекте недвижимости с кадастровым номером 32:02:0220604:594

-

3. Пояснения к сведениям об объекте недвижимости с кадастровым номером 32:02:0220604:594

1. Сведения о характерных точках контура здания с кадастровым номером 32:02:0220604:511Система координат МСК-32Зона № 2

Обозначение характерных точек контура	Содержатся в Едином государственном реестре недвижимости			Определены в ходе выполнения комплексных кадастровых работ			Метод определения координат	Формулы, примененные для расчета средней квадратической погрешности определения координат характерных точек (Mt), с подставленными в такие формулы значениями и итоговые (вычисленные) значения Mt, м
	Координаты, м		Радиус, м	Координаты, м		Радиус, м		
	X	Y	R	X	Y	R		
1	2	3	4	5	6	7	8	9
5870	-	-	-	490768.43	2172686.43	-	спутн.	0.10
5890	-	-	-	490769.41	2172690.15	-	спутн.	0.10
5930	-	-	-	490763.27	2172691.80	-	спутн.	0.10
5880	-	-	-	490762.26	2172688.04	-	спутн.	0.10
5870	-	-	-	490768.43	2172686.43	-	спутн.	0.10

2. Иные сведения об объекте недвижимости с кадастровым номером 32:02:0220604:511

-

3. Пояснения к сведениям об объекте недвижимости с кадастровым номером 32:02:0220604:511

1. Сведения о характерных точках контура здания с кадастровым номером 32:02:0220604:562Система координат МСК-32Зона № 2

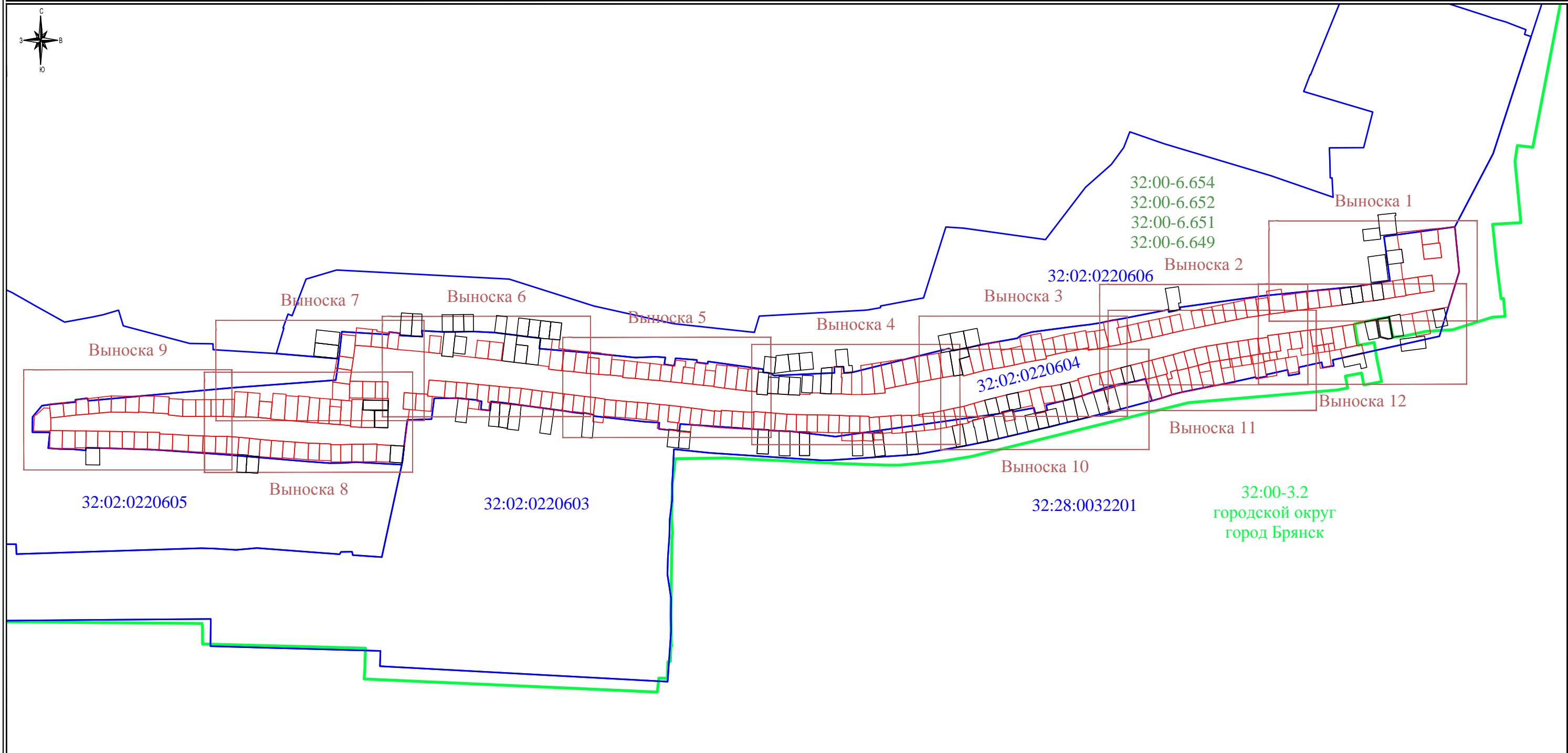
Обозначение характерных точек контура	Содержатся в Едином государственном реестре недвижимости			Определены в ходе выполнения комплексных кадастровых работ			Метод определения координат	Формулы, примененные для расчета средней квадратической погрешности определения координат характерных точек (Mt), с подставленными в такие формулы значениями и итоговые (вычисленные) значения Mt, м
	Координаты, м		Радиус, м	Координаты, м		Радиус, м		
	X	Y	R	X	Y	R		
1	2	3	4	5	6	7	8	9
н6100	-	-	-	490776.54	2172718.74	-	спутн.	0.10
н6120	-	-	-	490777.19	2172722.66	-	спутн.	0.10
н6130	-	-	-	490771.17	2172723.89	-	спутн.	0.10
н6110	-	-	-	490770.54	2172719.98	-	спутн.	0.10
н6100	-	-	-	490776.54	2172718.74	-	спутн.	0.10

2. Иные сведения об объекте недвижимости с кадастровым номером 32:02:0220604:562

-

3. Пояснения к сведениям об объекте недвижимости с кадастровым номером 32:02:0220604:562

Схема границ земельных участков



Масштаб 1:1500

Условные обозначения:

	существующая часть границы земельного участка
	вновь образованная или уточненная часть границы земельного участка
	характерная точка границы земельного участка
	часть контура, образованного проекцией существующей строительной конструкции здания, сооружения, объекта незавершенного строительства
	часть контура, образованного проекцией новой строительной конструкции здания, сооружения, объекта незавершенного строительства
	характерная точка контура здания, сооружения, объекта незавершенного строительства
	границы муниципальных образований, населенных пунктов
	границы кадастрового деления
	границы зон с особыми условиями использования территории

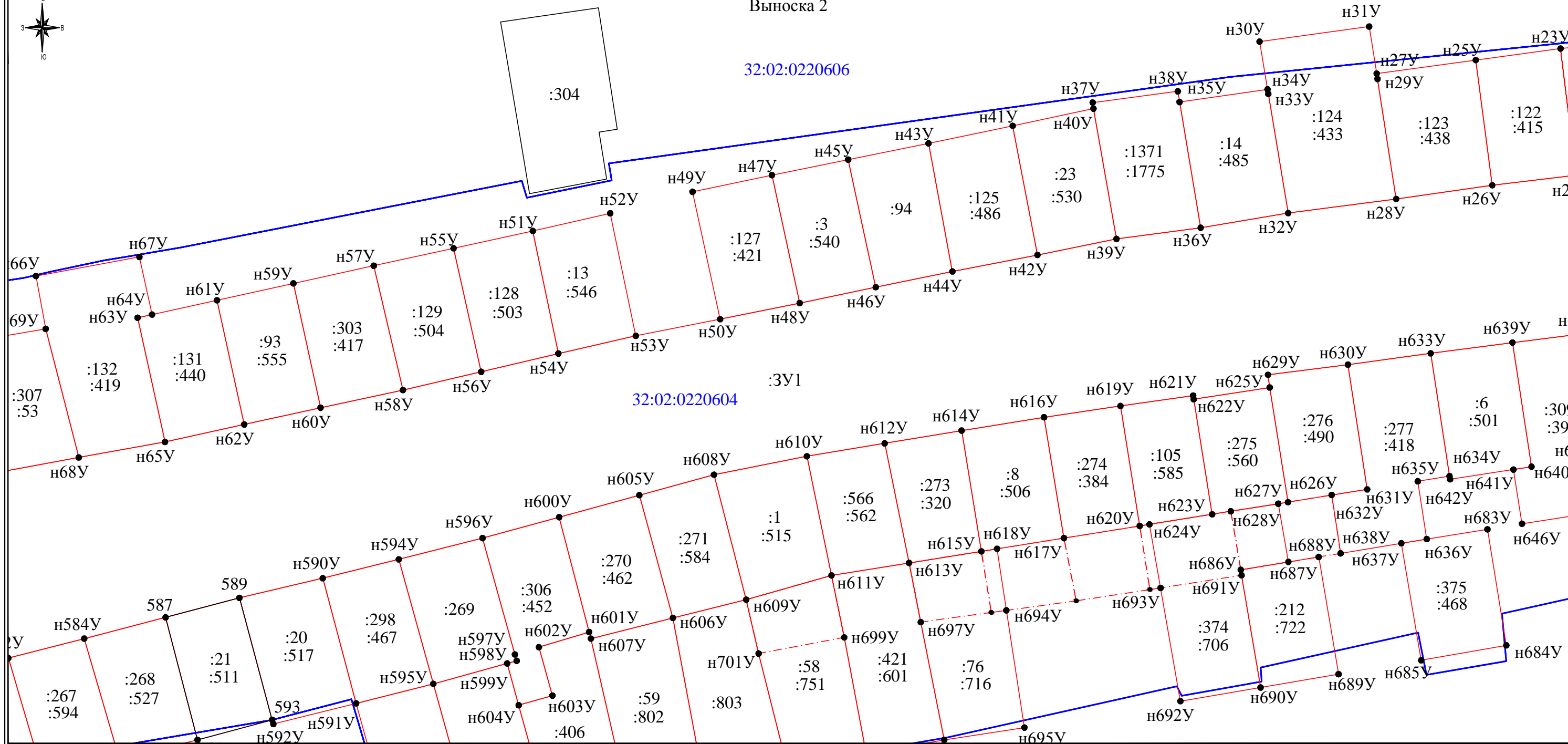
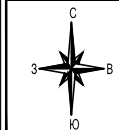
Схема границ земельных участков

Выноска 2

32:02:0220606

32:02:0220604

Масштаб 1:200

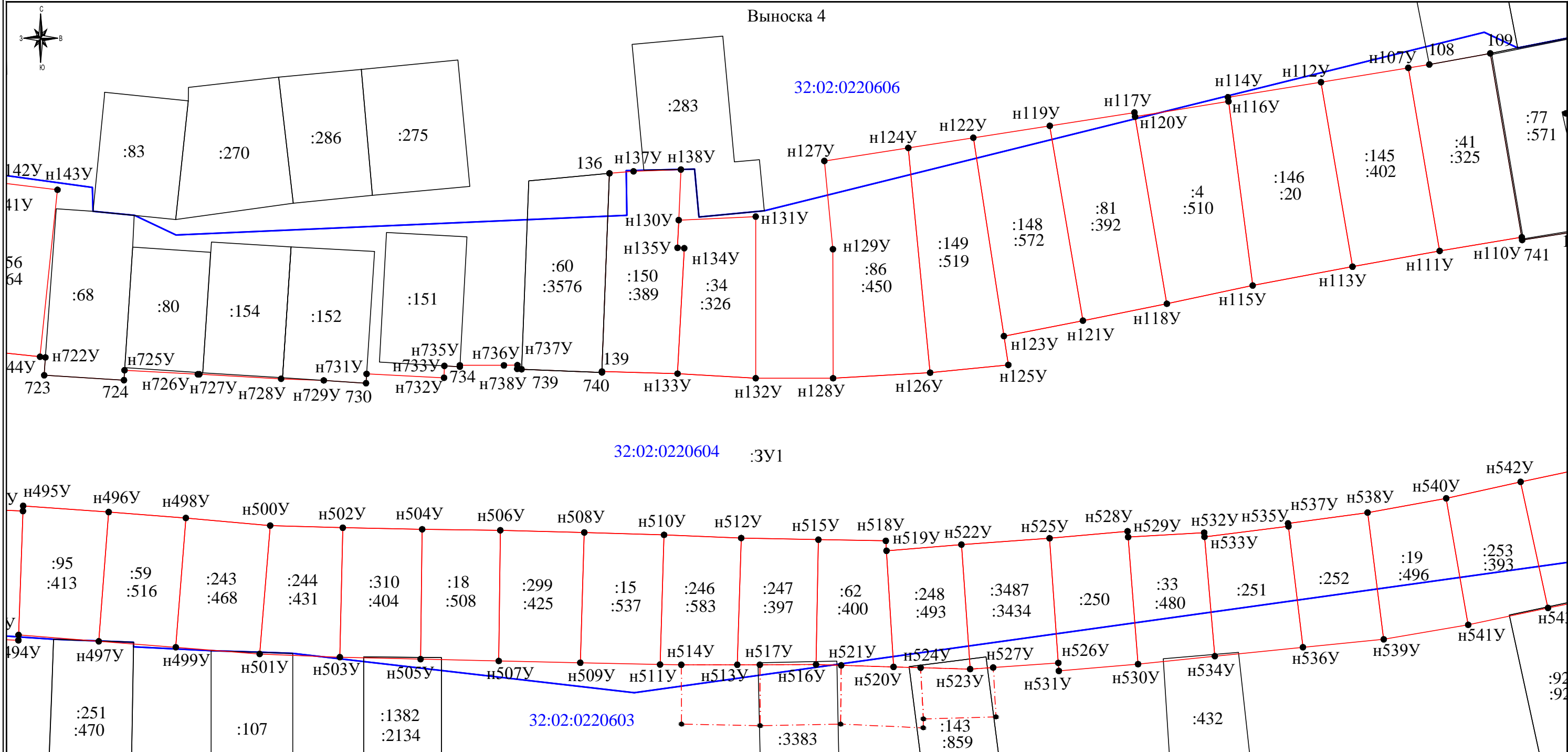


Условные обозначения:

	существующая часть границы земельного участка
	вновь образованная или уточненная часть границы земельного участка
	характерная точка границы земельного участка
	часть контура, образованного проекцией существующей строительной конструкции здания, сооружения, объекта незавершенного строительства
	часть контура, образованного проекцией новой строительной конструкции здания, сооружения, объекта незавершенного строительства
	характерная точка контура здания, сооружения, объекта незавершенного строительства
	границы муниципальных образований, населенных пунктов
	границы кадастрового деления
	границы зон с особыми условиями использования территории

Схема границ земельных участков

Выноска 4



Масштаб 1:200

Условные обозначения:

	существующая часть границы земельного участка
	вновь образованная или уточненная часть границы земельного участка
	характерная точка границы земельного участка
	часть контура, образованного проекцией существующей строительной конструкции здания, сооружения, объекта незавершенного строительства
	часть контура, образованного проекцией новой строительной конструкции здания, сооружения, объекта незавершенного строительства
	характерная точка контура здания, сооружения, объекта незавершенного строительства
	границы муниципальных образований, населенных пунктов
	границы кадастрового деления
	границы зон с особыми условиями использования территории

Схема границ земельных участков

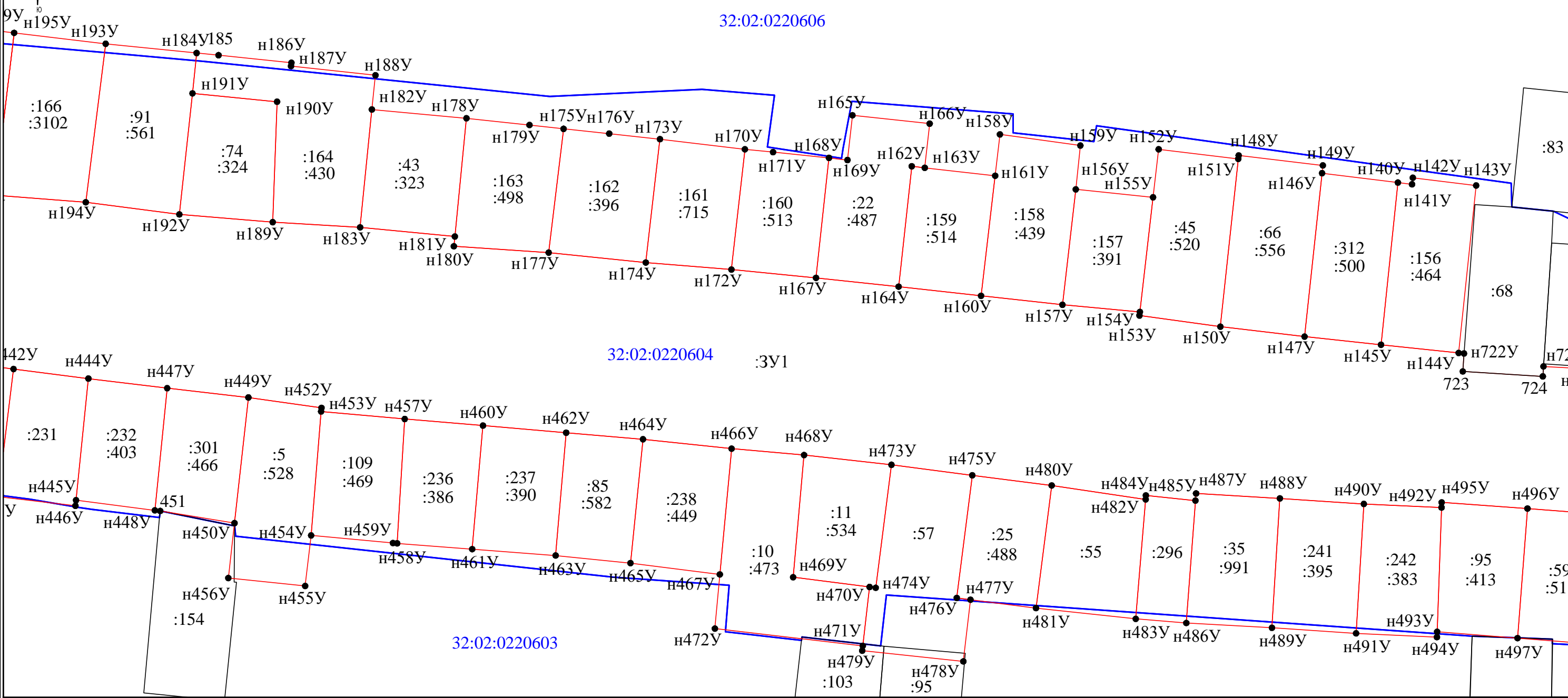
Выноска 5

32:02:0220606

32:02:0220604

32:02:0220603

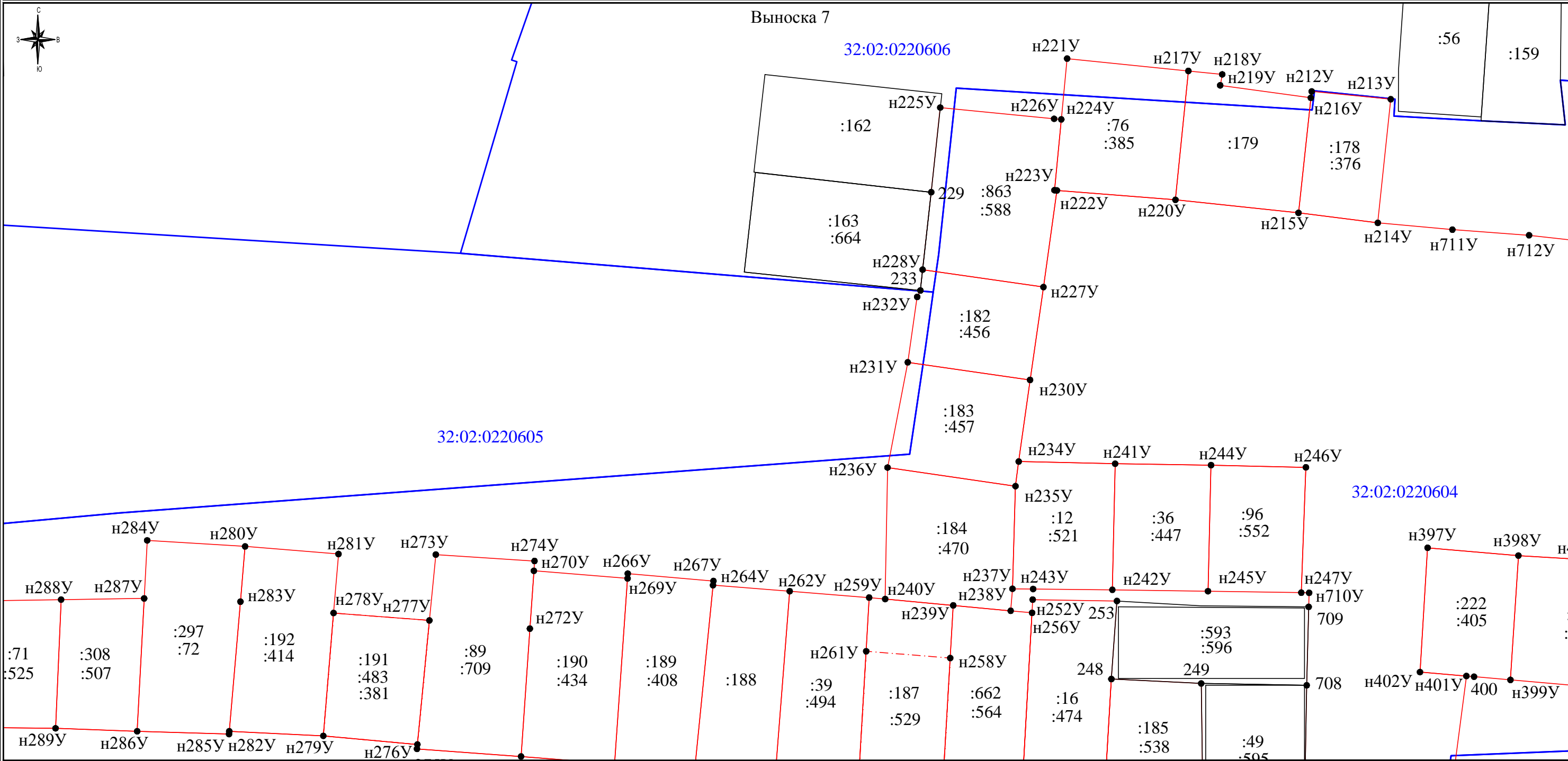
Масштаб 1:200



Условные обозначения:

	существующая часть границы земельного участка
	вновь образованная или уточненная часть границы земельного участка
	характерная точка границы земельного участка
	часть контура, образованного проекцией существующей строительной конструкции здания, сооружения, объекта незавершенного строительства
	часть контура, образованного проекцией новой строительной конструкции здания, сооружения, объекта незавершенного строительства
	характерная точка контура здания, сооружения, объекта незавершенного строительства
	границы муниципальных образований, населенных пунктов
	границы кадастрового деления
	границы зон с особыми условиями использования территории

Схема границ земельных участков



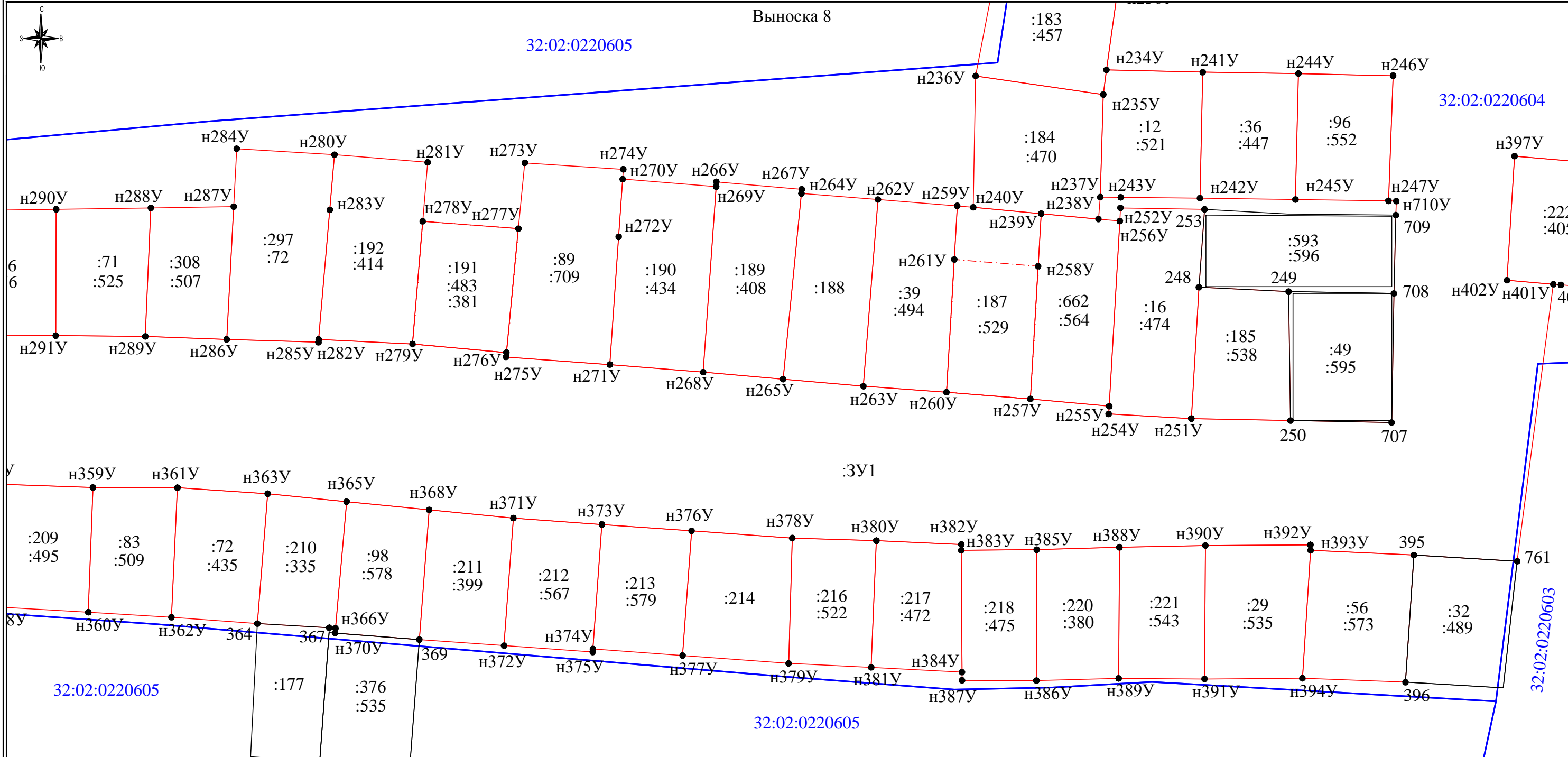
Масштаб 1:200

Условные обозначения:

	существующая часть границы земельного участка
	вновь образованная или уточненная часть границы земельного участка
	характерная точка границы земельного участка
	часть контура, образованного проекцией существующей строительной конструкции здания, сооружения, объекта незавершенного строительства
	часть контура, образованного проекцией новой строительной конструкции здания, сооружения, объекта незавершенного строительства
	характерная точка контура здания, сооружения, объекта незавершенного строительства
	границы муниципальных образований, населенных пунктов
	границы кадастрового деления
	границы зон с особыми условиями использования территории

Схема границ земельных участков

Выноска 8



Масштаб 1:200

Условные обозначения:




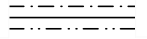





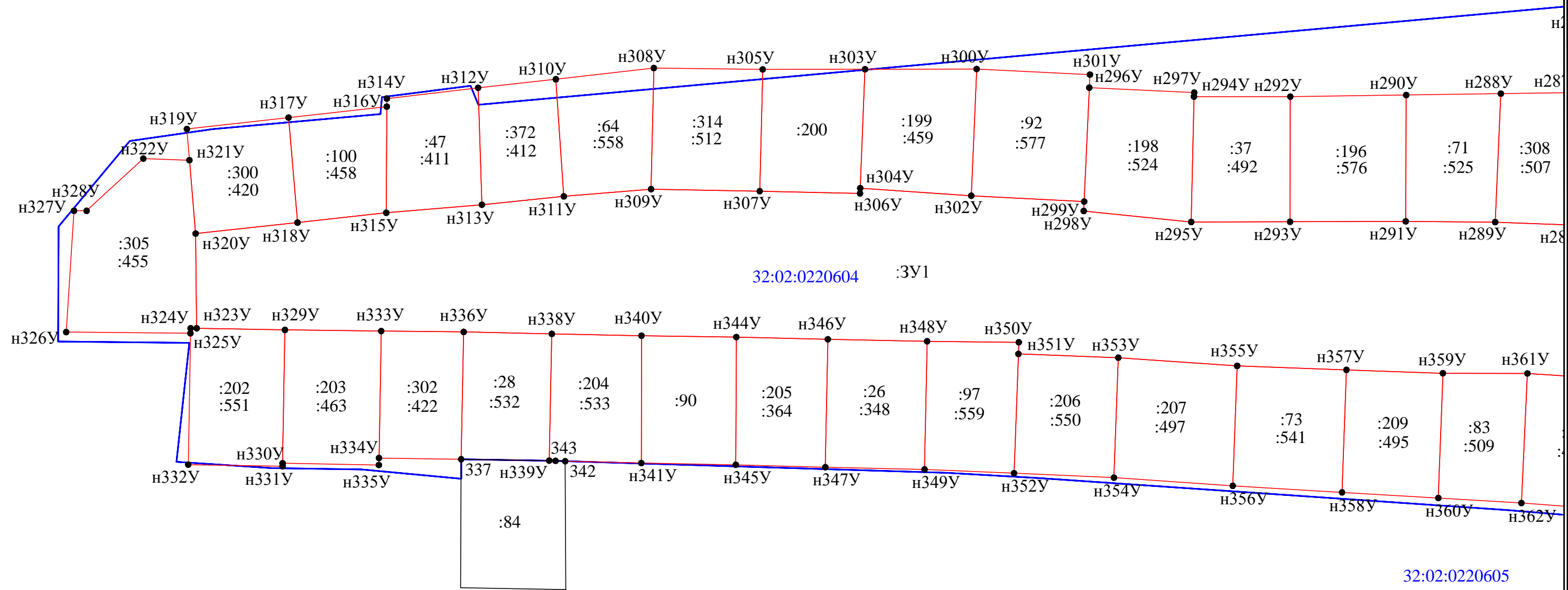
	существующая часть границы земельного участка
	вновь образованная или уточненная часть границы земельного участка
	характерная точка границы земельного участка
	часть контура, образованного проекцией существующей строительной конструкции здания, сооружения, объекта незавершенного строительства
	часть контура, образованного проекцией новой строительной конструкции здания, сооружения, объекта незавершенного строительства
	характерная точка контура здания, сооружения, объекта незавершенного строительства
	границы муниципальных образований, населенных пунктов
	границы кадастрового деления
	границы зон с особыми условиями использования территории

Схема границ земельных участков

Выноска 9

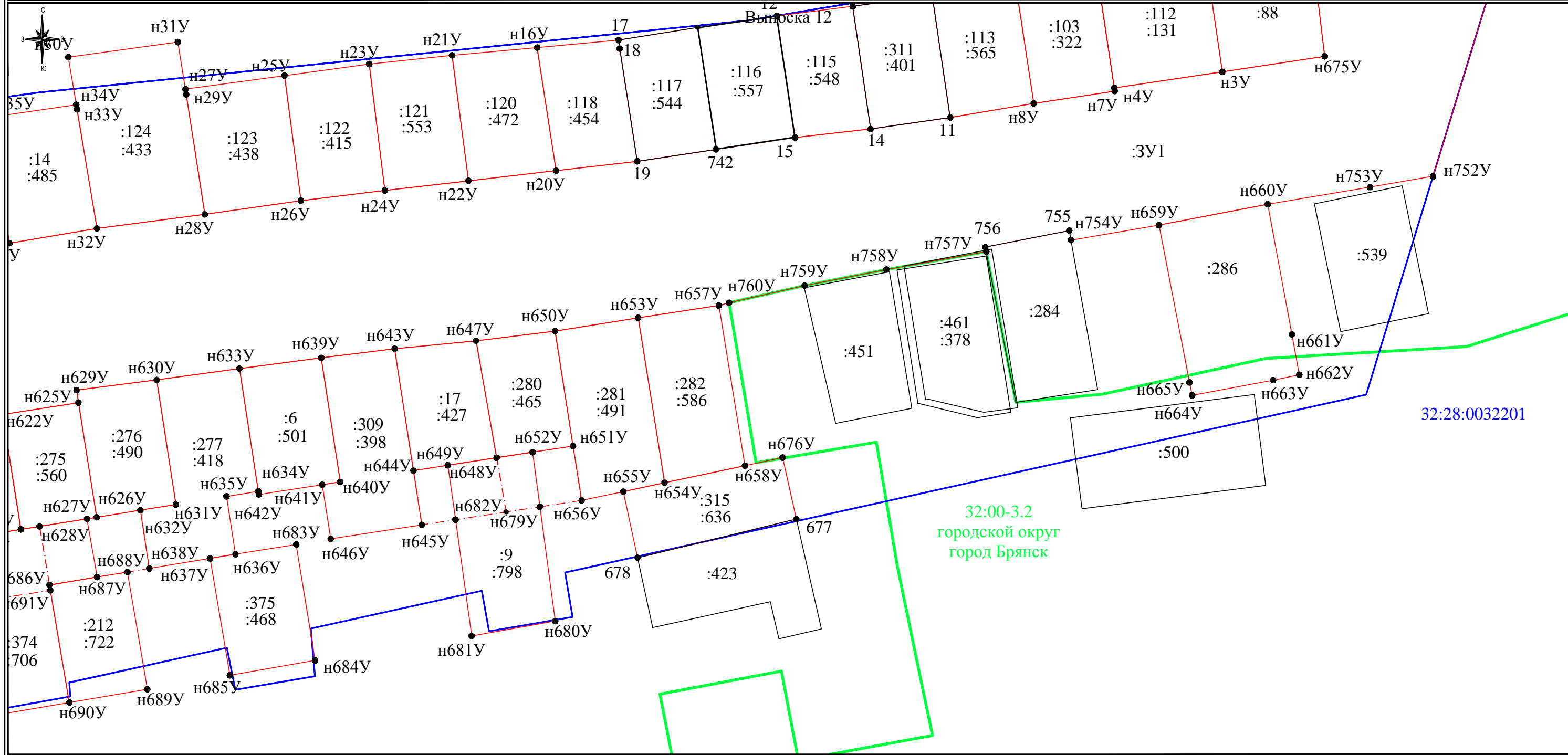


Масштаб 1:200

Условные обозначения:

	существующая часть границы земельного участка
	вновь образованная или уточненная часть границы земельного участка
	характерная точка границы земельного участка
	часть контура, образованного проекцией существующей строительной конструкции здания, сооружения, объекта незавершенного строительства
	часть контура, образованного проекцией новой строительной конструкции здания, сооружения, объекта незавершенного строительства
	характерная точка контура здания, сооружения, объекта незавершенного строительства
	границы муниципальных образований, населенных пунктов
	границы кадастрового деления
	границы зон с особыми условиями использования территории

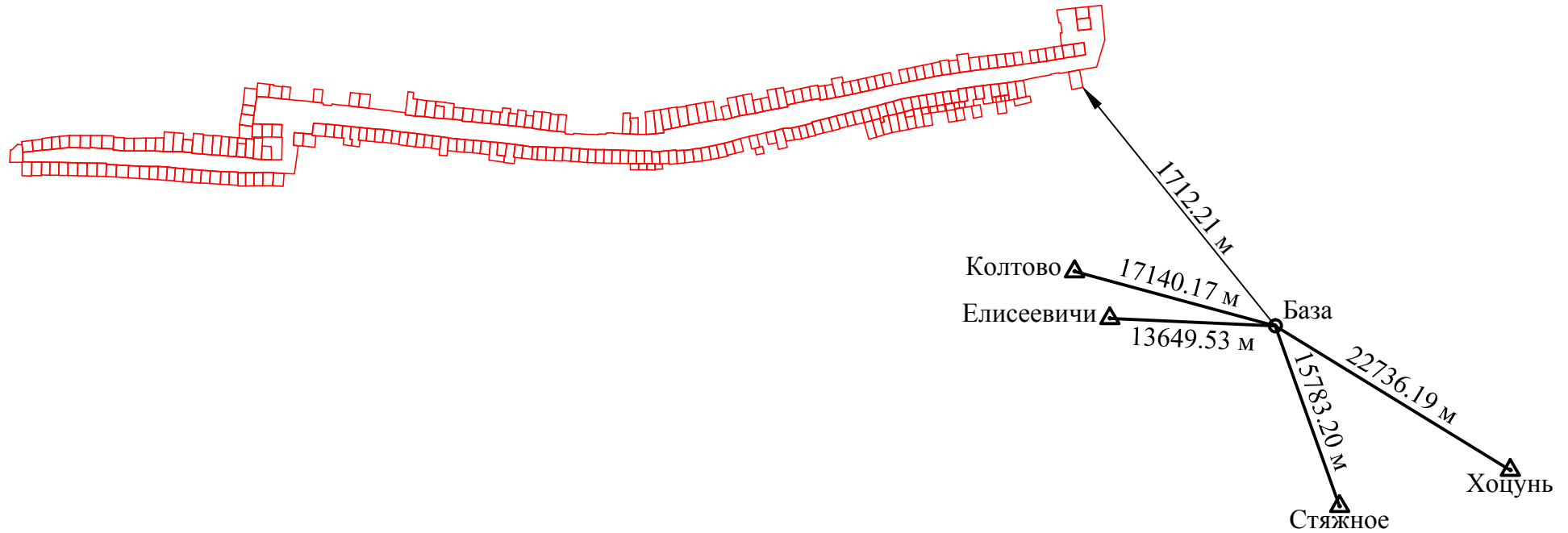
Схема границ земельных участков



Условные обозначения:

	существующая часть границы земельного участка
	вновь образованная или уточненная часть границы земельного участка
	характерная точка границы земельного участка
	часть контура, образованного проекцией существующей строительной конструкции здания, сооружения, объекта незавершенного строительства
	часть контура, образованного проекцией новой строительной конструкции здания, сооружения, объекта незавершенного строительства
	характерная точка контура здания, сооружения, объекта незавершенного строительства
	границы муниципальных образований, населенных пунктов
	границы кадастрового деления
	границы зон с особыми условиями использования территории








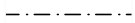

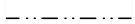











Схема геодезических построений



Условные обозначения:

	существующая часть границы земельного участка
	вновь образованная или уточненная часть границы земельного участка
	часть контура, образованного проекцией существующей строительной конструкции здания, сооружения, объекта незавершенного строительства
	часть контура, образованного проекцией новой строительной конструкции здания, сооружения, объекта незавершенного строительства
	пункт государственной геодезической сети
	точка съемочного обоснования
	направления геодезических построений при создании съемочного обоснования
	направление геодезических построений при определении координат характерных точек

Условные обозначения:

	существующая часть границы земельного участка
	вновь образованная или уточненная часть границы земельного участка
	характерная точка границы земельного участка
	контур здания, сооружения, объекта незавершенного строительства, размеры которого не могут быть переданы в масштабе графической части
	контур сооружения, объекта незавершенного строительства, представляющий собой окружность, размеры которой не могут быть переданы в масштабе графической части
	часть контура, образованного проекцией существующей наземной строительной конструкции здания, сооружения, объекта незавершенного строительства
	часть контура, образованного проекцией новой наземной строительной конструкции здания, сооружения, объекта незавершенного строительства
	часть контура, образованного проекцией существующей надземной строительной конструкции здания, сооружения, объекта незавершенного строительства
	часть контура, образованного проекцией новой надземной строительной конструкции здания, сооружения, объекта незавершенного строительства
	часть контура, образованного проекцией существующей подземной строительной конструкции здания, сооружения, объекта незавершенного строительства
	часть контура, образованного проекцией новой подземной строительной конструкции здания, сооружения, объекта незавершенного строительства
	характерная точка контура здания, сооружения, объекта незавершенного строительства
	пункт государственной геодезической сети
	пункт геодезической сети специального назначения, созданной в соответствии с законодательством о геодезии и картографии
	точка съемочного обоснования
	направление геодезических построений при создании съемочного обоснования
	направление геодезических построений при определении координат характерных точек
	границы муниципальных образований, населенных пунктов
	границы кадастрового деления
	границы зон с особыми условиями использования территории
 ул. Мира	улицы, переулки, проезды и иные территории, посредством которых осуществляется доступ